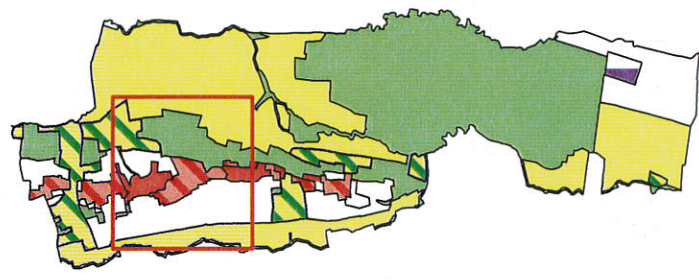


- PLU -  
**Dours**

**Zonage réglementaire**

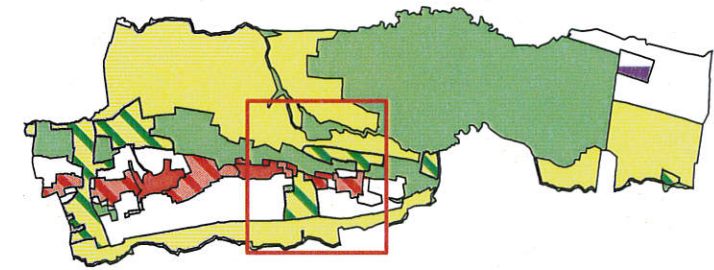


- Zonage réglementaire**
- UA - Zone urbaine (Village ancien)
  - UBb- Zone urbaine (extension du village ancien) - Toitures tuiles dominantes
  - A - Zone agricole
  - AP - Zone agricole inconstructible pour un intérêt paysager
  - Aco - Zone agricole à vocation de corridor écologique
  - N - Zone Naturelle
- Prescriptions**
- ★ Elément de paysage à protéger ou à mettre en valeur
  - Elément de paysage à protéger ou à mettre en valeur
  - ⊠ Elément de paysage à protéger ou à mettre en valeur
  - ▨ Emplacement réservé
  - ⋯ Secteur comportant des O.A.P.



- PLU -  
**Dours**

**Zonage réglementaire**



**Zonage réglementaire**

- UA - Zone urbaine (Village ancien)
  - UBb- Zone urbaine (extension du village ancien) - Toitures tuiles dominantes
  - 1AUb - Zone à urbaniser - Toitures tuiles dominantes
  - A - Zone agricole
  - AP - Zone agricole inconstructible pour un intérêt paysager
  - Aco - Zone agricole à vocation de corridor écologique
  - N - Zone Naturelle
- Prescriptions**
- Elément de paysage à protéger ou à mettre en valeur
  - Elément de paysage à protéger ou à mettre en valeur
  - Emplacement réservé
  - Secteur comportant des O.A.P.
  - Limitation de la constructibilité ou de l'occupation pour des raisons de nuisances ou de risques - Périmètre de réciprocité d'un bâtiment agricole

Carte ci-contre : 1:3 500  
Encart ci-dessus : 1:50 000

Production : TADD, ASUP, Pyrénées Cartographie  
Source : Cadastre@DGI, CARTO32@CG32, SCAN1000@IGN  
Projection : RGF - Lambert CC43  
Le quadrillage en noir correspond au système de projection RGF - Lambert CC43. Le quadrillage en bleu correspond au système de projection RGF - Lambert 93



Recaler les limites  
du zonage PPRN  
sur le zonage PLU



# COMMUNE DE DOURS




## Prévention des Risques naturels prévisibles (P.P.R.)

ROUVE PAR ARRETE PREFECTORAL DU

- Rapport de présentation
- Document graphique
- Règlement - Annexes

*parcelles:  
A 154  
A 26  
A 27  
passent en  
zones bleue  
"constructibles sous  
conditions  
(risque modéré)*

### ZONAGES REGLEMENTAIRES

-  Constructible sous conditions (risque modéré)
-  Inconstructible
-  Inconstructible - Champs d'expansion des crues (risque modéré)

