



*Liberté • Égalité • Fraternité*  
RÉPUBLIQUE FRANÇAISE

HAUTES-PYRÉNÉES

RECUEIL DES ACTES  
ADMINISTRATIFS  
N°65-2018-034

PUBLIÉ LE 19 AVRIL 2018

# Sommaire

## Préfecture Hautes-Pyrenees

65-2018-04-12-033 - AP SUP capvern (5 pages)	Page 3
65-2018-04-12-034 - AP SUP chelle-spou (5 pages)	Page 9
65-2018-04-12-035 - AP SUP cieutat (5 pages)	Page 15
65-2018-04-12-036 - AP SUP frechou-frechet (5 pages)	Page 21
65-2018-04-12-037 - AP SUP gayan (5 pages)	Page 27
65-2018-04-12-038 - AP SUP ger (5 pages)	Page 33
65-2018-04-12-039 - AP SUP gerde (5 pages)	Page 39
65-2018-04-12-040 - AP SUP geu (5 pages)	Page 45
65-2018-04-12-041 - AP SUP hibarette (5 pages)	Page 51
65-2018-04-12-042 - AP SUP hiis (5 pages)	Page 57
65-2018-04-12-043 - AP SUP hitte (5 pages)	Page 63
65-2018-04-12-044 - AP SUP izaourt (5 pages)	Page 69
65-2018-04-12-045 - AP SUP jarret (5 pages)	Page 75
65-2018-04-12-046 - AP SUP julos (5 pages)	Page 81
65-2018-04-12-047 - AP SUP lamarque-pontacq (5 pages)	Page 87

Préfecture Hautes-Pyrenees

65-2018-04-12-033

AP SUP capvern



Liberté • Égalité • Fraternité  
RÉPUBLIQUE FRANÇAISE

PRÉFÈTE DES HAUTES-PYRÉNÉES

Direction Régionale de l'Environnement,  
de l'Aménagement et du Logement

Direction des risques industriels

**ARRÊTÉ N°**  
**INSTITUANT DES SERVITUDES**  
**D'UTILITÉ PUBLIQUE**

**prenant en compte la maîtrise des risques**  
**autour des canalisations de transport de gaz**  
**naturel ou assimilé, d'hydrocarbures et de**  
**produits chimiques**

**La préfète des Hautes-Pyrénées,**  
**Officier de la Légion d'Honneur,**  
**Officier de l'Ordre National du Mérite**

**Commune de Capvern**

**Vu** le code de l'environnement, et notamment ses articles L. 555-16, R. 555-30 et R. 555-31 ;

**Vu** le code de l'urbanisme notamment ses articles L.101-2, L.132-1, L.132-2, L.151-1 et suivants, L.153-60, L.161-1 et suivants, L.163-10, R.431-16 ;

**Vu** le code de la construction et de l'habitation, notamment ses articles R. 122-22 et R. 123-46 ;

**Vu** l'arrêté du 5 mars 2014 modifié définissant les modalités d'application du chapitre V du titre V du livre V du code de l'environnement et portant règlement de la sécurité des canalisations de transport de gaz naturel ou assimilé, d'hydrocarbures et de produits chimiques ;

**Vu** l'étude de dangers du transporteur TIGF en date du 15/09/2014;

**Vu** le rapport de la Direction régionale de l'environnement, de l'aménagement et du logement de la région Occitanie, en date du 07/02/2018 ;

**Vu** l'avis émis par le Conseil départemental de l'environnement et des risques sanitaires et technologiques des Hautes-Pyrénées, le **22 MARS 2018** ;

**Considérant** que les canalisations de transport de gaz naturel ou assimilé, d'hydrocarbures et de produits chimiques, en service à la date de l'entrée en vigueur des articles R555-41 et suivants du code de l'environnement, doivent faire l'objet d'institution de servitudes d'utilité publique relatives à la maîtrise de l'urbanisation en raison des dangers et des inconvénients qu'elles présentent;

**Considérant** que selon l'article L 555-16 du code de l'environnement, les périmètres à l'intérieur desquels les dispositions en matière de maîtrise de l'urbanisation s'appliquent sont déterminés par les risques susceptibles d'être créés par une canalisation de transport en service, notamment les risques d'incendie, d'explosion ou d'émanation de produits toxiques, menaçant gravement la santé ou la sécurité des personnes;

**Sur** proposition du Secrétaire Général de la Préfecture des Hautes-Pyrénées ;

## ARRÊTE :

**Art. 1<sup>er</sup>.** – Des servitudes d'utilité publique sont instituées dans les zones d'effets générées par les phénomènes dangereux susceptibles de se produire sur les canalisations de transport décrites ci-après, conformément aux distances figurant dans les tableaux ci-dessous et reproduites sur la carte annexée <sup>(1)</sup> au présent arrêté.

Seules les distances SUP1 sont reproduites dans la carte annexée au présent arrêté. Les restrictions supplémentaires fixées par l'article 2 pour les projets d'urbanisme dont l'emprise atteint les SUP 2 ou 3 sont mises en œuvre dans le cadre de l'instruction de l'analyse de compatibilité obligatoire pour tout projet dont l'emprise atteint la SUP 1.

NOTA : Dans les tableaux ci-dessous :

- PMS : Pression Maximale de Service de la canalisation
- DN : Diamètre Nominal de la canalisation.
- Distances S.U.P. : Distances en mètres de part et d'autre de la canalisation définissant les limites des zones concernées par les servitudes d'utilité publique.

En cas d'écart entre les valeurs des distances SUP figurant dans les tableaux ci-dessous et la représentation cartographique des SUP telle qu'annexée au présent arrêté, les valeurs des tableaux font foi, appliquées au tracé réel des canalisations concernées.

**Nom de la commune : Capvern**

**Code INSEE :65127**

### CANALISATIONS DE TRANSPORT DE GAZ NATUREL EXPLOITÉE PAR LE TRANSPORTEUR :

TIGF (Transport et Infrastructures Gaz France)

Espace Volta - 40 Avenue de l'Europe - CS 20522 - 64000 PAU

### Ouvrages traversant la commune :

Nom de la canalisation	PMS (bar)	DN	Longueur dans la commune (en mètres)	Implantation	Distances S.U.P. (en mètres de part et d'autre de la canalisation)		
					SUP1	SUP2	SUP3
65 - DN 300 RICAUD- LANNEMEZAN	66.2	300	6334	ENTERRE	95	5	5
65 - DN 080 GrDF CAPVERN	67.0	80	62	ENTERRE	15	5	5

### Ouvrages ne traversant pas la commune, mais dont les zones d'effets atteignent cette dernière :

Néant

### Installations annexes situées sur la commune :

Nom de l'installation	Distances S.U.P. en mètres (à partir de l'installation)		
	SUP1 (*)	SUP2	SUP3
PL-GRDF CAPVERN	35	6	6
RO-SECURITE GRDF CAPVERN	35	6	6

\* NOTA : Si la SUP1 du tracé adjacent est plus large que celle de l'installation annexe, c'est elle qui doit être prise en compte au droit de l'installation annexe.

### Installations annexes non situées sur la commune, mais dont les zones d'effets atteignent cette dernière :

Néant

**Art. 2.** – Conformément à l'article R. 555-30 b) du code de l'environnement, les servitudes sont les suivantes, en fonction des zones d'effets :

#### Servitude SUP1, correspondant à la zone d'effets létaux (PEL) du phénomène dangereux de référence majorant au sens de l'article R555-10-1 du code de l'environnement :

La délivrance d'un permis de construire relatif à un établissement recevant du public susceptible de recevoir plus de 100 personnes ou à un immeuble de grande hauteur et son ouverture est subordonnée à la fourniture d'une analyse de compatibilité ayant reçu l'avis favorable du transporteur ou, en cas d'avis défavorable du transporteur, l'avis favorable du Préfet rendu au vu de l'expertise mentionnée au III de l'article R 555-31 du code de l'environnement.

L'analyse de compatibilité est établie conformément aux dispositions de l'arrêté ministériel du 5 mars 2014 modifié susvisé.

#### Servitude SUP2, correspondant à la zone d'effets létaux (PEL) du phénomène dangereux de référence réduit au sens de l'article R555-10-1 du code de l'environnement :

L'ouverture d'un établissement recevant du public susceptible de recevoir plus de 300 personnes ou d'un immeuble de grande hauteur est interdite.

#### Servitude SUP3, correspondant à la zone d'effets létaux significatifs (ELS) du phénomène dangereux de référence réduit au sens de l'article R555-10-1 du code de l'environnement :

L'ouverture d'un établissement recevant du public susceptible de recevoir plus de 100 personnes ou d'un immeuble de grande hauteur est interdite.

**Art. 3.** – Conformément à l'article R555-30-1 du code de l'environnement, le maire informe le transporteur de toute demande de permis de construire, de certificat d'urbanisme opérationnel ou de permis d'aménager concernant un projet situé dans l'une des zones définies à l'article 2.

**Art. 4.** – Les servitudes instituées par le présent arrêté sont annexées aux plans locaux d'urbanisme et aux cartes communales des communes concernées conformément aux articles L.151-43, L.153-60, L.161-1 et L163-10 du code de l'urbanisme.

**Art. 5.** – En application du R554-60 du code de l'environnement, le présent arrêté sera publié au recueil des actes administratifs et sur le site internet des Hautes-Pyrénées et adressé au maire de la commune de **Capvern**.

**Art. 6.** – Cet arrêté pourra faire l'objet d'un recours contentieux auprès du tribunal administratif de Pau dans un délai de 2 mois à compter de sa publication.

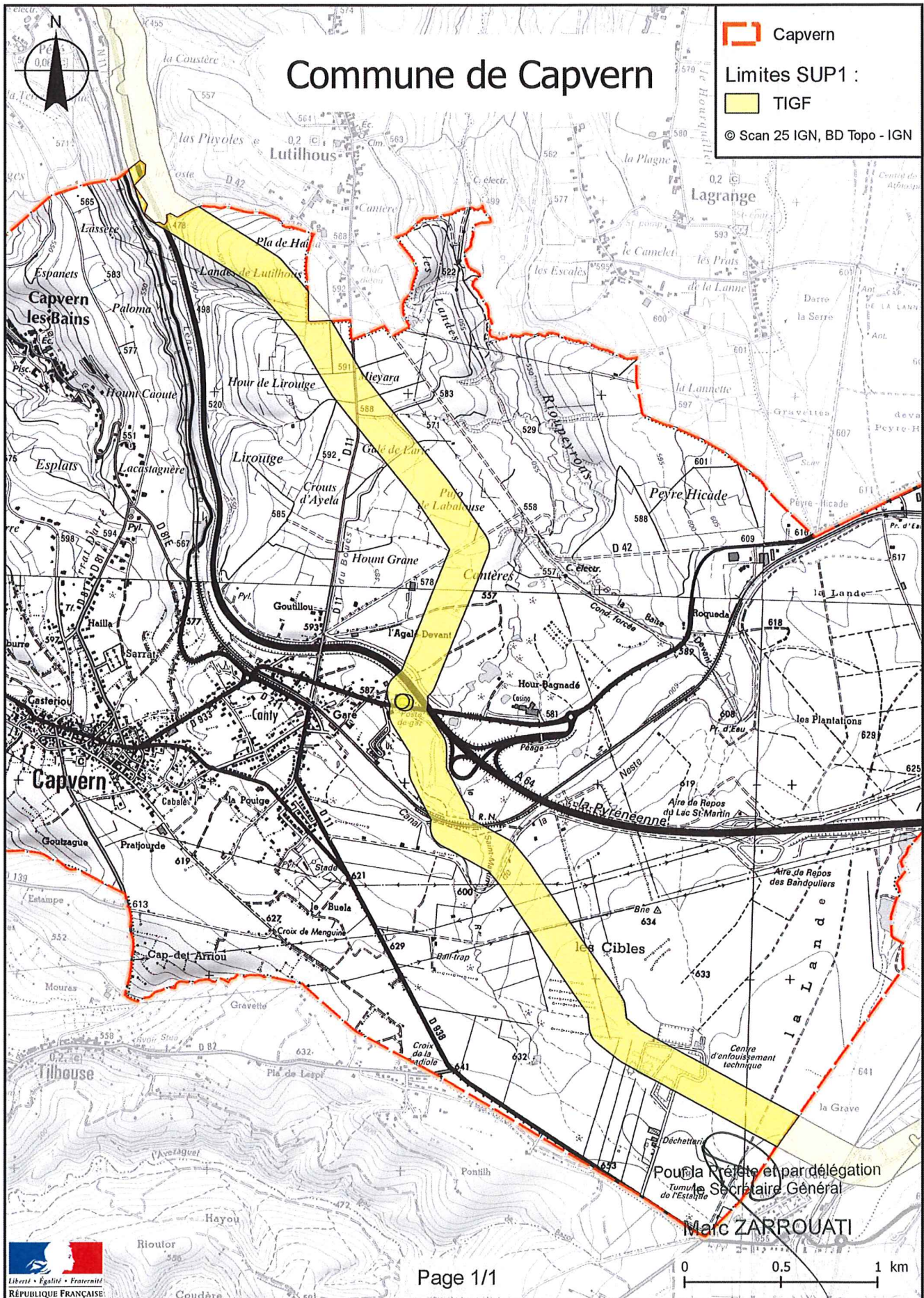
**Art. 7.** – Le Secrétaire Général de la Préfecture des Hautes-Pyrénées, le président de l'établissement public compétent ou le maire de la commune de **Capvern**, le Directeur Départemental des Hautes-Pyrénées, le Directeur Régional de l'Environnement, de l'Aménagement et du Logement Occitanie, sont chargés chacun en ce qui le concerne de l'exécution du présent arrêté dont une copie leur sera adressée, ainsi qu'au Directeur Général de TIGF.

Tarbes, le **12 AVR. 2018**

Pour la Préfète et par délégation,  
Le Secrétaire Général,

Marc ZARROUATI

(1) La carte des servitudes d'utilité publique annexée au présent arrêté peut être consultée dans les services de la Préfecture des Hautes-Pyrénées et de la Direction Régionale de l'Environnement de l'Aménagement et du Logement Occitanie, ainsi que dans l'établissement public compétent ou la mairie de la commune concernée.





Préfecture Hautes-Pyrenees

65-2018-04-12-034

AP SUP chelle-spou



PRÉFÈTE DES HAUTES-PYRÉNÉES

Direction Régionale de l'Environnement,  
de l'Aménagement et du Logement

Direction des risques industriels

**ARRÊTÉ N°  
INSTITUANT DES SERVITUDES  
D'UTILITÉ PUBLIQUE**

**prenant en compte la maîtrise des risques  
autour des canalisations de transport de gaz  
naturel ou assimilé, d'hydrocarbures et de  
produits chimiques**

**La préfète des Hautes-Pyrénées,  
Officier de la Légion d'Honneur,  
Officier de l'Ordre National du Mérite**

**Commune de Chelle-Spou**

**Vu** le code de l'environnement, et notamment ses articles L. 555-16, R. 555-30 et R. 555-31 ;

**Vu** le code de l'urbanisme notamment ses articles L.101-2, L.132-1, L.132-2, L.151-1 et suivants, L.153-60, L.161-1 et suivants, L.163-10, R.431-16 ;

**Vu** le code de la construction et de l'habitation, notamment ses articles R. 122-22 et R. 123-46 ;

**Vu** l'arrêté du 5 mars 2014 modifié définissant les modalités d'application du chapitre V du titre V du livre V du code de l'environnement et portant règlement de la sécurité des canalisations de transport de gaz naturel ou assimilé, d'hydrocarbures et de produits chimiques ;

**Vu** l'étude de dangers du transporteur TIGF en date du 15/09/2014;

**Vu** le rapport de la Direction régionale de l'environnement, de l'aménagement et du logement de la région Occitanie, en date du 07/02/2018 ;

**Vu** l'avis émis par le Conseil départemental de l'environnement et des risques sanitaires et technologiques des Hautes-Pyrénées, le **22 MARS 2018** ;

**Considérant** que les canalisations de transport de gaz naturel ou assimilé, d'hydrocarbures et de produits chimiques, en service à la date de l'entrée en vigueur des articles R555-41 et suivants du code de l'environnement, doivent faire l'objet d'institution de servitudes d'utilité publique relatives à la maîtrise de l'urbanisation en raison des dangers et des inconvénients qu'elles présentent;

**Considérant** que selon l'article L 555-16 du code de l'environnement, les périmètres à l'intérieur desquels les dispositions en matière de maîtrise de l'urbanisation s'appliquent sont déterminés par les risques susceptibles d'être créés par une canalisation de transport en service, notamment les risques d'incendie, d'explosion ou d'émanation de produits toxiques, menaçant gravement la santé ou la sécurité des personnes;

**Sur** proposition du Secrétaire Général de la Préfecture des Hautes-Pyrénées ;

## ARRÊTE :

**Art. 1<sup>er</sup>.** – Des servitudes d'utilité publique sont instituées dans les zones d'effets générées par les phénomènes dangereux susceptibles de se produire sur les canalisations de transport décrites ci-après, conformément aux distances figurant dans les tableaux ci-dessous et reproduites sur la carte annexée <sup>(1)</sup> au présent arrêté.

Seules les distances SUP1 sont reproduites dans la carte annexée au présent arrêté. Les restrictions supplémentaires fixées par l'article 2 pour les projets d'urbanisme dont l'emprise atteint les SUP 2 ou 3 sont mises en œuvre dans le cadre de l'instruction de l'analyse de compatibilité obligatoire pour tout projet dont l'emprise atteint la SUP 1.

NOTA : Dans les tableaux ci-dessous :

- PMS : Pression Maximale de Service de la canalisation
- DN : Diamètre Nominal de la canalisation.
- Distances S.U.P. : Distances en mètres de part et d'autre de la canalisation définissant les limites des zones concernées par les servitudes d'utilité publique.

En cas d'écart entre les valeurs des distances SUP figurant dans les tableaux ci-dessous et la représentation cartographique des SUP telle qu'annexée au présent arrêté, les valeurs des tableaux font foi, appliquées au tracé réel des canalisations concernées.

**Nom de la commune : Chelle-Spou**

**Code INSEE :65143**

### CANALISATIONS DE TRANSPORT DE GAZ NATUREL EXPLOITÉE PAR LE TRANSPORTEUR :

TIGF (Transport et Infrastructures Gaz France)

Espace Volta - 40 Avenue de l'Europe - CS 20522 - 64000 PAU

### Ouvrages traversant la commune :

Nom de la canalisation	PMS (bar)	DN	Longueur dans la commune (en mètres)	Implantation	Distances S.U.P. (en mètres de part et d'autre de la canalisation)		
					SUP1	SUP2	SUP3
65 - DN 300 BERNAC DEBAT-RICAUD	66.2	300	1403	ENTERRE	95	5	5

### Ouvrages ne traversant pas la commune, mais dont les zones d'effets atteignent cette dernière :

Nom de la canalisation	PMS (bar)	DN	Implantation	Distances S.U.P. en mètres (de part et d'autre de la canalisation)		
				SUP1	SUP2	SUP3
65 - DN 300 RICAUD-LANNEMEZAN	66.2	300	ENTERRE	95	5	5

**Installations annexes situées sur la commune :**

Néant

**Installations annexes non situées sur la commune, mais dont les zones d'effets atteignent cette dernière :**

Néant

**Art. 2.** – Conformément à l'article R. 555-30 b) du code de l'environnement, les servitudes sont les suivantes, en fonction des zones d'effets :

**Servitude SUP1, correspondant à la zone d'effets létaux (PEL) du phénomène dangereux de référence majorant au sens de l'article R555-10-1 du code de l'environnement :**

La délivrance d'un permis de construire relatif à un établissement recevant du public susceptible de recevoir plus de 100 personnes ou à un immeuble de grande hauteur et son ouverture est subordonnée à la fourniture d'une analyse de compatibilité ayant reçu l'avis favorable du transporteur ou, en cas d'avis défavorable du transporteur, l'avis favorable du Préfet rendu au vu de l'expertise mentionnée au III de l'article R 555-31 du code de l'environnement.

L'analyse de compatibilité est établie conformément aux dispositions de l'arrêté ministériel du 5 mars 2014 modifié susvisé.

**Servitude SUP2, correspondant à la zone d'effets létaux (PEL) du phénomène dangereux de référence réduit au sens de l'article R555-10-1 du code de l'environnement :**

L'ouverture d'un établissement recevant du public susceptible de recevoir plus de 300 personnes ou d'un immeuble de grande hauteur est interdite.

**Servitude SUP3, correspondant à la zone d'effets létaux significatifs (ELS) du phénomène dangereux de référence réduit au sens de l'article R555-10-1 du code de l'environnement :**

L'ouverture d'un établissement recevant du public susceptible de recevoir plus de 100 personnes ou d'un immeuble de grande hauteur est interdite.

**Art. 3.** – Conformément à l'article R555-30-1 du code de l'environnement, le maire informe le transporteur de toute demande de permis de construire, de certificat d'urbanisme opérationnel ou de permis d'aménager concernant un projet situé dans l'une des zones définies à l'article 2.

**Art. 4.** – Les servitudes instituées par le présent arrêté sont annexées aux plans locaux d'urbanisme et aux cartes communales des communes concernées conformément aux articles L.151-43, L.153-60, L.161-1 et L163-10 du code de l'urbanisme.

**Art. 5.** – En application du R554-60 du code de l'environnement, le présent arrêté sera publié au recueil des actes administratifs et sur le site internet des Hautes-Pyrénées et adressé au maire de la commune de **Chelle-Spou**.

**Art. 6.** – Cet arrêté pourra faire l'objet d'un recours contentieux auprès du tribunal administratif de Pau dans un délai de 2 mois à compter de sa publication.

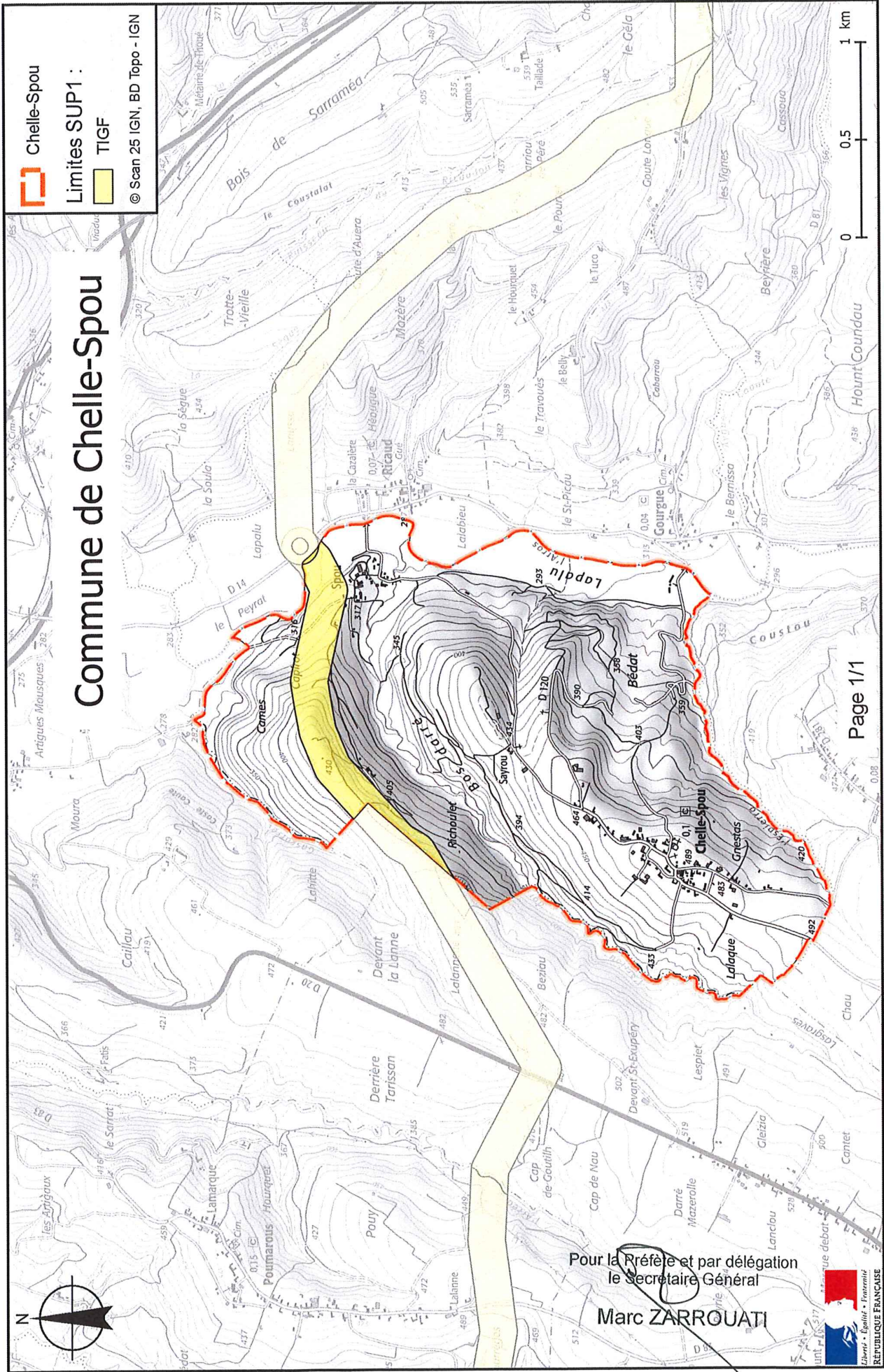
**Art. 7.** – Le Secrétaire Général de la Préfecture des Hautes-Pyrénées, le président de l'établissement public compétent ou le maire de la commune de **Chelle-Spou**, le Directeur Départemental des Hautes-Pyrénées, le Directeur Régional de l'Environnement, de l'Aménagement et du Logement Occitanie, sont chargés chacun en ce qui le concerne de l'exécution du présent arrêté dont une copie leur sera adressée, ainsi qu'au Directeur Général de TIGF.

Tarbes, le **12 AVR. 2018**

Pour la Préfète et par délégation,  
Le Secrétaire Général,


Marc ZARROUATI

(1) La carte des servitudes d'utilité publique annexée au présent arrêté peut être consultée dans les services de la Préfecture des Hautes-Pyrénées et de la Direction Régionale de l'Environnement de l'Aménagement et du Logement Occitanie, ainsi que dans l'établissement public compétent ou la mairie de la commune concernée.



Chelle-Spou

Limites SUP1 :



TIGF

© Scan 25 IGN, BD Topo - IGN

# Commune de Chelle-Spou

Pour la Préfète et par délégation  
le Secrétaire Général

Marc ZARROUATI



Préfecture Hautes-Pyrenees

65-2018-04-12-035

AP SUP cieutat



Liberté • Égalité • Fraternité  
RÉPUBLIQUE FRANÇAISE

PRÉFÈTE DES HAUTES-PYRÉNÉES

Direction Régionale de l'Environnement,  
de l'Aménagement et du Logement

Direction des risques industriels

**ARRÊTÉ N°**  
**INSTITUANT DES SERVITUDES**  
**D'UTILITÉ PUBLIQUE**

**prenant en compte la maîtrise des risques**  
**autour des canalisations de transport de gaz**  
**naturel ou assimilé, d'hydrocarbures et de**  
**produits chimiques**

**La préfète des Hautes-Pyrénées,**  
**Officier de la Légion d'Honneur,**  
**Officier de l'Ordre National du Mérite**

**Commune de Cieutat**

**Vu** le code de l'environnement, et notamment ses articles L. 555-16, R. 555-30 et R. 555-31 ;

**Vu** le code de l'urbanisme notamment ses articles L.101-2, L.132-1, L.132-2, L.151-1 et suivants, L.153-60, L.161-1 et suivants, L.163-10, R.431-16 ;

**Vu** le code de la construction et de l'habitation, notamment ses articles R. 122-22 et R. 123-46 ;

**Vu** l'arrêté du 5 mars 2014 modifié définissant les modalités d'application du chapitre V du titre V du livre V du code de l'environnement et portant règlement de la sécurité des canalisations de transport de gaz naturel ou assimilé, d'hydrocarbures et de produits chimiques ;

**Vu** l'étude de dangers du transporteur TIGF en date du 15/09/2014;

**Vu** le rapport de la Direction régionale de l'environnement, de l'aménagement et du logement de la région Occitanie, en date du 07/02/2018 ;

**Vu** l'avis émis par le Conseil départemental de l'environnement et des risques sanitaires et technologiques des Hautes-Pyrénées, le **22 MARS 2018** ;

**Considérant** que les canalisations de transport de gaz naturel ou assimilé, d'hydrocarbures et de produits chimiques, en service à la date de l'entrée en vigueur des articles R555-41 et suivants du code de l'environnement, doivent faire l'objet d'institution de servitudes d'utilité publique relatives à la maîtrise de l'urbanisation en raison des dangers et des inconvénients qu'elles présentent;

**Considérant** que selon l'article L 555-16 du code de l'environnement, les périmètres à l'intérieur desquels les dispositions en matière de maîtrise de l'urbanisation s'appliquent sont déterminés par les risques susceptibles d'être créés par une canalisation de transport en service, notamment les risques d'incendie, d'explosion ou d'émanation de produits toxiques, menaçant gravement la santé ou la sécurité des personnes;

**Sur** proposition du Secrétaire Général de la Préfecture des Hautes-Pyrénées ;



## ARRÊTE :

**Art. 1<sup>er</sup>.** – Des servitudes d'utilité publique sont instituées dans les zones d'effets générées par les phénomènes dangereux susceptibles de se produire sur les canalisations de transport décrites ci-après, conformément aux distances figurant dans les tableaux ci-dessous et reproduites sur la carte annexée <sup>(1)</sup> au présent arrêté.

Seules les distances SUP1 sont reproduites dans la carte annexée au présent arrêté. Les restrictions supplémentaires fixées par l'article 2 pour les projets d'urbanisme dont l'emprise atteint les SUP 2 ou 3 sont mises en œuvre dans le cadre de l'instruction de l'analyse de compatibilité obligatoire pour tout projet dont l'emprise atteint la SUP 1.

NOTA : Dans les tableaux ci-dessous :

- PMS : Pression Maximale de Service de la canalisation
- DN : Diamètre Nominal de la canalisation.
- Distances S.U.P. : Distances en mètres de part et d'autre de la canalisation définissant les limites des zones concernées par les servitudes d'utilité publique.

En cas d'écart entre les valeurs des distances SUP figurant dans les tableaux ci-dessous et la représentation cartographique des SUP telle qu'annexée au présent arrêté, les valeurs des tableaux font foi, appliquées au tracé réel des canalisations concernées.

**Nom de la commune : Cieutat**

**Code INSEE :65147**

### **CANALISATIONS DE TRANSPORT DE GAZ NATUREL EXPLOITÉE PAR LE TRANSPORTEUR :**

TIGF (Transport et Infrastructures Gaz France)

Espace Volta - 40 Avenue de l'Europe - CS 20522 - 64000 PAU

### **Ouvrages traversant la commune :**

Nom de la canalisation	PMS (bar)	DN	Longueur dans la commune (en mètres)	Implantation	Distances S.U.P. (en mètres de part et d'autre de la canalisation)		
					SUP1	SUP2	SUP3
65 - DN 300 BERNAC DEBAT-RICAUD	66.2	300	2261	ENTERRE	95	5	5

### **Ouvrages ne traversant pas la commune, mais dont les zones d'effets atteignent cette dernière :**

Néant

### **Installations annexes situées sur la commune :**

Néant

**Installations annexes non situées sur la commune, mais dont les zones d'effets atteignent cette dernière :**

Néant

**Art. 2.** – Conformément à l'article R. 555-30 b) du code de l'environnement, les servitudes sont les suivantes, en fonction des zones d'effets :

**Servitude SUP1, correspondant à la zone d'effets létaux (PEL) du phénomène dangereux de référence majorant au sens de l'article R555-10-1 du code de l'environnement :**

La délivrance d'un permis de construire relatif à un établissement recevant du public susceptible de recevoir plus de 100 personnes ou à un immeuble de grande hauteur et son ouverture est subordonnée à la fourniture d'une analyse de compatibilité ayant reçu l'avis favorable du transporteur ou, en cas d'avis défavorable du transporteur, l'avis favorable du Préfet rendu au vu de l'expertise mentionnée au III de l'article R 555-31 du code de l'environnement.

L'analyse de compatibilité est établie conformément aux dispositions de l'arrêté ministériel du 5 mars 2014 modifié susvisé.

**Servitude SUP2, correspondant à la zone d'effets létaux (PEL) du phénomène dangereux de référence réduit au sens de l'article R555-10-1 du code de l'environnement :**

L'ouverture d'un établissement recevant du public susceptible de recevoir plus de 300 personnes ou d'un immeuble de grande hauteur est interdite.

**Servitude SUP3, correspondant à la zone d'effets létaux significatifs (ELS) du phénomène dangereux de référence réduit au sens de l'article R555-10-1 du code de l'environnement :**

L'ouverture d'un établissement recevant du public susceptible de recevoir plus de 100 personnes ou d'un immeuble de grande hauteur est interdite.

**Art. 3.** – Conformément à l'article R555-30-1 du code de l'environnement, le maire informe le transporteur de toute demande de permis de construire, de certificat d'urbanisme opérationnel ou de permis d'aménager concernant un projet situé dans l'une des zones définies à l'article 2.

**Art. 4.** – Les servitudes instituées par le présent arrêté sont annexées aux plans locaux d'urbanisme et aux cartes communales des communes concernées conformément aux articles L.151-43, L.153-60, L.161-1 et L163-10 du code de l'urbanisme.

**Art. 5.** – En application du R554-60 du code de l'environnement, le présent arrêté sera publié au recueil des actes administratifs et sur le site internet des Hautes-Pyrénées et adressé au maire de la commune de **Cieutat**.

**Art. 6.** – Cet arrêté pourra faire l'objet d'un recours contentieux auprès du tribunal administratif de Pau dans un délai de 2 mois à compter de sa publication.

**Art. 7.** – Le Secrétaire Général de la Préfecture des Hautes-Pyrénées, le président de l'établissement public compétent ou le maire de la commune de **Cieutat**, le Directeur Départemental des Hautes-Pyrénées, le Directeur Régional de l'Environnement, de l'Aménagement et du Logement Occitanie,

sont chargés chacun en ce qui le concerne de l'exécution du présent arrêté dont une copie leur sera adressée, ainsi qu'au Directeur Général de TIGF.

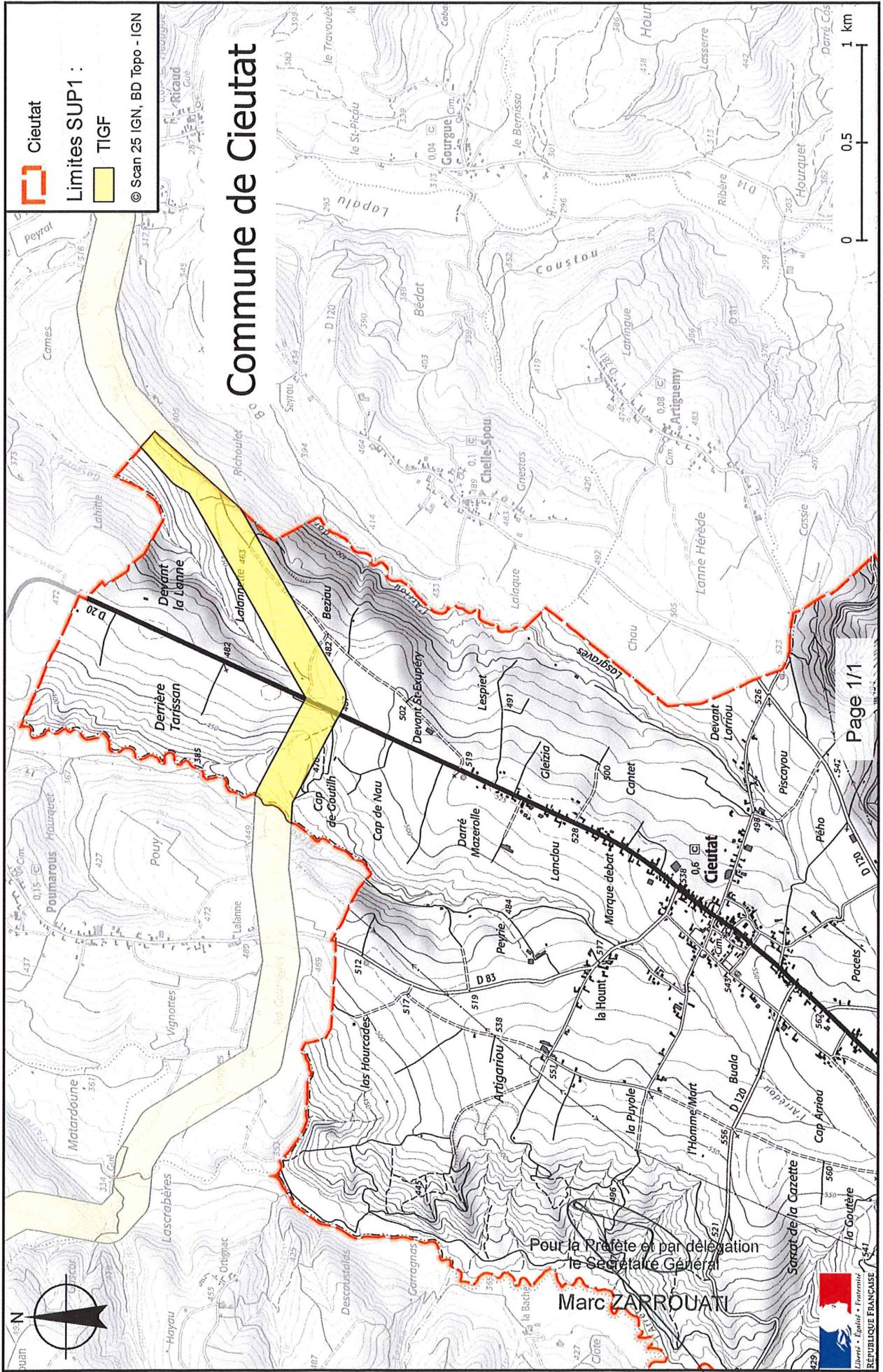
Tarbes, le 12 AVR. 2018

Pour la Préfète et par délégation,  
Le Secrétaire Général,

Marc ZARROUATI

(1) La carte des servitudes d'utilité publique annexée au présent arrêté peut être consultée dans les services de la Préfecture des Hautes-Pyrénées et de la Direction Régionale de l'Environnement de l'Aménagement et du Logement Occitanie, ainsi que dans l'établissement public compétent ou la mairie de la commune concernée.

Servitudes d'utilité publique autour des canalisations de transport de matières dangereuses



Préfecture Hautes-Pyrenees

65-2018-04-12-036

AP SUP frechou-frechet



PRÉFÈTE DES HAUTES-PYRÉNÉES

Direction Régionale de l'Environnement,  
de l'Aménagement et du Logement

Direction des risques industriels

**ARRÊTÉ N°  
INSTITUANT DES SERVITUDES  
D'UTILITÉ PUBLIQUE**

**prenant en compte la maîtrise des risques  
autour des canalisations de transport de gaz  
naturel ou assimilé, d'hydrocarbures et de  
produits chimiques**

**La préfète des Hautes-Pyrénées,  
Officier de la Légion d'Honneur,  
Officier de l'Ordre National du Mérite**

**Commune de Fréchou-Fréchet**

**Vu** le code de l'environnement, et notamment ses articles L. 555-16, R. 555-30 et R. 555-31 ;

**Vu** le code de l'urbanisme notamment ses articles L.101-2, L.132-1, L.132-2, L.151-1 et suivants, L.153-60, L.161-1 et suivants, L.163-10, R.431-16 ;

**Vu** le code de la construction et de l'habitation, notamment ses articles R. 122-22 et R. 123-46 ;

**Vu** l'arrêté du 5 mars 2014 modifié définissant les modalités d'application du chapitre V du titre V du livre V du code de l'environnement et portant règlement de la sécurité des canalisations de transport de gaz naturel ou assimilé, d'hydrocarbures et de produits chimiques ;

**Vu** l'étude de dangers du transporteur TIGF en date du 15/09/2014;

**Vu** le rapport de la Direction régionale de l'environnement, de l'aménagement et du logement de la région Occitanie, en date du 07/02/2018 ;

**Vu** l'avis émis par le Conseil départemental de l'environnement et des risques sanitaires et technologiques des Hautes-Pyrénées, le **22 MARS 2018** ;

**Considérant** que les canalisations de transport de gaz naturel ou assimilé, d'hydrocarbures et de produits chimiques, en service à la date de l'entrée en vigueur des articles R555-41 et suivants du code de l'environnement, doivent faire l'objet d'institution de servitudes d'utilité publique relatives à la maîtrise de l'urbanisation en raison des dangers et des inconvénients qu'elles présentent;

**Considérant** que selon l'article L 555-16 du code de l'environnement, les périmètres à l'intérieur desquels les dispositions en matière de maîtrise de l'urbanisation s'appliquent sont déterminés par les risques susceptibles d'être créés par une canalisation de transport en service, notamment les risques d'incendie, d'explosion ou d'émanation de produits toxiques, menaçant gravement la santé ou la sécurité des personnes;

**Sur** proposition du Secrétaire Général de la Préfecture des Hautes-Pyrénées ;

## ARRÊTE :

**Art. 1<sup>er</sup>.** – Des servitudes d'utilité publique sont instituées dans les zones d'effets générées par les phénomènes dangereux susceptibles de se produire sur les canalisations de transport décrites ci-après, conformément aux distances figurant dans les tableaux ci-dessous et reproduites sur la carte annexée <sup>(1)</sup> au présent arrêté.

Seules les distances SUP1 sont reproduites dans la carte annexée au présent arrêté. Les restrictions supplémentaires fixées par l'article 2 pour les projets d'urbanisme dont l'emprise atteint les SUP 2 ou 3 sont mises en œuvre dans le cadre de l'instruction de l'analyse de compatibilité obligatoire pour tout projet dont l'emprise atteint la SUP 1.

NOTA : Dans les tableaux ci-dessous :

- PMS : Pression Maximale de Service de la canalisation
- DN : Diamètre Nominal de la canalisation.
- Distances S.U.P. : Distances en mètres de part et d'autre de la canalisation définissant les limites des zones concernées par les servitudes d'utilité publique.

En cas d'écart entre les valeurs des distances SUP figurant dans les tableaux ci-dessous et la représentation cartographique des SUP telle qu'annexée au présent arrêté, les valeurs des tableaux font foi, appliquées au tracé réel des canalisations concernées.

**Nom de la commune : Fréchou-Fréchet**

**Code INSEE :65181**

### **CANALISATIONS DE TRANSPORT DE GAZ NATUREL EXPLOITÉE PAR LE TRANSPORTEUR :**

TIGF (Transport et Infrastructures Gaz France)

Espace Volta - 40 Avenue de l'Europe - CS 20522 - 64000 PAU

### **Ouvrages traversant la commune :**

Nom de la canalisation	PMS (bar)	DN	Longueur dans la commune (en mètres)	Implantation	Distances S.U.P. (en mètres de part et d'autre de la canalisation)		
					SUP1	SUP2	SUP3
65 - DN 300 BERNAC DEBAT-RICAUD	66.2	300	1353	ENTERRE	95	5	5

### **Ouvrages ne traversant pas la commune, mais dont les zones d'effets atteignent cette dernière :**

Néant

### **Installations annexes situées sur la commune :**

Néant

**Installations annexes non situées sur la commune, mais dont les zones d'effets atteignent cette dernière :**

Néant

**Art. 2.** – Conformément à l'article R. 555-30 b) du code de l'environnement, les servitudes sont les suivantes, en fonction des zones d'effets :

**Servitude SUP1, correspondant à la zone d'effets létaux (PEL) du phénomène dangereux de référence majorant au sens de l'article R555-10-1 du code de l'environnement :**

La délivrance d'un permis de construire relatif à un établissement recevant du public susceptible de recevoir plus de 100 personnes ou à un immeuble de grande hauteur et son ouverture est subordonnée à la fourniture d'une analyse de compatibilité ayant reçu l'avis favorable du transporteur ou, en cas d'avis défavorable du transporteur, l'avis favorable du Préfet rendu au vu de l'expertise mentionnée au III de l'article R 555-31 du code de l'environnement.

L'analyse de compatibilité est établie conformément aux dispositions de l'arrêté ministériel du 5 mars 2014 modifié susvisé.

**Servitude SUP2, correspondant à la zone d'effets létaux (PEL) du phénomène dangereux de référence réduit au sens de l'article R555-10-1 du code de l'environnement :**

L'ouverture d'un établissement recevant du public susceptible de recevoir plus de 300 personnes ou d'un immeuble de grande hauteur est interdite.

**Servitude SUP3, correspondant à la zone d'effets létaux significatifs (ELS) du phénomène dangereux de référence réduit au sens de l'article R555-10-1 du code de l'environnement :**

L'ouverture d'un établissement recevant du public susceptible de recevoir plus de 100 personnes ou d'un immeuble de grande hauteur est interdite.

**Art. 3.** – Conformément à l'article R555-30-1 du code de l'environnement, le maire informe le transporteur de toute demande de permis de construire, de certificat d'urbanisme opérationnel ou de permis d'aménager concernant un projet situé dans l'une des zones définies à l'article 2.

**Art. 4.** – Les servitudes instituées par le présent arrêté sont annexées aux plans locaux d'urbanisme et aux cartes communales des communes concernées conformément aux articles L.151-43, L.153-60, L.161-1 et L.163-10 du code de l'urbanisme.

**Art. 5.** – En application du R554-60 du code de l'environnement, le présent arrêté sera publié au recueil des actes administratifs et sur le site internet des Hautes-Pyrénées et adressé au maire de la commune de **Fréchou-Fréchet**.

**Art. 6.** – Cet arrêté pourra faire l'objet d'un recours contentieux auprès du tribunal administratif de Pau dans un délai de 2 mois à compter de sa publication.

**Art. 7.** – Le Secrétaire Général de la Préfecture des Hautes-Pyrénées, le président de l'établissement public compétent ou le maire de la commune de **Fréchou-Fréchet**, le Directeur Départemental des Hautes-Pyrénées, le Directeur Régional de l'Environnement, de l'Aménagement et du Logement



Occitanie, sont chargés chacun en ce qui le concerne de l'exécution du présent arrêté dont une copie leur sera adressée, ainsi qu'au Directeur Général de TIGF.

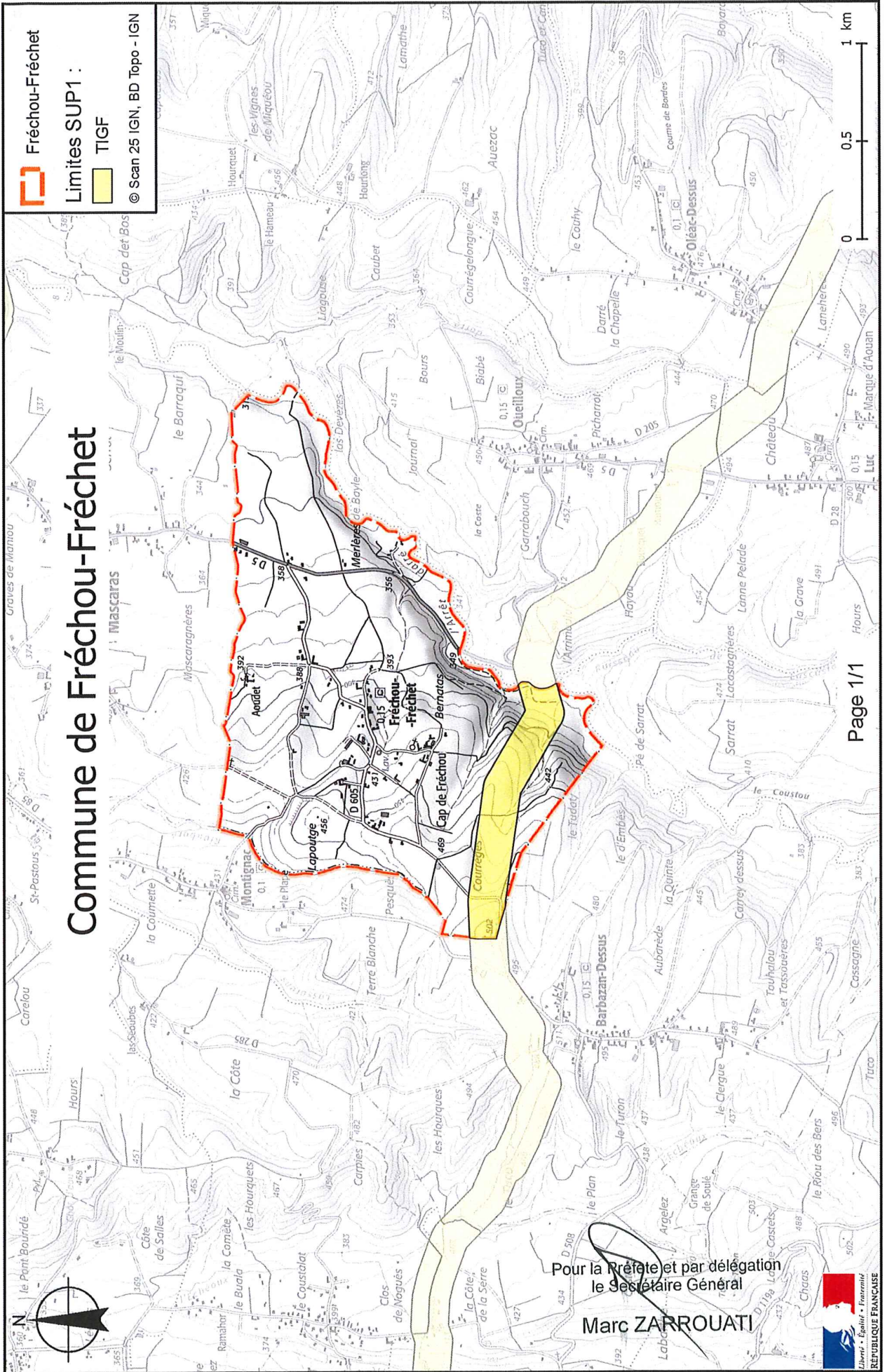
Tarbes, le **12 AVR. 2018**

Pour la Préfète et par délégation,  
Le Secrétaire Général,

Marc ZARROUATI

(1) La carte des servitudes d'utilité publique annexée au présent arrêté peut être consultée dans les services de la Préfecture des Hautes-Pyrénées et de la Direction Régionale de l'Environnement de l'Aménagement et du Logement Occitanie, ainsi que dans l'établissement public compétent ou la mairie de la commune concernée.

Servitudes d'utilité publique autour des canalisations de transport de matières dangereuses



Préfecture Hautes-Pyrenees

65-2018-04-12-037

AP SUP gayan



PRÉFÈTE DES HAUTES-PYRÉNÉES

Direction Régionale de l'Environnement,  
de l'Aménagement et du Logement

Direction des risques industriels

**ARRÊTÉ N°  
INSTITUANT DES SERVITUDES  
D'UTILITÉ PUBLIQUE**

**prenant en compte la maîtrise des risques  
autour des canalisations de transport de gaz  
naturel ou assimilé, d'hydrocarbures et de  
produits chimiques**

**La préfète des Hautes-Pyrénées,  
Officier de la Légion d'Honneur,  
Officier de l'Ordre National du Mérite**

**Commune de Gayan**

**Vu** le code de l'environnement, et notamment ses articles L. 555-16, R. 555-30 et R. 555-31 ;

**Vu** le code de l'urbanisme notamment ses articles L.101-2, L.132-1, L.132-2, L.151-1 et suivants, L.153-60, L.161-1 et suivants, L.163-10, R.431-16 ;

**Vu** le code de la construction et de l'habitation, notamment ses articles R. 122-22 et R. 123-46 ;

**Vu** l'arrêté du 5 mars 2014 modifié définissant les modalités d'application du chapitre V du titre V du livre V du code de l'environnement et portant règlement de la sécurité des canalisations de transport de gaz naturel ou assimilé, d'hydrocarbures et de produits chimiques ;

**Vu** l'étude de dangers du transporteur TIGF en date du 15/09/2014;

**Vu** le rapport de la Direction régionale de l'environnement, de l'aménagement et du logement de la région Occitanie, en date du 07/02/2018 ;

**Vu** l'avis émis par le Conseil départemental de l'environnement et des risques sanitaires et technologiques des Hautes-Pyrénées, le **22 MARS 2018** ;

**Considérant** que les canalisations de transport de gaz naturel ou assimilé, d'hydrocarbures et de produits chimiques, en service à la date de l'entrée en vigueur des articles R555-41 et suivants du code de l'environnement, doivent faire l'objet d'institution de servitudes d'utilité publique relatives à la maîtrise de l'urbanisation en raison des dangers et des inconvénients qu'elles présentent;

**Considérant** que selon l'article L 555-16 du code de l'environnement, les périmètres à l'intérieur desquels les dispositions en matière de maîtrise de l'urbanisation s'appliquent sont déterminés par les risques susceptibles d'être créés par une canalisation de transport en service, notamment les risques d'incendie, d'explosion ou d'émanation de produits toxiques, menaçant gravement la santé ou la sécurité des personnes;

**Sur** proposition du Secrétaire Général de la Préfecture des Hautes-Pyrénées ;

## ARRÊTE :

**Art. 1<sup>er</sup>.** – Des servitudes d'utilité publique sont instituées dans les zones d'effets générées par les phénomènes dangereux susceptibles de se produire sur les canalisations de transport décrites ci-après, conformément aux distances figurant dans les tableaux ci-dessous et reproduites sur la carte annexée <sup>(1)</sup> au présent arrêté.

Seules les distances SUP1 sont reproduites dans la carte annexée au présent arrêté. Les restrictions supplémentaires fixées par l'article 2 pour les projets d'urbanisme dont l'emprise atteint les SUP 2 ou 3 sont mises en œuvre dans le cadre de l'instruction de l'analyse de compatibilité obligatoire pour tout projet dont l'emprise atteint la SUP 1.

NOTA : Dans les tableaux ci-dessous :

- PMS : Pression Maximale de Service de la canalisation
- DN : Diamètre Nominal de la canalisation.
- Distances S.U.P. : Distances en mètres de part et d'autre de la canalisation définissant les limites des zones concernées par les servitudes d'utilité publique.

En cas d'écart entre les valeurs des distances SUP figurant dans les tableaux ci-dessous et la représentation cartographique des SUP telle qu'annexée au présent arrêté, les valeurs des tableaux font foi, appliquées au tracé réel des canalisations concernées.

**Nom de la commune : Gayan**

**Code INSEE :65189**

### **CANALISATIONS DE TRANSPORT DE GAZ NATUREL EXPLOITÉE PAR LE TRANSPORTEUR :**

TIGF (Transport et Infrastructures Gaz France)

Espace Volta - 40 Avenue de l'Europe - CS 20522 - 64000 PAU

### **Ouvrages traversant la commune :**

Nom de la canalisation	PMS (bar)	DN	Longueur dans la commune (en mètres)	Implantation	Distances S.U.P. (en mètres de part et d'autre de la canalisation)		
					SUP1	SUP2	SUP3
65 - DN 150 OURSBELILLE OUEST-VIC EN BIGORRE	66.2	150	1949	ENTERRE	45	5	5

### **Ouvrages ne traversant pas la commune, mais dont les zones d'effets atteignent cette dernière :**

Néant

### **Installations annexes situées sur la commune :**

Néant

**Installations annexes non situées sur la commune, mais dont les zones d'effets atteignent cette dernière :**

Néant

**Art. 2.** – Conformément à l'article R. 555-30 b) du code de l'environnement, les servitudes sont les suivantes, en fonction des zones d'effets :

**Servitude SUP1, correspondant à la zone d'effets létaux (PEL) du phénomène dangereux de référence majorant au sens de l'article R555-10-1 du code de l'environnement :**

La délivrance d'un permis de construire relatif à un établissement recevant du public susceptible de recevoir plus de 100 personnes ou à un immeuble de grande hauteur et son ouverture est subordonnée à la fourniture d'une analyse de compatibilité ayant reçu l'avis favorable du transporteur ou, en cas d'avis défavorable du transporteur, l'avis favorable du Préfet rendu au vu de l'expertise mentionnée au III de l'article R 555-31 du code de l'environnement.

L'analyse de compatibilité est établie conformément aux dispositions de l'arrêté ministériel du 5 mars 2014 modifié susvisé.

**Servitude SUP2, correspondant à la zone d'effets létaux (PEL) du phénomène dangereux de référence réduit au sens de l'article R555-10-1 du code de l'environnement :**

L'ouverture d'un établissement recevant du public susceptible de recevoir plus de 300 personnes ou d'un immeuble de grande hauteur est interdite.

**Servitude SUP3, correspondant à la zone d'effets létaux significatifs (ELS) du phénomène dangereux de référence réduit au sens de l'article R555-10-1 du code de l'environnement :**

L'ouverture d'un établissement recevant du public susceptible de recevoir plus de 100 personnes ou d'un immeuble de grande hauteur est interdite.

**Art. 3.** – Conformément à l'article R555-30-1 du code de l'environnement, le maire informe le transporteur de toute demande de permis de construire, de certificat d'urbanisme opérationnel ou de permis d'aménager concernant un projet situé dans l'une des zones définies à l'article 2.

**Art. 4.** – Les servitudes instituées par le présent arrêté sont annexées aux plans locaux d'urbanisme et aux cartes communales des communes concernées conformément aux articles L.151-43, L.153-60, L.161-1 et L163-10 du code de l'urbanisme.

**Art. 5.** – En application du R554-60 du code de l'environnement, le présent arrêté sera publié au recueil des actes administratifs et sur le site internet des Hautes-Pyrénées et adressé au maire de la commune de **Gayan**.

**Art. 6.** – Cet arrêté pourra faire l'objet d'un recours contentieux auprès du tribunal administratif de Pau dans un délai de 2 mois à compter de sa publication.

**Art. 7.** – Le Secrétaire Général de la Préfecture des Hautes-Pyrénées, le président de l'établissement public compétent ou le maire de la commune de **Gayan**, le Directeur Départemental des Hautes-Pyrénées, le Directeur Régional de l'Environnement, de l'Aménagement et du Logement Occitanie,

sont chargés chacun en ce qui le concerne de l'exécution du présent arrêté dont une copie leur sera adressée, ainsi qu'au Directeur Général de TIGF.

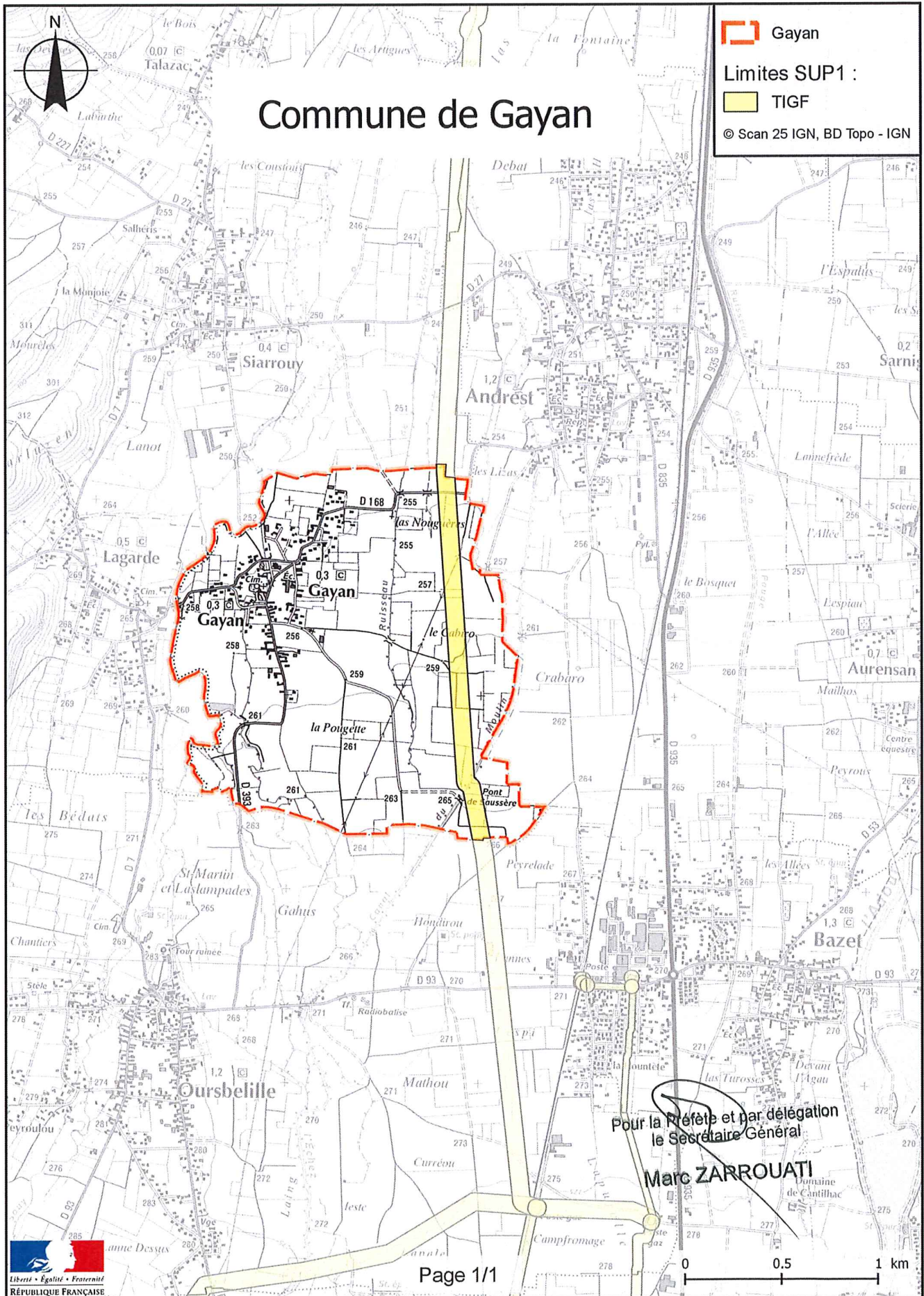
Tarbes, le 12 AVR. 2013

Pour la Préfète et par délégation,  
Le Secrétaire Général,



Marc ZARROUATI

(1) La carte des servitudes d'utilité publique annexée au présent arrêté peut être consultée dans les services de la Préfecture des Hautes-Pyrénées et de la Direction Régionale de l'Environnement de l'Aménagement et du Logement Occitanie, ainsi que dans l'établissement public compétent ou la mairie de la commune concernée.





Préfecture Hautes-Pyrenees

65-2018-04-12-038

AP SUP ger



Liberté • Égalité • Fraternité  
RÉPUBLIQUE FRANÇAISE

PRÉFÈTE DES HAUTES-PYRÉNÉES

Direction Régionale de l'Environnement,  
de l'Aménagement et du Logement

Direction des risques industriels

**ARRÊTÉ N°**  
**INSTITUANT DES SERVITUDES**  
**D'UTILITÉ PUBLIQUE**

**prenant en compte la maîtrise des risques**  
**autour des canalisations de transport de gaz**  
**naturel ou assimilé, d'hydrocarbures et de**  
**produits chimiques**

**La préfète des Hautes-Pyrénées,**  
**Officier de la Légion d'Honneur,**  
**Officier de l'Ordre National du Mérite**

**Commune de Ger**

**Vu** le code de l'environnement, et notamment ses articles L. 555-16, R. 555-30 et R. 555-31 ;

**Vu** le code de l'urbanisme notamment ses articles L.101-2, L.132-1, L.132-2, L.151-1 et suivants, L.153-60, L.161-1 et suivants, L.163-10, R.431-16 ;

**Vu** le code de la construction et de l'habitation, notamment ses articles R. 122-22 et R. 123-46 ;

**Vu** l'arrêté du 5 mars 2014 modifié définissant les modalités d'application du chapitre V du titre V du livre V du code de l'environnement et portant règlement de la sécurité des canalisations de transport de gaz naturel ou assimilé, d'hydrocarbures et de produits chimiques ;

**Vu** l'étude de dangers du transporteur TIGF en date du 15/09/2014;

**Vu** le rapport de la Direction régionale de l'environnement, de l'aménagement et du logement de la région Occitanie, en date du 07/02/2018 ;

**Vu** l'avis émis par le Conseil départemental de l'environnement et des risques sanitaires et technologiques des Hautes-Pyrénées, le **22 MARS 2018** ;

**Considérant** que les canalisations de transport de gaz naturel ou assimilé, d'hydrocarbures et de produits chimiques, en service à la date de l'entrée en vigueur des articles R555-41 et suivants du code de l'environnement, doivent faire l'objet d'institution de servitudes d'utilité publique relatives à la maîtrise de l'urbanisation en raison des dangers et des inconvénients qu'elles présentent;

**Considérant** que selon l'article L 555-16 du code de l'environnement, les périmètres à l'intérieur desquels les dispositions en matière de maîtrise de l'urbanisation s'appliquent sont déterminés par les risques susceptibles d'être créés par une canalisation de transport en service, notamment les risques d'incendie, d'explosion ou d'émanation de produits toxiques, menaçant gravement la santé ou la sécurité des personnes;

**Sur** proposition du Secrétaire Général de la Préfecture des Hautes-Pyrénées ;

## ARRÊTE :

**Art. 1<sup>er</sup>.** – Des servitudes d'utilité publique sont instituées dans les zones d'effets générées par les phénomènes dangereux susceptibles de se produire sur les canalisations de transport décrites ci-après, conformément aux distances figurant dans les tableaux ci-dessous et reproduites sur la carte annexée <sup>(1)</sup> au présent arrêté.

Seules les distances SUP1 sont reproduites dans la carte annexée au présent arrêté. Les restrictions supplémentaires fixées par l'article 2 pour les projets d'urbanisme dont l'emprise atteint les SUP 2 ou 3 sont mises en œuvre dans le cadre de l'instruction de l'analyse de compatibilité obligatoire pour tout projet dont l'emprise atteint la SUP 1.

NOTA : Dans les tableaux ci-dessous :

- PMS : Pression Maximale de Service de la canalisation
- DN : Diamètre Nominal de la canalisation.
- Distances S.U.P. : Distances en mètres de part et d'autre de la canalisation définissant les limites des zones concernées par les servitudes d'utilité publique.

En cas d'écart entre les valeurs des distances SUP figurant dans les tableaux ci-dessous et la représentation cartographique des SUP telle qu'annexée au présent arrêté, les valeurs des tableaux font foi, appliquées au tracé réel des canalisations concernées.

**Nom de la commune : Ger**

**Code INSEE :65197**

### **CANALISATIONS DE TRANSPORT DE GAZ NATUREL EXPLOITÉE PAR LE TRANSPORTEUR :**

TIGF (Transport et Infrastructures Gaz France)

Espace Volta - 40 Avenue de l'Europe - CS 20522 - 64000 PAU

### **Ouvrages traversant la commune :**

Nom de la canalisation	PMS (bar)	DN	Longueur dans la commune (en mètres)	Implantation	Distances S.U.P. (en mètres de part et d'autre de la canalisation)		
					SUP1	SUP2	SUP3
65 - DN 025 GrDF GER	66.2	25	10	ENTERRE	10	5	5
65 - DN 150 OSSUN - GER	65.7	150	1416	ENTERRE	45	5	5
65 - DN 150 GER - ARGELES-GAZOST	65.7	150	443	ENTERRE	45	5	5

### **Ouvrages ne traversant pas la commune, mais dont les zones d'effets atteignent cette dernière :**

Néant

**Installations annexes situées sur la commune :**

Nom de l'installation	Distances S.U.P. en mètres (à partir de l'installation)		
	SUP1 (*)	SUP2	SUP3
PL-GRDF GER	35	6	6
RO-SECURITE GRDF GER	35	6	6
PS-GER	35	6	6

\* NOTA : Si la SUP1 du tracé adjacent est plus large que celle de l'installation annexe, c'est elle qui doit être prise en compte au droit de l'installation annexe.

**Installations annexes non situées sur la commune, mais dont les zones d'effets atteignent cette dernière :**

Néant

**Art. 2.** – Conformément à l'article R. 555-30 b) du code de l'environnement, les servitudes sont les suivantes, en fonction des zones d'effets :

**Servitude SUP1, correspondant à la zone d'effets létaux (PEL) du phénomène dangereux de référence majorant au sens de l'article R555-10-1 du code de l'environnement :**

La délivrance d'un permis de construire relatif à un établissement recevant du public susceptible de recevoir plus de 100 personnes ou à un immeuble de grande hauteur et son ouverture est subordonnée à la fourniture d'une analyse de compatibilité ayant reçu l'avis favorable du transporteur ou, en cas d'avis défavorable du transporteur, l'avis favorable du Préfet rendu au vu de l'expertise mentionnée au III de l'article R 555-31 du code de l'environnement.

L'analyse de compatibilité est établie conformément aux dispositions de l'arrêté ministériel du 5 mars 2014 modifié susvisé.

**Servitude SUP2, correspondant à la zone d'effets létaux (PEL) du phénomène dangereux de référence réduit au sens de l'article R555-10-1 du code de l'environnement :**

L'ouverture d'un établissement recevant du public susceptible de recevoir plus de 300 personnes ou d'un immeuble de grande hauteur est interdite.

**Servitude SUP3, correspondant à la zone d'effets létaux significatifs (ELS) du phénomène dangereux de référence réduit au sens de l'article R555-10-1 du code de l'environnement :**

L'ouverture d'un établissement recevant du public susceptible de recevoir plus de 100 personnes ou d'un immeuble de grande hauteur est interdite.

**Art. 3.** – Conformément à l'article R555-30-1 du code de l'environnement, le maire informe le transporteur de toute demande de permis de construire, de certificat d'urbanisme opérationnel ou de permis d'aménager concernant un projet situé dans l'une des zones définies à l'article 2.

**Art. 4.** – Les servitudes instituées par le présent arrêté sont annexées aux plans locaux d'urbanisme et aux cartes communales des communes concernées conformément aux articles L.151-43, L.153-60, L.161-1 et L163-10 du code de l'urbanisme.

**Art. 5.** – En application du R554-60 du code de l'environnement, le présent arrêté sera publié au recueil des actes administratifs et sur le site internet des Hautes-Pyrénées et adressé au maire de la commune de **Ger**.

**Art. 6.** – Cet arrêté pourra faire l'objet d'un recours contentieux auprès du tribunal administratif de Pau dans un délai de 2 mois à compter de sa publication.

**Art. 7.** – Le Secrétaire Général de la Préfecture des Hautes-Pyrénées, le président de l'établissement public compétent ou le maire de la commune de **Ger**, le Directeur Départemental des Hautes-Pyrénées, le Directeur Régional de l'Environnement, de l'Aménagement et du Logement Occitanie, sont chargés chacun en ce qui le concerne de l'exécution du présent arrêté dont une copie leur sera adressée, ainsi qu'au Directeur Général de TIGF.

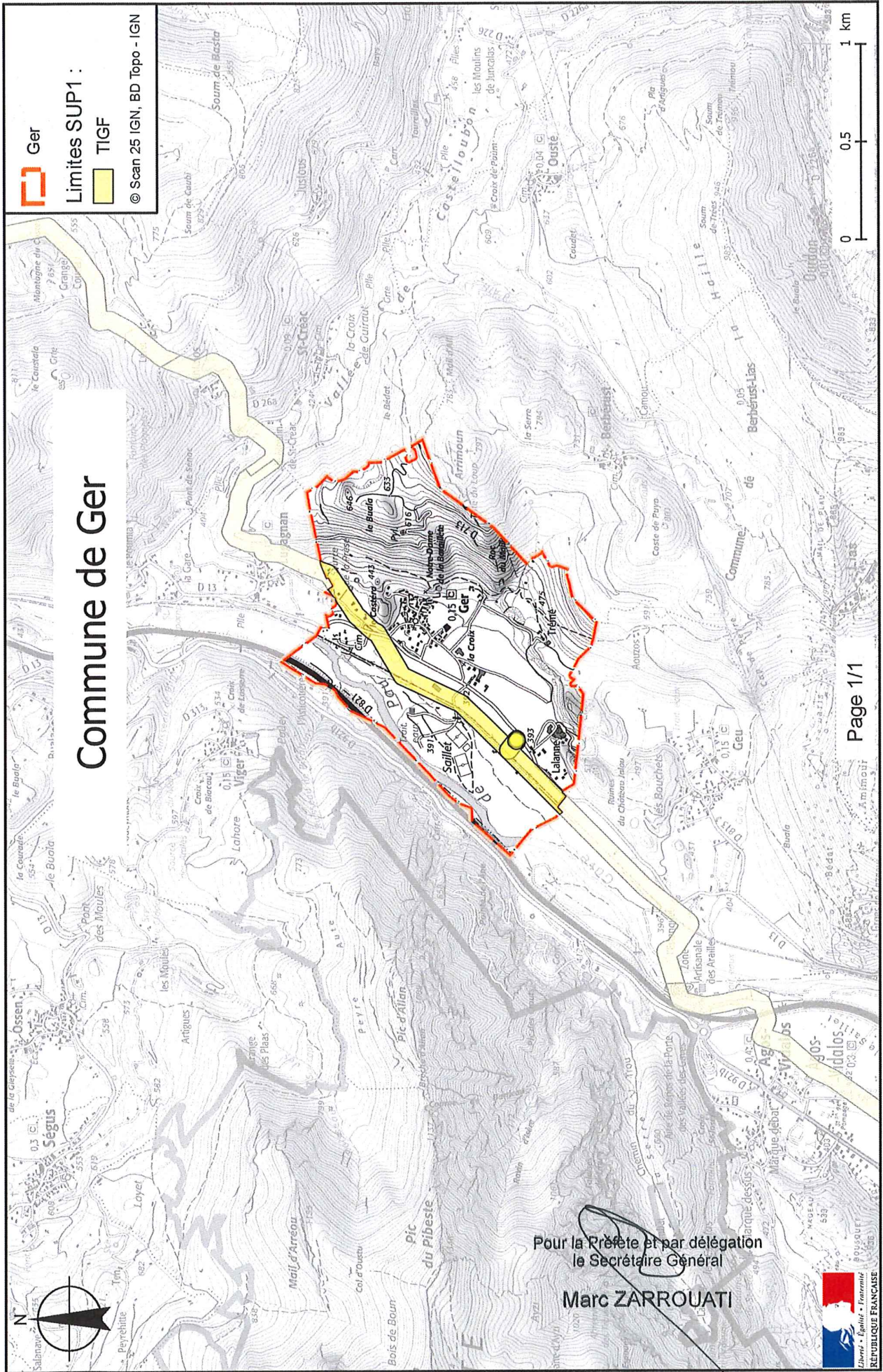
Tarbes, le **12 AVR. 2018**

Pour la Préfète et par délégation,  
Le Secrétaire Général,

Marc ZARROUATI

(1) La carte des servitudes d'utilité publique annexée au présent arrêté peut être consultée dans les services de la Préfecture des Hautes-Pyrénées et de la Direction Régionale de l'Environnement de l'Aménagement et du Logement Occitanie, ainsi que dans l'établissement public compétent ou la mairie de la commune concernée.

Servitudes d'utilité publique autour des canalisations de transport de matières dangereuses



Préfecture Hautes-Pyrenees

65-2018-04-12-039

AP SUP gerde



PRÉFÈTE DES HAUTES-PYRÉNÉES

Direction Régionale de l'Environnement,  
de l'Aménagement et du Logement

Direction des risques industriels

**ARRÊTÉ N°**  
**INSTITUANT DES SERVITUDES**  
**D'UTILITÉ PUBLIQUE**  
**prenant en compte la maîtrise des risques**  
**autour des canalisations de transport de gaz**  
**naturel ou assimilé, d'hydrocarbures et de**  
**produits chimiques**

**La préfète des Hautes-Pyrénées,**  
**Officier de la Légion d'Honneur,**  
**Officier de l'Ordre National du Mérite**

**Commune de Gerde**

**Vu** le code de l'environnement, et notamment ses articles L. 555-16, R. 555-30 et R. 555-31 ;

**Vu** le code de l'urbanisme notamment ses articles L.101-2, L.132-1, L.132-2, L.151-1 et suivants, L.153-60, L.161-1 et suivants, L.163-10, R.431-16 ;

**Vu** le code de la construction et de l'habitation, notamment ses articles R. 122-22 et R. 123-46 ;

**Vu** l'arrêté du 5 mars 2014 modifié définissant les modalités d'application du chapitre V du titre V du livre V du code de l'environnement et portant règlement de la sécurité des canalisations de transport de gaz naturel ou assimilé, d'hydrocarbures et de produits chimiques ;

**Vu** l'étude de dangers du transporteur TIGF en date du 15/09/2014;

**Vu** le rapport de la Direction régionale de l'environnement, de l'aménagement et du logement de la région Occitanie, en date du 07/02/2018 ;

**Vu** l'avis émis par le Conseil départemental de l'environnement et des risques sanitaires et technologiques des Hautes-Pyrénées, le **22 MARS 2018** ;

**Considérant** que les canalisations de transport de gaz naturel ou assimilé, d'hydrocarbures et de produits chimiques, en service à la date de l'entrée en vigueur des articles R555-41 et suivants du code de l'environnement, doivent faire l'objet d'institution de servitudes d'utilité publique relatives à la maîtrise de l'urbanisation en raison des dangers et des inconvénients qu'elles présentent;

**Considérant** que selon l'article L 555-16 du code de l'environnement, les périmètres à l'intérieur desquels les dispositions en matière de maîtrise de l'urbanisation s'appliquent sont déterminés par les risques susceptibles d'être créés par une canalisation de transport en service, notamment les risques d'incendie, d'explosion ou d'émanation de produits toxiques, menaçant gravement la santé ou la sécurité des personnes;

**Sur** proposition du Secrétaire Général de la Préfecture des Hautes-Pyrénées ;



## ARRÊTE :

**Art. 1<sup>er</sup>.** – Des servitudes d'utilité publique sont instituées dans les zones d'effets générées par les phénomènes dangereux susceptibles de se produire sur les canalisations de transport décrites ci-après, conformément aux distances figurant dans les tableaux ci-dessous et reproduites sur la carte annexée <sup>(1)</sup> au présent arrêté.

Seules les distances SUP1 sont reproduites dans la carte annexée au présent arrêté. Les restrictions supplémentaires fixées par l'article 2 pour les projets d'urbanisme dont l'emprise atteint les SUP 2 ou 3 sont mises en œuvre dans le cadre de l'instruction de l'analyse de compatibilité obligatoire pour tout projet dont l'emprise atteint la SUP 1.

NOTA : Dans les tableaux ci-dessous :

- PMS : Pression Maximale de Service de la canalisation
- DN : Diamètre Nominal de la canalisation.
- Distances S.U.P. : Distances en mètres de part et d'autre de la canalisation définissant les limites des zones concernées par les servitudes d'utilité publique.

En cas d'écart entre les valeurs des distances SUP figurant dans les tableaux ci-dessous et la représentation cartographique des SUP telle qu'annexée au présent arrêté, les valeurs des tableaux font foi, appliquées au tracé réel des canalisations concernées.

**Nom de la commune : Gerde**

**Code INSEE :65198**

### **CANALISATIONS DE TRANSPORT DE GAZ NATUREL EXPLOITÉE PAR LE TRANSPORTEUR :**

TIGF (Transport et Infrastructures Gaz France)

Espace Volta - 40 Avenue de l'Europe - CS 20522 - 64000 PAU

### **Ouvrages traversant la commune :**

Nom de la canalisation	PMS (bar)	DN	Longueur dans la commune (en mètres)	Implantation	Distances S.U.P. (en mètres de part et d'autre de la canalisation)		
					SUP1	SUP2	SUP3
65 - DN 100 BAGNERES DE BIGORRE-ARTIGUES	66.2	100	2399	ENTERRE	25	5	5

### **Ouvrages ne traversant pas la commune, mais dont les zones d'effets atteignent cette dernière :**

Néant

### **Installations annexes situées sur la commune :**

Néant

**Installations annexes non situées sur la commune, mais dont les zones d'effets atteignent cette dernière :**

Néant

**Art. 2.** – Conformément à l'article R. 555-30 b) du code de l'environnement, les servitudes sont les suivantes, en fonction des zones d'effets :

**Servitude SUP1, correspondant à la zone d'effets létaux (PEL) du phénomène dangereux de référence majorant au sens de l'article R555-10-1 du code de l'environnement :**

La délivrance d'un permis de construire relatif à un établissement recevant du public susceptible de recevoir plus de 100 personnes ou à un immeuble de grande hauteur et son ouverture est subordonnée à la fourniture d'une analyse de compatibilité ayant reçu l'avis favorable du transporteur ou, en cas d'avis défavorable du transporteur, l'avis favorable du Préfet rendu au vu de l'expertise mentionnée au III de l'article R 555-31 du code de l'environnement.

L'analyse de compatibilité est établie conformément aux dispositions de l'arrêté ministériel du 5 mars 2014 modifié susvisé.

**Servitude SUP2, correspondant à la zone d'effets létaux (PEL) du phénomène dangereux de référence réduit au sens de l'article R555-10-1 du code de l'environnement :**

L'ouverture d'un établissement recevant du public susceptible de recevoir plus de 300 personnes ou d'un immeuble de grande hauteur est interdite.

**Servitude SUP3, correspondant à la zone d'effets létaux significatifs (ELS) du phénomène dangereux de référence réduit au sens de l'article R555-10-1 du code de l'environnement :**

L'ouverture d'un établissement recevant du public susceptible de recevoir plus de 100 personnes ou d'un immeuble de grande hauteur est interdite.

**Art. 3.** – Conformément à l'article R555-30-1 du code de l'environnement, le maire informe le transporteur de toute demande de permis de construire, de certificat d'urbanisme opérationnel ou de permis d'aménager concernant un projet situé dans l'une des zones définies à l'article 2.

**Art. 4.** – Les servitudes instituées par le présent arrêté sont annexées aux plans locaux d'urbanisme et aux cartes communales des communes concernées conformément aux articles L.151-43, L.153-60, L.161-1 et L163-10 du code de l'urbanisme.

**Art. 5.** – En application du R554-60 du code de l'environnement, le présent arrêté sera publié au recueil des actes administratifs et sur le site internet des Hautes-Pyrénées et adressé au maire de la commune de **Gerde**.

**Art. 6.** – Cet arrêté pourra faire l'objet d'un recours contentieux auprès du tribunal administratif de Pau dans un délai de 2 mois à compter de sa publication.

**Art. 7.** – Le Secrétaire Général de la Préfecture des Hautes-Pyrénées, le président de l'établissement public compétent ou le maire de la commune de **Gerde**, le Directeur Départemental des Hautes-Pyrénées, le Directeur Régional de l'Environnement, de l'Aménagement et du Logement Occitanie,

sont chargés chacun en ce qui le concerne de l'exécution du présent arrêté dont une copie leur sera adressée, ainsi qu'au Directeur Général de TIGF.

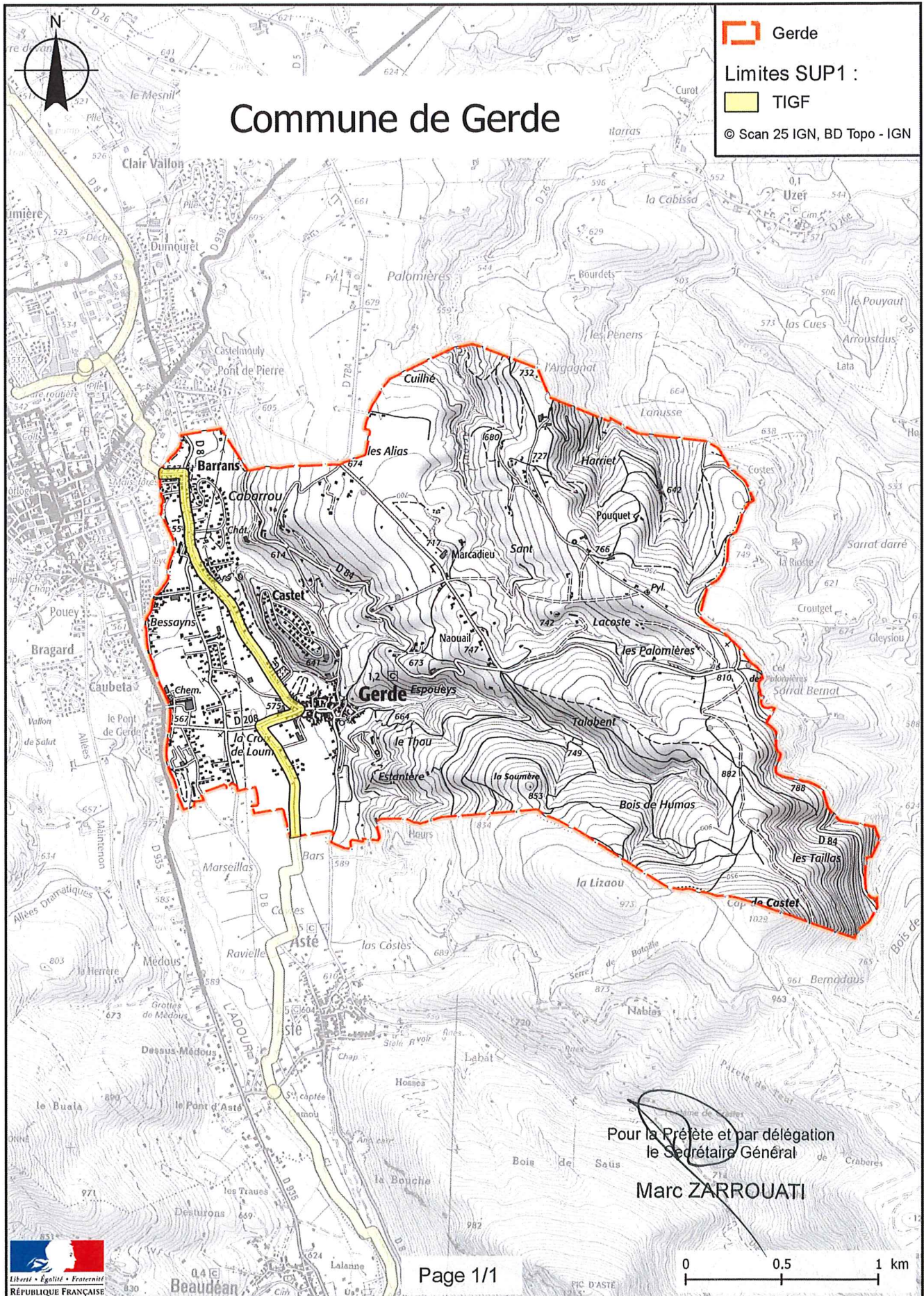
Tarbes, le 12 AVR. 2018

Pour la Préfète et par délégation,  
Le Secrétaire Général,



Marc ZARROUATI

(1) La carte des servitudes d'utilité publique annexée au présent arrêté peut être consultée dans les services de la Préfecture des Hautes-Pyrénées et de la Direction Régionale de l'Environnement de l'Aménagement et du Logement Occitanie, ainsi que dans l'établissement public compétent ou la mairie de la commune concernée.



Préfecture Hautes-Pyrenees

65-2018-04-12-040

AP SUP geu



PRÉFÈTE DES HAUTES-PYRÉNÉES

Direction Régionale de l'Environnement,  
de l'Aménagement et du Logement

Direction des risques industriels

**ARRÊTÉ N°  
INSTITUANT DES SERVITUDES  
D'UTILITÉ PUBLIQUE  
prenant en compte la maîtrise des risques  
autour des canalisations de transport de gaz  
naturel ou assimilé, d'hydrocarbures et de  
produits chimiques**

**La préfète des Hautes-Pyrénées,  
Officier de la Légion d'Honneur,  
Officier de l'Ordre National du Mérite**

**Commune de Geu**

**Vu** le code de l'environnement, et notamment ses articles L. 555-16, R. 555-30 et R. 555-31 ;

**Vu** le code de l'urbanisme notamment ses articles L.101-2, L.132-1, L.132-2, L.151-1 et suivants, L.153-60, L.161-1 et suivants, L.163-10, R.431-16 ;

**Vu** le code de la construction et de l'habitation, notamment ses articles R. 122-22 et R. 123-46 ;

**Vu** l'arrêté du 5 mars 2014 modifié définissant les modalités d'application du chapitre V du titre V du livre V du code de l'environnement et portant règlement de la sécurité des canalisations de transport de gaz naturel ou assimilé, d'hydrocarbures et de produits chimiques ;

**Vu** l'étude de dangers du transporteur TIGF en date du 15/09/2014;

**Vu** le rapport de la Direction régionale de l'environnement, de l'aménagement et du logement de la région Occitanie, en date du 07/02/2018 ;

**Vu** l'avis émis par le Conseil départemental de l'environnement et des risques sanitaires et technologiques des Hautes-Pyrénées, le **22 MARS 2018** ;

**Considérant** que les canalisations de transport de gaz naturel ou assimilé, d'hydrocarbures et de produits chimiques, en service à la date de l'entrée en vigueur des articles R555-41 et suivants du code de l'environnement, doivent faire l'objet d'institution de servitudes d'utilité publique relatives à la maîtrise de l'urbanisation en raison des dangers et des inconvénients qu'elles présentent;

**Considérant** que selon l'article L 555-16 du code de l'environnement, les périmètres à l'intérieur desquels les dispositions en matière de maîtrise de l'urbanisation s'appliquent sont déterminés par les risques susceptibles d'être créés par une canalisation de transport en service, notamment les risques d'incendie, d'explosion ou d'émanation de produits toxiques, menaçant gravement la santé ou la sécurité des personnes;

**Sur** proposition du Secrétaire Général de la Préfecture des Hautes-Pyrénées ;

## ARRÊTE :

**Art. 1<sup>er</sup>.** – Des servitudes d'utilité publique sont instituées dans les zones d'effets générées par les phénomènes dangereux susceptibles de se produire sur les canalisations de transport décrites ci-après, conformément aux distances figurant dans les tableaux ci-dessous et reproduites sur la carte annexée <sup>(1)</sup> au présent arrêté.

Seules les distances SUP1 sont reproduites dans la carte annexée au présent arrêté. Les restrictions supplémentaires fixées par l'article 2 pour les projets d'urbanisme dont l'emprise atteint les SUP 2 ou 3 sont mises en œuvre dans le cadre de l'instruction de l'analyse de compatibilité obligatoire pour tout projet dont l'emprise atteint la SUP 1.

NOTA : Dans les tableaux ci-dessous :

- PMS : Pression Maximale de Service de la canalisation
- DN : Diamètre Nominal de la canalisation.
- Distances S.U.P. : Distances en mètres de part et d'autre de la canalisation définissant les limites des zones concernées par les servitudes d'utilité publique.

En cas d'écart entre les valeurs des distances SUP figurant dans les tableaux ci-dessous et la représentation cartographique des SUP telle qu'annexée au présent arrêté, les valeurs des tableaux font foi, appliquées au tracé réel des canalisations concernées.

**Nom de la commune : Geu**

**Code INSEE :65201**

### **CANALISATIONS DE TRANSPORT DE GAZ NATUREL EXPLOITÉE PAR LE TRANSPORTEUR :**

TIGF (Transport et Infrastructures Gaz France)

Espace Volta - 40 Avenue de l'Europe - CS 20522 - 64000 PAU

### **Ouvrages traversant la commune :**

Nom de la canalisation	PMS (bar)	DN	Longueur dans la commune (en mètres)	Implantation	Distances S.U.P. (en mètres de part et d'autre de la canalisation)		
					SUP1	SUP2	SUP3
65 - DN 150 GER - ARGELES-GAZOST	65.7	150	1273	ENTERRE	45	5	5

### **Ouvrages ne traversant pas la commune, mais dont les zones d'effets atteignent cette dernière :**

Néant

### **Installations annexes situées sur la commune :**

Néant

**Installations annexes non situées sur la commune, mais dont les zones d'effets atteignent cette dernière :**

Néant

**Art. 2.** – Conformément à l'article R. 555-30 b) du code de l'environnement, les servitudes sont les suivantes, en fonction des zones d'effets :

**Servitude SUP1, correspondant à la zone d'effets létaux (PEL) du phénomène dangereux de référence majorant au sens de l'article R555-10-1 du code de l'environnement :**

La délivrance d'un permis de construire relatif à un établissement recevant du public susceptible de recevoir plus de 100 personnes ou à un immeuble de grande hauteur et son ouverture est subordonnée à la fourniture d'une analyse de compatibilité ayant reçu l'avis favorable du transporteur ou, en cas d'avis défavorable du transporteur, l'avis favorable du Préfet rendu au vu de l'expertise mentionnée au III de l'article R 555-31 du code de l'environnement.

L'analyse de compatibilité est établie conformément aux dispositions de l'arrêté ministériel du 5 mars 2014 modifié susvisé.

**Servitude SUP2, correspondant à la zone d'effets létaux (PEL) du phénomène dangereux de référence réduit au sens de l'article R555-10-1 du code de l'environnement :**

L'ouverture d'un établissement recevant du public susceptible de recevoir plus de 300 personnes ou d'un immeuble de grande hauteur est interdite.

**Servitude SUP3, correspondant à la zone d'effets létaux significatifs (ELS) du phénomène dangereux de référence réduit au sens de l'article R555-10-1 du code de l'environnement :**

L'ouverture d'un établissement recevant du public susceptible de recevoir plus de 100 personnes ou d'un immeuble de grande hauteur est interdite.

**Art. 3.** – Conformément à l'article R555-30-1 du code de l'environnement, le maire informe le transporteur de toute demande de permis de construire, de certificat d'urbanisme opérationnel ou de permis d'aménager concernant un projet situé dans l'une des zones définies à l'article 2.

**Art. 4.** – Les servitudes instituées par le présent arrêté sont annexées aux plans locaux d'urbanisme et aux cartes communales des communes concernées conformément aux articles L.151-43, L.153-60, L.161-1 et L163-10 du code de l'urbanisme.

**Art. 5.** – En application du R554-60 du code de l'environnement, le présent arrêté sera publié au recueil des actes administratifs et sur le site internet des Hautes-Pyrénées et adressé au maire de la commune de **Geu**.

**Art. 6.** – Cet arrêté pourra faire l'objet d'un recours contentieux auprès du tribunal administratif de Pau dans un délai de 2 mois à compter de sa publication.

**Art. 7.** – Le Secrétaire Général de la Préfecture des Hautes-Pyrénées, le président de l'établissement public compétent ou le maire de la commune de **Geu**, le Directeur Départemental des Hautes-Pyrénées, le Directeur Régional de l'Environnement, de l'Aménagement et du Logement Occitanie,



sont chargés chacun en ce qui le concerne de l'exécution du présent arrêté dont une copie leur sera adressée, ainsi qu'au Directeur Général de TIGF.

Tarbes, le 12 AVR. 2018

Pour la Préfète et par délégation,  
Le Secrétaire Général,



Marc ZARROUATI

(1) La carte des servitudes d'utilité publique annexée au présent arrêté peut être consultée dans les services de la Préfecture des Hautes-Pyrénées et de la Direction Régionale de l'Environnement de l'Aménagement et du Logement Occitanie, ainsi que dans l'établissement public compétent ou la mairie de la commune concernée.



Préfecture Hautes-Pyrenees

65-2018-04-12-041

AP SUP hibarette



Liberté • Égalité • Fraternité  
RÉPUBLIQUE FRANÇAISE

PRÉFÈTE DES HAUTES-PYRÉNÉES

Direction Régionale de l'Environnement,  
de l'Aménagement et du Logement

Direction des risques industriels

**ARRÊTÉ N°**  
**INSTITUANT DES SERVITUDES**  
**D'UTILITÉ PUBLIQUE**

**prenant en compte la maîtrise des risques**  
**autour des canalisations de transport de gaz**  
**naturel ou assimilé, d'hydrocarbures et de**  
**produits chimiques**

**La préfète des Hautes-Pyrénées,**  
**Officier de la Légion d'Honneur,**  
**Officier de l'Ordre National du Mérite**

**Commune de Hibarette**

**Vu** le code de l'environnement, et notamment ses articles L. 555-16, R. 555-30 et R. 555-31 ;

**Vu** le code de l'urbanisme notamment ses articles L.101-2, L.132-1, L.132-2, L.151-1 et suivants, L.153-60, L.161-1 et suivants, L.163-10, R.431-16 ;

**Vu** le code de la construction et de l'habitation, notamment ses articles R. 122-22 et R. 123-46 ;

**Vu** l'arrêté du 5 mars 2014 modifié définissant les modalités d'application du chapitre V du titre V du livre V du code de l'environnement et portant règlement de la sécurité des canalisations de transport de gaz naturel ou assimilé, d'hydrocarbures et de produits chimiques ;

**Vu** l'étude de dangers du transporteur TIGF en date du 15/09/2014;

**Vu** le rapport de la Direction régionale de l'environnement, de l'aménagement et du logement de la région Occitanie, en date du 07/02/2018 ;

**Vu** l'avis émis par le Conseil départemental de l'environnement et des risques sanitaires et technologiques des Hautes-Pyrénées, le **22 MARS 2018** ;

**Considérant** que les canalisations de transport de gaz naturel ou assimilé, d'hydrocarbures et de produits chimiques, en service à la date de l'entrée en vigueur des articles R555-41 et suivants du code de l'environnement, doivent faire l'objet d'institution de servitudes d'utilité publique relatives à la maîtrise de l'urbanisation en raison des dangers et des inconvénients qu'elles présentent;

**Considérant** que selon l'article L 555-16 du code de l'environnement, les périmètres à l'intérieur desquels les dispositions en matière de maîtrise de l'urbanisation s'appliquent sont déterminés par les risques susceptibles d'être créés par une canalisation de transport en service, notamment les risques d'incendie, d'explosion ou d'émanation de produits toxiques, menaçant gravement la santé ou la sécurité des personnes;

**Sur** proposition du Secrétaire Général de la Préfecture des Hautes-Pyrénées ;

## ARRÊTE :

**Art. 1<sup>er</sup>.** – Des servitudes d'utilité publique sont instituées dans les zones d'effets générées par les phénomènes dangereux susceptibles de se produire sur les canalisations de transport décrites ci-après, conformément aux distances figurant dans les tableaux ci-dessous et reproduites sur la carte annexée <sup>(1)</sup> au présent arrêté.

Seules les distances SUP1 sont reproduites dans la carte annexée au présent arrêté. Les restrictions supplémentaires fixées par l'article 2 pour les projets d'urbanisme dont l'emprise atteint les SUP 2 ou 3 sont mises en œuvre dans le cadre de l'instruction de l'analyse de compatibilité obligatoire pour tout projet dont l'emprise atteint la SUP 1.

NOTA : Dans les tableaux ci-dessous :

- PMS : Pression Maximale de Service de la canalisation
- DN : Diamètre Nominal de la canalisation.
- Distances S.U.P. : Distances en mètres de part et d'autre de la canalisation définissant les limites des zones concernées par les servitudes d'utilité publique.

En cas d'écart entre les valeurs des distances SUP figurant dans les tableaux ci-dessous et la représentation cartographique des SUP telle qu'annexée au présent arrêté, les valeurs des tableaux font foi, appliquées au tracé réel des canalisations concernées.

**Nom de la commune : Hibarette**

**Code INSEE :65220**

### **CANALISATIONS DE TRANSPORT DE GAZ NATUREL EXPLOITÉE PAR LE TRANSPORTEUR :**

TIGF (Transport et Infrastructures Gaz France)

Espace Volta - 40 Avenue de l'Europe - CS 20522 - 64000 PAU

### **Ouvrages traversant la commune :**

Nom de la canalisation	PMS (bar)	DN	Longueur dans la commune (en mètres)	Implantation	Distances S.U.P. (en mètres de part et d'autre de la canalisation)		
					SUP1	SUP2	SUP3
65 - DN 350 OSSUN - BERNAC DEBAT	65.7	350	1337	ENTERRE	120	5	5

### **Ouvrages ne traversant pas la commune, mais dont les zones d'effets atteignent cette dernière :**

Néant

### **Installations annexes situées sur la commune :**

Néant

**Installations annexes non situées sur la commune, mais dont les zones d'effets atteignent cette dernière :**

Néant

**Art. 2.** – Conformément à l'article R. 555-30 b) du code de l'environnement, les servitudes sont les suivantes, en fonction des zones d'effets :

**Servitude SUP1, correspondant à la zone d'effets létaux (PEL) du phénomène dangereux de référence majorant au sens de l'article R555-10-1 du code de l'environnement :**

La délivrance d'un permis de construire relatif à un établissement recevant du public susceptible de recevoir plus de 100 personnes ou à un immeuble de grande hauteur et son ouverture est subordonnée à la fourniture d'une analyse de compatibilité ayant reçu l'avis favorable du transporteur ou, en cas d'avis défavorable du transporteur, l'avis favorable du Préfet rendu au vu de l'expertise mentionnée au III de l'article R 555-31 du code de l'environnement.

L'analyse de compatibilité est établie conformément aux dispositions de l'arrêté ministériel du 5 mars 2014 modifié susvisé.

**Servitude SUP2, correspondant à la zone d'effets létaux (PEL) du phénomène dangereux de référence réduit au sens de l'article R555-10-1 du code de l'environnement :**

L'ouverture d'un établissement recevant du public susceptible de recevoir plus de 300 personnes ou d'un immeuble de grande hauteur est interdite.

**Servitude SUP3, correspondant à la zone d'effets létaux significatifs (ELS) du phénomène dangereux de référence réduit au sens de l'article R555-10-1 du code de l'environnement :**

L'ouverture d'un établissement recevant du public susceptible de recevoir plus de 100 personnes ou d'un immeuble de grande hauteur est interdite.

**Art. 3.** – Conformément à l'article R555-30-1 du code de l'environnement, le maire informe le transporteur de toute demande de permis de construire, de certificat d'urbanisme opérationnel ou de permis d'aménager concernant un projet situé dans l'une des zones définies à l'article 2.

**Art. 4.** – Les servitudes instituées par le présent arrêté sont annexées aux plans locaux d'urbanisme et aux cartes communales des communes concernées conformément aux articles L.151-43, L.153-60, L.161-1 et L163-10 du code de l'urbanisme.

**Art. 5.** – En application du R554-60 du code de l'environnement, le présent arrêté sera publié au recueil des actes administratifs et sur le site internet des Hautes-Pyrénées et adressé au maire de la commune de **Hibarette**.

**Art. 6.** – Cet arrêté pourra faire l'objet d'un recours contentieux auprès du tribunal administratif de Pau dans un délai de 2 mois à compter de sa publication.

**Art. 7.** – Le Secrétaire Général de la Préfecture des Hautes-Pyrénées, le président de l'établissement public compétent ou le maire de la commune de **Hibarette**, le Directeur Départemental des Hautes-Pyrénées, le Directeur Régional de l'Environnement, de l'Aménagement et du Logement Occitanie,

sont chargés chacun en ce qui le concerne de l'exécution du présent arrêté dont une copie leur sera adressée, ainsi qu'au Directeur Général de TIGF.

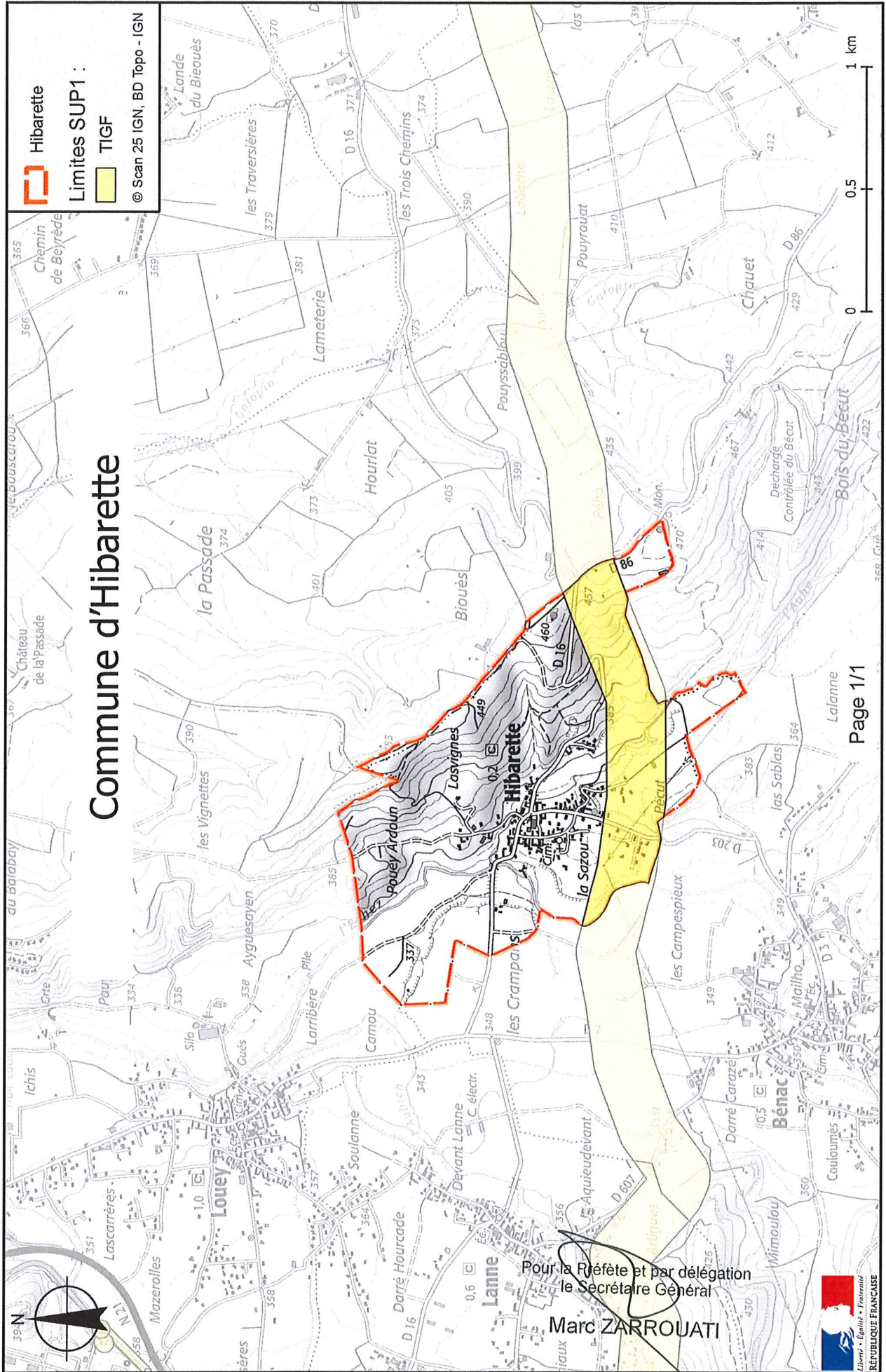
Tarbes, le 12 AVR, 2018

Pour la ~~Préfète~~ et par délégation,  
Le Secrétaire Général,

Marc ZARROUATI

(1) La carte des servitudes d'utilité publique annexée au présent arrêté peut être consultée dans les services de la Préfecture des Hautes-Pyrénées et de la Direction Régionale de l'Environnement de l'Aménagement et du Logement Occitanie, ainsi que dans l'établissement public compétent ou la mairie de la commune concernée.

Servitudes d'utilité publique autour des canalisations de transport de matières dangereuses





Préfecture Hautes-Pyrenees

65-2018-04-12-042

AP SUP hiis



PRÉFÈTE DES HAUTES-PYRÉNÉES

Direction Régionale de l'Environnement,  
de l'Aménagement et du Logement

Direction des risques industriels

**ARRÊTÉ N°**  
**INSTITUANT DES SERVITUDES**  
**D'UTILITÉ PUBLIQUE**  
**prenant en compte la maîtrise des risques**  
**autour des canalisations de transport de gaz**  
**naturel ou assimilé, d'hydrocarbures et de**  
**produits chimiques**

**La préfète des Hautes-Pyrénées,**  
**Officier de la Légion d'Honneur,**  
**Officier de l'Ordre National du Mérite**

**Commune de Hiis**

**Vu** le code de l'environnement, et notamment ses articles L. 555-16, R. 555-30 et R. 555-31 ;

**Vu** le code de l'urbanisme notamment ses articles L.101-2, L.132-1, L.132-2, L.151-1 et suivants, L.153-60, L.161-1 et suivants, L.163-10, R.431-16 ;

**Vu** le code de la construction et de l'habitation, notamment ses articles R. 122-22 et R. 123-46 ;

**Vu** l'arrêté du 5 mars 2014 modifié définissant les modalités d'application du chapitre V du titre V du livre V du code de l'environnement et portant règlement de la sécurité des canalisations de transport de gaz naturel ou assimilé, d'hydrocarbures et de produits chimiques ;

**Vu** l'étude de dangers du transporteur TIGF en date du 15/09/2014;

**Vu** le rapport de la Direction régionale de l'environnement, de l'aménagement et du logement de la région Occitanie, en date du 07/02/2018 ;

**Vu** l'avis émis par le Conseil départemental de l'environnement et des risques sanitaires et technologiques des Hautes-Pyrénées, le **22 MARS 2018** ;

**Considérant** que les canalisations de transport de gaz naturel ou assimilé, d'hydrocarbures et de produits chimiques, en service à la date de l'entrée en vigueur des articles R555-41 et suivants du code de l'environnement, doivent faire l'objet d'institution de servitudes d'utilité publique relatives à la maîtrise de l'urbanisation en raison des dangers et des inconvénients qu'elles présentent;

**Considérant** que selon l'article L 555-16 du code de l'environnement, les périmètres à l'intérieur desquels les dispositions en matière de maîtrise de l'urbanisation s'appliquent sont déterminés par les risques susceptibles d'être créés par une canalisation de transport en service, notamment les risques d'incendie, d'explosion ou d'émanation de produits toxiques, menaçant gravement la santé ou la sécurité des personnes;

**Sur** proposition du Secrétaire Général de la Préfecture des Hautes-Pyrénées ;

## ARRÊTE :

**Art. 1<sup>er</sup>.** – Des servitudes d'utilité publique sont instituées dans les zones d'effets générées par les phénomènes dangereux susceptibles de se produire sur les canalisations de transport décrites ci-après, conformément aux distances figurant dans les tableaux ci-dessous et reproduites sur la carte annexée <sup>(1)</sup> au présent arrêté.

Seules les distances SUP1 sont reproduites dans la carte annexée au présent arrêté. Les restrictions supplémentaires fixées par l'article 2 pour les projets d'urbanisme dont l'emprise atteint les SUP 2 ou 3 sont mises en œuvre dans le cadre de l'instruction de l'analyse de compatibilité obligatoire pour tout projet dont l'emprise atteint la SUP 1.

NOTA : Dans les tableaux ci-dessous :

- PMS : Pression Maximale de Service de la canalisation
- DN : Diamètre Nominal de la canalisation.
- Distances S.U.P. : Distances en mètres de part et d'autre de la canalisation définissant les limites des zones concernées par les servitudes d'utilité publique.

En cas d'écart entre les valeurs des distances SUP figurant dans les tableaux ci-dessous et la représentation cartographique des SUP telle qu'annexée au présent arrêté, les valeurs des tableaux font foi, appliquées au tracé réel des canalisations concernées.

**Nom de la commune : Hiis**

**Code INSEE :65221**

### **CANALISATIONS DE TRANSPORT DE GAZ NATUREL EXPLOITÉE PAR LE TRANSPORTEUR :**

TIGF (Transport et Infrastructures Gaz France)

Espace Volta - 40 Avenue de l'Europe - CS 20522 - 64000 PAU

### **Ouvrages traversant la commune :**

Nom de la canalisation	PMS (bar)	DN	Longueur dans la commune (en mètres)	Implantation	Distances S.U.P. (en mètres de part et d'autre de la canalisation)		
					SUP1	SUP2	SUP3
65 - DN 100 BERNAC DEBAT- BAGNERES DE BIGORRE	66.2	100	368	ENTERRE	25	5	5

### **Ouvrages ne traversant pas la commune, mais dont les zones d'effets atteignent cette dernière :**

Néant

### **Installations annexes situées sur la commune :**

Néant

**Installations annexes non situées sur la commune, mais dont les zones d'effets atteignent cette dernière :**

Néant

**Art. 2.** – Conformément à l'article R. 555-30 b) du code de l'environnement, les servitudes sont les suivantes, en fonction des zones d'effets :

**Servitude SUP1, correspondant à la zone d'effets létaux (PEL) du phénomène dangereux de référence majorant au sens de l'article R555-10-1 du code de l'environnement :**

La délivrance d'un permis de construire relatif à un établissement recevant du public susceptible de recevoir plus de 100 personnes ou à un immeuble de grande hauteur et son ouverture est subordonnée à la fourniture d'une analyse de compatibilité ayant reçu l'avis favorable du transporteur ou, en cas d'avis défavorable du transporteur, l'avis favorable du Préfet rendu au vu de l'expertise mentionnée au III de l'article R 555-31 du code de l'environnement.

L'analyse de compatibilité est établie conformément aux dispositions de l'arrêté ministériel du 5 mars 2014 modifié susvisé.

**Servitude SUP2, correspondant à la zone d'effets létaux (PEL) du phénomène dangereux de référence réduit au sens de l'article R555-10-1 du code de l'environnement :**

L'ouverture d'un établissement recevant du public susceptible de recevoir plus de 300 personnes ou d'un immeuble de grande hauteur est interdite.

**Servitude SUP3, correspondant à la zone d'effets létaux significatifs (ELS) du phénomène dangereux de référence réduit au sens de l'article R555-10-1 du code de l'environnement :**

L'ouverture d'un établissement recevant du public susceptible de recevoir plus de 100 personnes ou d'un immeuble de grande hauteur est interdite.

**Art. 3.** – Conformément à l'article R555-30-1 du code de l'environnement, le maire informe le transporteur de toute demande de permis de construire, de certificat d'urbanisme opérationnel ou de permis d'aménager concernant un projet situé dans l'une des zones définies à l'article 2.

**Art. 4.** – Les servitudes instituées par le présent arrêté sont annexées aux plans locaux d'urbanisme et aux cartes communales des communes concernées conformément aux articles L.151-43, L.153-60, L.161-1 et L163-10 du code de l'urbanisme.

**Art. 5.** – En application du R554-60 du code de l'environnement, le présent arrêté sera publié au recueil des actes administratifs et sur le site internet des Hautes-Pyrénées et adressé au maire de la commune de **Hiis**.

**Art. 6.** – Cet arrêté pourra faire l'objet d'un recours contentieux auprès du tribunal administratif de Pau dans un délai de 2 mois à compter de sa publication.

**Art. 7.** – Le Secrétaire Général de la Préfecture des Hautes-Pyrénées, le président de l'établissement public compétent ou le maire de la commune de **Hiis**, le Directeur Départemental des Hautes-Pyrénées, le Directeur Régional de l'Environnement, de l'Aménagement et du Logement Occitanie,

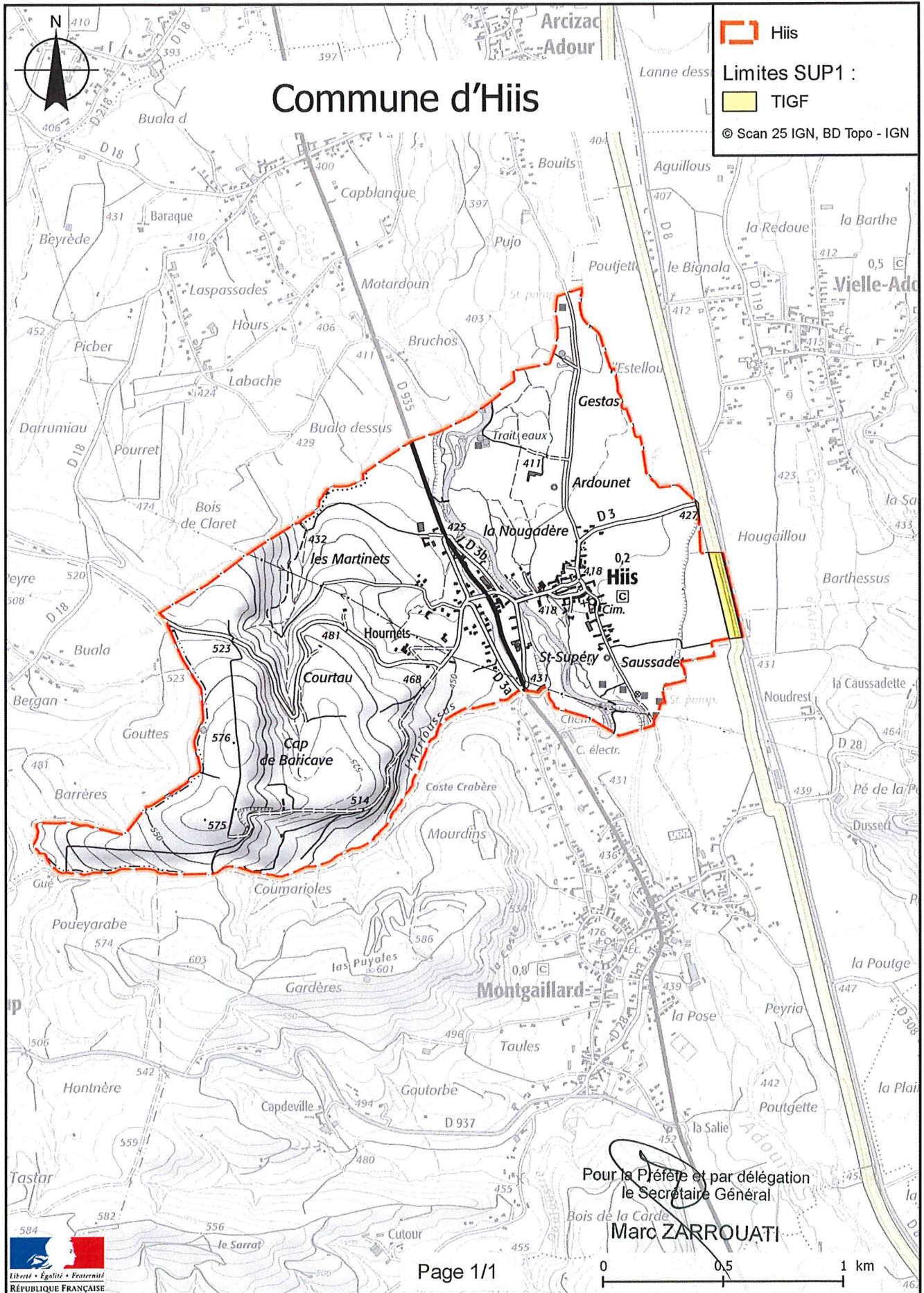
sont chargés chacun en ce qui le concerne de l'exécution du présent arrêté dont une copie leur sera adressée, ainsi qu'au Directeur Général de TIGF.

Tarbes, le 12 AVR. 2018

Pour la Préfète et par délégation,  
Le Secrétaire Général,

Marc ZARROUATI

(1) La carte des servitudes d'utilité publique annexée au présent arrêté peut être consultée dans les services de la Préfecture des Hautes-Pyrénées et de la Direction Régionale de l'Environnement de l'Aménagement et du Logement Occitanie, ainsi que dans l'établissement public compétent ou la mairie de la commune concernée.



Préfecture Hautes-Pyrenees

65-2018-04-12-043

AP SUP hitte



PRÉFÈTE DES HAUTES-PYRÉNÉES

Direction Régionale de l'Environnement,  
de l'Aménagement et du Logement

Direction des risques industriels

**ARRÊTÉ N°**  
**INSTITUANT DES SERVITUDES**  
**D'UTILITÉ PUBLIQUE**

**prenant en compte la maîtrise des risques**  
**autour des canalisations de transport de gaz**  
**naturel ou assimilé, d'hydrocarbures et de**  
**produits chimiques**

**La préfète des Hautes-Pyrénées,**  
**Officier de la Légion d'Honneur,**  
**Officier de l'Ordre National du Mérite**

**Commune de Hitte**

**Vu** le code de l'environnement, et notamment ses articles L. 555-16, R. 555-30 et R. 555-31 ;

**Vu** le code de l'urbanisme notamment ses articles L.101-2, L.132-1, L.132-2, L.151-1 et suivants, L.153-60, L.161-1 et suivants, L.163-10, R.431-16 ;

**Vu** le code de la construction et de l'habitation, notamment ses articles R. 122-22 et R. 123-46 ;

**Vu** l'arrêté du 5 mars 2014 modifié définissant les modalités d'application du chapitre V du titre V du livre V du code de l'environnement et portant règlement de la sécurité des canalisations de transport de gaz naturel ou assimilé, d'hydrocarbures et de produits chimiques ;

**Vu** l'étude de dangers du transporteur TIGF en date du 15/09/2014;

**Vu** le rapport de la Direction régionale de l'environnement, de l'aménagement et du logement de la région Occitanie, en date du 07/02/2018 ;

**Vu** l'avis émis par le Conseil départemental de l'environnement et des risques sanitaires et technologiques des Hautes-Pyrénées, le **22 MARS 2018** ;

**Considérant** que les canalisations de transport de gaz naturel ou assimilé, d'hydrocarbures et de produits chimiques, en service à la date de l'entrée en vigueur des articles R555-41 et suivants du code de l'environnement, doivent faire l'objet d'institution de servitudes d'utilité publique relatives à la maîtrise de l'urbanisation en raison des dangers et des inconvénients qu'elles présentent;

**Considérant** que selon l'article L 555-16 du code de l'environnement, les périmètres à l'intérieur desquels les dispositions en matière de maîtrise de l'urbanisation s'appliquent sont déterminés par les risques susceptibles d'être créés par une canalisation de transport en service, notamment les risques d'incendie, d'explosion ou d'émanation de produits toxiques, menaçant gravement la santé ou la sécurité des personnes;

**Sur** proposition du Secrétaire Général de la Préfecture des Hautes-Pyrénées ;



## ARRÊTE :

**Art. 1<sup>er</sup>.** – Des servitudes d'utilité publique sont instituées dans les zones d'effets générées par les phénomènes dangereux susceptibles de se produire sur les canalisations de transport décrites ci-après, conformément aux distances figurant dans les tableaux ci-dessous et reproduites sur la carte annexée <sup>(1)</sup> au présent arrêté.

Seules les distances SUP1 sont reproduites dans la carte annexée au présent arrêté. Les restrictions supplémentaires fixées par l'article 2 pour les projets d'urbanisme dont l'emprise atteint les SUP 2 ou 3 sont mises en œuvre dans le cadre de l'instruction de l'analyse de compatibilité obligatoire pour tout projet dont l'emprise atteint la SUP 1.

NOTA : Dans les tableaux ci-dessous :

- PMS : Pression Maximale de Service de la canalisation
- DN : Diamètre Nominal de la canalisation.
- Distances S.U.P. : Distances en mètres de part et d'autre de la canalisation définissant les limites des zones concernées par les servitudes d'utilité publique.

En cas d'écart entre les valeurs des distances SUP figurant dans les tableaux ci-dessous et la représentation cartographique des SUP telle qu'annexée au présent arrêté, les valeurs des tableaux font foi, appliquées au tracé réel des canalisations concernées.

**Nom de la commune : Hitte**

**Code INSEE :65222**

### **CANALISATIONS DE TRANSPORT DE GAZ NATUREL EXPLOITÉE PAR LE TRANSPORTEUR :**

TIGF (Transport et Infrastructures Gaz France)

Espace Volta - 40 Avenue de l'Europe - CS 20522 - 64000 PAU

### **Ouvrages traversant la commune :**

Néant

### **Ouvrages ne traversant pas la commune, mais dont les zones d'effets atteignent cette dernière :**

Nom de la canalisation	PMS (bar)	DN	Implantation	Distances S.U.P. en mètres (de part et d'autre de la canalisation)		
				SUP1	SUP2	SUP3
65 - DN 300 BERNAC DEBAT- RICAUD	66.2	300	ENTERRE	95	5	5

### **Installations annexes situées sur la commune :**

Néant

**Installations annexes non situées sur la commune, mais dont les zones d'effets atteignent cette dernière :**

Néant

**Art. 2.** – Conformément à l'article R. 555-30 b) du code de l'environnement, les servitudes sont les suivantes, en fonction des zones d'effets :

**Servitude SUP1, correspondant à la zone d'effets létaux (PEL) du phénomène dangereux de référence majorant au sens de l'article R555-10-1 du code de l'environnement :**

La délivrance d'un permis de construire relatif à un établissement recevant du public susceptible de recevoir plus de 100 personnes ou à un immeuble de grande hauteur et son ouverture est subordonnée à la fourniture d'une analyse de compatibilité ayant reçu l'avis favorable du transporteur ou, en cas d'avis défavorable du transporteur, l'avis favorable du Préfet rendu au vu de l'expertise mentionnée au III de l'article R 555-31 du code de l'environnement.

L'analyse de compatibilité est établie conformément aux dispositions de l'arrêté ministériel du 5 mars 2014 modifié susvisé.

**Servitude SUP2, correspondant à la zone d'effets létaux (PEL) du phénomène dangereux de référence réduit au sens de l'article R555-10-1 du code de l'environnement :**

L'ouverture d'un établissement recevant du public susceptible de recevoir plus de 300 personnes ou d'un immeuble de grande hauteur est interdite.

**Servitude SUP3, correspondant à la zone d'effets létaux significatifs (ELS) du phénomène dangereux de référence réduit au sens de l'article R555-10-1 du code de l'environnement :**

L'ouverture d'un établissement recevant du public susceptible de recevoir plus de 100 personnes ou d'un immeuble de grande hauteur est interdite.

**Art. 3.** – Conformément à l'article R555-30-1 du code de l'environnement, le maire informe le transporteur de toute demande de permis de construire, de certificat d'urbanisme opérationnel ou de permis d'aménager concernant un projet situé dans l'une des zones définies à l'article 2.

**Art. 4.** – Les servitudes instituées par le présent arrêté sont annexées aux plans locaux d'urbanisme et aux cartes communales des communes concernées conformément aux articles L.151-43, L.153-60, L.161-1 et L163-10 du code de l'urbanisme.

**Art. 5.** – En application du R554-60 du code de l'environnement, le présent arrêté sera publié au recueil des actes administratifs et sur le site internet des Hautes-Pyrénées et adressé au maire de la commune de **Hitte**.

**Art. 6.** – Cet arrêté pourra faire l'objet d'un recours contentieux auprès du tribunal administratif de Pau dans un délai de 2 mois à compter de sa publication.

**Art. 7.** – Le Secrétaire Général de la Préfecture des Hautes-Pyrénées, le président de l'établissement public compétent ou le maire de la commune de **Hitte**, le Directeur Départemental des Hautes-Pyrénées, le Directeur Régional de l'Environnement, de l'Aménagement et du Logement Occitanie,

sont chargés chacun en ce qui le concerne de l'exécution du présent arrêté dont une copie leur sera adressée, ainsi qu'au Directeur Général de TIGF.

Tarbes, le **12 AVR. 2018**

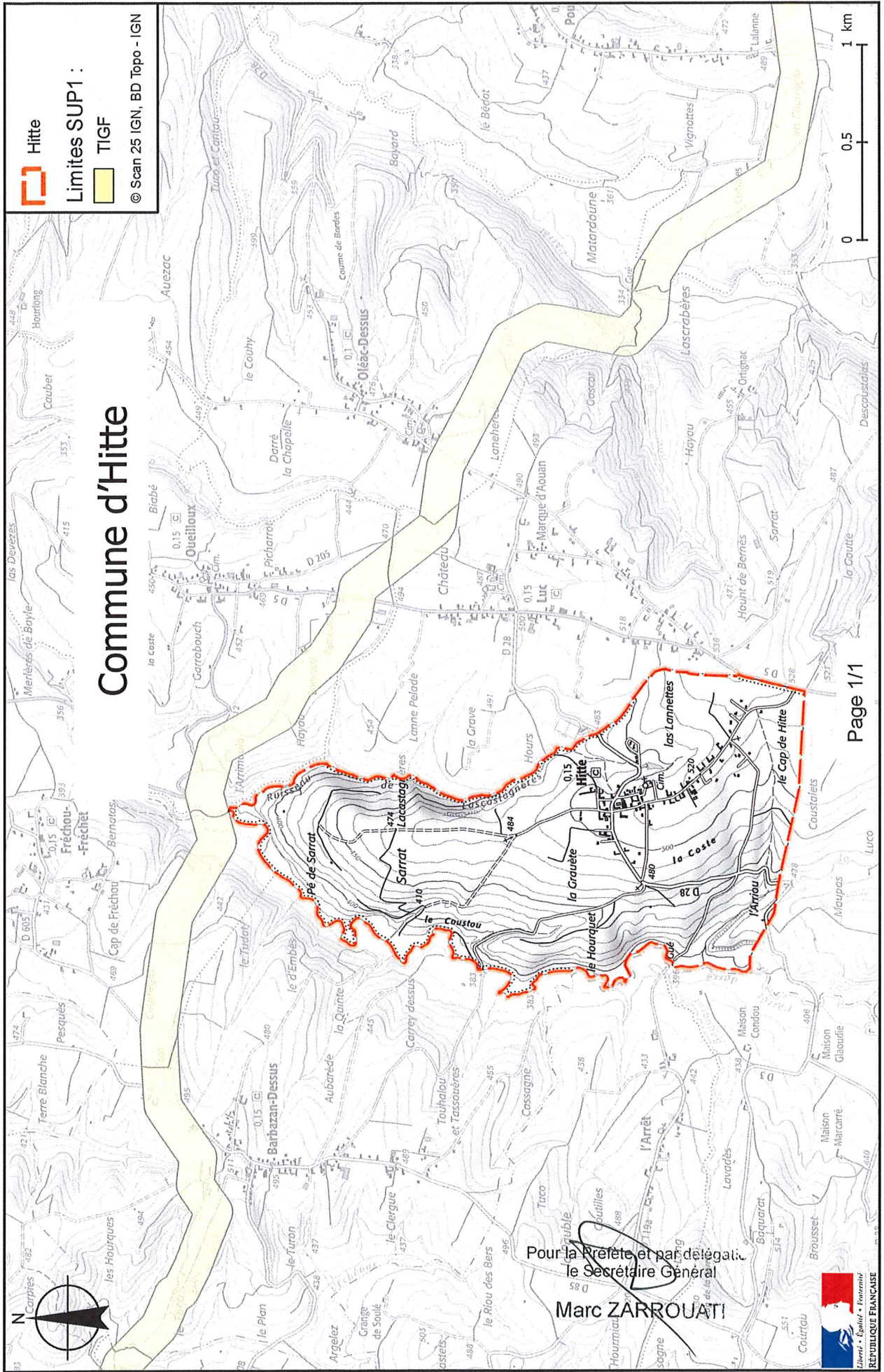
Pour la Préfète et par délégation,  
Le Secrétaire Général,



Marc ZARROUATI

(1) La carte des servitudes d'utilité publique annexée au présent arrêté peut être consultée dans les services de la Préfecture des Hautes-Pyrénées et de la Direction Régionale de l'Environnement de l'Aménagement et du Logement Occitanie, ainsi que dans l'établissement public compétent ou la mairie de la commune concernée.

Servitudes d'utilité publique autour des canalisations de transport de matières dangereuses



Préfecture Hautes-Pyrenees

65-2018-04-12-044

AP SUP izaourt



Liberté • Égalité • Fraternité  
RÉPUBLIQUE FRANÇAISE

PRÉFÈTE DES HAUTES-PYRÉNÉES

Direction Régionale de l'Environnement,  
de l'Aménagement et du Logement

Direction des risques industriels

**ARRÊTÉ N°**  
**INSTITUANT DES SERVITUDES**  
**D'UTILITÉ PUBLIQUE**

**prenant en compte la maîtrise des risques**  
**autour des canalisations de transport de gaz**  
**naturel ou assimilé, d'hydrocarbures et de**  
**produits chimiques**

**La préfète des Hautes-Pyrénées,**  
**Officier de la Légion d'Honneur,**  
**Officier de l'Ordre National du Mérite**

**Commune de Izaourt**

**Vu** le code de l'environnement, et notamment ses articles L. 555-16, R. 555-30 et R. 555-31 ;

**Vu** le code de l'urbanisme notamment ses articles L.101-2, L.132-1, L.132-2, L.151-1 et suivants, L.153-60, L.161-1 et suivants, L.163-10, R.431-16 ;

**Vu** le code de la construction et de l'habitation, notamment ses articles R. 122-22 et R. 123-46 ;

**Vu** l'arrêté du 5 mars 2014 modifié définissant les modalités d'application du chapitre V du titre V du livre V du code de l'environnement et portant règlement de la sécurité des canalisations de transport de gaz naturel ou assimilé, d'hydrocarbures et de produits chimiques ;

**Vu** l'étude de dangers du transporteur TIGF en date du 15/09/2014;

**Vu** le rapport de la Direction régionale de l'environnement, de l'aménagement et du logement de la région Occitanie, en date du 07/02/2018 ;

**Vu** l'avis émis par le Conseil départemental de l'environnement et des risques sanitaires et technologiques des Hautes-Pyrénées, le **22 MARS 2018** ;

**Considérant** que les canalisations de transport de gaz naturel ou assimilé, d'hydrocarbures et de produits chimiques, en service à la date de l'entrée en vigueur des articles R555-41 et suivants du code de l'environnement, doivent faire l'objet d'institution de servitudes d'utilité publique relatives à la maîtrise de l'urbanisation en raison des dangers et des inconvénients qu'elles présentent;

**Considérant** que selon l'article L 555-16 du code de l'environnement, les périmètres à l'intérieur desquels les dispositions en matière de maîtrise de l'urbanisation s'appliquent sont déterminés par les risques susceptibles d'être créés par une canalisation de transport en service, notamment les risques d'incendie, d'explosion ou d'émanation de produits toxiques, menaçant gravement la santé ou la sécurité des personnes;

**Sur** proposition du Secrétaire Général de la Préfecture des Hautes-Pyrénées ;

## ARRÊTE :

**Art. 1<sup>er</sup>.** – Des servitudes d'utilité publique sont instituées dans les zones d'effets générées par les phénomènes dangereux susceptibles de se produire sur les canalisations de transport décrites ci-après, conformément aux distances figurant dans les tableaux ci-dessous et reproduites sur la carte annexée <sup>(1)</sup> au présent arrêté.

Seules les distances SUP1 sont reproduites dans la carte annexée au présent arrêté. Les restrictions supplémentaires fixées par l'article 2 pour les projets d'urbanisme dont l'emprise atteint les SUP 2 ou 3 sont mises en œuvre dans le cadre de l'instruction de l'analyse de compatibilité obligatoire pour tout projet dont l'emprise atteint la SUP 1.

NOTA : Dans les tableaux ci-dessous :

- PMS : Pression Maximale de Service de la canalisation
- DN : Diamètre Nominal de la canalisation.
- Distances S.U.P. : Distances en mètres de part et d'autre de la canalisation définissant les limites des zones concernées par les servitudes d'utilité publique.

En cas d'écart entre les valeurs des distances SUP figurant dans les tableaux ci-dessous et la représentation cartographique des SUP telle qu'annexée au présent arrêté, les valeurs des tableaux font foi, appliquées au tracé réel des canalisations concernées.

**Nom de la commune : Izaourt**

**Code INSEE :65230**

### CANALISATIONS DE TRANSPORT DE GAZ NATUREL EXPLOITÉE PAR LE TRANSPORTEUR :

TIGF (Transport et Infrastructures Gaz France)

Espace Volta - 40 Avenue de l'Europe - CS 20522 - 64000 PAU

### Ouvrages traversant la commune :

Nom de la canalisation	PMS (bar)	DN	Longueur dans la commune (en mètres)	Implantation	Distances S.U.P. (en mètres de part et d'autre de la canalisation)		
					SUP1	SUP2	SUP3
65 - DN 100 MONTREJEAU- MARIGNAC	66.2	100	2287	ENTERRE	25	5	5
65 - DN 080 GrDF LOURES BAROUSSE	67.0	80	49	ENTERRE	15	5	5
65 - DN 080 SOCLI A IZAOURT	66.2	80	307	ENTERRE	15	5	5
65 - DN 080 SOCLI A IZAOURT	66.2	80	58	ENTERRE	15	5	5

**Ouvrages ne traversant pas la commune, mais dont les zones d'effets atteignent cette dernière :**

Nom de la canalisation	PMS (bar)	DN	Implantation	Distances S.U.P. en mètres (de part et d'autre de la canalisation)		
				SUP1	SUP2	SUP3
31 - DN 100 MONTREJEAU-MARIGNAC	66.2	100	ENTERRE	25	5	5

**Installations annexes situées sur la commune :**

Nom de l'installation	Distances S.U.P. en mètres (à partir de l'installation)		
	SUP1 (*)	SUP2	SUP3
PS-LOURES BAROUSSE,GRDF	35	6	6
PS-ROBINET DE IZAOURT, DEPART SOCLI	35	6	6
PS-IZAOURT, ARRIVEE SOCLI	35	6	6
PL-SOCLI IZAOURT	35	6	6
RO-SECURITE SOCLI SAS IZAOURT	35	6	6

**Installations annexes non situées sur la commune, mais dont les zones d'effets atteignent cette dernière :**

Nom de l'installation	Distances S.U.P. en mètres (à partir de l'installation)		
	SUP1 (*)	SUP2	SUP3
PL-GRDF LOURES BAROUSSE	35	6	6
RO-SECURITE GRDF LOURES BAROUSSE	35	6	6

**Art. 2.** – Conformément à l'article R. 555-30 b) du code de l'environnement, les servitudes sont les suivantes, en fonction des zones d'effets :

**Servitude SUP1, correspondant à la zone d'effets létaux (PEL) du phénomène dangereux de référence majorant au sens de l'article R555-10-1 du code de l'environnement :**

La délivrance d'un permis de construire relatif à un établissement recevant du public susceptible de recevoir plus de 100 personnes ou à un immeuble de grande hauteur et son ouverture est subordonnée à la fourniture d'une analyse de compatibilité ayant reçu l'avis favorable du transporteur ou, en cas d'avis défavorable du transporteur, l'avis favorable du Préfet rendu au vu de l'expertise mentionnée au III de l'article R 555-31 du code de l'environnement.



L'analyse de compatibilité est établie conformément aux dispositions de l'arrêté ministériel du 5 mars 2014 modifié susvisé.

**Servitude SUP2**, correspondant à la zone d'effets létaux (PEL) du phénomène dangereux de référence réduit au sens de l'article R555-10-1 du code de l'environnement :

L'ouverture d'un établissement recevant du public susceptible de recevoir plus de 300 personnes ou d'un immeuble de grande hauteur est interdite.

**Servitude SUP3**, correspondant à la zone d'effets létaux significatifs (ELS) du phénomène dangereux de référence réduit au sens de l'article R555-10-1 du code de l'environnement :

L'ouverture d'un établissement recevant du public susceptible de recevoir plus de 100 personnes ou d'un immeuble de grande hauteur est interdite.

**Art. 3.** – Conformément à l'article R555-30-1 du code de l'environnement, le maire informe le transporteur de toute demande de permis de construire, de certificat d'urbanisme opérationnel ou de permis d'aménager concernant un projet situé dans l'une des zones définies à l'article 2.

**Art. 4.** – Les servitudes instituées par le présent arrêté sont annexées aux plans locaux d'urbanisme et aux cartes communales des communes concernées conformément aux articles L.151-43, L.153-60, L.161-1 et L.163-10 du code de l'urbanisme.

**Art. 5.** – En application du R554-60 du code de l'environnement, le présent arrêté sera publié au recueil des actes administratifs et sur le site internet des Hautes-Pyrénées et adressé au maire de la commune de **Izaourt**.

**Art. 6.** – Cet arrêté pourra faire l'objet d'un recours contentieux auprès du tribunal administratif de Pau dans un délai de 2 mois à compter de sa publication.

**Art. 7.** – Le Secrétaire Général de la Préfecture des Hautes-Pyrénées, le président de l'établissement public compétent ou le maire de la commune de **Izaourt**, le Directeur Départemental des Hautes-Pyrénées, le Directeur Régional de l'Environnement, de l'Aménagement et du Logement Occitanie, sont chargés chacun en ce qui le concerne de l'exécution du présent arrêté dont une copie leur sera adressée, ainsi qu'au Directeur Général de TIGF.

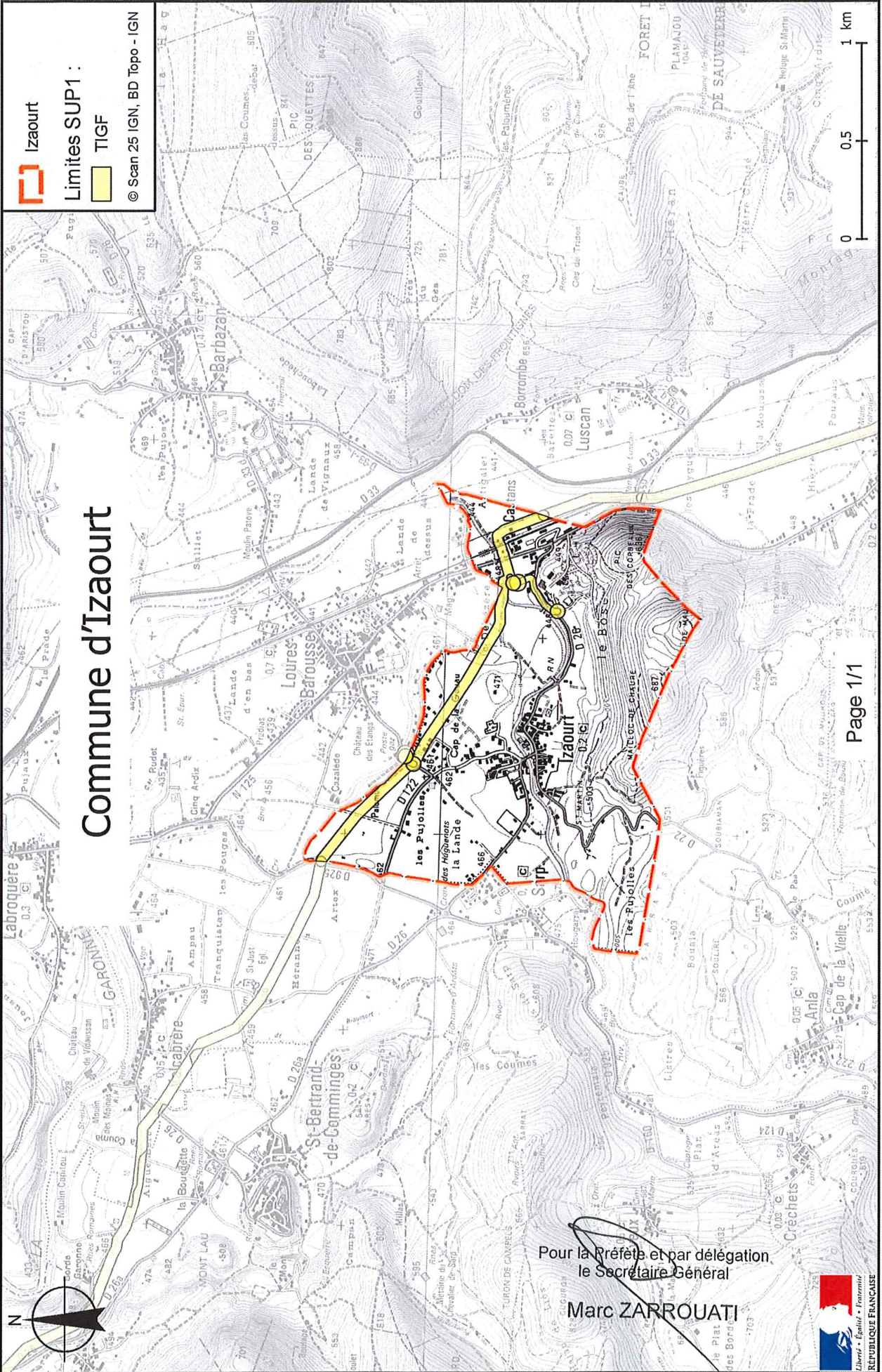
Tarbes, le 12 AVRIL 2018

Pour la Préfète et par délégation,  
Le Secrétaire Général,

Marc ZARROUATI

(1) La carte des servitudes d'utilité publique annexée au présent arrêté peut être consultée dans les services de la Préfecture des Hautes-Pyrénées et de la Direction Régionale de l'Environnement de l'Aménagement et du Logement Occitanie, ainsi que dans l'établissement public compétent ou la mairie de la commune concernée.

Servitudes d'utilité publique autour des canalisations de transport de matières dangereuses



Préfecture Hautes-Pyrenees

65-2018-04-12-045

AP SUP jarret



PRÉFÈTE DES HAUTES-PYRÉNÉES

Direction Régionale de l'Environnement,  
de l'Aménagement et du Logement

Direction des risques industriels

**ARRÊTÉ N°  
INSTITUANT DES SERVITUDES  
D'UTILITÉ PUBLIQUE**

**prenant en compte la maîtrise des risques  
autour des canalisations de transport de gaz  
naturel ou assimilé, d'hydrocarbures et de  
produits chimiques**

**La préfète des Hautes-Pyrénées,  
Officier de la Légion d'Honneur,  
Officier de l'Ordre National du Mérite**

**Commune de Jarret**

**Vu** le code de l'environnement, et notamment ses articles L. 555-16, R. 555-30 et R. 555-31 ;

**Vu** le code de l'urbanisme notamment ses articles L.101-2, L.132-1, L.132-2, L.151-1 et suivants, L.153-60, L.161-1 et suivants, L.163-10, R.431-16 ;

**Vu** le code de la construction et de l'habitation, notamment ses articles R. 122-22 et R. 123-46 ;

**Vu** l'arrêté du 5 mars 2014 modifié définissant les modalités d'application du chapitre V du titre V du livre V du code de l'environnement et portant règlement de la sécurité des canalisations de transport de gaz naturel ou assimilé, d'hydrocarbures et de produits chimiques ;

**Vu** l'étude de dangers du transporteur TIGF en date du 15/09/2014;

**Vu** le rapport de la Direction régionale de l'environnement, de l'aménagement et du logement de la région Occitanie, en date du 07/02/2018 ;

**Vu** l'avis émis par le Conseil départemental de l'environnement et des risques sanitaires et technologiques des Hautes-Pyrénées, le **22 MARS 2018** ;

**Considérant** que les canalisations de transport de gaz naturel ou assimilé, d'hydrocarbures et de produits chimiques, en service à la date de l'entrée en vigueur des articles R555-41 et suivants du code de l'environnement, doivent faire l'objet d'institution de servitudes d'utilité publique relatives à la maîtrise de l'urbanisation en raison des dangers et des inconvénients qu'elles présentent;

**Considérant** que selon l'article L 555-16 du code de l'environnement, les périmètres à l'intérieur desquels les dispositions en matière de maîtrise de l'urbanisation s'appliquent sont déterminés par les risques susceptibles d'être créés par une canalisation de transport en service, notamment les risques d'incendie, d'explosion ou d'émanation de produits toxiques, menaçant gravement la santé ou la sécurité des personnes;

**Sur** proposition du Secrétaire Général de la Préfecture des Hautes-Pyrénées ;

## ARRÊTE :

**Art. 1<sup>er</sup>.** – Des servitudes d'utilité publique sont instituées dans les zones d'effets générées par les phénomènes dangereux susceptibles de se produire sur les canalisations de transport décrites ci-après, conformément aux distances figurant dans les tableaux ci-dessous et reproduites sur la carte annexée <sup>(1)</sup> au présent arrêté.

Seules les distances SUP1 sont reproduites dans la carte annexée au présent arrêté. Les restrictions supplémentaires fixées par l'article 2 pour les projets d'urbanisme dont l'emprise atteint les SUP 2 ou 3 sont mises en œuvre dans le cadre de l'instruction de l'analyse de compatibilité obligatoire pour tout projet dont l'emprise atteint la SUP 1.

NOTA : Dans les tableaux ci-dessous :

- PMS : Pression Maximale de Service de la canalisation
- DN : Diamètre Nominal de la canalisation.
- Distances S.U.P. : Distances en mètres de part et d'autre de la canalisation définissant les limites des zones concernées par les servitudes d'utilité publique.

En cas d'écart entre les valeurs des distances SUP figurant dans les tableaux ci-dessous et la représentation cartographique des SUP telle qu'annexée au présent arrêté, les valeurs des tableaux font foi, appliquées au tracé réel des canalisations concernées.

**Nom de la commune : Jarret**

**Code INSEE :65233**

### **CANALISATIONS DE TRANSPORT DE GAZ NATUREL EXPLOITÉE PAR LE TRANSPORTEUR :**

TIGF (Transport et Infrastructures Gaz France)

Espace Volta - 40 Avenue de l'Europe - CS 20522 - 64000 PAU

### **Ouvrages traversant la commune :**

Nom de la canalisation	PMS (bar)	DN	Longueur dans la commune (en mètres)	Implantation	Distances S.U.P. (en mètres de part et d'autre de la canalisation)		
					SUP1	SUP2	SUP3
65 - DN 150 OSSUN - GER	65.7	150	3126	ENTERRE	45	5	5

### **Ouvrages ne traversant pas la commune, mais dont les zones d'effets atteignent cette dernière :**

Néant

### **Installations annexes situées sur la commune :**

Néant

**Installations annexes non situées sur la commune, mais dont les zones d'effets atteignent cette dernière :**

Néant

**Art. 2.** – Conformément à l'article R. 555-30 b) du code de l'environnement, les servitudes sont les suivantes, en fonction des zones d'effets :

**Servitude SUP1**, correspondant à la zone d'effets létaux (PEL) du phénomène dangereux de référence majorant au sens de l'article R555-10-1 du code de l'environnement :

La délivrance d'un permis de construire relatif à un établissement recevant du public susceptible de recevoir plus de 100 personnes ou à un immeuble de grande hauteur et son ouverture est subordonnée à la fourniture d'une analyse de compatibilité ayant reçu l'avis favorable du transporteur ou, en cas d'avis défavorable du transporteur, l'avis favorable du Préfet rendu au vu de l'expertise mentionnée au III de l'article R 555-31 du code de l'environnement.

L'analyse de compatibilité est établie conformément aux dispositions de l'arrêté ministériel du 5 mars 2014 modifié susvisé.

**Servitude SUP2**, correspondant à la zone d'effets létaux (PEL) du phénomène dangereux de référence réduit au sens de l'article R555-10-1 du code de l'environnement :

L'ouverture d'un établissement recevant du public susceptible de recevoir plus de 300 personnes ou d'un immeuble de grande hauteur est interdite.

**Servitude SUP3**, correspondant à la zone d'effets létaux significatifs (ELS) du phénomène dangereux de référence réduit au sens de l'article R555-10-1 du code de l'environnement :

L'ouverture d'un établissement recevant du public susceptible de recevoir plus de 100 personnes ou d'un immeuble de grande hauteur est interdite.

**Art. 3.** – Conformément à l'article R555-30-1 du code de l'environnement, le maire informe le transporteur de toute demande de permis de construire, de certificat d'urbanisme opérationnel ou de permis d'aménager concernant un projet situé dans l'une des zones définies à l'article 2.

**Art. 4.** – Les servitudes instituées par le présent arrêté sont annexées aux plans locaux d'urbanisme et aux cartes communales des communes concernées conformément aux articles L.151-43, L.153-60, L.161-1 et L163-10 du code de l'urbanisme.

**Art. 5.** – En application du R554-60 du code de l'environnement, le présent arrêté sera publié au recueil des actes administratifs et sur le site internet des Hautes-Pyrénées et adressé au maire de la commune de **Jarret**.

**Art. 6.** – Cet arrêté pourra faire l'objet d'un recours contentieux auprès du tribunal administratif de Pau dans un délai de 2 mois à compter de sa publication.

**Art. 7.** – Le Secrétaire Général de la Préfecture des Hautes-Pyrénées, le président de l'établissement public compétent ou le maire de la commune de **Jarret**, le Directeur Départemental des Hautes-Pyrénées, le Directeur Régional de l'Environnement, de l'Aménagement et du Logement Occitanie,

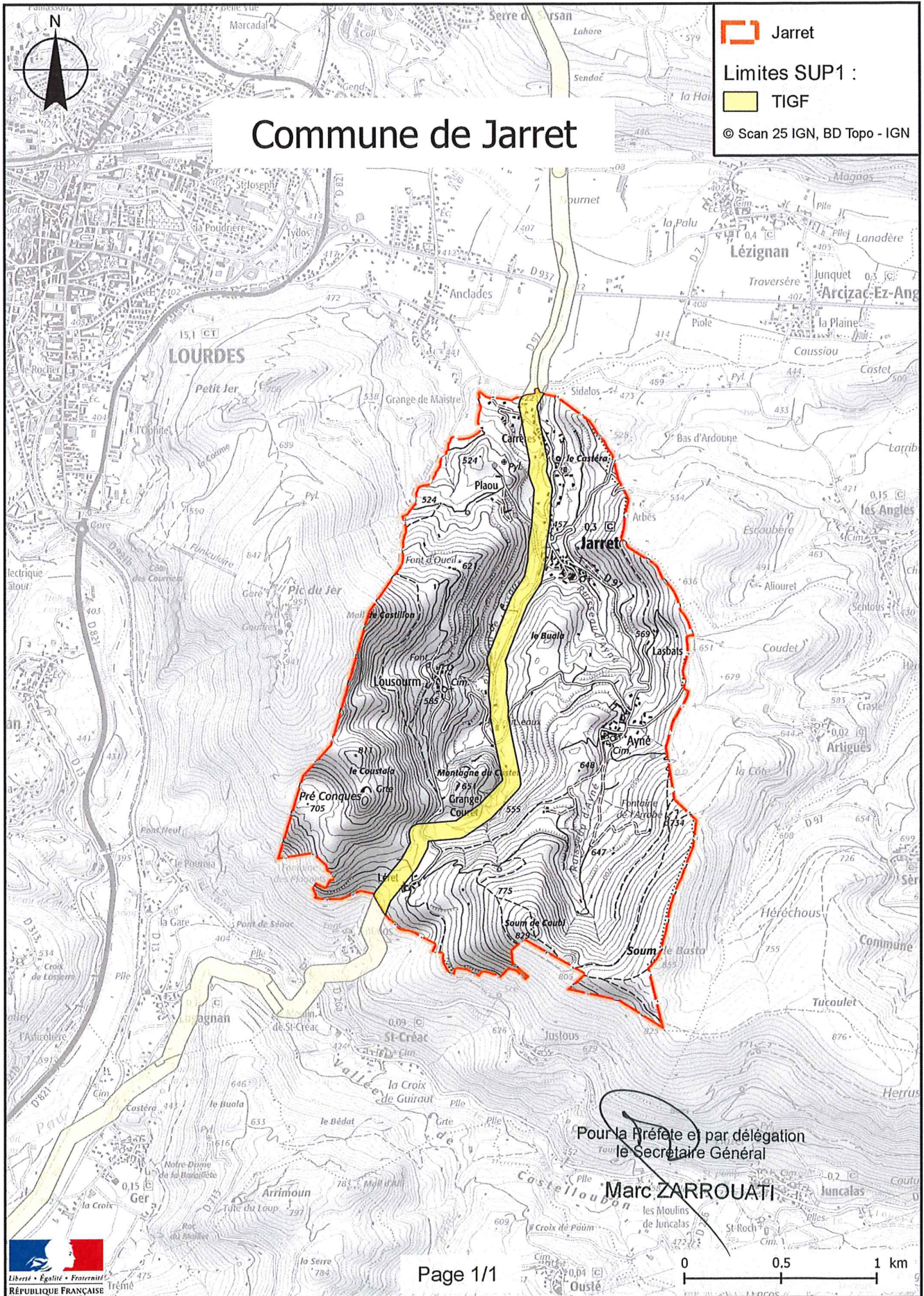
sont chargés chacun en ce qui le concerne de l'exécution du présent arrêté dont une copie leur sera adressée, ainsi qu'au Directeur Général de TIGF.

Tarbes, le **12 AVR. 2018**

Pour la Préfète et par délégation,  
Le Secrétaire Général,

Marc ZARROUATI

(1) La carte des servitudes d'utilité publique annexée au présent arrêté peut être consultée dans les services de la Préfecture des Hautes-Pyrénées et de la Direction Régionale de l'Environnement de l'Aménagement et du Logement Occitanie, ainsi que dans l'établissement public compétent ou la mairie de la commune concernée.





Préfecture Hautes-Pyrenees

65-2018-04-12-046

AP SUP julos



PRÉFÈTE DES HAUTES-PYRÉNÉES

Direction Régionale de l'Environnement,  
de l'Aménagement et du Logement

Direction des risques industriels

**ARRÊTÉ N°**  
**INSTITUANT DES SERVITUDES**  
**D'UTILITÉ PUBLIQUE**  
**prenant en compte la maîtrise des risques**  
**autour des canalisations de transport de gaz**  
**naturel ou assimilé, d'hydrocarbures et de**  
**produits chimiques**

**La préfète des Hautes-Pyrénées,**  
**Officier de la Légion d'Honneur,**  
**Officier de l'Ordre National du Mérite**

**Commune de Julos**

**Vu** le code de l'environnement, et notamment ses articles L. 555-16, R. 555-30 et R. 555-31 ;

**Vu** le code de l'urbanisme notamment ses articles L.101-2, L.132-1, L.132-2, L.151-1 et suivants, L.153-60, L.161-1 et suivants, L.163-10, R.431-16 ;

**Vu** le code de la construction et de l'habitation, notamment ses articles R. 122-22 et R. 123-46 ;

**Vu** l'arrêté du 5 mars 2014 modifié définissant les modalités d'application du chapitre V du titre V du livre V du code de l'environnement et portant règlement de la sécurité des canalisations de transport de gaz naturel ou assimilé, d'hydrocarbures et de produits chimiques ;

**Vu** l'étude de dangers du transporteur TIGF en date du 15/09/2014;

**Vu** le rapport de la Direction régionale de l'environnement, de l'aménagement et du logement de la région Occitanie, en date du 07/02/2018 ;

**Vu** l'avis émis par le Conseil départemental de l'environnement et des risques sanitaires et technologiques des Hautes-Pyrénées, le **22 MARS 2018** ;

**Considérant** que les canalisations de transport de gaz naturel ou assimilé, d'hydrocarbures et de produits chimiques, en service à la date de l'entrée en vigueur des articles R555-41 et suivants du code de l'environnement, doivent faire l'objet d'institution de servitudes d'utilité publique relatives à la maîtrise de l'urbanisation en raison des dangers et des inconvénients qu'elles présentent;

**Considérant** que selon l'article L 555-16 du code de l'environnement, les périmètres à l'intérieur desquels les dispositions en matière de maîtrise de l'urbanisation s'appliquent sont déterminés par les risques susceptibles d'être créés par une canalisation de transport en service, notamment les risques d'incendie, d'explosion ou d'émanation de produits toxiques, menaçant gravement la santé ou la sécurité des personnes;

**Sur** proposition du Secrétaire Général de la Préfecture des Hautes-Pyrénées ;

## ARRÊTE :

**Art. 1<sup>er</sup>.** – Des servitudes d'utilité publique sont instituées dans les zones d'effets générées par les phénomènes dangereux susceptibles de se produire sur les canalisations de transport décrites ci-après, conformément aux distances figurant dans les tableaux ci-dessous et reproduites sur la carte annexée <sup>(1)</sup> au présent arrêté.

Seules les distances SUP1 sont reproduites dans la carte annexée au présent arrêté. Les restrictions supplémentaires fixées par l'article 2 pour les projets d'urbanisme dont l'emprise atteint les SUP 2 ou 3 sont mises en œuvre dans le cadre de l'instruction de l'analyse de compatibilité obligatoire pour tout projet dont l'emprise atteint la SUP 1.

NOTA : Dans les tableaux ci-dessous :

- PMS : Pression Maximale de Service de la canalisation
- DN : Diamètre Nominal de la canalisation.
- Distances S.U.P. : Distances en mètres de part et d'autre de la canalisation définissant les limites des zones concernées par les servitudes d'utilité publique.

En cas d'écart entre les valeurs des distances SUP figurant dans les tableaux ci-dessous et la représentation cartographique des SUP telle qu'annexée au présent arrêté, les valeurs des tableaux font foi, appliquées au tracé réel des canalisations concernées.

**Nom de la commune : Julos**

**Code INSEE :65236**

### **CANALISATIONS DE TRANSPORT DE GAZ NATUREL EXPLOITÉE PAR LE TRANSPORTEUR :**

TIGF (Transport et Infrastructures Gaz France)

Espace Volta - 40 Avenue de l'Europe - CS 20522 - 64000 PAU

### **Ouvrages traversant la commune :**

Nom de la canalisation	PMS (bar)	DN	Longueur dans la commune (en mètres)	Implantation	Distances S.U.P. (en mètres de part et d'autre de la canalisation)		
					SUP1	SUP2	SUP3
65 - DN 150 OSSUN - GER	65.7	150	1887	ENTERRE	45	5	5
65 - DN 080-100 GRDF LOURDES SAUX	66.2	100	710	ENTERRE	25	5	5

### **Ouvrages ne traversant pas la commune, mais dont les zones d'effets atteignent cette dernière :**

Néant

**Installations annexes situées sur la commune :**

Néant

**Installations annexes non situées sur la commune, mais dont les zones d'effets atteignent cette dernière :**

Nom de l'installation	Distances S.U.P. en mètres (à partir de l'installation)		
	SUP1 (*)	SUP2	SUP3
PS-ADE, GRDF LOURDES SAUX	35	6	6

\* NOTA : Si la SUP1 du tracé adjacent est plus large que celle de l'installation annexe, c'est elle qui doit être prise en compte au droit de l'installation annexe.

**Art. 2.** – Conformément à l'article R. 555-30 b) du code de l'environnement, les servitudes sont les suivantes, en fonction des zones d'effets :

**Servitude SUP1, correspondant à la zone d'effets létaux (PEL) du phénomène dangereux de référence majorant au sens de l'article R555-10-1 du code de l'environnement :**

La délivrance d'un permis de construire relatif à un établissement recevant du public susceptible de recevoir plus de 100 personnes ou à un immeuble de grande hauteur et son ouverture est subordonnée à la fourniture d'une analyse de compatibilité ayant reçu l'avis favorable du transporteur ou, en cas d'avis défavorable du transporteur, l'avis favorable du Préfet rendu au vu de l'expertise mentionnée au III de l'article R 555-31 du code de l'environnement.

L'analyse de compatibilité est établie conformément aux dispositions de l'arrêté ministériel du 5 mars 2014 modifié susvisé.

**Servitude SUP2, correspondant à la zone d'effets létaux (PEL) du phénomène dangereux de référence réduit au sens de l'article R555-10-1 du code de l'environnement :**

L'ouverture d'un établissement recevant du public susceptible de recevoir plus de 300 personnes ou d'un immeuble de grande hauteur est interdite.

**Servitude SUP3, correspondant à la zone d'effets létaux significatifs (ELS) du phénomène dangereux de référence réduit au sens de l'article R555-10-1 du code de l'environnement :**

L'ouverture d'un établissement recevant du public susceptible de recevoir plus de 100 personnes ou d'un immeuble de grande hauteur est interdite.

**Art. 3.** – Conformément à l'article R555-30-1 du code de l'environnement, le maire informe le transporteur de toute demande de permis de construire, de certificat d'urbanisme opérationnel ou de permis d'aménager concernant un projet situé dans l'une des zones définies à l'article 2.

**Art. 4.** – Les servitudes instituées par le présent arrêté sont annexées aux plans locaux d'urbanisme et aux cartes communales des communes concernées conformément aux articles L.151-43, L.153-60, L.161-1 et L163-10 du code de l'urbanisme.

**Art. 5.** – En application du R554-60 du code de l'environnement, le présent arrêté sera publié au recueil des actes administratifs et sur le site internet des Hautes-Pyrénées et adressé au maire de la commune de **Julos**.

**Art. 6.** – Cet arrêté pourra faire l'objet d'un recours contentieux auprès du tribunal administratif de Pau dans un délai de 2 mois à compter de sa publication.

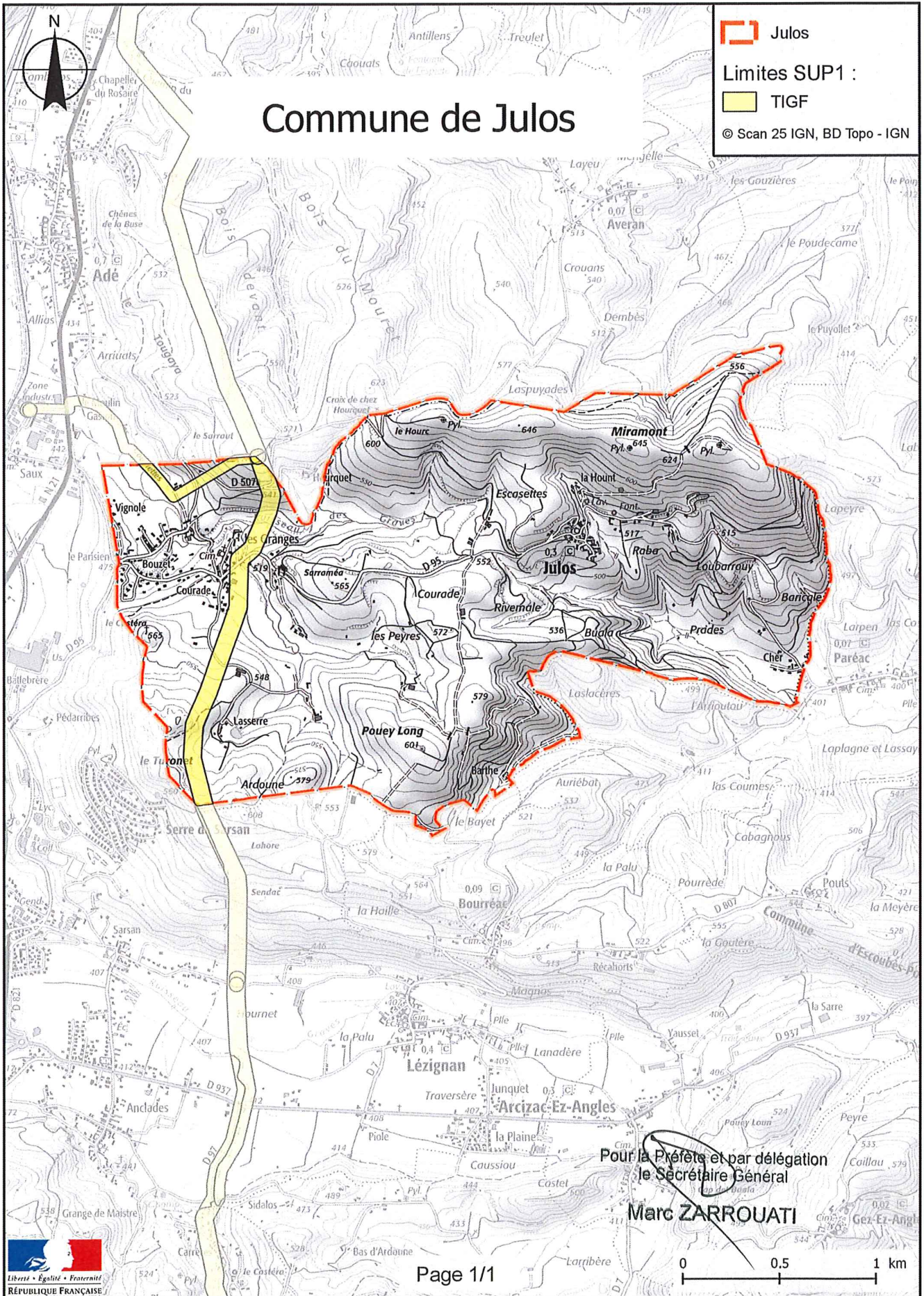
**Art. 7.** – Le Secrétaire Général de la Préfecture des Hautes-Pyrénées, le président de l'établissement public compétent ou le maire de la commune de **Julos**, le Directeur Départemental des Hautes-Pyrénées, le Directeur Régional de l'Environnement, de l'Aménagement et du Logement Occitanie, sont chargés chacun en ce qui le concerne de l'exécution du présent arrêté dont une copie leur sera adressée, ainsi qu'au Directeur Général de TIGF.

Tarbes, le **12 AVRIL 2018**

Pour la Préfète et par délégation,  
Le Secrétaire Général,

Marc ZARROUATI

(1) La carte des servitudes d'utilité publique annexée au présent arrêté peut être consultée dans les services de la Préfecture des Hautes-Pyrénées et de la Direction Régionale de l'Environnement de l'Aménagement et du Logement Occitanie, ainsi que dans l'établissement public compétent ou la mairie de la commune concernée.



Préfecture Hautes-Pyrenees

65-2018-04-12-047

AP SUP lamarque-pontacq



PRÉFÈTE DES HAUTES-PYRÉNÉES

Direction Régionale de l'Environnement,  
de l'Aménagement et du Logement

Direction des risques industriels

**ARRÊTÉ N°**  
**INSTITUANT DES SERVITUDES**  
**D'UTILITÉ PUBLIQUE**  
**prenant en compte la maîtrise des risques**  
**autour des canalisations de transport de gaz**  
**naturel ou assimilé, d'hydrocarbures et de**  
**produits chimiques**

**La préfète des Hautes-Pyrénées,**  
**Officier de la Légion d'Honneur,**  
**Officier de l'Ordre National du Mérite**

**Commune de Lamarque-Pontacq**

**Vu** le code de l'environnement, et notamment ses articles L. 555-16, R. 555-30 et R. 555-31 ;

**Vu** le code de l'urbanisme notamment ses articles L.101-2, L.132-1, L.132-2, L.151-1 et suivants, L.153-60, L.161-1 et suivants, L.163-10, R.431-16 ;

**Vu** le code de la construction et de l'habitation, notamment ses articles R. 122-22 et R. 123-46 ;

**Vu** l'arrêté du 5 mars 2014 modifié définissant les modalités d'application du chapitre V du titre V du livre V du code de l'environnement et portant règlement de la sécurité des canalisations de transport de gaz naturel ou assimilé, d'hydrocarbures et de produits chimiques ;

**Vu** l'étude de dangers du transporteur TIGF en date du 15/09/2014;

**Vu** le rapport de la Direction régionale de l'environnement, de l'aménagement et du logement de la région Occitanie, en date du 07/02/2018 ;

**Vu** l'avis émis par le Conseil départemental de l'environnement et des risques sanitaires et technologiques des Hautes-Pyrénées, le **22 MARS 2018** ;

**Considérant** que les canalisations de transport de gaz naturel ou assimilé, d'hydrocarbures et de produits chimiques, en service à la date de l'entrée en vigueur des articles R555-41 et suivants du code de l'environnement, doivent faire l'objet d'institution de servitudes d'utilité publique relatives à la maîtrise de l'urbanisation en raison des dangers et des inconvénients qu'elles présentent;

**Considérant** que selon l'article L 555-16 du code de l'environnement, les périmètres à l'intérieur desquels les dispositions en matière de maîtrise de l'urbanisation s'appliquent sont déterminés par les risques susceptibles d'être créés par une canalisation de transport en service, notamment les risques d'incendie, d'explosion ou d'émanation de produits toxiques, menaçant gravement la santé ou la sécurité des personnes;

**Sur** proposition du Secrétaire Général de la Préfecture des Hautes-Pyrénées ;



## ARRÊTE :

**Art. 1<sup>er</sup>.** – Des servitudes d'utilité publique sont instituées dans les zones d'effets générées par les phénomènes dangereux susceptibles de se produire sur les canalisations de transport décrites ci-après, conformément aux distances figurant dans les tableaux ci-dessous et reproduites sur la carte annexée <sup>(1)</sup> au présent arrêté.

Seules les distances SUP1 sont reproduites dans la carte annexée au présent arrêté. Les restrictions supplémentaires fixées par l'article 2 pour les projets d'urbanisme dont l'emprise atteint les SUP 2 ou 3 sont mises en œuvre dans le cadre de l'instruction de l'analyse de compatibilité obligatoire pour tout projet dont l'emprise atteint la SUP 1.

NOTA : Dans les tableaux ci-dessous :

- PMS : Pression Maximale de Service de la canalisation
- DN : Diamètre Nominal de la canalisation.
- Distances S.U.P. : Distances en mètres de part et d'autre de la canalisation définissant les limites des zones concernées par les servitudes d'utilité publique.

En cas d'écart entre les valeurs des distances SUP figurant dans les tableaux ci-dessous et la représentation cartographique des SUP telle qu'annexée au présent arrêté, les valeurs des tableaux font foi, appliquées au tracé réel des canalisations concernées.

**Nom de la commune : Lamarque-Pontacq**

**Code INSEE :65252**

### **CANALISATIONS DE TRANSPORT DE GAZ NATUREL EXPLOITÉE PAR LE TRANSPORTEUR :**

TIGF (Transport et Infrastructures Gaz France)

Espace Volta - 40 Avenue de l'Europe - CS 20522 - 64000 PAU

### **Ouvrages traversant la commune :**

Nom de la canalisation	PMS (bar)	DN	Longueur dans la commune (en mètres)	Implantation	Distances S.U.P. (en mètres de part et d'autre de la canalisation)		
					SUP1	SUP2	SUP3
65 - DN 350 SOUMOULOU OUEST-OSSUN	65.7	350	2190	ENTERRE	120	5	5

### **Ouvrages ne traversant pas la commune, mais dont les zones d'effets atteignent cette dernière :**

Nom de la canalisation	PMS (bar)	DN	Implantation	Distances S.U.P. en mètres (de part et d'autre de la canalisation)		
				SUP1	SUP2	SUP3
64 - DN 350 SOUMOULOU OUEST-OSSUN	65.7	350	ENTERRE	120	5	5

**Installations annexes situées sur la commune :**

Néant

**Installations annexes non situées sur la commune, mais dont les zones d'effets atteignent cette dernière :**

Néant

**Art. 2.** – Conformément à l'article R. 555-30 b) du code de l'environnement, les servitudes sont les suivantes, en fonction des zones d'effets :

**Servitude SUP1, correspondant à la zone d'effets létaux (PEL) du phénomène dangereux de référence majorant au sens de l'article R555-10-1 du code de l'environnement :**

La délivrance d'un permis de construire relatif à un établissement recevant du public susceptible de recevoir plus de 100 personnes ou à un immeuble de grande hauteur et son ouverture est subordonnée à la fourniture d'une analyse de compatibilité ayant reçu l'avis favorable du transporteur ou, en cas d'avis défavorable du transporteur, l'avis favorable du Préfet rendu au vu de l'expertise mentionnée au III de l'article R 555-31 du code de l'environnement.

L'analyse de compatibilité est établie conformément aux dispositions de l'arrêté ministériel du 5 mars 2014 modifié susvisé.

**Servitude SUP2, correspondant à la zone d'effets létaux (PEL) du phénomène dangereux de référence réduit au sens de l'article R555-10-1 du code de l'environnement :**

L'ouverture d'un établissement recevant du public susceptible de recevoir plus de 300 personnes ou d'un immeuble de grande hauteur est interdite.

**Servitude SUP3, correspondant à la zone d'effets létaux significatifs (ELS) du phénomène dangereux de référence réduit au sens de l'article R555-10-1 du code de l'environnement :**

L'ouverture d'un établissement recevant du public susceptible de recevoir plus de 100 personnes ou d'un immeuble de grande hauteur est interdite.

**Art. 3.** – Conformément à l'article R555-30-1 du code de l'environnement, le maire informe le transporteur de toute demande de permis de construire, de certificat d'urbanisme opérationnel ou de permis d'aménager concernant un projet situé dans l'une des zones définies à l'article 2.

**Art. 4.** – Les servitudes instituées par le présent arrêté sont annexées aux plans locaux d'urbanisme et aux cartes communales des communes concernées conformément aux articles L.151-43, L.153-60, L.161-1 et L163-10 du code de l'urbanisme.

**Art. 5.** – En application du R554-60 du code de l'environnement, le présent arrêté sera publié au recueil des actes administratifs et sur le site internet des Hautes-Pyrénées et adressé au maire de la commune de **Lamarque-Pontacq**.

**Art. 6.** – Cet arrêté pourra faire l'objet d'un recours contentieux auprès du tribunal administratif de Pau dans un délai de 2 mois à compter de sa publication.

**Art. 7.** – Le Secrétaire Général de la Préfecture des Hautes-Pyrénées, le président de l'établissement public compétent ou le maire de la commune de **Lamarque-Pontacq**, le Directeur Départemental des Hautes-Pyrénées, le Directeur Régional de l'Environnement, de l'Aménagement et du Logement Occitanie, sont chargés chacun en ce qui le concerne de l'exécution du présent arrêté dont une copie leur sera adressée, ainsi qu'au Directeur Général de TIGF.

Tarbes, le **12 AVR. 2018**

Pour la Préfète et par délégation,  
Le Secrétaire Général,

Marc ZARROUATI

(1) La carte des servitudes d'utilité publique annexée au présent arrêté peut être consultée dans les services de la Préfecture des Hautes-Pyrénées et de la Direction Régionale de l'Environnement de l'Aménagement et du Logement Occitanie, ainsi que dans l'établissement public compétent ou la mairie de la commune concernée.

Servitudes d'utilité publique autour des canalisations de transport de matières dangereuses

