









### Etude de dangers des digues de Pierrefitte Nestalas

Carte n° 4 : Venues d'eau dangereuses pour le scénario 2.2  
Défaillance fonctionnelle du système d'endiguement

#### Légende

-  Lit mineur
-  Tronçons de la digue
-  Localisation de la vanne
-  Zone protégée
-  Venues d'eau non dangereuses

#### Hauteurs d'eau - Q50 (m)

-  H < 0,50 m
-  0,50 m < H < 1 m
-  1 m < H < 2 m



Octobre 2021



Réalisé par : BPL

Vérifié par : JSA

#### Hypothèse du scénario

Non fermeture de la vanne de l'ouvrage EP Ø1000 sur le tronçon GC 40.4  
Modélisation réalisée pour la crue cinquantennale (Q50).