RESEAU PUBLIC DE TRANSPORT

DEPARTEMENT DES HAUTES-PYRENÉES (65)

COMMUNES DE
ARREAU ET CADEAC

Liaisons aéro-souterraines à 90 kV (exploitées à 63 kV)

Aure - St Lary (du poste d'Aure au pylône 84N)

Aure - Beyrède - Lannemezan (du poste d'Aure au pylône 84N Bis)

Coupes Types des ouvrages

Cotes en mm

RTE
Centre Développement & Ingénierie Toulouse
82, Chemin des Courses
BP 13731 - 31037 Toulouse cedex 1
TEL : 05.62.14.93.82

Liaisons Souterraines HTB
19 avenue Westphalie
78063 Saint Quentin en yvelines
Tél.: 01 80 61 50 00 - Fax: 01 39 41 68 00

Plan n° : T-TB-AUREEL31BEYRE-LSCO-AURE-BEYREDE-A	Date : 28/04/2020	Surface : 1.000x0.297=0.312m²

Nom du Fichier : T-TB-AUREEL31LBORDE-LSCO-AURE-BEYREDE-A.dwg

Planimétrie rattachée au système de coordonnées RGF 93 Projection LAMBERT 93

Date	Indice	Observations / Modifications	Mise à jour réalisée par		
			Entreprise	Dessinateur	Vérificateur
28/04/2020	A	Création du plan (liaisons 63 KV depuis le poste AURE)	BYES	AS	JDI

Légende:

PeT : Fourreaux PEHD - pose en trèfle
PeNRe : Fourreaux PEHD - pose en nappe renforcée

COUPE PeT double

Coupe Fourreaux PEHD
Pose en trèfle - ouvrage double

Echelle 1/10

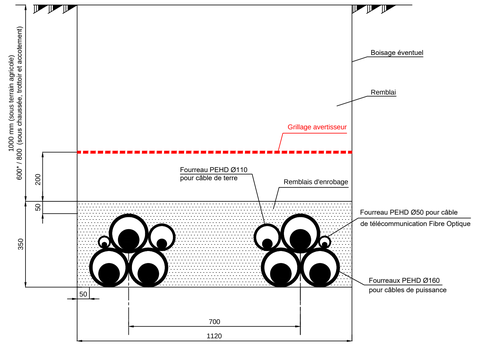

AURE - BEYREDES (P84N) AURE - SAINT-LARY (P84NBis)

(*) si aucun règlement local ne l'interdit

COUPE PeT simple

Coupe Fourreaux PEHD
Pose en trèfle - ouvrage simple

Echelle 1/10

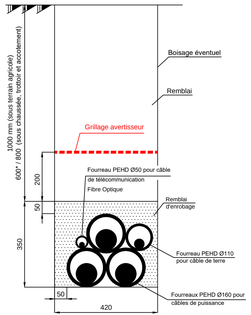

COUPE PeNRe double

Coupe Fourreaux PEHD enrobés béton
Ouvrage faible profondeur nappe renforcé

Echelle 1/10

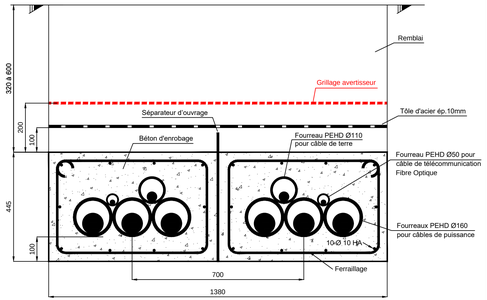

AURE - BEYREDES (P84N) AURE - SAINT-LARY (P84NBis)