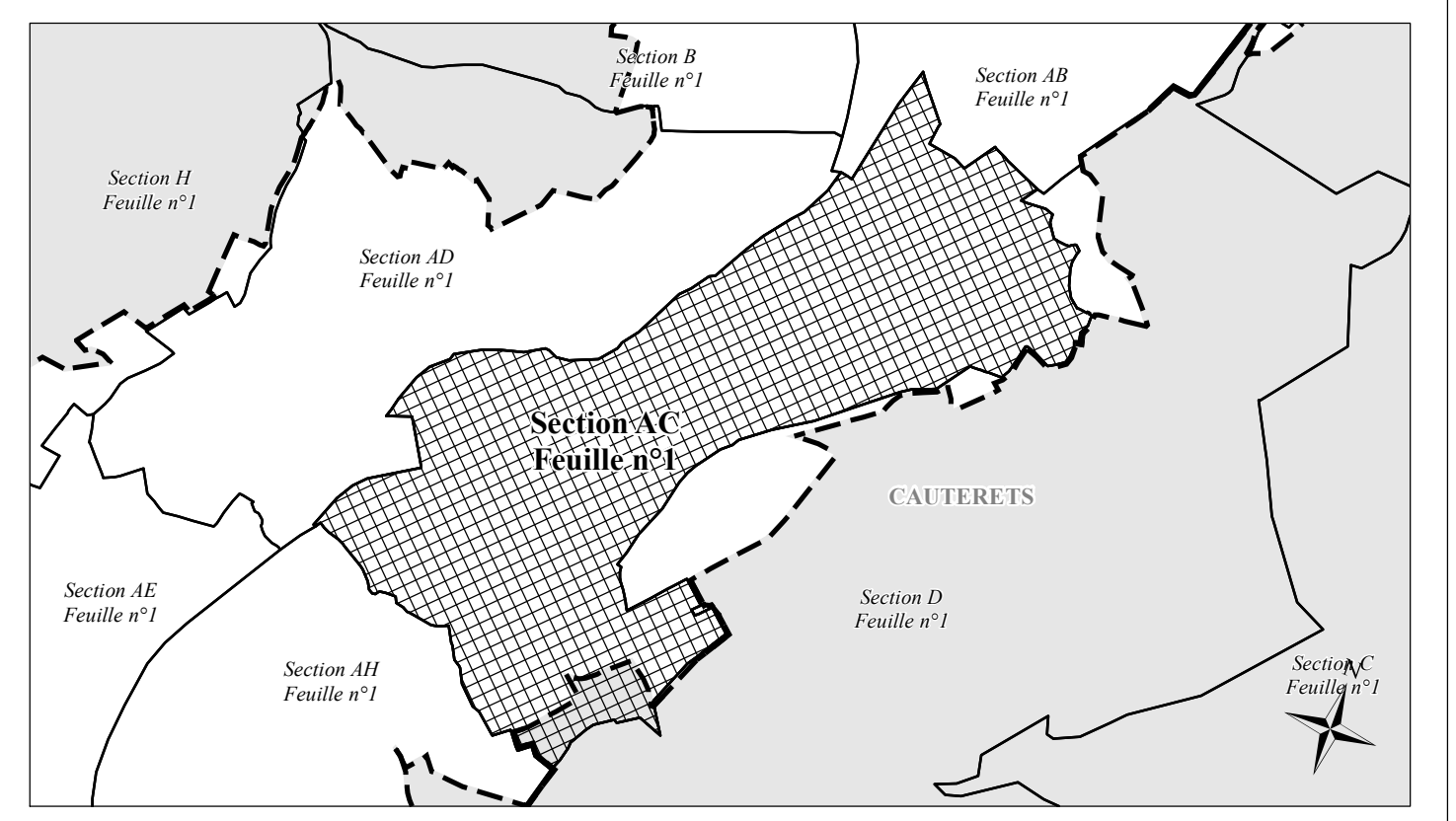

















**Département des Hautes-Pyrénées**  
**PRÉFET DES HAUTES-PYRÉNÉES**  
 Cauterets  
 Hautes-Pyrénées  
**Projet de site classé**  
**bassin du gave de Cauterets**  
**Commune de Cauterets**  
**Section - 000-AC, feuille 1**



- Légende de la carte**
-  Limites de sections cadastrales
  -  Limites parcelaires
  -  Limite du projet de site classé du bassin du gave de Cauterets
  -  Projet de site classé du bassin du gave de Cauterets
  -  Bâtiments
- Légende du cartouche**
-  Communes
  -  Limites de sections cadastrales
  -  Section représentée sur la carte
  -  Limite du projet de site classé du bassin du gave de Cauterets
  -  Projet de site classé du bassin du gave de Cauterets
  -  Frontière



Projection : RGF93 - Lambert93  
 Carroyage : RGF93 - Lambert93 (Km)  
 Sources : DGFIP - ETALAB (Mésisme Novembre 2020)  
 Données : DREAL Occitanie 2021  
 Projet : 2021-04-01 Cauterets.mod / DREAL Occitanie 2021

**1 : 1000<sup>ème</sup>** au format Arch E  
 0 25 50 100 Mètres