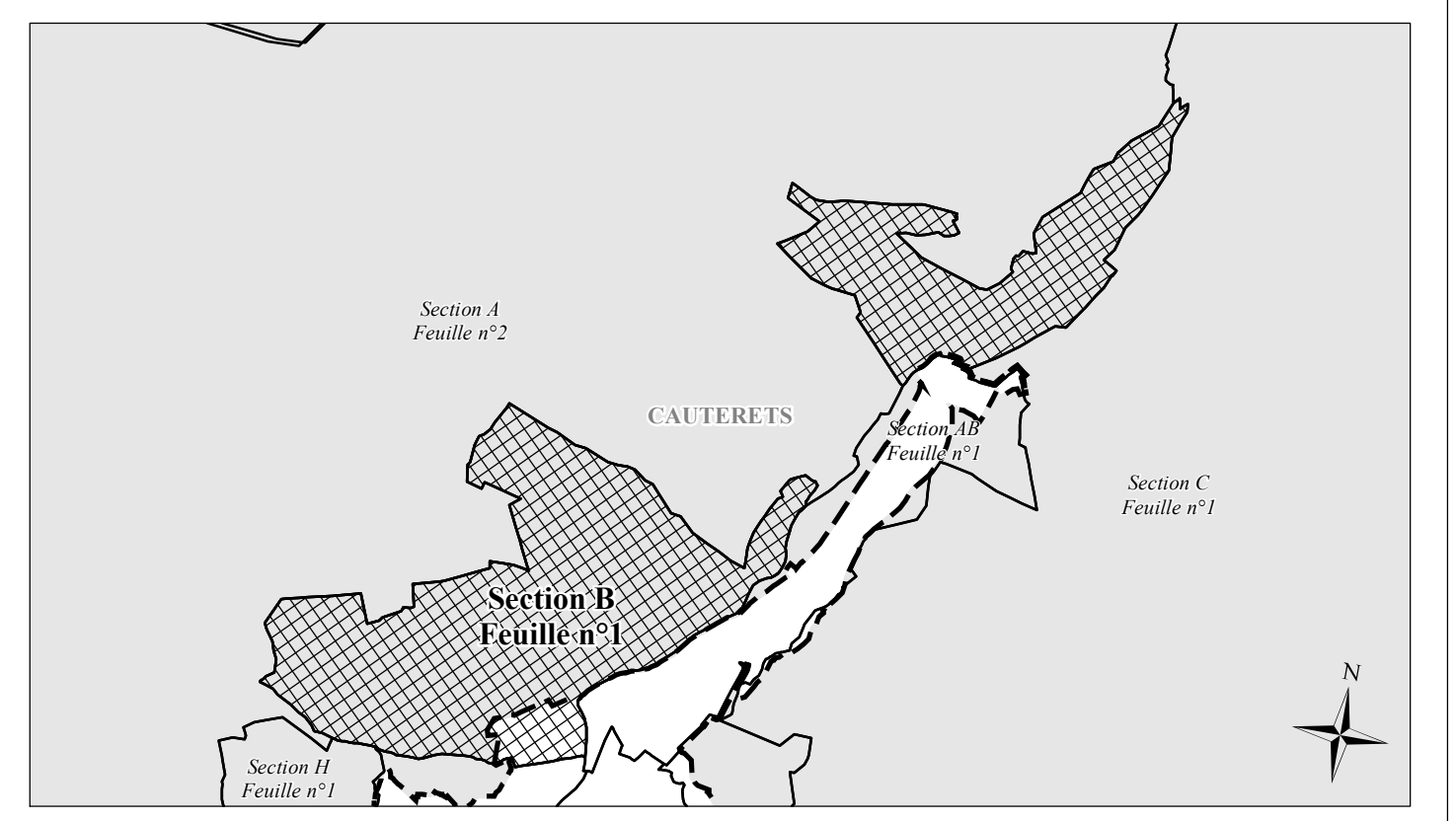













Département des Hautes-Pyrénées
PRÉFET DES HAUTES-PYRÉNÉES
 Commune de Cauterets
Projet de site classé
bassin du gave de Cauterets
 Commune de Cauterets
 Section - 000-08, feuille 1



- Légende de la carte**
-  Limites de sections cadastrales
 -  Limites parcellaires
 -  Limite du projet de site classé du bassin du gave de Cauterets
 -  Projet de site classé du bassin du gave de Cauterets
 -  Bâtiments
- Légende du cartouche**
-  Communes
 -  Limites de sections cadastrales
 -  Section représentée sur la carte
 -  Limite du projet de site classé du bassin du gave de Cauterets
 -  Projet de site classé du bassin du gave de Cauterets
 -  Frontière



Projection : RGF93 - Lambert93
 Carroyage : RGF93 - Lambert93 (Km)
 0 62.5 125 250 Mètres
 Sources : DGFiP - ETALAB (Mésisme Novembre 2020)
 Données : DREAL Occitanie 2021
 Projet : 2021-04-01 Cauteret.mod / DREAL Occitanie 2021
1 : 2500^{ème} au format Arch E