
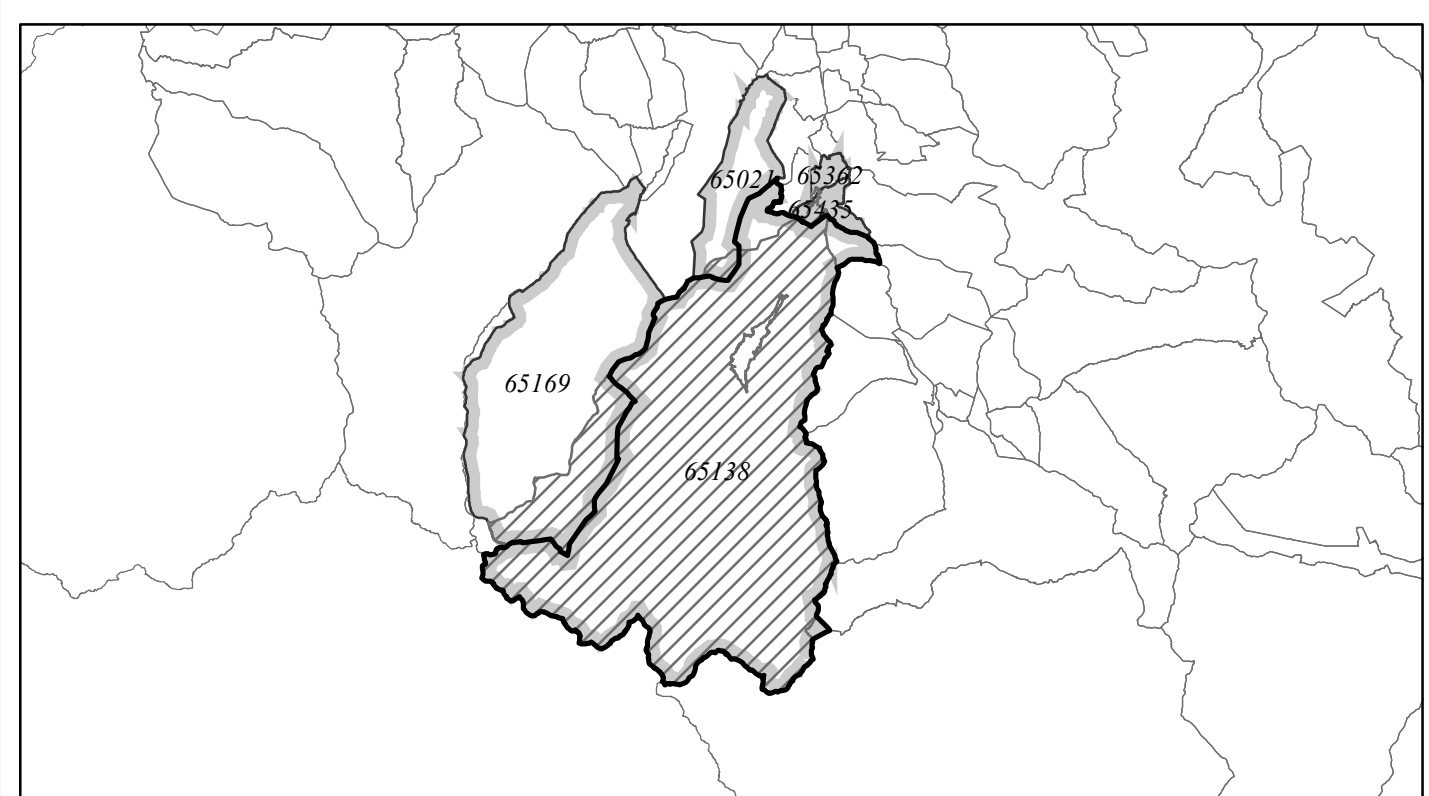













Département des Hautes-Pyrénées
Préfet DES HAUTES-PYRÉNÉES
 Département des Hautes-Pyrénées
 Préfet


Commune de CAUTERETS
 Mairie

Projet de site classé
bassin du gave de Cauterets
 Tableau d'assemblage Commune de CAUTERETS



<p>Légende de la carte</p> <ul style="list-style-type: none">  Limites communales  Limites de feuilles cadastrales  Projet de site classé du bassin du gave de Cauterets  Limite du projet de site classé du bassin du gave de Cauterets  Bâsis  Cours d'eau / Lac  Routes  Frontière 	<p>Légende du cartouche</p> <ul style="list-style-type: none">  Limites communales  Projet de site classé du bassin du gave de Cauterets  Commune représentée sur le plan  Communes concernées par le projet
--	---

Projection : RGF93 - Lambert93
 Carroyage : RGF93 - Lambert93 (Km)
 0 500 1 000 2 000
 Mètres

Sources : DGFIP - ETALAB (Mléisme Novembre 2020)
 Habillage 68D TOPO62020
 Document : 2021-03-29 TA_Arch-E.mxd / DREAL Occitanie 2021

