



Liberté • Égalité • Fraternité
RÉPUBLIQUE FRANÇAISE

HAUTES-PYRÉNÉES

RECUEIL DES ACTES
ADMINISTRATIFS
N°65-2018-035

PUBLIÉ LE 19 AVRIL 2018

Sommaire

Préfecture Hautes-Pyrenees

65-2018-04-12-048 - AP SUP lanespede (5 pages)	Page 3
65-2018-04-12-049 - AP SUP lanne (5 pages)	Page 9
65-2018-04-12-050 - AP SUP larreule (5 pages)	Page 15
65-2018-04-12-051 - AP SUP lau-balagnas (5 pages)	Page 21
65-2018-04-12-052 - AP SUP lezignan (5 pages)	Page 27
65-2018-04-12-053 - AP SUP lhez (5 pages)	Page 33
65-2018-04-12-054 - AP SUP loubajac (5 pages)	Page 39
65-2018-04-12-055 - AP SUP louey (5 pages)	Page 45
65-2018-04-12-056 - AP SUP lourdes (5 pages)	Page 51
65-2018-04-12-057 - AP SUP loures-barousse (5 pages)	Page 57
65-2018-04-12-058 - AP SUP luc (5 pages)	Page 63
65-2018-04-12-059 - AP SUP lugagnan (5 pages)	Page 69
65-2018-04-12-060 - AP SUP lutilhous (5 pages)	Page 75
65-2018-04-12-061 - AP SUP mascaras (5 pages)	Page 81

Préfecture Hautes-Pyrenees

65-2018-04-12-048

AP SUP lanespede



Liberté • Égalité • Fraternité
RÉPUBLIQUE FRANÇAISE

PRÉFÈTE DES HAUTES-PYRÉNÉES

Direction Régionale de l'Environnement,
de l'Aménagement et du Logement

Direction des risques industriels

**ARRÊTÉ N°
INSTITUANT DES SERVITUDES
D'UTILITÉ PUBLIQUE**

**prenant en compte la maîtrise des risques
autour des canalisations de transport de gaz
naturel ou assimilé, d'hydrocarbures et de
produits chimiques**

**La préfète des Hautes-Pyrénées,
Officier de la Légion d'Honneur,
Officier de l'Ordre National du Mérite**

Commune de Lanespède

Vu le code de l'environnement, et notamment ses articles L. 555-16, R. 555-30 et R. 555-31 ;

Vu le code de l'urbanisme notamment ses articles L.101-2, L.132-1, L.132-2, L.151-1 et suivants, L.153-60, L.161-1 et suivants, L.163-10, R.431-16 ;

Vu le code de la construction et de l'habitation, notamment ses articles R. 122-22 et R. 123-46 ;

Vu l'arrêté du 5 mars 2014 modifié définissant les modalités d'application du chapitre V du titre V du livre V du code de l'environnement et portant règlement de la sécurité des canalisations de transport de gaz naturel ou assimilé, d'hydrocarbures et de produits chimiques ;

Vu l'étude de dangers du transporteur TIGF en date du 15/09/2014;

Vu le rapport de la Direction régionale de l'environnement, de l'aménagement et du logement de la région Occitanie, en date du 07/02/2018 ;

Vu l'avis émis par le Conseil départemental de l'environnement et des risques sanitaires et technologiques des Hautes-Pyrénées, le **22 MARS 2018** ;

Considérant que les canalisations de transport de gaz naturel ou assimilé, d'hydrocarbures et de produits chimiques, en service à la date de l'entrée en vigueur des articles R555-41 et suivants du code de l'environnement, doivent faire l'objet d'institution de servitudes d'utilité publique relatives à la maîtrise de l'urbanisation en raison des dangers et des inconvénients qu'elles présentent;

Considérant que selon l'article L 555-16 du code de l'environnement, les périmètres à l'intérieur desquels les dispositions en matière de maîtrise de l'urbanisation s'appliquent sont déterminés par les risques susceptibles d'être créés par une canalisation de transport en service, notamment les risques d'incendie, d'explosion ou d'émanation de produits toxiques, menaçant gravement la santé ou la sécurité des personnes;

Sur proposition du Secrétaire Général de la Préfecture des Hautes-Pyrénées ;

ARRÊTE :

Art. 1^{er}. – Des servitudes d'utilité publique sont instituées dans les zones d'effets générées par les phénomènes dangereux susceptibles de se produire sur les canalisations de transport décrites ci-après, conformément aux distances figurant dans les tableaux ci-dessous et reproduites sur la carte annexée ⁽¹⁾ au présent arrêté.

Seules les distances SUP1 sont reproduites dans la carte annexée au présent arrêté. Les restrictions supplémentaires fixées par l'article 2 pour les projets d'urbanisme dont l'emprise atteint les SUP 2 ou 3 sont mises en œuvre dans le cadre de l'instruction de l'analyse de compatibilité obligatoire pour tout projet dont l'emprise atteint la SUP 1.

NOTA : Dans les tableaux ci-dessous :

- PMS : Pression Maximale de Service de la canalisation
- DN : Diamètre Nominal de la canalisation.
- Distances S.U.P. : Distances en mètres de part et d'autre de la canalisation définissant les limites des zones concernées par les servitudes d'utilité publique.

En cas d'écart entre les valeurs des distances SUP figurant dans les tableaux ci-dessous et la représentation cartographique des SUP telle qu'annexée au présent arrêté, les valeurs des tableaux font foi, appliquées au tracé réel des canalisations concernées.

Nom de la commune : Lanespède

Code INSEE :65256

CANALISATIONS DE TRANSPORT DE GAZ NATUREL EXPLOITÉE PAR LE TRANSPORTEUR :

TIGF (Transport et Infrastructures Gaz France)

Espace Volta - 40 Avenue de l'Europe - CS 20522 - 64000 PAU

Ouvrages traversant la commune :

Néant

Ouvrages ne traversant pas la commune, mais dont les zones d'effets atteignent cette dernière :

Nom de la canalisation	PMS (bar)	DN	Implantation	Distances S.U.P. en mètres (de part et d'autre de la canalisation)		
				SUP1	SUP2	SUP3
65 - DN 300 RICAUD-LANNEMEZAN	66.2	300	ENTERRE	95	5	5

Installations annexes situées sur la commune :

Néant

Installations annexes non situées sur la commune, mais dont les zones d'effets atteignent cette dernière :

Néant

Art. 2. – Conformément à l'article R. 555-30 b) du code de l'environnement, les servitudes sont les suivantes, en fonction des zones d'effets :

Servitude SUP1, correspondant à la zone d'effets létaux (PEL) du phénomène dangereux de référence majorant au sens de l'article R555-10-1 du code de l'environnement :

La délivrance d'un permis de construire relatif à un établissement recevant du public susceptible de recevoir plus de 100 personnes ou à un immeuble de grande hauteur et son ouverture est subordonnée à la fourniture d'une analyse de compatibilité ayant reçu l'avis favorable du transporteur ou, en cas d'avis défavorable du transporteur, l'avis favorable du Préfet rendu au vu de l'expertise mentionnée au III de l'article R 555-31 du code de l'environnement.

L'analyse de compatibilité est établie conformément aux dispositions de l'arrêté ministériel du 5 mars 2014 modifié susvisé.

Servitude SUP2, correspondant à la zone d'effets létaux (PEL) du phénomène dangereux de référence réduit au sens de l'article R555-10-1 du code de l'environnement :

L'ouverture d'un établissement recevant du public susceptible de recevoir plus de 300 personnes ou d'un immeuble de grande hauteur est interdite.

Servitude SUP3, correspondant à la zone d'effets létaux significatifs (ELS) du phénomène dangereux de référence réduit au sens de l'article R555-10-1 du code de l'environnement :

L'ouverture d'un établissement recevant du public susceptible de recevoir plus de 100 personnes ou d'un immeuble de grande hauteur est interdite.

Art. 3. – Conformément à l'article R555-30-1 du code de l'environnement, le maire informe le transporteur de toute demande de permis de construire, de certificat d'urbanisme opérationnel ou de permis d'aménager concernant un projet situé dans l'une des zones définies à l'article 2.

Art. 4. – Les servitudes instituées par le présent arrêté sont annexées aux plans locaux d'urbanisme et aux cartes communales des communes concernées conformément aux articles L.151-43, L.153-60, L.161-1 et L163-10 du code de l'urbanisme.

Art. 5. – En application du R554-60 du code de l'environnement, le présent arrêté sera publié au recueil des actes administratifs et sur le site internet des Hautes-Pyrénées et adressé au maire de la commune de **Lanespède**.

Art. 6. – Cet arrêté pourra faire l'objet d'un recours contentieux auprès du tribunal administratif de Pau dans un délai de 2 mois à compter de sa publication.

Art. 7. – Le Secrétaire Général de la Préfecture des Hautes-Pyrénées, le président de l'établissement public compétent ou le maire de la commune de **Lanespède**, le Directeur Départemental des Hautes-Pyrénées, le Directeur Régional de l'Environnement, de l'Aménagement et du Logement

Occitanie, sont chargés chacun en ce qui le concerne de l'exécution du présent arrêté dont une copie leur sera adressée, ainsi qu'au Directeur Général de TIGF.

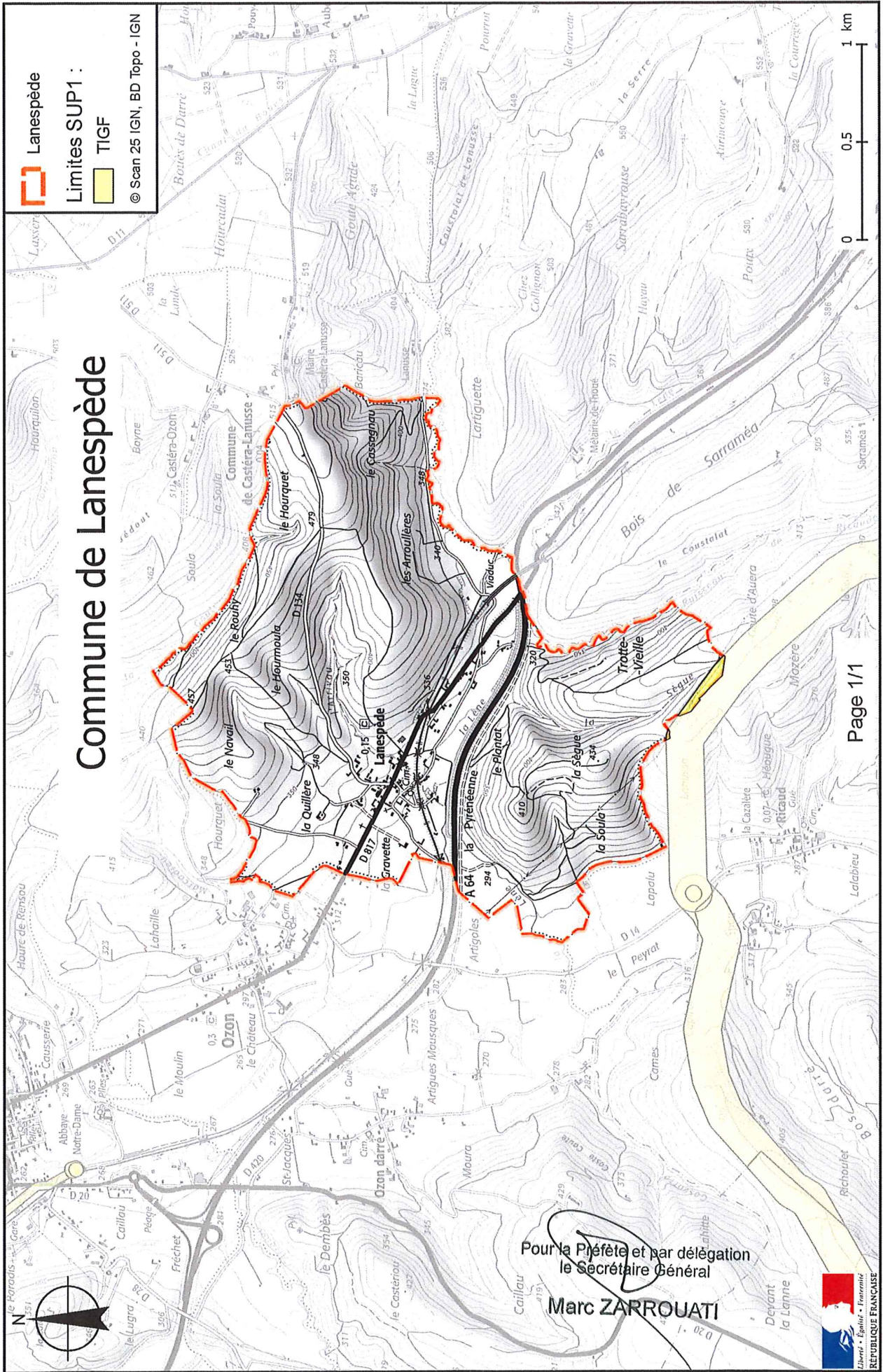
Tarbes, le **12 AVR. 2018**

Pour la ~~Préfète~~ et par délégation,
Le ~~Secrétaire~~ Général,

Marc ZARROUATI

(1) La carte des servitudes d'utilité publique annexée au présent arrêté peut être consultée dans les services de la Préfecture des Hautes-Pyrénées et de la Direction Régionale de l'Environnement de l'Aménagement et du Logement Occitanie, ainsi que dans l'établissement public compétent ou la mairie de la commune concernée.

Servitudes d'utilité publique autour des canalisations de transport de matières dangereuses



Préfecture Hautes-Pyrenees

65-2018-04-12-049

AP SUP lanne



PRÉFÈTE DES HAUTES-PYRÉNÉES

Direction Régionale de l'Environnement,
de l'Aménagement et du Logement

Direction des risques industriels

ARRÊTÉ N°
INSTITUANT DES SERVITUDES
D'UTILITÉ PUBLIQUE

prenant en compte la maîtrise des risques
autour des canalisations de transport de gaz
naturel ou assimilé, d'hydrocarbures et de
produits chimiques

La préfète des Hautes-Pyrénées,
Officier de la Légion d'Honneur,
Officier de l'Ordre National du Mérite

Commune de Lanne

Vu le code de l'environnement, et notamment ses articles L. 555-16, R. 555-30 et R. 555-31 ;

Vu le code de l'urbanisme notamment ses articles L.101-2, L.132-1, L.132-2, L.151-1 et suivants, L.153-60, L.161-1 et suivants, L.163-10, R.431-16 ;

Vu le code de la construction et de l'habitation, notamment ses articles R. 122-22 et R. 123-46 ;

Vu l'arrêté du 5 mars 2014 modifié définissant les modalités d'application du chapitre V du titre V du livre V du code de l'environnement et portant règlement de la sécurité des canalisations de transport de gaz naturel ou assimilé, d'hydrocarbures et de produits chimiques ;

Vu l'étude de dangers du transporteur TIGF en date du 15/09/2014;

Vu le rapport de la Direction régionale de l'environnement, de l'aménagement et du logement de la région Occitanie, en date du 07/02/2018 ;

Vu l'avis émis par le Conseil départemental de l'environnement et des risques sanitaires et technologiques des Hautes-Pyrénées, le **22 MARS 2018** ;

Considérant que les canalisations de transport de gaz naturel ou assimilé, d'hydrocarbures et de produits chimiques, en service à la date de l'entrée en vigueur des articles R555-41 et suivants du code de l'environnement, doivent faire l'objet d'institution de servitudes d'utilité publique relatives à la maîtrise de l'urbanisation en raison des dangers et des inconvénients qu'elles présentent;

Considérant que selon l'article L 555-16 du code de l'environnement, les périmètres à l'intérieur desquels les dispositions en matière de maîtrise de l'urbanisation s'appliquent sont déterminés par les risques susceptibles d'être créés par une canalisation de transport en service, notamment les risques d'incendie, d'explosion ou d'émanation de produits toxiques, menaçant gravement la santé ou la sécurité des personnes;

Sur proposition du Secrétaire Général de la Préfecture des Hautes-Pyrénées ;

ARRÊTE :

Art. 1^{er}. – Des servitudes d'utilité publique sont instituées dans les zones d'effets générées par les phénomènes dangereux susceptibles de se produire sur les canalisations de transport décrites ci-après, conformément aux distances figurant dans les tableaux ci-dessous et reproduites sur la carte annexée ⁽¹⁾ au présent arrêté.

Seules les distances SUP1 sont reproduites dans la carte annexée au présent arrêté. Les restrictions supplémentaires fixées par l'article 2 pour les projets d'urbanisme dont l'emprise atteint les SUP 2 ou 3 sont mises en œuvre dans le cadre de l'instruction de l'analyse de compatibilité obligatoire pour tout projet dont l'emprise atteint la SUP 1.

NOTA : Dans les tableaux ci-dessous :

- PMS : Pression Maximale de Service de la canalisation
- DN : Diamètre Nominal de la canalisation.
- Distances S.U.P. : Distances en mètres de part et d'autre de la canalisation définissant les limites des zones concernées par les servitudes d'utilité publique.

En cas d'écart entre les valeurs des distances SUP figurant dans les tableaux ci-dessous et la représentation cartographique des SUP telle qu'annexée au présent arrêté, les valeurs des tableaux font foi, appliquées au tracé réel des canalisations concernées.

Nom de la commune : Lanne

Code INSEE :65257

CANALISATIONS DE TRANSPORT DE GAZ NATUREL EXPLOITÉE PAR LE TRANSPORTEUR :

TIGF (Transport et Infrastructures Gaz France)

Espace Volta - 40 Avenue de l'Europe - CS 20522 - 64000 PAU

Ouvrages traversant la commune :

Nom de la canalisation	PMS (bar)	DN	Longueur dans la commune (en mètres)	Implantation	Distances S.U.P. (en mètres de part et d'autre de la canalisation)		
					SUP1	SUP2	SUP3
65 - DN 080 GrDF LANNE	66.2	80	36	ENTERRE	15	5	5
65 - DN 350 OSSUN - BERNAC DEBAT	65.7	350	2788	ENTERRE	120	5	5
65 - DN 150 OSSUN - GER	65.7	150	463	ENTERRE	45	5	5
65 - DN 100 OSSUN-LOUEY	13.1	100	2122	ENTERRE	10	5	5

Ouvrages ne traversant pas la commune, mais dont les zones d'effets atteignent cette dernière :

Néant

Installations annexes situées sur la commune :

Nom de l'installation	Distances S.U.P. en mètres (à partir de l'installation)		
	SUP1 (*)	SUP2	SUP3
PL-GRDF LANNE	35	6	6
RO-SECURITE GRDF LANNE	35	6	6

* NOTA : Si la SUP1 du tracé adjacent est plus large que celle de l'installation annexe, c'est elle qui doit être prise en compte au droit de l'installation annexe.

Installations annexes non situées sur la commune, mais dont les zones d'effets atteignent cette dernière :

Néant

Art. 2. – Conformément à l'article R. 555-30 b) du code de l'environnement, les servitudes sont les suivantes, en fonction des zones d'effets :

Servitude SUP1, correspondant à la zone d'effets létaux (PEL) du phénomène dangereux de référence majorant au sens de l'article R555-10-1 du code de l'environnement :

La délivrance d'un permis de construire relatif à un établissement recevant du public susceptible de recevoir plus de 100 personnes ou à un immeuble de grande hauteur et son ouverture est subordonnée à la fourniture d'une analyse de compatibilité ayant reçu l'avis favorable du transporteur ou, en cas d'avis défavorable du transporteur, l'avis favorable du Préfet rendu au vu de l'expertise mentionnée au III de l'article R 555-31 du code de l'environnement.

L'analyse de compatibilité est établie conformément aux dispositions de l'arrêté ministériel du 5 mars 2014 modifié susvisé.

Servitude SUP2, correspondant à la zone d'effets létaux (PEL) du phénomène dangereux de référence réduit au sens de l'article R555-10-1 du code de l'environnement :

L'ouverture d'un établissement recevant du public susceptible de recevoir plus de 300 personnes ou d'un immeuble de grande hauteur est interdite.

Servitude SUP3, correspondant à la zone d'effets létaux significatifs (ELS) du phénomène dangereux de référence réduit au sens de l'article R555-10-1 du code de l'environnement :

L'ouverture d'un établissement recevant du public susceptible de recevoir plus de 100 personnes ou d'un immeuble de grande hauteur est interdite.

Art. 3. – Conformément à l'article R555-30-1 du code de l'environnement, le maire informe le transporteur de toute demande de permis de construire, de certificat d'urbanisme opérationnel ou de permis d'aménager concernant un projet situé dans l'une des zones définies à l'article 2.

Art. 4. – Les servitudes instituées par le présent arrêté sont annexées aux plans locaux d'urbanisme et aux cartes communales des communes concernées conformément aux articles L.151-43, L.153-60, L.161-1 et L163-10 du code de l'urbanisme.

Art. 5. – En application du R554-60 du code de l'environnement, le présent arrêté sera publié au recueil des actes administratifs et sur le site internet des Hautes-Pyrénées et adressé au maire de la commune de **Lanne**.

Art. 6. – Cet arrêté pourra faire l'objet d'un recours contentieux auprès du tribunal administratif de Pau dans un délai de 2 mois à compter de sa publication.

Art. 7. – Le Secrétaire Général de la Préfecture des Hautes-Pyrénées, le président de l'établissement public compétent ou le maire de la commune de **Lanne**, le Directeur Départemental des Hautes-Pyrénées, le Directeur Régional de l'Environnement, de l'Aménagement et du Logement Occitanie, sont chargés chacun en ce qui le concerne de l'exécution du présent arrêté dont une copie leur sera adressée, ainsi qu'au Directeur Général de TIGF.

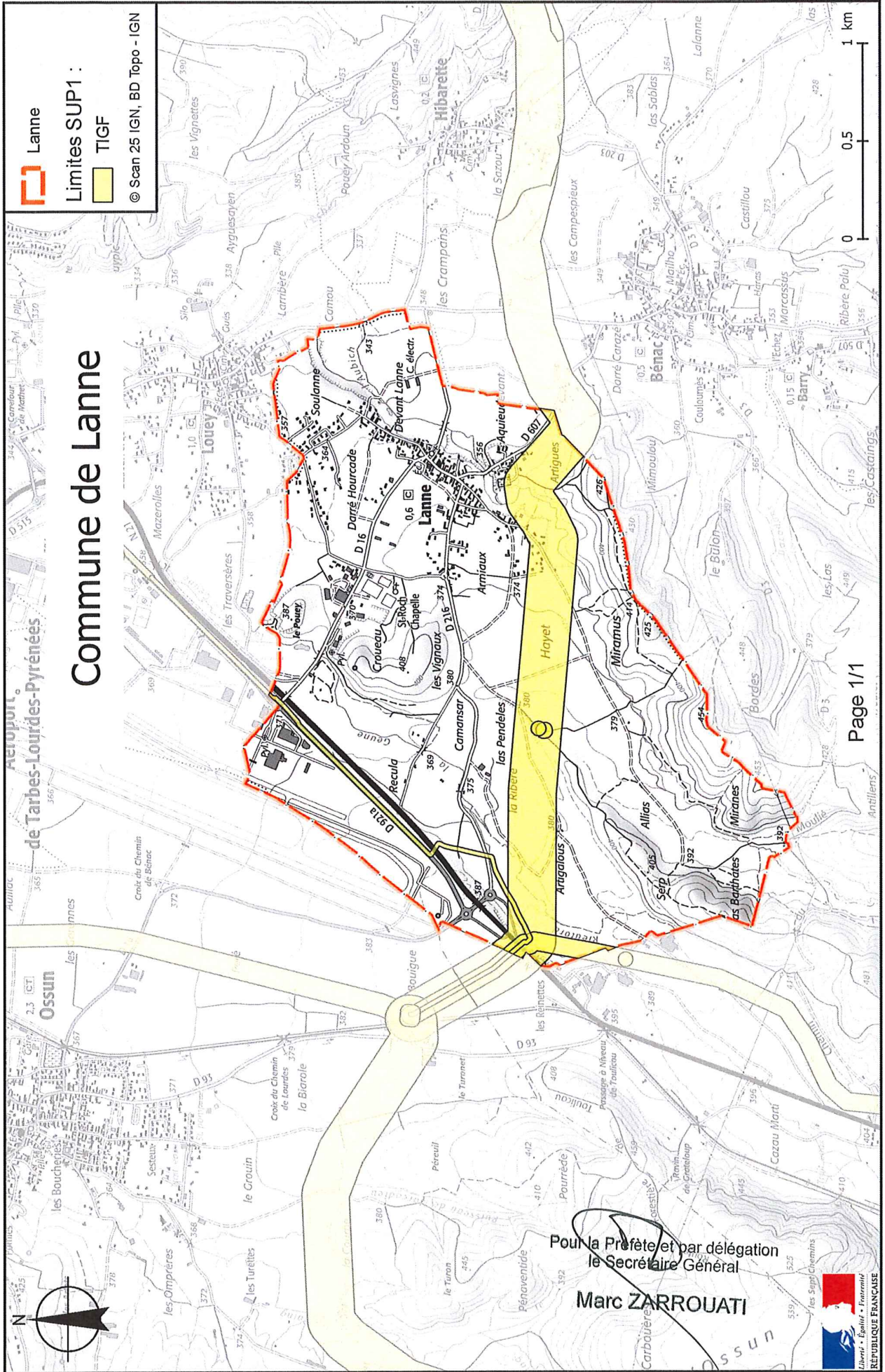
Tarbes, le **12 AVR. 2018**

Pour la Préfète et par délégation,
Le Secrétaire Général,

Marc ZARROUATI

(1) La carte des servitudes d'utilité publique annexée au présent arrêté peut être consultée dans les services de la Préfecture des Hautes-Pyrénées et de la Direction Régionale de l'Environnement de l'Aménagement et du Logement Occitanie, ainsi que dans l'établissement public compétent ou la mairie de la commune concernée.

Servitudes d'utilité publique autour des canalisations de transport de matières dangereuses



Préfecture Hautes-Pyrenees

65-2018-04-12-050

AP SUP larreule



Liberté • Égalité • Fraternité
RÉPUBLIQUE FRANÇAISE

PRÉFÈTE DES HAUTES-PYRÉNÉES

Direction Régionale de l'Environnement,
de l'Aménagement et du Logement

Direction des risques industriels

**ARRÊTÉ N°
INSTITUANT DES SERVITUDES
D'UTILITÉ PUBLIQUE**

**prenant en compte la maîtrise des risques
autour des canalisations de transport de gaz
naturel ou assimilé, d'hydrocarbures et de
produits chimiques**

**La préfète des Hautes-Pyrénées,
Officier de la Légion d'Honneur,
Officier de l'Ordre National du Mérite**

Commune de Larreule

Vu le code de l'environnement, et notamment ses articles L. 555-16, R. 555-30 et R. 555-31 ;

Vu le code de l'urbanisme notamment ses articles L.101-2, L.132-1, L.132-2, L.151-1 et suivants, L.153-60, L.161-1 et suivants, L.163-10, R.431-16 ;

Vu le code de la construction et de l'habitation, notamment ses articles R. 122-22 et R. 123-46 ;

Vu l'arrêté du 5 mars 2014 modifié définissant les modalités d'application du chapitre V du titre V du livre V du code de l'environnement et portant règlement de la sécurité des canalisations de transport de gaz naturel ou assimilé, d'hydrocarbures et de produits chimiques ;

Vu l'étude de dangers du transporteur TIGF en date du 15/09/2014;

Vu le rapport de la Direction régionale de l'environnement, de l'aménagement et du logement de la région Occitanie, en date du 07/02/2018 ;

Vu l'avis émis par le Conseil départemental de l'environnement et des risques sanitaires et technologiques des Hautes-Pyrénées, le **22 MARS 2018** ;

Considérant que les canalisations de transport de gaz naturel ou assimilé, d'hydrocarbures et de produits chimiques, en service à la date de l'entrée en vigueur des articles R555-41 et suivants du code de l'environnement, doivent faire l'objet d'institution de servitudes d'utilité publique relatives à la maîtrise de l'urbanisation en raison des dangers et des inconvénients qu'elles présentent;

Considérant que selon l'article L 555-16 du code de l'environnement, les périmètres à l'intérieur desquels les dispositions en matière de maîtrise de l'urbanisation s'appliquent sont déterminés par les risques susceptibles d'être créés par une canalisation de transport en service, notamment les risques d'incendie, d'explosion ou d'émanation de produits toxiques, menaçant gravement la santé ou la sécurité des personnes;

Sur proposition du Secrétaire Général de la Préfecture des Hautes-Pyrénées ;

ARRÊTE :

Art. 1^{er}. – Des servitudes d'utilité publique sont instituées dans les zones d'effets générées par les phénomènes dangereux susceptibles de se produire sur les canalisations de transport décrites ci-après, conformément aux distances figurant dans les tableaux ci-dessous et reproduites sur la carte annexée ⁽¹⁾ au présent arrêté.

Seules les distances SUP1 sont reproduites dans la carte annexée au présent arrêté. Les restrictions supplémentaires fixées par l'article 2 pour les projets d'urbanisme dont l'emprise atteint les SUP 2 ou 3 sont mises en œuvre dans le cadre de l'instruction de l'analyse de compatibilité obligatoire pour tout projet dont l'emprise atteint la SUP 1.

NOTA : Dans les tableaux ci-dessous :

- PMS : Pression Maximale de Service de la canalisation
- DN : Diamètre Nominal de la canalisation.
- Distances S.U.P. : Distances en mètres de part et d'autre de la canalisation définissant les limites des zones concernées par les servitudes d'utilité publique.

En cas d'écart entre les valeurs des distances SUP figurant dans les tableaux ci-dessous et la représentation cartographique des SUP telle qu'annexée au présent arrêté, les valeurs des tableaux font foi, appliquées au tracé réel des canalisations concernées.

Nom de la commune : Larreule

Code INSEE :65262

CANALISATIONS DE TRANSPORT DE GAZ NATUREL EXPLOITÉE PAR LE TRANSPORTEUR :

TIGF (Transport et Infrastructures Gaz France)

Espace Volta - 40 Avenue de l'Europe - CS 20522 - 64000 PAU

Ouvrages traversant la commune :

Nom de la canalisation	PMS (bar)	DN	Longueur dans la commune (en mètres)	Implantation	Distances S.U.P. (en mètres de part et d'autre de la canalisation)		
					SUP1	SUP2	SUP3
65 - DN 100 VIC EN BIGORRE- MAUBOURGUET	66.2	100	295	ENTERRE	25	5	5

Ouvrages ne traversant pas la commune, mais dont les zones d'effets atteignent cette dernière :

Néant

Installations annexes situées sur la commune :

Néant

Installations annexes non situées sur la commune, mais dont les zones d'effets atteignent cette dernière :

Néant

Art. 2. – Conformément à l'article R. 555-30 b) du code de l'environnement, les servitudes sont les suivantes, en fonction des zones d'effets :

Servitude SUP1, correspondant à la zone d'effets létaux (PEL) du phénomène dangereux de référence majorant au sens de l'article R555-10-1 du code de l'environnement :

La délivrance d'un permis de construire relatif à un établissement recevant du public susceptible de recevoir plus de 100 personnes ou à un immeuble de grande hauteur et son ouverture est subordonnée à la fourniture d'une analyse de compatibilité ayant reçu l'avis favorable du transporteur ou, en cas d'avis défavorable du transporteur, l'avis favorable du Préfet rendu au vu de l'expertise mentionnée au III de l'article R 555-31 du code de l'environnement.

L'analyse de compatibilité est établie conformément aux dispositions de l'arrêté ministériel du 5 mars 2014 modifié susvisé.

Servitude SUP2, correspondant à la zone d'effets létaux (PEL) du phénomène dangereux de référence réduit au sens de l'article R555-10-1 du code de l'environnement :

L'ouverture d'un établissement recevant du public susceptible de recevoir plus de 300 personnes ou d'un immeuble de grande hauteur est interdite.

Servitude SUP3, correspondant à la zone d'effets létaux significatifs (ELS) du phénomène dangereux de référence réduit au sens de l'article R555-10-1 du code de l'environnement :

L'ouverture d'un établissement recevant du public susceptible de recevoir plus de 100 personnes ou d'un immeuble de grande hauteur est interdite.

Art. 3. – Conformément à l'article R555-30-1 du code de l'environnement, le maire informe le transporteur de toute demande de permis de construire, de certificat d'urbanisme opérationnel ou de permis d'aménager concernant un projet situé dans l'une des zones définies à l'article 2.

Art. 4. – Les servitudes instituées par le présent arrêté sont annexées aux plans locaux d'urbanisme et aux cartes communales des communes concernées conformément aux articles L.151-43, L.153-60, L.161-1 et L163-10 du code de l'urbanisme.

Art. 5. – En application du R554-60 du code de l'environnement, le présent arrêté sera publié au recueil des actes administratifs et sur le site internet des Hautes-Pyrénées et adressé au maire de la commune de **Larreule**.

Art. 6. – Cet arrêté pourra faire l'objet d'un recours contentieux auprès du tribunal administratif de Pau dans un délai de 2 mois à compter de sa publication.

Art. 7. – Le Secrétaire Général de la Préfecture des Hautes-Pyrénées, le président de l'établissement public compétent ou le maire de la commune de **Larreule**, le Directeur Départemental des Hautes-Pyrénées, le Directeur Régional de l'Environnement, de l'Aménagement et du Logement Occitanie,

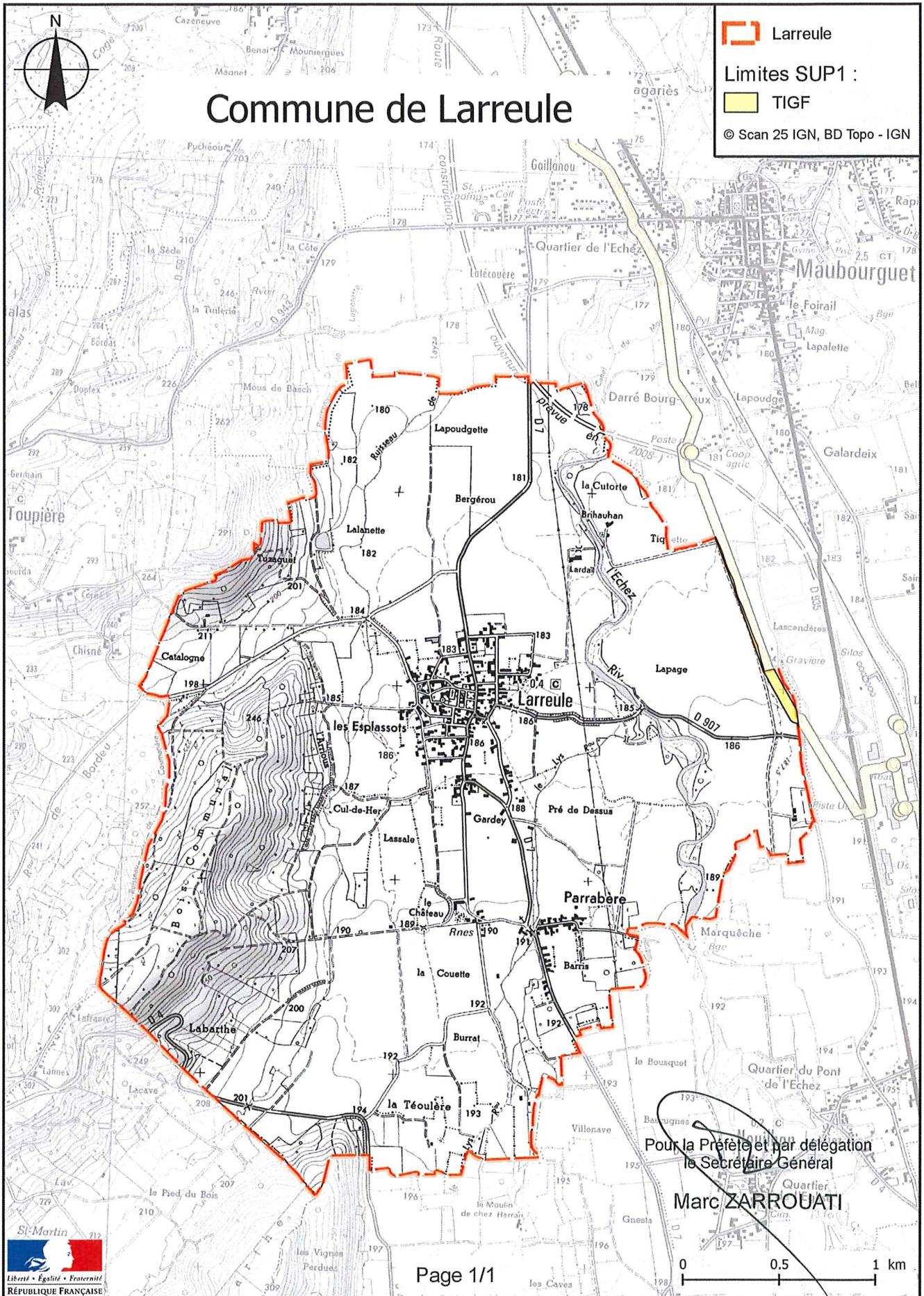
sont chargés chacun en ce qui le concerne de l'exécution du présent arrêté dont une copie leur sera adressée, ainsi qu'au Directeur Général de TIGF.

Tarbes, le **12 AVR. 2018**

Pour la Préfète et par délégation,
Le Secrétaire Général,

Marc ZARROUATI

(1) La carte des servitudes d'utilité publique annexée au présent arrêté peut être consultée dans les services de la Préfecture des Hautes-Pyrénées et de la Direction Régionale de l'Environnement de l'Aménagement et du Logement Occitanie, ainsi que dans l'établissement public compétent ou la mairie de la commune concernée.



Préfecture Hautes-Pyrenees

65-2018-04-12-051

AP SUP lau-balagnas



PRÉFÈTE DES HAUTES-PYRÉNÉES

Direction Régionale de l'Environnement,
de l'Aménagement et du Logement

Direction des risques industriels

**ARRÊTÉ N°
INSTITUANT DES SERVITUDES
D'UTILITÉ PUBLIQUE**

**prenant en compte la maîtrise des risques
autour des canalisations de transport de gaz
naturel ou assimilé, d'hydrocarbures et de
produits chimiques**

**La préfète des Hautes-Pyrénées,
Officier de la Légion d'Honneur,
Officier de l'Ordre National du Mérite**

Commune de Lau-Balagnas

Vu le code de l'environnement, et notamment ses articles L. 555-16, R. 555-30 et R. 555-31 ;

Vu le code de l'urbanisme notamment ses articles L.101-2, L.132-1, L.132-2, L.151-1 et suivants, L.153-60, L.161-1 et suivants, L.163-10, R.431-16 ;

Vu le code de la construction et de l'habitation, notamment ses articles R. 122-22 et R. 123-46 ;

Vu l'arrêté du 5 mars 2014 modifié définissant les modalités d'application du chapitre V du titre V du livre V du code de l'environnement et portant règlement de la sécurité des canalisations de transport de gaz naturel ou assimilé, d'hydrocarbures et de produits chimiques ;

Vu l'arrêté préfectoral n° 2014 181_0129 du 30/06/2014 instituant les servitudes d'utilité publique en application de l'article L 555-16 du code de l'environnement – Déviation de la canalisation de transport de gaz de Beaucens : Déviation DN 80 Argelès Gazost – Pierrefite Nestalas, Déviation de la traversée du Gave d'Azun en DN 150, Poste de sectionnement d'Argelès Gazost et de Pierrefite Nestalas ;

Vu l'étude de dangers du transporteur TIGF en date du 15/09/2014;

Vu le rapport de la Direction régionale de l'environnement, de l'aménagement et du logement de la région Occitanie, en date du 07/02/2018 ;

Vu l'avis émis par le Conseil départemental de l'environnement et des risques sanitaires et technologiques des Hautes-Pyrénées, le **22 MARS 2018** ;

Considérant que les canalisations de transport de gaz naturel ou assimilé, d'hydrocarbures et de produits chimiques, en service à la date de l'entrée en vigueur des articles R555-41 et suivants du code de l'environnement, doivent faire l'objet d'institution de servitudes d'utilité publique relatives à la maîtrise de l'urbanisation en raison des dangers et des inconvénients qu'elles présentent;

Considérant que selon l'article L 555-16 du code de l'environnement, les périmètres à l'intérieur desquels les dispositions en matière de maîtrise de l'urbanisation s'appliquent sont déterminés par

les risques susceptibles d'être créés par une canalisation de transport en service, notamment les risques d'incendie, d'explosion ou d'émanation de produits toxiques, menaçant gravement la santé ou la sécurité des personnes;

Sur proposition du Secrétaire Général de la Préfecture des Hautes-Pyrénées ;

ARRÊTE :

Art. 1^{er}. – Des servitudes d'utilité publique sont instituées dans les zones d'effets générées par les phénomènes dangereux susceptibles de se produire sur les canalisations de transport décrites ci-après, conformément aux distances figurant dans les tableaux ci-dessous et reproduites sur la carte annexée ⁽¹⁾ au présent arrêté.

Seules les distances SUP1 sont reproduites dans la carte annexée au présent arrêté. Les restrictions supplémentaires fixées par l'article 2 pour les projets d'urbanisme dont l'emprise atteint les SUP 2 ou 3 sont mises en œuvre dans le cadre de l'instruction de l'analyse de compatibilité obligatoire pour tout projet dont l'emprise atteint la SUP 1.

NOTA : Dans les tableaux ci-dessous :

- PMS : Pression Maximale de Service de la canalisation
- DN : Diamètre Nominal de la canalisation.
- Distances S.U.P. : Distances en mètres de part et d'autre de la canalisation définissant les limites des zones concernées par les servitudes d'utilité publique.

En cas d'écart entre les valeurs des distances SUP figurant dans les tableaux ci-dessous et la représentation cartographique des SUP telle qu'annexée au présent arrêté, les valeurs des tableaux font foi, appliquées au tracé réel des canalisations concernées.

Nom de la commune : Lau-Balagnas

Code INSEE :65267

CANALISATIONS DE TRANSPORT DE GAZ NATUREL EXPLOITÉE PAR LE TRANSPORTEUR :

TIGF (Transport et Infrastructures Gaz France)

Espace Volta - 40 Avenue de l'Europe - CS 20522 - 64000 PAU

Ouvrages traversant la commune :

Nom de la canalisation	PMS	DN	Longueur	Implantation	Distances S.U.P.
------------------------	-----	----	----------	--------------	------------------

	(bar)		dans la commune (en mètres)		(en mètres de part et d'autre de la canalisation)		
					SUP1	SUP2	SUP3
65 - DN 150 GER-BEAUCENS	65.7	150	1	ENTERRE	45	5	5
65 - DN 150-080 ARGELES-GAZOST - PIERREFITTE	65.7	150	1973	ENTERRE	45	5	5

Ouvrages ne traversant pas la commune, mais dont les zones d'effets atteignent cette dernière :

Néant

Installations annexes situées sur la commune :

Néant

Installations annexes non situées sur la commune, mais dont les zones d'effets atteignent cette dernière :

Néant

Art. 2. – Conformément à l'article R. 555-30 b) du code de l'environnement, les servitudes sont les suivantes, en fonction des zones d'effets :

Servitude SUP1, correspondant à la zone d'effets létaux (PEL) du phénomène dangereux de référence majorant au sens de l'article R555-10-1 du code de l'environnement :

La délivrance d'un permis de construire relatif à un établissement recevant du public susceptible de recevoir plus de 100 personnes ou à un immeuble de grande hauteur et son ouverture est subordonnée à la fourniture d'une analyse de compatibilité ayant reçu l'avis favorable du transporteur ou, en cas d'avis défavorable du transporteur, l'avis favorable du Préfet rendu au vu de l'expertise mentionnée au III de l'article R 555-31 du code de l'environnement.

L'analyse de compatibilité est établie conformément aux dispositions de l'arrêté ministériel du 5 mars 2014 modifié susvisé.

Servitude SUP2, correspondant à la zone d'effets létaux (PEL) du phénomène dangereux de référence réduit au sens de l'article R555-10-1 du code de l'environnement :

L'ouverture d'un établissement recevant du public susceptible de recevoir plus de 300 personnes ou d'un immeuble de grande hauteur est interdite.

Servitude SUP3, correspondant à la zone d'effets létaux significatifs (ELS) du phénomène dangereux de référence réduit au sens de l'article R555-10-1 du code de l'environnement :

L'ouverture d'un établissement recevant du public susceptible de recevoir plus de 100 personnes ou d'un immeuble de grande hauteur est interdite.

Art. 3. – Conformément à l'article R555-30-1 du code de l'environnement, le maire informe le transporteur de toute demande de permis de construire, de certificat d'urbanisme opérationnel ou de permis d'aménager concernant un projet situé dans l'une des zones définies à l'article 2.

Art. 4. – Les servitudes instituées par le présent arrêté sont annexées aux plans locaux d’urbanisme et aux cartes communales des communes concernées conformément aux articles L.151-43, L.153-60, L.161-1 et L163-10 du code de l’urbanisme.

Art. 5. - L’arrêté préfectoral n° 2014 181_0129 du 30/06/2014 instituant les servitudes d’utilité publique en application de l’article L 555-16 du code de l’environnement – « Déviation de la canalisation de transport de gaz de Beaucens : Déviation DN 80 Argelès Gazost – Pierrefite Nestalas, Déviation de la traversée du Gave d’Azun en DN 150, Poste de sectionnement d’Argelès Gazost et de Pierrefite Nestalas » est abrogé et remplacé par le présent arrêté à compter de sa notification.

Art. 6. – En application du R554-60 du code de l’environnement, le présent arrêté sera publié au recueil des actes administratifs et sur le site internet des Hautes-Pyrénées et adressé au maire de la commune de **Lau-Balagnas**.

Art. 7. – Cet arrêté pourra faire l’objet d’un recours contentieux auprès du tribunal administratif de Pau dans un délai de 2 mois à compter de sa publication.

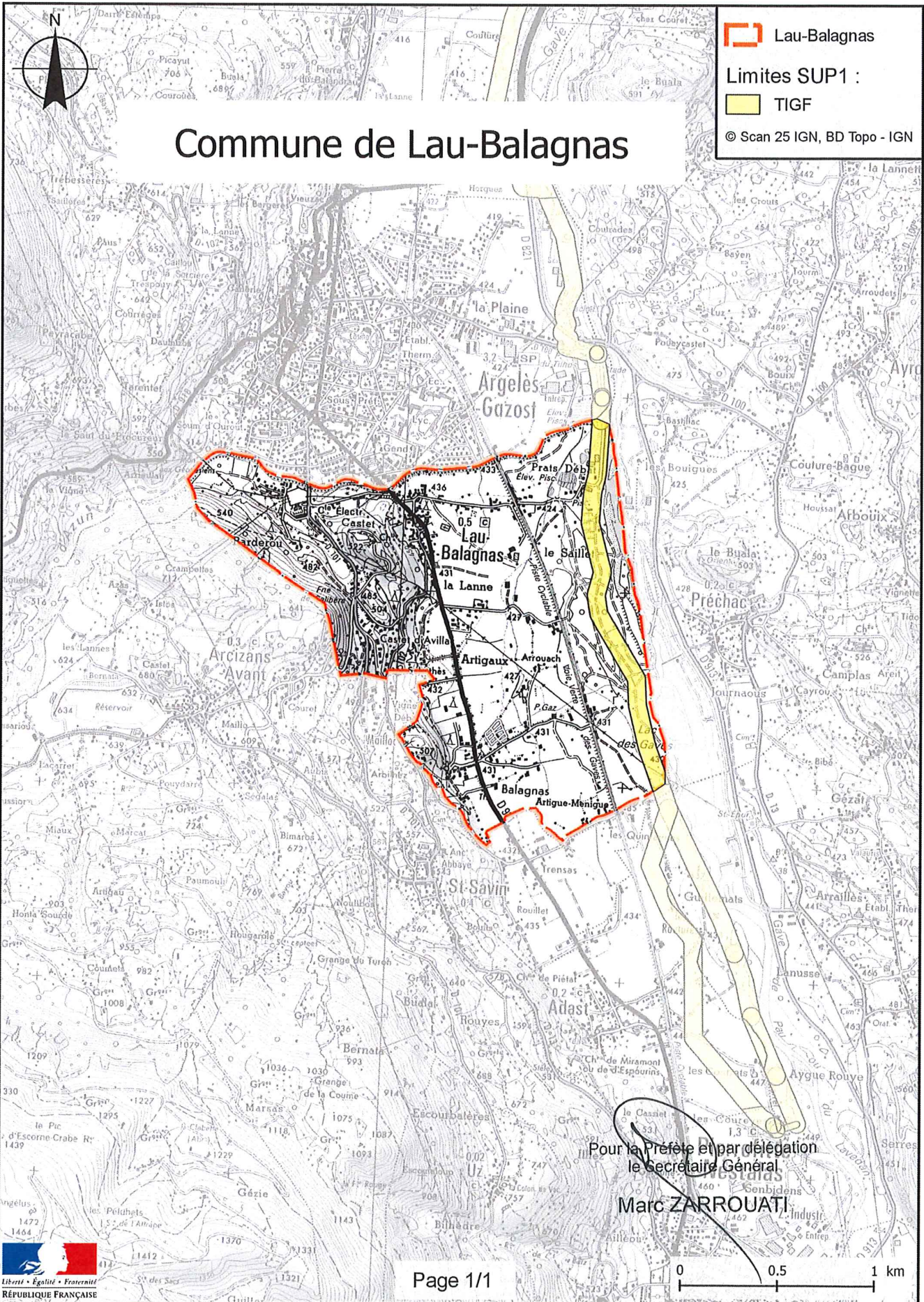
Art. 8. – Le Secrétaire Général de la Préfecture des Hautes-Pyrénées, le président de l’établissement public compétent ou le maire de la commune de **Lau-Balagnas**, le Directeur Départemental des Hautes-Pyrénées, le Directeur Régional de l’Environnement, de l’Aménagement et du Logement Occitanie, sont chargés chacun en ce qui le concerne de l’exécution du présent arrêté dont une copie leur sera adressée, ainsi qu’au Directeur Général de TIGF.

Tarbes, le 12 AVR. 2018


Pour la Préfète et par délégation,
Le Secrétaire Général,

Marc ZARROUATI

(1) La carte des servitudes d’utilité publique annexée au présent arrêté peut être consultée dans les services de la Préfecture des Hautes-Pyrénées et de la Direction Régionale de l’Environnement de l’Aménagement et du Logement Occitanie, ainsi que dans l’établissement public compétent ou la mairie de la commune concernée.



Commune de Lau-Balagnas

 Lau-Balagnas

Limites SUP1 :

 TIGF

© Scan 25 IGN, BD Topo - IGN

Pour la Préfète et par délégation
le Secrétaire Général

Marc ZARROUATI

Préfecture Hautes-Pyrenees

65-2018-04-12-052

AP SUP lezignan



PRÉFÈTE DES HAUTES-PYRÉNÉES

Direction Régionale de l'Environnement,
de l'Aménagement et du Logement

Direction des risques industriels

ARRÊTÉ N°
INSTITUANT DES SERVITUDES
D'UTILITÉ PUBLIQUE
prenant en compte la maîtrise des risques
autour des canalisations de transport de gaz
naturel ou assimilé, d'hydrocarbures et de
produits chimiques

La préfète des Hautes-Pyrénées,
Officier de la Légion d'Honneur,
Officier de l'Ordre National du Mérite

Commune de Lézignan

Vu le code de l'environnement, et notamment ses articles L. 555-16, R. 555-30 et R. 555-31 ;

Vu le code de l'urbanisme notamment ses articles L.101-2, L.132-1, L.132-2, L.151-1 et suivants, L.153-60, L.161-1 et suivants, L.163-10, R.431-16 ;

Vu le code de la construction et de l'habitation, notamment ses articles R. 122-22 et R. 123-46 ;

Vu l'arrêté du 5 mars 2014 modifié définissant les modalités d'application du chapitre V du titre V du livre V du code de l'environnement et portant règlement de la sécurité des canalisations de transport de gaz naturel ou assimilé, d'hydrocarbures et de produits chimiques ;

Vu l'étude de dangers du transporteur TIGF en date du 15/09/2014;

Vu le rapport de la Direction régionale de l'environnement, de l'aménagement et du logement de la région Occitanie, en date du 07/02/2018 ;

Vu l'avis émis par le Conseil départemental de l'environnement et des risques sanitaires et technologiques des Hautes-Pyrénées, le **22 MARS 2018** ;

Considérant que les canalisations de transport de gaz naturel ou assimilé, d'hydrocarbures et de produits chimiques, en service à la date de l'entrée en vigueur des articles R555-41 et suivants du code de l'environnement, doivent faire l'objet d'institution de servitudes d'utilité publique relatives à la maîtrise de l'urbanisation en raison des dangers et des inconvénients qu'elles présentent;

Considérant que selon l'article L 555-16 du code de l'environnement, les périmètres à l'intérieur desquels les dispositions en matière de maîtrise de l'urbanisation s'appliquent sont déterminés par les risques susceptibles d'être créés par une canalisation de transport en service, notamment les risques d'incendie, d'explosion ou d'émanation de produits toxiques, menaçant gravement la santé ou la sécurité des personnes;

Sur proposition du Secrétaire Général de la Préfecture des Hautes-Pyrénées ;

ARRÊTE :

Art. 1^{er}. – Des servitudes d'utilité publique sont instituées dans les zones d'effets générées par les phénomènes dangereux susceptibles de se produire sur les canalisations de transport décrites ci-après, conformément aux distances figurant dans les tableaux ci-dessous et reproduites sur la carte annexée ⁽¹⁾ au présent arrêté.

Seules les distances SUP1 sont reproduites dans la carte annexée au présent arrêté. Les restrictions supplémentaires fixées par l'article 2 pour les projets d'urbanisme dont l'emprise atteint les SUP 2 ou 3 sont mises en œuvre dans le cadre de l'instruction de l'analyse de compatibilité obligatoire pour tout projet dont l'emprise atteint la SUP 1.

NOTA : Dans les tableaux ci-dessous :

- PMS : Pression Maximale de Service de la canalisation
- DN : Diamètre Nominal de la canalisation.
- Distances S.U.P. : Distances en mètres de part et d'autre de la canalisation définissant les limites des zones concernées par les servitudes d'utilité publique.

En cas d'écart entre les valeurs des distances SUP figurant dans les tableaux ci-dessous et la représentation cartographique des SUP telle qu'annexée au présent arrêté, les valeurs des tableaux font foi, appliquées au tracé réel des canalisations concernées.

Nom de la commune : Lézignan

Code INSEE :65271

CANALISATIONS DE TRANSPORT DE GAZ NATUREL EXPLOITÉE PAR LE TRANSPORTEUR :

TIGF (Transport et Infrastructures Gaz France)

Espace Volta - 40 Avenue de l'Europe - CS 20522 - 64000 PAU

Ouvrages traversant la commune :

Nom de la canalisation	PMS (bar)	DN	Longueur dans la commune (en mètres)	Implantation	Distances S.U.P. (en mètres de part et d'autre de la canalisation)		
					SUP1	SUP2	SUP3
65 - DN 100 GrDF LOURDES LEZIGNAN	67.0	100	27	ENTERRE	25	5	5
65 - DN 150 OSSUN - GER	65.7	150	2109	ENTERRE	45	5	5

Ouvrages ne traversant pas la commune, mais dont les zones d'effets atteignent cette dernière :

Néant

Installations annexes situées sur la commune :

Nom de l'installation	Distances S.U.P. en mètres (à partir de l'installation)		
	SUP1 (*)	SUP2	SUP3
PL-GRDF LOURDES LEZIGNAN	35	6	6
RO-SECURITE GRDF LOURDES LEZIGNAN	35	6	6

* NOTA : Si la SUP1 du tracé adjacent est plus large que celle de l'installation annexe, c'est elle qui doit être prise en compte au droit de l'installation annexe.

Installations annexes non situées sur la commune, mais dont les zones d'effets atteignent cette dernière :

Néant

Art. 2. – Conformément à l'article R. 555-30 b) du code de l'environnement, les servitudes sont les suivantes, en fonction des zones d'effets :

Servitude SUP1, correspondant à la zone d'effets létaux (PEL) du phénomène dangereux de référence majorant au sens de l'article R555-10-1 du code de l'environnement :

La délivrance d'un permis de construire relatif à un établissement recevant du public susceptible de recevoir plus de 100 personnes ou à un immeuble de grande hauteur et son ouverture est subordonnée à la fourniture d'une analyse de compatibilité ayant reçu l'avis favorable du transporteur ou, en cas d'avis défavorable du transporteur, l'avis favorable du Préfet rendu au vu de l'expertise mentionnée au III de l'article R 555-31 du code de l'environnement.

L'analyse de compatibilité est établie conformément aux dispositions de l'arrêté ministériel du 5 mars 2014 modifié susvisé.

Servitude SUP2, correspondant à la zone d'effets létaux (PEL) du phénomène dangereux de référence réduit au sens de l'article R555-10-1 du code de l'environnement :

L'ouverture d'un établissement recevant du public susceptible de recevoir plus de 300 personnes ou d'un immeuble de grande hauteur est interdite.

Servitude SUP3, correspondant à la zone d'effets létaux significatifs (ELS) du phénomène dangereux de référence réduit au sens de l'article R555-10-1 du code de l'environnement :

L'ouverture d'un établissement recevant du public susceptible de recevoir plus de 100 personnes ou d'un immeuble de grande hauteur est interdite.

Art. 3. – Conformément à l'article R555-30-1 du code de l'environnement, le maire informe le transporteur de toute demande de permis de construire, de certificat d'urbanisme opérationnel ou de permis d'aménager concernant un projet situé dans l'une des zones définies à l'article 2.

Art. 4. – Les servitudes instituées par le présent arrêté sont annexées aux plans locaux d'urbanisme et aux cartes communales des communes concernées conformément aux articles L.151-43, L.153-60, L.161-1 et L.163-10 du code de l'urbanisme.

Art. 5. – En application du R554-60 du code de l'environnement, le présent arrêté sera publié au recueil des actes administratifs et sur le site internet des Hautes-Pyrénées et adressé au maire de la commune de **Lézignan**.

Art. 6. – Cet arrêté pourra faire l'objet d'un recours contentieux auprès du tribunal administratif de Pau dans un délai de 2 mois à compter de sa publication.

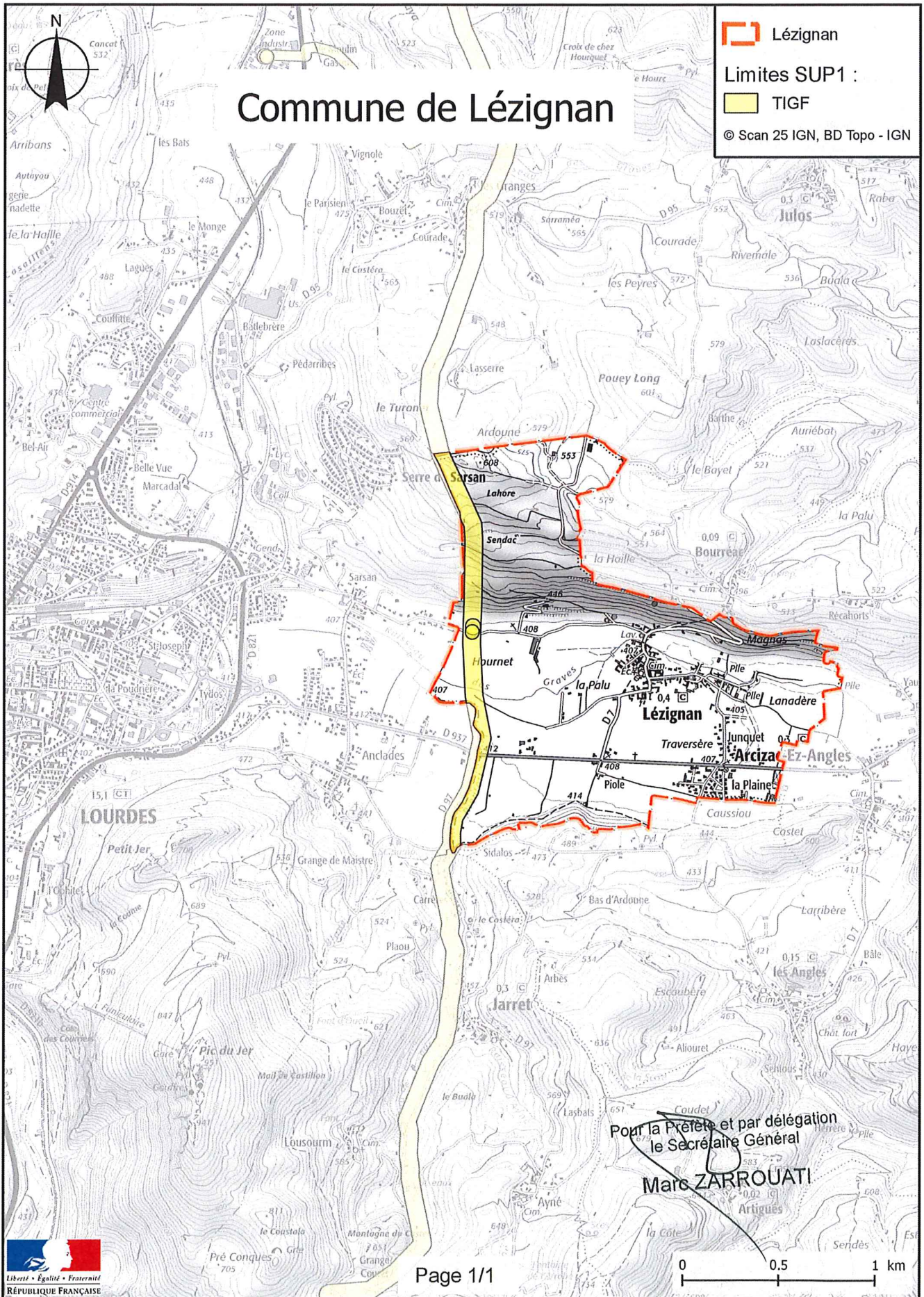
Art. 7. – Le Secrétaire Général de la Préfecture des Hautes-Pyrénées, le président de l'établissement public compétent ou le maire de la commune de **Lézignan**, le Directeur Départemental des Hautes-Pyrénées, le Directeur Régional de l'Environnement, de l'Aménagement et du Logement Occitanie, sont chargés chacun en ce qui le concerne de l'exécution du présent arrêté dont une copie leur sera adressée, ainsi qu'au Directeur Général de TIGF.

Tarbes, le **12 AVR. 2018**

Pour la ~~Préfète~~ et par délégation,
Le Secrétaire Général,

Marc ZARROUATI

(1) La carte des servitudes d'utilité publique annexée au présent arrêté peut être consultée dans les services de la Préfecture des Hautes-Pyrénées et de la Direction Régionale de l'Environnement de l'Aménagement et du Logement Occitanie, ainsi que dans l'établissement public compétent ou la mairie de la commune concernée.



Préfecture Hautes-Pyrenees

65-2018-04-12-053

AP SUP Ihez



PRÉFÈTE DES HAUTES-PYRÉNÉES

Direction Régionale de l'Environnement,
de l'Aménagement et du Logement

Direction des risques industriels

ARRÊTÉ N°
INSTITUANT DES SERVITUDES
D'UTILITÉ PUBLIQUE
prenant en compte la maîtrise des risques
autour des canalisations de transport de gaz
naturel ou assimilé, d'hydrocarbures et de
produits chimiques

La préfète des Hautes-Pyrénées,
Officier de la Légion d'Honneur,
Officier de l'Ordre National du Mérite

Commune de Lhez

Vu le code de l'environnement, et notamment ses articles L. 555-16, R. 555-30 et R. 555-31 ;

Vu le code de l'urbanisme notamment ses articles L.101-2, L.132-1, L.132-2, L.151-1 et suivants, L.153-60, L.161-1 et suivants, L.163-10, R.431-16 ;

Vu le code de la construction et de l'habitation, notamment ses articles R. 122-22 et R. 123-46 ;

Vu l'arrêté du 5 mars 2014 modifié définissant les modalités d'application du chapitre V du titre V du livre V du code de l'environnement et portant règlement de la sécurité des canalisations de transport de gaz naturel ou assimilé, d'hydrocarbures et de produits chimiques ;

Vu l'étude de dangers du transporteur TIGF en date du 15/09/2014;

Vu le rapport de la Direction régionale de l'environnement, de l'aménagement et du logement de la région Occitanie, en date du 07/02/2018 ;

Vu l'avis émis par le Conseil départemental de l'environnement et des risques sanitaires et technologiques des Hautes-Pyrénées, le **22 MARS 2018** ;

Considérant que les canalisations de transport de gaz naturel ou assimilé, d'hydrocarbures et de produits chimiques, en service à la date de l'entrée en vigueur des articles R555-41 et suivants du code de l'environnement, doivent faire l'objet d'institution de servitudes d'utilité publique relatives à la maîtrise de l'urbanisation en raison des dangers et des inconvénients qu'elles présentent;

Considérant que selon l'article L 555-16 du code de l'environnement, les périmètres à l'intérieur desquels les dispositions en matière de maîtrise de l'urbanisation s'appliquent sont déterminés par les risques susceptibles d'être créés par une canalisation de transport en service, notamment les risques d'incendie, d'explosion ou d'émanation de produits toxiques, menaçant gravement la santé ou la sécurité des personnes;

Sur proposition du Secrétaire Général de la Préfecture des Hautes-Pyrénées ;

ARRÊTE :

Art. 1^{er}. – Des servitudes d'utilité publique sont instituées dans les zones d'effets générées par les phénomènes dangereux susceptibles de se produire sur les canalisations de transport décrites ci-après, conformément aux distances figurant dans les tableaux ci-dessous et reproduites sur la carte annexée ⁽¹⁾ au présent arrêté.

Seules les distances SUP1 sont reproduites dans la carte annexée au présent arrêté. Les restrictions supplémentaires fixées par l'article 2 pour les projets d'urbanisme dont l'emprise atteint les SUP 2 ou 3 sont mises en œuvre dans le cadre de l'instruction de l'analyse de compatibilité obligatoire pour tout projet dont l'emprise atteint la SUP 1.

NOTA : Dans les tableaux ci-dessous :

- PMS : Pression Maximale de Service de la canalisation
- DN : Diamètre Nominal de la canalisation.
- Distances S.U.P. : Distances en mètres de part et d'autre de la canalisation définissant les limites des zones concernées par les servitudes d'utilité publique.

En cas d'écart entre les valeurs des distances SUP figurant dans les tableaux ci-dessous et la représentation cartographique des SUP telle qu'annexée au présent arrêté, les valeurs des tableaux font foi, appliquées au tracé réel des canalisations concernées.

Nom de la commune : Lhez

Code INSEE :65272

CANALISATIONS DE TRANSPORT DE GAZ NATUREL EXPLOITÉE PAR LE TRANSPORTEUR :

TIGF (Transport et Infrastructures Gaz France)

Espace Volta - 40 Avenue de l'Europe - CS 20522 - 64000 PAU

Ouvrages traversant la commune :

Nom de la canalisation	PMS (bar)	DN	Longueur dans la commune (en mètres)	Implantation	Distances S.U.P. (en mètres de part et d'autre de la canalisation)		
					SUP1	SUP2	SUP3
65 - DN 125 TOURNAY-SOUES	10.7	150	573	ENTERRE	20	5	5

Ouvrages ne traversant pas la commune, mais dont les zones d'effets atteignent cette dernière :

Néant

Installations annexes situées sur la commune :

Néant

Installations annexes non situées sur la commune, mais dont les zones d'effets atteignent cette dernière :

Néant

Art. 2. – Conformément à l'article R. 555-30 b) du code de l'environnement, les servitudes sont les suivantes, en fonction des zones d'effets :

Servitude SUP1, correspondant à la zone d'effets létaux (PEL) du phénomène dangereux de référence majorant au sens de l'article R555-10-1 du code de l'environnement :

La délivrance d'un permis de construire relatif à un établissement recevant du public susceptible de recevoir plus de 100 personnes ou à un immeuble de grande hauteur et son ouverture est subordonnée à la fourniture d'une analyse de compatibilité ayant reçu l'avis favorable du transporteur ou, en cas d'avis défavorable du transporteur, l'avis favorable du Préfet rendu au vu de l'expertise mentionnée au III de l'article R 555-31 du code de l'environnement.

L'analyse de compatibilité est établie conformément aux dispositions de l'arrêté ministériel du 5 mars 2014 modifié susvisé.

Servitude SUP2, correspondant à la zone d'effets létaux (PEL) du phénomène dangereux de référence réduit au sens de l'article R555-10-1 du code de l'environnement :

L'ouverture d'un établissement recevant du public susceptible de recevoir plus de 300 personnes ou d'un immeuble de grande hauteur est interdite.

Servitude SUP3, correspondant à la zone d'effets létaux significatifs (ELS) du phénomène dangereux de référence réduit au sens de l'article R555-10-1 du code de l'environnement :

L'ouverture d'un établissement recevant du public susceptible de recevoir plus de 100 personnes ou d'un immeuble de grande hauteur est interdite.

Art. 3. – Conformément à l'article R555-30-1 du code de l'environnement, le maire informe le transporteur de toute demande de permis de construire, de certificat d'urbanisme opérationnel ou de permis d'aménager concernant un projet situé dans l'une des zones définies à l'article 2.

Art. 4. – Les servitudes instituées par le présent arrêté sont annexées aux plans locaux d'urbanisme et aux cartes communales des communes concernées conformément aux articles L.151-43, L.153-60, L.161-1 et L163-10 du code de l'urbanisme.

Art. 5. – En application du R554-60 du code de l'environnement, le présent arrêté sera publié au recueil des actes administratifs et sur le site internet des Hautes-Pyrénées et adressé au maire de la commune de **Lhez**.

Art. 6. – Cet arrêté pourra faire l'objet d'un recours contentieux auprès du tribunal administratif de Pau dans un délai de 2 mois à compter de sa publication.

Art. 7. – Le Secrétaire Général de la Préfecture des Hautes-Pyrénées, le président de l'établissement public compétent ou le maire de la commune de **Lhez**, le Directeur Départemental des Hautes-Pyrénées, le Directeur Régional de l'Environnement, de l'Aménagement et du Logement Occitanie,

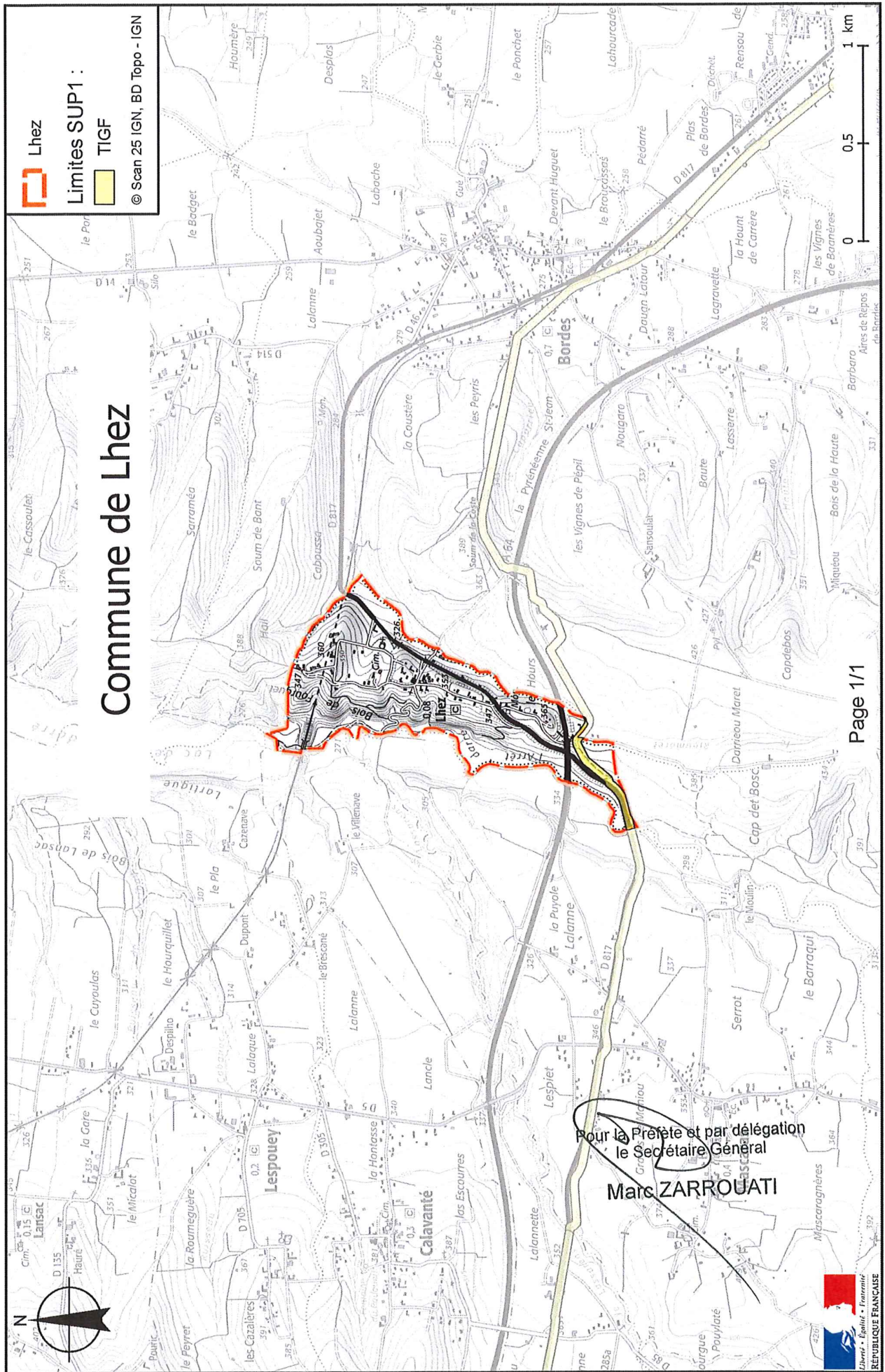
sont chargés chacun en ce qui le concerne de l'exécution du présent arrêté dont une copie leur sera adressée, ainsi qu'au Directeur Général de TIGF.

Tarbes, le 12 AVR. 2019

Pour la Préfète et par délégation,
Le Secrétaire Général,

Marc ZARROUATI

(1) La carte des servitudes d'utilité publique annexée au présent arrêté peut être consultée dans les services de la Préfecture des Hautes-Pyrénées et de la Direction Régionale de l'Environnement de l'Aménagement et du Logement Occitanie, ainsi que dans l'établissement public compétent ou la mairie de la commune concernée.



Préfecture Hautes-Pyrenees

65-2018-04-12-054

AP SUP Ioubajac



PRÉFÈTE DES HAUTES-PYRÉNÉES

Direction Régionale de l'Environnement,
de l'Aménagement et du Logement

Direction des risques industriels

ARRÊTÉ N°
INSTITUANT DES SERVITUDES
D'UTILITÉ PUBLIQUE
prenant en compte la maîtrise des risques
autour des canalisations de transport de gaz
naturel ou assimilé, d'hydrocarbures et de
produits chimiques

La préfète des Hautes-Pyrénées,
Officier de la Légion d'Honneur,
Officier de l'Ordre National du Mérite

Commune de Loubajac

Vu le code de l'environnement, et notamment ses articles L. 555-16, R. 555-30 et R. 555-31 ;

Vu le code de l'urbanisme notamment ses articles L.101-2, L.132-1, L.132-2, L.151-1 et suivants, L.153-60, L.161-1 et suivants, L.163-10, R.431-16 ;

Vu le code de la construction et de l'habitation, notamment ses articles R. 122-22 et R. 123-46 ;

Vu l'arrêté du 5 mars 2014 modifié définissant les modalités d'application du chapitre V du titre V du livre V du code de l'environnement et portant règlement de la sécurité des canalisations de transport de gaz naturel ou assimilé, d'hydrocarbures et de produits chimiques ;

Vu l'étude de dangers du transporteur TIGF en date du 15/09/2014;

Vu le rapport de la Direction régionale de l'environnement, de l'aménagement et du logement de la région Occitanie, en date du 07/02/2018 ;

Vu l'avis émis par le Conseil départemental de l'environnement et des risques sanitaires et technologiques des Hautes-Pyrénées, le **22 MARS 2018** ;

Considérant que les canalisations de transport de gaz naturel ou assimilé, d'hydrocarbures et de produits chimiques, en service à la date de l'entrée en vigueur des articles R555-41 et suivants du code de l'environnement, doivent faire l'objet d'institution de servitudes d'utilité publique relatives à la maîtrise de l'urbanisation en raison des dangers et des inconvénients qu'elles présentent;

Considérant que selon l'article L 555-16 du code de l'environnement, les périmètres à l'intérieur desquels les dispositions en matière de maîtrise de l'urbanisation s'appliquent sont déterminés par les risques susceptibles d'être créés par une canalisation de transport en service, notamment les risques d'incendie, d'explosion ou d'émanation de produits toxiques, menaçant gravement la santé ou la sécurité des personnes;

Sur proposition du Secrétaire Général de la Préfecture des Hautes-Pyrénées ;

ARRÊTE :

Art. 1^{er}. – Des servitudes d'utilité publique sont instituées dans les zones d'effets générées par les phénomènes dangereux susceptibles de se produire sur les canalisations de transport décrites ci-après, conformément aux distances figurant dans les tableaux ci-dessous et reproduites sur la carte annexée ⁽¹⁾ au présent arrêté.

Seules les distances SUP1 sont reproduites dans la carte annexée au présent arrêté. Les restrictions supplémentaires fixées par l'article 2 pour les projets d'urbanisme dont l'emprise atteint les SUP 2 ou 3 sont mises en œuvre dans le cadre de l'instruction de l'analyse de compatibilité obligatoire pour tout projet dont l'emprise atteint la SUP 1.

NOTA : Dans les tableaux ci-dessous :

- PMS : Pression Maximale de Service de la canalisation
- DN : Diamètre Nominal de la canalisation.
- Distances S.U.P. : Distances en mètres de part et d'autre de la canalisation définissant les limites des zones concernées par les servitudes d'utilité publique.

En cas d'écart entre les valeurs des distances SUP figurant dans les tableaux ci-dessous et la représentation cartographique des SUP telle qu'annexée au présent arrêté, les valeurs des tableaux font foi, appliquées au tracé réel des canalisations concernées.

Nom de la commune : Loubajac

Code INSEE :65280

CANALISATIONS DE TRANSPORT DE GAZ NATUREL EXPLOITÉE PAR LE TRANSPORTEUR :

TIGF (Transport et Infrastructures Gaz France)

Espace Volta - 40 Avenue de l'Europe - CS 20522 - 64000 PAU

Ouvrages traversant la commune :

Nom de la canalisation	PMS (bar)	DN	Longueur dans la commune (en mètres)	Implantation	Distances S.U.P. (en mètres de part et d'autre de la canalisation)		
					SUP1	SUP2	SUP3
65 - DN 350 SOUMOULOU OUEST-OSSUN	65.7	350	331	ENTERRE	120	5	5

Ouvrages ne traversant pas la commune, mais dont les zones d'effets atteignent cette dernière :

Néant

Installations annexes situées sur la commune :

Néant

Installations annexes non situées sur la commune, mais dont les zones d'effets atteignent cette dernière :

Néant

Art. 2. – Conformément à l'article R. 555-30 b) du code de l'environnement, les servitudes sont les suivantes, en fonction des zones d'effets :

Servitude SUP1, correspondant à la zone d'effets létaux (PEL) du phénomène dangereux de référence majorant au sens de l'article R555-10-1 du code de l'environnement :

La délivrance d'un permis de construire relatif à un établissement recevant du public susceptible de recevoir plus de 100 personnes ou à un immeuble de grande hauteur et son ouverture est subordonnée à la fourniture d'une analyse de compatibilité ayant reçu l'avis favorable du transporteur ou, en cas d'avis défavorable du transporteur, l'avis favorable du Préfet rendu au vu de l'expertise mentionnée au III de l'article R 555-31 du code de l'environnement.

L'analyse de compatibilité est établie conformément aux dispositions de l'arrêté ministériel du 5 mars 2014 modifié susvisé.

Servitude SUP2, correspondant à la zone d'effets létaux (PEL) du phénomène dangereux de référence réduit au sens de l'article R555-10-1 du code de l'environnement :

L'ouverture d'un établissement recevant du public susceptible de recevoir plus de 300 personnes ou d'un immeuble de grande hauteur est interdite.

Servitude SUP3, correspondant à la zone d'effets létaux significatifs (ELS) du phénomène dangereux de référence réduit au sens de l'article R555-10-1 du code de l'environnement :

L'ouverture d'un établissement recevant du public susceptible de recevoir plus de 100 personnes ou d'un immeuble de grande hauteur est interdite.

Art. 3. – Conformément à l'article R555-30-1 du code de l'environnement, le maire informe le transporteur de toute demande de permis de construire, de certificat d'urbanisme opérationnel ou de permis d'aménager concernant un projet situé dans l'une des zones définies à l'article 2.

Art. 4. – Les servitudes instituées par le présent arrêté sont annexées aux plans locaux d'urbanisme et aux cartes communales des communes concernées conformément aux articles L.151-43, L.153-60, L.161-1 et L163-10 du code de l'urbanisme.

Art. 5. – En application du R554-60 du code de l'environnement, le présent arrêté sera publié au recueil des actes administratifs et sur le site internet des Hautes-Pyrénées et adressé au maire de la commune de **Loubajac**.

Art. 6. – Cet arrêté pourra faire l'objet d'un recours contentieux auprès du tribunal administratif de Pau dans un délai de 2 mois à compter de sa publication.

Art. 7. – Le Secrétaire Général de la Préfecture des Hautes-Pyrénées, le président de l'établissement public compétent ou le maire de la commune de **Loubajac**, le Directeur Départemental des Hautes-Pyrénées, le Directeur Régional de l'Environnement, de l'Aménagement et du Logement Occitanie,

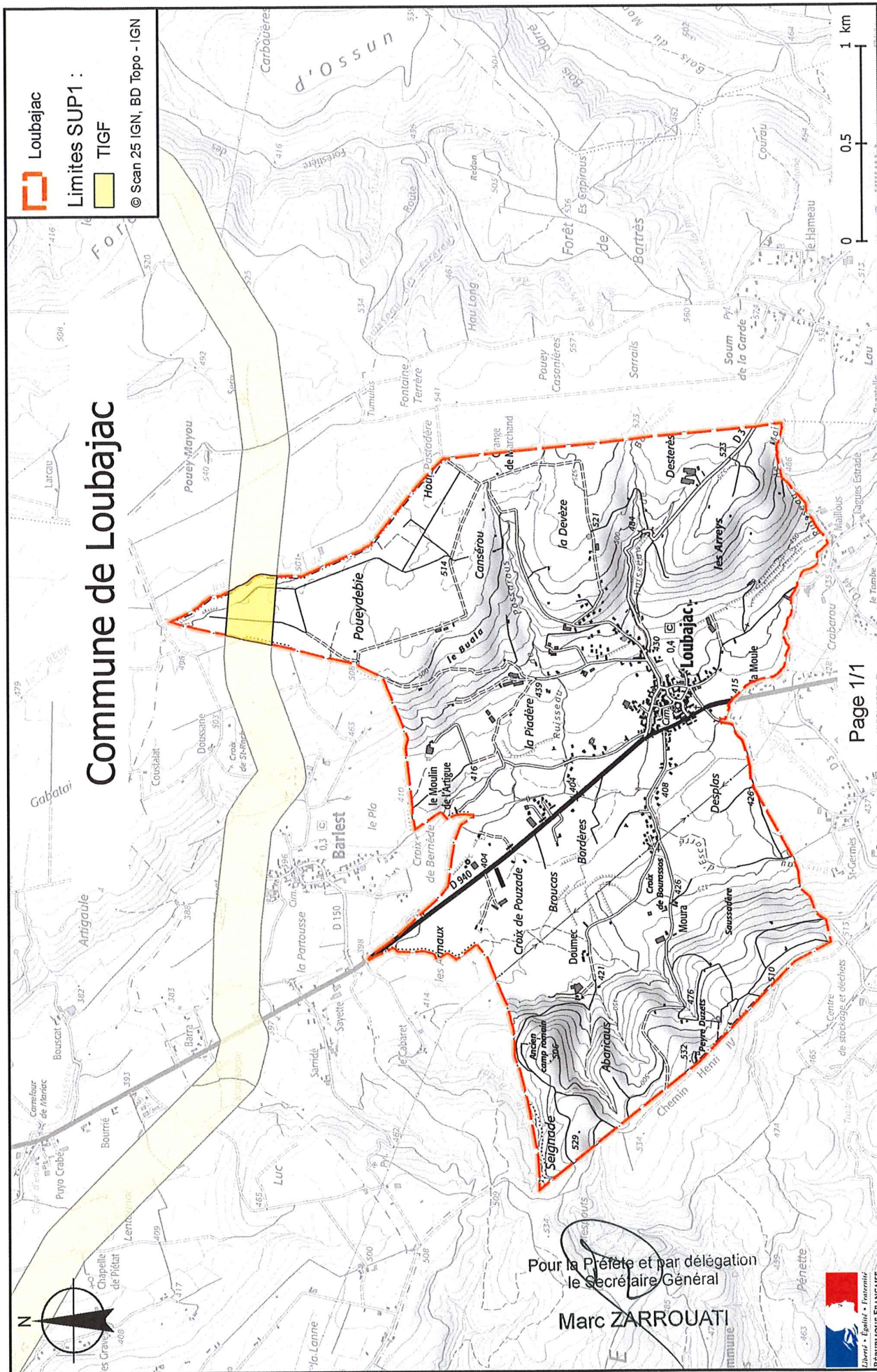
sont chargés chacun en ce qui le concerne de l'exécution du présent arrêté dont une copie leur sera adressée, ainsi qu'au Directeur Général de TIGF.

Tarbes, le 12 AVR. 2018

Pour la Préfète et par délégation,
Le Secrétaire Général,

Marc ZARROUATI

(1) La carte des servitudes d'utilité publique annexée au présent arrêté peut être consultée dans les services de la Préfecture des Hautes-Pyrénées et de la Direction Régionale de l'Environnement de l'Aménagement et du Logement Occitanie, ainsi que dans l'établissement public compétent ou la mairie de la commune concernée.



Préfecture Hautes-Pyrenees

65-2018-04-12-055

AP SUP louey



Liberté • Égalité • Fraternité
RÉPUBLIQUE FRANÇAISE

PRÉFÈTE DES HAUTES-PYRÉNÉES

Direction Régionale de l'Environnement,
de l'Aménagement et du Logement

Direction des risques industriels

ARRÊTÉ N°
INSTITUANT DES SERVITUDES
D'UTILITÉ PUBLIQUE

prenant en compte la maîtrise des risques
autour des canalisations de transport de gaz
naturel ou assimilé, d'hydrocarbures et de
produits chimiques

La préfète des Hautes-Pyrénées,
Officier de la Légion d'Honneur,
Officier de l'Ordre National du Mérite

Commune de Louey

Vu le code de l'environnement, et notamment ses articles L. 555-16, R. 555-30 et R. 555-31 ;

Vu le code de l'urbanisme notamment ses articles L.101-2, L.132-1, L.132-2, L.151-1 et suivants, L.153-60, L.161-1 et suivants, L.163-10, R.431-16 ;

Vu le code de la construction et de l'habitation, notamment ses articles R. 122-22 et R. 123-46 ;

Vu l'arrêté du 5 mars 2014 modifié définissant les modalités d'application du chapitre V du titre V du livre V du code de l'environnement et portant règlement de la sécurité des canalisations de transport de gaz naturel ou assimilé, d'hydrocarbures et de produits chimiques ;

Vu l'étude de dangers du transporteur TIGF en date du 15/09/2014;

Vu le rapport de la Direction régionale de l'environnement, de l'aménagement et du logement de la région Occitanie, en date du 07/02/2018 ;

Vu l'avis émis par le Conseil départemental de l'environnement et des risques sanitaires et technologiques des Hautes-Pyrénées, le **22 MARS 2018** ;

Considérant que les canalisations de transport de gaz naturel ou assimilé, d'hydrocarbures et de produits chimiques, en service à la date de l'entrée en vigueur des articles R555-41 et suivants du code de l'environnement, doivent faire l'objet d'institution de servitudes d'utilité publique relatives à la maîtrise de l'urbanisation en raison des dangers et des inconvénients qu'elles présentent;

Considérant que selon l'article L 555-16 du code de l'environnement, les périmètres à l'intérieur desquels les dispositions en matière de maîtrise de l'urbanisation s'appliquent sont déterminés par les risques susceptibles d'être créés par une canalisation de transport en service, notamment les risques d'incendie, d'explosion ou d'émanation de produits toxiques, menaçant gravement la santé ou la sécurité des personnes;

Sur proposition du Secrétaire Général de la Préfecture des Hautes-Pyrénées ;

ARRÊTE :

Art. 1^{er}. – Des servitudes d'utilité publique sont instituées dans les zones d'effets générées par les phénomènes dangereux susceptibles de se produire sur les canalisations de transport décrites ci-après, conformément aux distances figurant dans les tableaux ci-dessous et reproduites sur la carte annexée ⁽¹⁾ au présent arrêté.

Seules les distances SUP1 sont reproduites dans la carte annexée au présent arrêté. Les restrictions supplémentaires fixées par l'article 2 pour les projets d'urbanisme dont l'emprise atteint les SUP 2 ou 3 sont mises en œuvre dans le cadre de l'instruction de l'analyse de compatibilité obligatoire pour tout projet dont l'emprise atteint la SUP 1.

NOTA : Dans les tableaux ci-dessous :

- PMS : Pression Maximale de Service de la canalisation
- DN : Diamètre Nominal de la canalisation.
- Distances S.U.P. : Distances en mètres de part et d'autre de la canalisation définissant les limites des zones concernées par les servitudes d'utilité publique.

En cas d'écart entre les valeurs des distances SUP figurant dans les tableaux ci-dessous et la représentation cartographique des SUP telle qu'annexée au présent arrêté, les valeurs des tableaux font foi, appliquées au tracé réel des canalisations concernées.

Nom de la commune : Louey

Code INSEE :65284

CANALISATIONS DE TRANSPORT DE GAZ NATUREL EXPLOITÉE PAR LE TRANSPORTEUR :

TIGF (Transport et Infrastructures Gaz France)

Espace Volta - 40 Avenue de l'Europe - CS 20522 - 64000 PAU

Ouvrages traversant la commune :

Nom de la canalisation	PMS (bar)	DN	Longueur dans la commune (en mètres)	Implantation	Distances S.U.P. (en mètres de part et d'autre de la canalisation)		
					SUP1	SUP2	SUP3
65 - DN 125 LOUEY-LANNE A LOUEY	10.7	125	258	ENTERRE	15	5	5
65 - DN 050 EADS SOCATA TARBES A LOUEY	59.1	50	90	ENTERRE	10	5	5
65 - DN 100 OSSUN-LOUEY	13.1	100	847	ENTERRE	10	5	5

Ouvrages ne traversant pas la commune, mais dont les zones d'effets atteignent cette dernière :

Néant

Installations annexes situées sur la commune :

Nom de l'installation	Distances S.U.P. en mètres (à partir de l'installation)		
	SUP1 (*)	SUP2	SUP3
PL-EADS SOCATA TARBES A LOUEY	35	6	6
RO-SECURITE EADS SOCATA TARBES A LOUEY	35	6	6

* NOTA : Si la SUP1 du tracé adjacent est plus large que celle de l'installation annexe, c'est elle qui doit être prise en compte au droit de l'installation annexe.

Installations annexes non situées sur la commune, mais dont les zones d'effets atteignent cette dernière :

Néant

Art. 2. – Conformément à l'article R. 555-30 b) du code de l'environnement, les servitudes sont les suivantes, en fonction des zones d'effets :

Servitude SUP1, correspondant à la zone d'effets létaux (PEL) du phénomène dangereux de référence majorant au sens de l'article R555-10-1 du code de l'environnement :

La délivrance d'un permis de construire relatif à un établissement recevant du public susceptible de recevoir plus de 100 personnes ou à un immeuble de grande hauteur et son ouverture est subordonnée à la fourniture d'une analyse de compatibilité ayant reçu l'avis favorable du transporteur ou, en cas d'avis défavorable du transporteur, l'avis favorable du Préfet rendu au vu de l'expertise mentionnée au III de l'article R 555-31 du code de l'environnement.

L'analyse de compatibilité est établie conformément aux dispositions de l'arrêté ministériel du 5 mars 2014 modifié susvisé.

Servitude SUP2, correspondant à la zone d'effets létaux (PEL) du phénomène dangereux de référence réduit au sens de l'article R555-10-1 du code de l'environnement :

L'ouverture d'un établissement recevant du public susceptible de recevoir plus de 300 personnes ou d'un immeuble de grande hauteur est interdite.

Servitude SUP3, correspondant à la zone d'effets létaux significatifs (ELS) du phénomène dangereux de référence réduit au sens de l'article R555-10-1 du code de l'environnement :

L'ouverture d'un établissement recevant du public susceptible de recevoir plus de 100 personnes ou d'un immeuble de grande hauteur est interdite.

Art. 3. – Conformément à l'article R555-30-1 du code de l'environnement, le maire informe le transporteur de toute demande de permis de construire, de certificat d'urbanisme opérationnel ou de permis d'aménager concernant un projet situé dans l'une des zones définies à l'article 2.

Art. 4. – Les servitudes instituées par le présent arrêté sont annexées aux plans locaux d'urbanisme et aux cartes communales des communes concernées conformément aux articles L.151-43, L.153-60, L.161-1 et L163-10 du code de l'urbanisme.

Art. 5. – En application du R554-60 du code de l'environnement, le présent arrêté sera publié au recueil des actes administratifs et sur le site internet des Hautes-Pyrénées et adressé au maire de la commune de **Louey**.

Art. 6. – Cet arrêté pourra faire l'objet d'un recours contentieux auprès du tribunal administratif de Pau dans un délai de 2 mois à compter de sa publication.

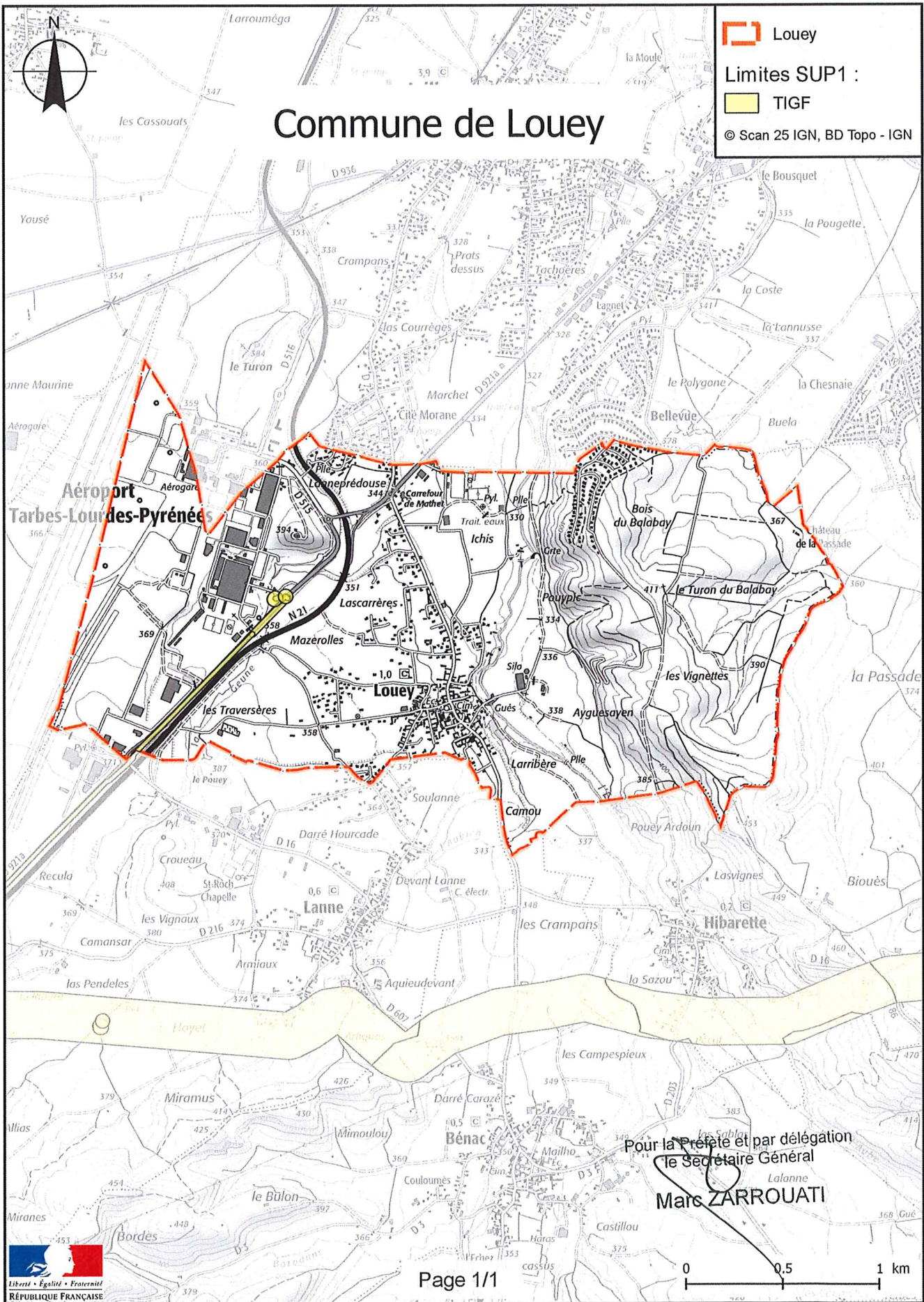
Art. 7. – Le Secrétaire Général de la Préfecture des Hautes-Pyrénées, le président de l'établissement public compétent ou le maire de la commune de **Louey**, le Directeur Départemental des Hautes-Pyrénées, le Directeur Régional de l'Environnement, de l'Aménagement et du Logement Occitanie, sont chargés chacun en ce qui le concerne de l'exécution du présent arrêté dont une copie leur sera adressée, ainsi qu'au Directeur Général de TIGF.

Tarbes, le **12 AVR. 2018**

Pour la Préfète et par délégation,
Le Secrétaire Général,

Marc ZARROUATI

(1) La carte des servitudes d'utilité publique annexée au présent arrêté peut être consultée dans les services de la Préfecture des Hautes-Pyrénées et de la Direction Régionale de l'Environnement de l'Aménagement et du Logement Occitanie, ainsi que dans l'établissement public compétent ou la mairie de la commune concernée.



Préfecture Hautes-Pyrenees

65-2018-04-12-056

AP SUP lourdes



PRÉFÈTE DES HAUTES-PYRÉNÉES

Direction Régionale de l'Environnement,
de l'Aménagement et du Logement

Direction des risques industriels

ARRÊTÉ N°
INSTITUANT DES SERVITUDES
D'UTILITÉ PUBLIQUE
prenant en compte la maîtrise des risques
autour des canalisations de transport de gaz
naturel ou assimilé, d'hydrocarbures et de
produits chimiques

La préfète des Hautes-Pyrénées,
Officier de la Légion d'Honneur,
Officier de l'Ordre National du Mérite

Commune de Lourdes

Vu le code de l'environnement, et notamment ses articles L. 555-16, R. 555-30 et R. 555-31 ;

Vu le code de l'urbanisme notamment ses articles L.101-2, L.132-1, L.132-2, L.151-1 et suivants, L.153-60, L.161-1 et suivants, L.163-10, R.431-16 ;

Vu le code de la construction et de l'habitation, notamment ses articles R. 122-22 et R. 123-46 ;

Vu l'arrêté du 5 mars 2014 modifié définissant les modalités d'application du chapitre V du titre V du livre V du code de l'environnement et portant règlement de la sécurité des canalisations de transport de gaz naturel ou assimilé, d'hydrocarbures et de produits chimiques ;

Vu l'étude de dangers du transporteur TIGF en date du 15/09/2014;

Vu le rapport de la Direction régionale de l'environnement, de l'aménagement et du logement de la région Occitanie, en date du 07/02/2018 ;

Vu l'avis émis par le Conseil départemental de l'environnement et des risques sanitaires et technologiques des Hautes-Pyrénées, le **22 MARS 2018** ;

Considérant que les canalisations de transport de gaz naturel ou assimilé, d'hydrocarbures et de produits chimiques, en service à la date de l'entrée en vigueur des articles R555-41 et suivants du code de l'environnement, doivent faire l'objet d'institution de servitudes d'utilité publique relatives à la maîtrise de l'urbanisation en raison des dangers et des inconvénients qu'elles présentent;

Considérant que selon l'article L 555-16 du code de l'environnement, les périmètres à l'intérieur desquels les dispositions en matière de maîtrise de l'urbanisation s'appliquent sont déterminés par les risques susceptibles d'être créés par une canalisation de transport en service, notamment les risques d'incendie, d'explosion ou d'émanation de produits toxiques, menaçant gravement la santé ou la sécurité des personnes;

Sur proposition du Secrétaire Général de la Préfecture des Hautes-Pyrénées ;

ARRÊTE :

Art. 1^{er}. – Des servitudes d'utilité publique sont instituées dans les zones d'effets générées par les phénomènes dangereux susceptibles de se produire sur les canalisations de transport décrites ci-après, conformément aux distances figurant dans les tableaux ci-dessous et reproduites sur la carte annexée ⁽¹⁾ au présent arrêté.

Seules les distances SUP1 sont reproduites dans la carte annexée au présent arrêté. Les restrictions supplémentaires fixées par l'article 2 pour les projets d'urbanisme dont l'emprise atteint les SUP 2 ou 3 sont mises en œuvre dans le cadre de l'instruction de l'analyse de compatibilité obligatoire pour tout projet dont l'emprise atteint la SUP 1.

NOTA : Dans les tableaux ci-dessous :

- PMS : Pression Maximale de Service de la canalisation
- DN : Diamètre Nominal de la canalisation.
- Distances S.U.P. : Distances en mètres de part et d'autre de la canalisation définissant les limites des zones concernées par les servitudes d'utilité publique.

En cas d'écart entre les valeurs des distances SUP figurant dans les tableaux ci-dessous et la représentation cartographique des SUP telle qu'annexée au présent arrêté, les valeurs des tableaux font foi, appliquées au tracé réel des canalisations concernées.

Nom de la commune : Lourdes

Code INSEE :65286

CANALISATIONS DE TRANSPORT DE GAZ NATUREL EXPLOITÉE PAR LE TRANSPORTEUR :

TIGF (Transport et Infrastructures Gaz France)

Espace Volta - 40 Avenue de l'Europe - CS 20522 - 64000 PAU

Ouvrages traversant la commune :

Nom de la canalisation	PMS (bar)	DN	Longueur dans la commune (en mètres)	Implantation	Distances S.U.P. (en mètres de part et d'autre de la canalisation)		
					SUP1	SUP2	SUP3
65 - DN 150 OSSUN - GER	65.7	150	17	ENTERRE	45	5	5
65 - DN 080-100 GRDF LOURDES SAUX	66.2	100	313	ENTERRE	25	5	5

Ouvrages ne traversant pas la commune, mais dont les zones d'effets atteignent cette dernière :

Néant

Installations annexes situées sur la commune :

PL-GRDF LOURDES SAUX	35	6	6
RO-SECURITE GRDF LOURDES SAUX	35	6	6

* NOTA : Si la SUP1 du tracé adjacent est plus large que celle de l'installation annexe, c'est elle qui doit être prise en compte au droit de l'installation annexe.

Installations annexes non situées sur la commune, mais dont les zones d'effets atteignent cette dernière :

Néant

Art. 2. – Conformément à l'article R. 555-30 b) du code de l'environnement, les servitudes sont les suivantes, en fonction des zones d'effets :

Servitude SUP1, correspondant à la zone d'effets létaux (PEL) du phénomène dangereux de référence majorant au sens de l'article R555-10-1 du code de l'environnement :

La délivrance d'un permis de construire relatif à un établissement recevant du public susceptible de recevoir plus de 100 personnes ou à un immeuble de grande hauteur et son ouverture est subordonnée à la fourniture d'une analyse de compatibilité ayant reçu l'avis favorable du transporteur ou, en cas d'avis défavorable du transporteur, l'avis favorable du Préfet rendu au vu de l'expertise mentionnée au III de l'article R 555-31 du code de l'environnement.

L'analyse de compatibilité est établie conformément aux dispositions de l'arrêté ministériel du 5 mars 2014 modifié susvisé.

Servitude SUP2, correspondant à la zone d'effets létaux (PEL) du phénomène dangereux de référence réduit au sens de l'article R555-10-1 du code de l'environnement :

L'ouverture d'un établissement recevant du public susceptible de recevoir plus de 300 personnes ou d'un immeuble de grande hauteur est interdite.

Servitude SUP3, correspondant à la zone d'effets létaux significatifs (ELS) du phénomène dangereux de référence réduit au sens de l'article R555-10-1 du code de l'environnement :

L'ouverture d'un établissement recevant du public susceptible de recevoir plus de 100 personnes ou d'un immeuble de grande hauteur est interdite.

Art. 3. – Conformément à l'article R555-30-1 du code de l'environnement, le maire informe le transporteur de toute demande de permis de construire, de certificat d'urbanisme opérationnel ou de permis d'aménager concernant un projet situé dans l'une des zones définies à l'article 2.

Art. 4. – Les servitudes instituées par le présent arrêté sont annexées aux plans locaux d'urbanisme et aux cartes communales des communes concernées conformément aux articles L.151-43, L.153-60, L.161-1 et L163-10 du code de l'urbanisme.

Art. 5. – En application du R554-60 du code de l'environnement, le présent arrêté sera publié au recueil des actes administratifs et sur le site internet des Hautes-Pyrénées et adressé au maire de la commune de **Lourdes**.

Art. 6. – Cet arrêté pourra faire l’objet d’un recours contentieux auprès du tribunal administratif de Pau dans un délai de 2 mois à compter de sa publication.

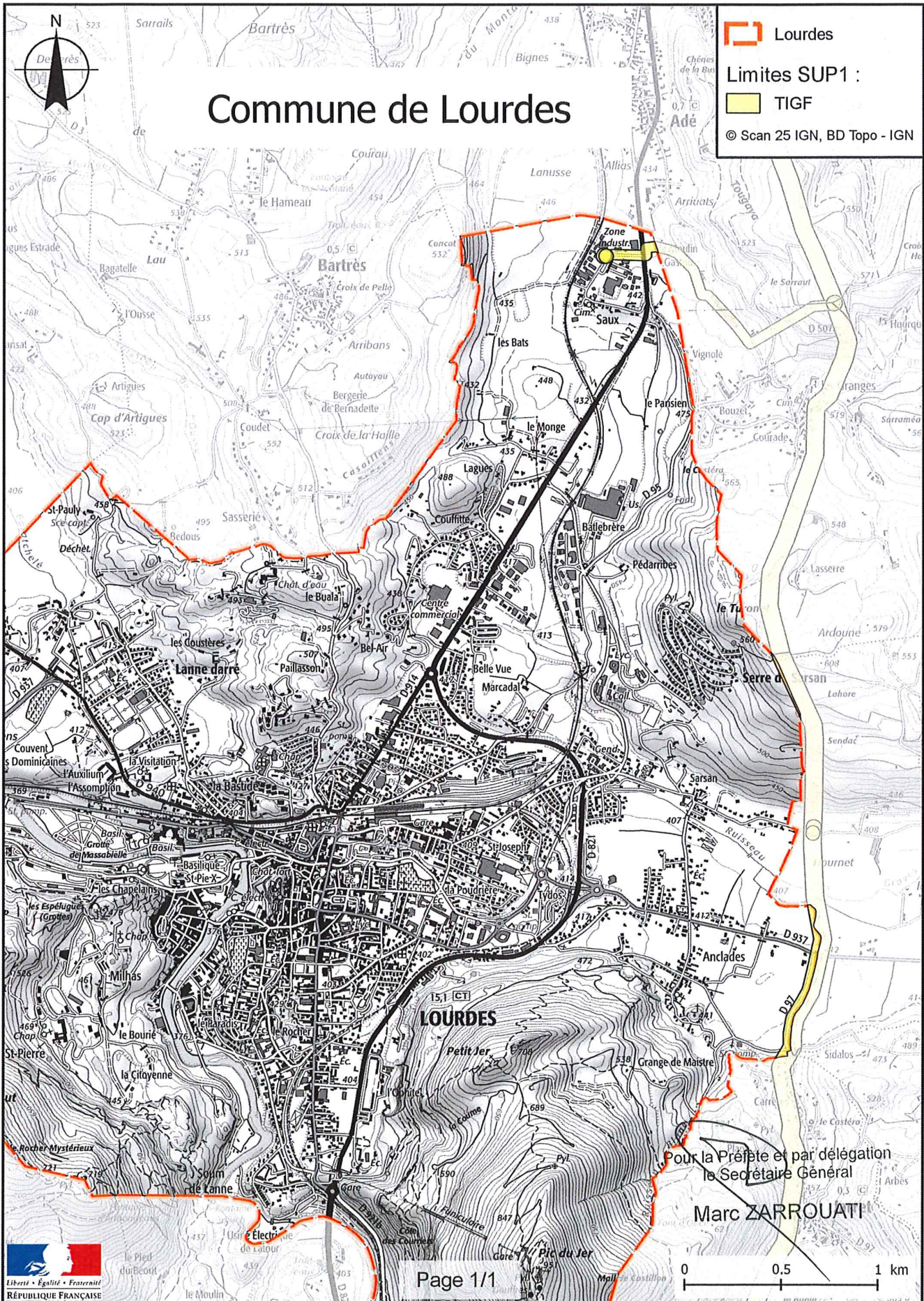
Art. 7. – Le Secrétaire Général de la Préfecture des Hautes-Pyrénées, le président de l’établissement public compétent ou le maire de la commune de **Lourdes**, le Directeur Départemental des Hautes-Pyrénées, le Directeur Régional de l’Environnement, de l’Aménagement et du Logement Occitanie, sont chargés chacun en ce qui le concerne de l’exécution du présent arrêté dont une copie leur sera adressée, ainsi qu’au Directeur Général de TIGF.

Tarbes, le **12 AVR. 2018**

Pour la Préfète et par délégation,
Le Secrétaire Général,

Marc ZARROUATI

(1) La carte des servitudes d’utilité publique annexée au présent arrêté peut être consultée dans les services de la Préfecture des Hautes-Pyrénées et de la Direction Régionale de l’Environnement de l’Aménagement et du Logement Occitanie, ainsi que dans l’établissement public compétent ou la mairie de la commune concernée.



Préfecture Hautes-Pyrenees

65-2018-04-12-057

AP SUP loures-barousse



PRÉFÈTE DES HAUTES-PYRÉNÉES

Direction Régionale de l'Environnement,
de l'Aménagement et du Logement

Direction des risques industriels

**ARRÊTÉ N°
INSTITUANT DES SERVITUDES
D'UTILITÉ PUBLIQUE**

**prenant en compte la maîtrise des risques
autour des canalisations de transport de gaz
naturel ou assimilé, d'hydrocarbures et de
produits chimiques**

**La préfète des Hautes-Pyrénées,
Officier de la Légion d'Honneur,
Officier de l'Ordre National du Mérite**

Commune de Loures-Barousse

Vu le code de l'environnement, et notamment ses articles L. 555-16, R. 555-30 et R. 555-31 ;

Vu le code de l'urbanisme notamment ses articles L.101-2, L.132-1, L.132-2, L.151-1 et suivants, L.153-60, L.161-1 et suivants, L.163-10, R.431-16 ;

Vu le code de la construction et de l'habitation, notamment ses articles R. 122-22 et R. 123-46 ;

Vu l'arrêté du 5 mars 2014 modifié définissant les modalités d'application du chapitre V du titre V du livre V du code de l'environnement et portant règlement de la sécurité des canalisations de transport de gaz naturel ou assimilé, d'hydrocarbures et de produits chimiques ;

Vu l'étude de dangers du transporteur TIGF en date du 15/09/2014;

Vu le rapport de la Direction régionale de l'environnement, de l'aménagement et du logement de la région Occitanie, en date du 07/02/2018 ;

Vu l'avis émis par le Conseil départemental de l'environnement et des risques sanitaires et technologiques des Hautes-Pyrénées, le **22 MARS 2018** ;

Considérant que les canalisations de transport de gaz naturel ou assimilé, d'hydrocarbures et de produits chimiques, en service à la date de l'entrée en vigueur des articles R555-41 et suivants du code de l'environnement, doivent faire l'objet d'institution de servitudes d'utilité publique relatives à la maîtrise de l'urbanisation en raison des dangers et des inconvénients qu'elles présentent;

Considérant que selon l'article L 555-16 du code de l'environnement, les périmètres à l'intérieur desquels les dispositions en matière de maîtrise de l'urbanisation s'appliquent sont déterminés par les risques susceptibles d'être créés par une canalisation de transport en service, notamment les risques d'incendie, d'explosion ou d'émanation de produits toxiques, menaçant gravement la santé ou la sécurité des personnes;

Sur proposition du Secrétaire Général de la Préfecture des Hautes-Pyrénées ;

ARRÊTE :

Art. 1^{er}. – Des servitudes d'utilité publique sont instituées dans les zones d'effets générées par les phénomènes dangereux susceptibles de se produire sur les canalisations de transport décrites ci-après, conformément aux distances figurant dans les tableaux ci-dessous et reproduites sur la carte annexée ⁽¹⁾ au présent arrêté.

Seules les distances SUP1 sont reproduites dans la carte annexée au présent arrêté. Les restrictions supplémentaires fixées par l'article 2 pour les projets d'urbanisme dont l'emprise atteint les SUP 2 ou 3 sont mises en œuvre dans le cadre de l'instruction de l'analyse de compatibilité obligatoire pour tout projet dont l'emprise atteint la SUP 1.

NOTA : Dans les tableaux ci-dessous :

- PMS : Pression Maximale de Service de la canalisation
- DN : Diamètre Nominal de la canalisation.
- Distances S.U.P. : Distances en mètres de part et d'autre de la canalisation définissant les limites des zones concernées par les servitudes d'utilité publique.

En cas d'écart entre les valeurs des distances SUP figurant dans les tableaux ci-dessous et la représentation cartographique des SUP telle qu'annexée au présent arrêté, les valeurs des tableaux font foi, appliquées au tracé réel des canalisations concernées.

Nom de la commune : Loures-Barousse

Code INSEE :65287

CANALISATIONS DE TRANSPORT DE GAZ NATUREL EXPLOITÉE PAR LE TRANSPORTEUR :

TIGF (Transport et Infrastructures Gaz France)

Espace Volta - 40 Avenue de l'Europe - CS 20522 - 64000 PAU

Ouvrages traversant la commune :

Nom de la canalisation	PMS (bar)	DN	Longueur dans la commune (en mètres)	Implantation	Distances S.U.P. (en mètres de part et d'autre de la canalisation)		
					SUP1	SUP2	SUP3
65 - DN 080 GrDF LOURES BAROUSSE	67.0	80	32	ENTERRE	15	5	5

Ouvrages ne traversant pas la commune, mais dont les zones d'effets atteignent cette dernière :

Nom de la canalisation	PMS (bar)	DN	Implantation	Distances S.U.P. en mètres (de part et d'autre de la canalisation)		
				SUP1	SUP2	SUP3
65 - DN 100 MONTREJEAU-MARIGNAC	66.2	100	ENTERRE	25	5	5

Installations annexes situées sur la commune :

Nom de l'installation	Distances S.U.P. en mètres (à partir de l'installation)		
	SUP1 (*)	SUP2	SUP3
PL-GRDF LOURES BAROUSSE	35	6	6
RO-SECURITE GRDF LOURES BAROUSSE	35	6	6

* NOTA : Si la SUP1 du tracé adjacent est plus large que celle de l'installation annexe, c'est elle qui doit être prise en compte au droit de l'installation annexe.

Installations annexes non situées sur la commune, mais dont les zones d'effets atteignent cette dernière :

Néant

Art. 2. – Conformément à l'article R. 555-30 b) du code de l'environnement, les servitudes sont les suivantes, en fonction des zones d'effets :

Servitude SUP1, correspondant à la zone d'effets létaux (PEL) du phénomène dangereux de référence majorant au sens de l'article R555-10-1 du code de l'environnement :

La délivrance d'un permis de construire relatif à un établissement recevant du public susceptible de recevoir plus de 100 personnes ou à un immeuble de grande hauteur et son ouverture est subordonnée à la fourniture d'une analyse de compatibilité ayant reçu l'avis favorable du transporteur ou, en cas d'avis défavorable du transporteur, l'avis favorable du Préfet rendu au vu de l'expertise mentionnée au III de l'article R 555-31 du code de l'environnement.

L'analyse de compatibilité est établie conformément aux dispositions de l'arrêté ministériel du 5 mars 2014 modifié susvisé.

Servitude SUP2, correspondant à la zone d'effets létaux (PEL) du phénomène dangereux de référence réduit au sens de l'article R555-10-1 du code de l'environnement :

L'ouverture d'un établissement recevant du public susceptible de recevoir plus de 300 personnes ou d'un immeuble de grande hauteur est interdite.

Servitude SUP3, correspondant à la zone d'effets létaux significatifs (ELS) du phénomène dangereux de référence réduit au sens de l'article R555-10-1 du code de l'environnement :

L'ouverture d'un établissement recevant du public susceptible de recevoir plus de 100 personnes ou d'un immeuble de grande hauteur est interdite.

Art. 3. – Conformément à l'article R555-30-1 du code de l'environnement, le maire informe le transporteur de toute demande de permis de construire, de certificat d'urbanisme opérationnel ou de permis d'aménager concernant un projet situé dans l'une des zones définies à l'article 2.

Art. 4. – Les servitudes instituées par le présent arrêté sont annexées aux plans locaux d'urbanisme et aux cartes communales des communes concernées conformément aux articles L.151-43, L.153-60, L.161-1 et L163-10 du code de l'urbanisme.

Art. 5. – En application du R554-60 du code de l'environnement, le présent arrêté sera publié au recueil des actes administratifs et sur le site internet des Hautes-Pyrénées et adressé au maire de la commune de **Loures-Barousse**.

Art. 6. – Cet arrêté pourra faire l'objet d'un recours contentieux auprès du tribunal administratif de Pau dans un délai de 2 mois à compter de sa publication.

Art. 7. – Le Secrétaire Général de la Préfecture des Hautes-Pyrénées, le président de l'établissement public compétent ou le maire de la commune de **Loures-Barousse**, le Directeur Départemental des Hautes-Pyrénées, le Directeur Régional de l'Environnement, de l'Aménagement et du Logement Occitanie, sont chargés chacun en ce qui le concerne de l'exécution du présent arrêté dont une copie leur sera adressée, ainsi qu'au Directeur Général de TIGF.

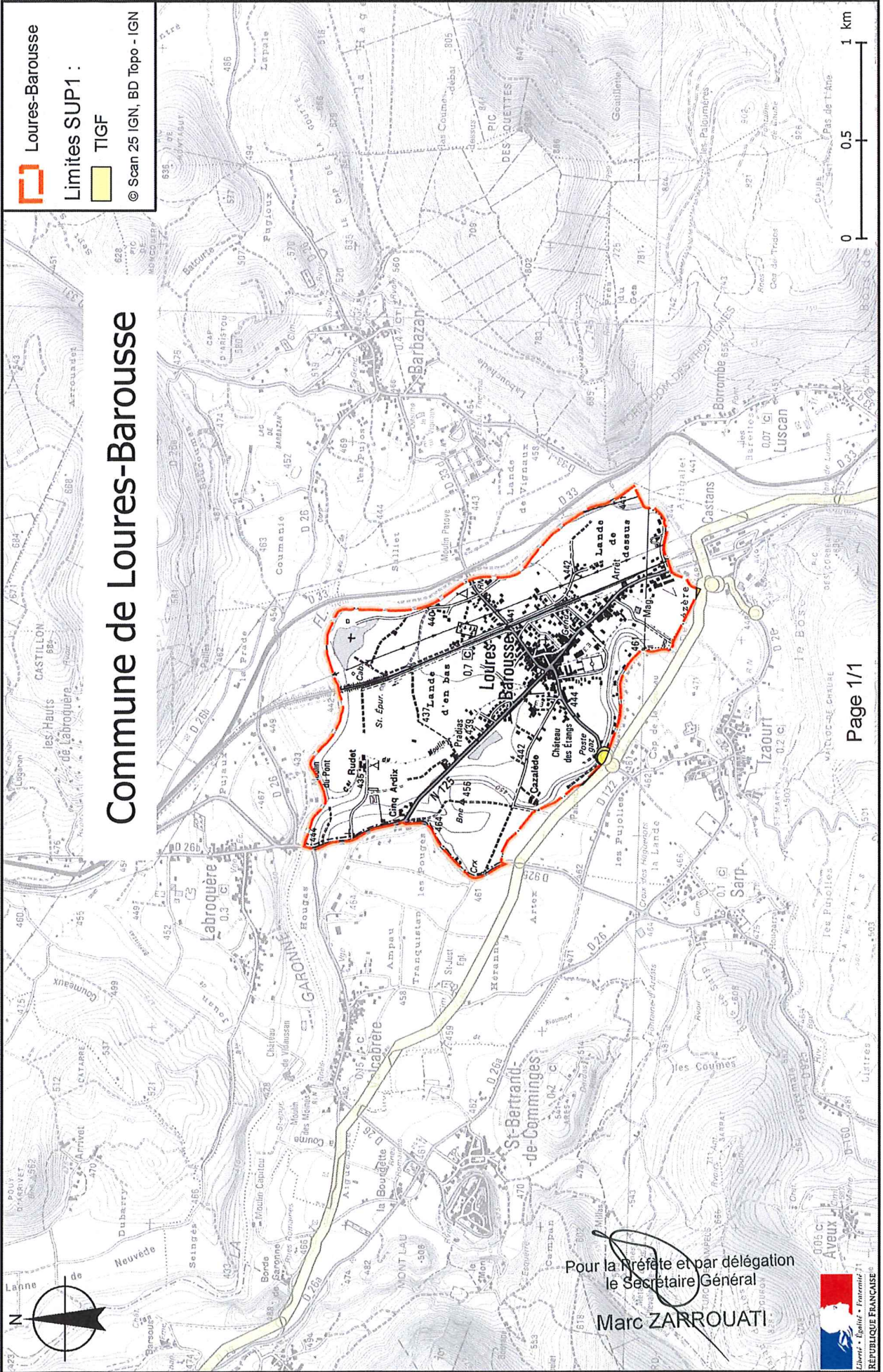
Tarbes, le **12 AVR. 2018**

Pour la Préfète et par délégation,
Le Secrétaire Général,

Marc ZARROUATI

(1) La carte des servitudes d'utilité publique annexée au présent arrêté peut être consultée dans les services de la Préfecture des Hautes-Pyrénées et de la Direction Régionale de l'Environnement de l'Aménagement et du Logement Occitanie, ainsi que dans l'établissement public compétent ou la mairie de la commune concernée.

Servitudes d'utilité publique autour des canalisations de transport de matières dangereuses



Préfecture Hautes-Pyrenees

65-2018-04-12-058

AP SUP luc



PRÉFÈTE DES HAUTES-PYRÉNÉES

Direction Régionale de l'Environnement,
de l'Aménagement et du Logement

Direction des risques industriels

ARRÊTÉ N°
INSTITUANT DES SERVITUDES
D'UTILITÉ PUBLIQUE
prenant en compte la maîtrise des risques
autour des canalisations de transport de gaz
naturel ou assimilé, d'hydrocarbures et de
produits chimiques

La préfète des Hautes-Pyrénées,
Officier de la Légion d'Honneur,
Officier de l'Ordre National du Mérite

Commune de Luc

Vu le code de l'environnement, et notamment ses articles L. 555-16, R. 555-30 et R. 555-31 ;

Vu le code de l'urbanisme notamment ses articles L.101-2, L.132-1, L.132-2, L.151-1 et suivants, L.153-60, L.161-1 et suivants, L.163-10, R.431-16 ;

Vu le code de la construction et de l'habitation, notamment ses articles R. 122-22 et R. 123-46 ;

Vu l'arrêté du 5 mars 2014 modifié définissant les modalités d'application du chapitre V du titre V du livre V du code de l'environnement et portant règlement de la sécurité des canalisations de transport de gaz naturel ou assimilé, d'hydrocarbures et de produits chimiques ;

Vu l'étude de dangers du transporteur TIGF en date du 15/09/2014;

Vu le rapport de la Direction régionale de l'environnement, de l'aménagement et du logement de la région Occitanie, en date du 07/02/2018 ;

Vu l'avis émis par le Conseil départemental de l'environnement et des risques sanitaires et technologiques des Hautes-Pyrénées, le **22 MARS 2018** ;

Considérant que les canalisations de transport de gaz naturel ou assimilé, d'hydrocarbures et de produits chimiques, en service à la date de l'entrée en vigueur des articles R555-41 et suivants du code de l'environnement, doivent faire l'objet d'institution de servitudes d'utilité publique relatives à la maîtrise de l'urbanisation en raison des dangers et des inconvénients qu'elles présentent;

Considérant que selon l'article L 555-16 du code de l'environnement, les périmètres à l'intérieur desquels les dispositions en matière de maîtrise de l'urbanisation s'appliquent sont déterminés par les risques susceptibles d'être créés par une canalisation de transport en service, notamment les risques d'incendie, d'explosion ou d'émanation de produits toxiques, menaçant gravement la santé ou la sécurité des personnes;

Sur proposition du Secrétaire Général de la Préfecture des Hautes-Pyrénées ;

ARRÊTE :

Art. 1^{er}. – Des servitudes d'utilité publique sont instituées dans les zones d'effets générées par les phénomènes dangereux susceptibles de se produire sur les canalisations de transport décrites ci-après, conformément aux distances figurant dans les tableaux ci-dessous et reproduites sur la carte annexée ⁽¹⁾ au présent arrêté.

Seules les distances SUP1 sont reproduites dans la carte annexée au présent arrêté. Les restrictions supplémentaires fixées par l'article 2 pour les projets d'urbanisme dont l'emprise atteint les SUP 2 ou 3 sont mises en œuvre dans le cadre de l'instruction de l'analyse de compatibilité obligatoire pour tout projet dont l'emprise atteint la SUP 1.

NOTA : Dans les tableaux ci-dessous :

- PMS : Pression Maximale de Service de la canalisation
- DN : Diamètre Nominal de la canalisation.
- Distances S.U.P. : Distances en mètres de part et d'autre de la canalisation définissant les limites des zones concernées par les servitudes d'utilité publique.

En cas d'écart entre les valeurs des distances SUP figurant dans les tableaux ci-dessous et la représentation cartographique des SUP telle qu'annexée au présent arrêté, les valeurs des tableaux font foi, appliquées au tracé réel des canalisations concernées.

Nom de la commune : Luc

Code INSEE :65290

CANALISATIONS DE TRANSPORT DE GAZ NATUREL EXPLOITÉE PAR LE TRANSPORTEUR :

TIGF (Transport et Infrastructures Gaz France)

Espace Volta - 40 Avenue de l'Europe - CS 20522 - 64000 PAU

Ouvrages traversant la commune :

Nom de la canalisation	PMS (bar)	DN	Longueur dans la commune (en mètres)	Implantation	Distances S.U.P. (en mètres de part et d'autre de la canalisation)		
					SUP1	SUP2	SUP3
65 - DN 300 BERNAC DEBAT-RICAUD	66.2	300	570	ENTERRE	95	5	5

Ouvrages ne traversant pas la commune, mais dont les zones d'effets atteignent cette dernière :

Néant

Installations annexes situées sur la commune :

Néant

Installations annexes non situées sur la commune, mais dont les zones d'effets atteignent cette dernière :

Néant

Art. 2. – Conformément à l'article R. 555-30 b) du code de l'environnement, les servitudes sont les suivantes, en fonction des zones d'effets :

Servitude SUP1, correspondant à la zone d'effets létaux (PEL) du phénomène dangereux de référence majorant au sens de l'article R555-10-1 du code de l'environnement :

La délivrance d'un permis de construire relatif à un établissement recevant du public susceptible de recevoir plus de 100 personnes ou à un immeuble de grande hauteur et son ouverture est subordonnée à la fourniture d'une analyse de compatibilité ayant reçu l'avis favorable du transporteur ou, en cas d'avis défavorable du transporteur, l'avis favorable du Préfet rendu au vu de l'expertise mentionnée au III de l'article R 555-31 du code de l'environnement.

L'analyse de compatibilité est établie conformément aux dispositions de l'arrêté ministériel du 5 mars 2014 modifié susvisé.

Servitude SUP2, correspondant à la zone d'effets létaux (PEL) du phénomène dangereux de référence réduit au sens de l'article R555-10-1 du code de l'environnement :

L'ouverture d'un établissement recevant du public susceptible de recevoir plus de 300 personnes ou d'un immeuble de grande hauteur est interdite.

Servitude SUP3, correspondant à la zone d'effets létaux significatifs (ELS) du phénomène dangereux de référence réduit au sens de l'article R555-10-1 du code de l'environnement :

L'ouverture d'un établissement recevant du public susceptible de recevoir plus de 100 personnes ou d'un immeuble de grande hauteur est interdite.

Art. 3. – Conformément à l'article R555-30-1 du code de l'environnement, le maire informe le transporteur de toute demande de permis de construire, de certificat d'urbanisme opérationnel ou de permis d'aménager concernant un projet situé dans l'une des zones définies à l'article 2.

Art. 4. – Les servitudes instituées par le présent arrêté sont annexées aux plans locaux d'urbanisme et aux cartes communales des communes concernées conformément aux articles L.151-43, L.153-60, L.161-1 et L163-10 du code de l'urbanisme.

Art. 5. – En application du R554-60 du code de l'environnement, le présent arrêté sera publié au recueil des actes administratifs et sur le site internet des Hautes-Pyrénées et adressé au maire de la commune de **Luc**.

Art. 6. – Cet arrêté pourra faire l'objet d'un recours contentieux auprès du tribunal administratif de Pau dans un délai de 2 mois à compter de sa publication.

Art. 7. – Le Secrétaire Général de la Préfecture des Hautes-Pyrénées, le président de l'établissement public compétent ou le maire de la commune de **Luc**, le Directeur Départemental des Hautes-Pyrénées, le Directeur Régional de l'Environnement, de l'Aménagement et du Logement Occitanie,

sont chargés chacun en ce qui le concerne de l'exécution du présent arrêté dont une copie leur sera adressée, ainsi qu'au Directeur Général de TIGF.

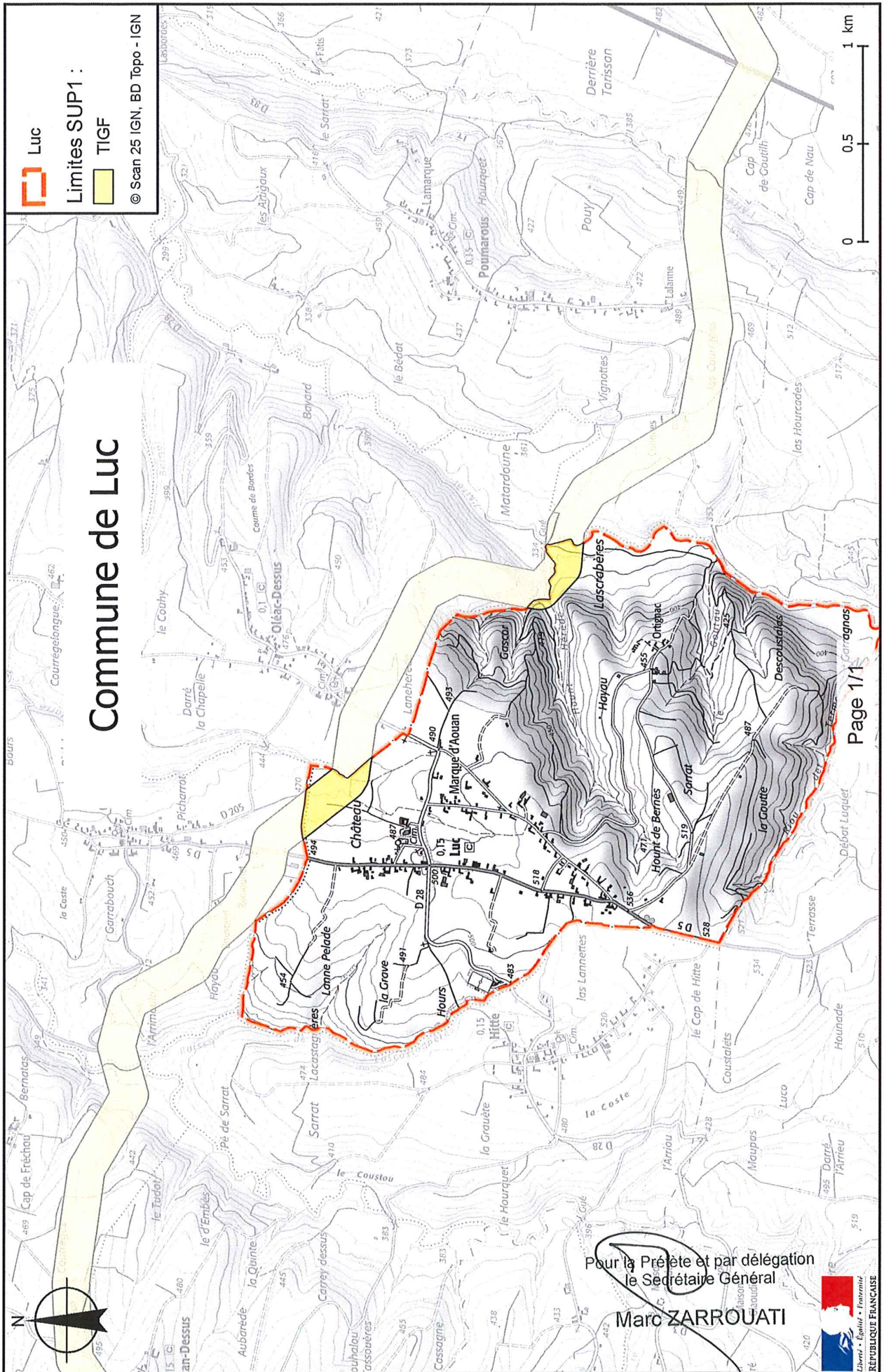
Tarbes, le 12 AVR. 2018

Pour la Préfète et par délégation,
Le Secrétaire Général,

Marc ZARROUATI

(1) La carte des servitudes d'utilité publique annexée au présent arrêté peut être consultée dans les services de la Préfecture des Hautes-Pyrénées et de la Direction Régionale de l'Environnement de l'Aménagement et du Logement Occitanie, ainsi que dans l'établissement public compétent ou la mairie de la commune concernée.

Servitudes d'utilité publique autour des canalisations de transport de matières dangereuses



Préfecture Hautes-Pyrenees

65-2018-04-12-059

AP SUP lugagnan



PRÉFÈTE DES HAUTES-PYRÉNÉES

Direction Régionale de l'Environnement,
de l'Aménagement et du Logement

Direction des risques industriels

ARRÊTÉ N°
INSTITUANT DES SERVITUDES
D'UTILITÉ PUBLIQUE
prenant en compte la maîtrise des risques
autour des canalisations de transport de gaz
naturel ou assimilé, d'hydrocarbures et de
produits chimiques

La préfète des Hautes-Pyrénées,
Officier de la Légion d'Honneur,
Officier de l'Ordre National du Mérite

Commune de Lugagnan

Vu le code de l'environnement, et notamment ses articles L. 555-16, R. 555-30 et R. 555-31 ;

Vu le code de l'urbanisme notamment ses articles L.101-2, L.132-1, L.132-2, L.151-1 et suivants, L.153-60, L.161-1 et suivants, L.163-10, R.431-16 ;

Vu le code de la construction et de l'habitation, notamment ses articles R. 122-22 et R. 123-46 ;

Vu l'arrêté du 5 mars 2014 modifié définissant les modalités d'application du chapitre V du titre V du livre V du code de l'environnement et portant règlement de la sécurité des canalisations de transport de gaz naturel ou assimilé, d'hydrocarbures et de produits chimiques ;

Vu l'étude de dangers du transporteur TIGF en date du 15/09/2014;

Vu le rapport de la Direction régionale de l'environnement, de l'aménagement et du logement de la région Occitanie, en date du 07/02/2018 ;

Vu l'avis émis par le Conseil départemental de l'environnement et des risques sanitaires et technologiques des Hautes-Pyrénées, le **22 MARS 2018** ;

Considérant que les canalisations de transport de gaz naturel ou assimilé, d'hydrocarbures et de produits chimiques, en service à la date de l'entrée en vigueur des articles R555-41 et suivants du code de l'environnement, doivent faire l'objet d'institution de servitudes d'utilité publique relatives à la maîtrise de l'urbanisation en raison des dangers et des inconvénients qu'elles présentent;

Considérant que selon l'article L 555-16 du code de l'environnement, les périmètres à l'intérieur desquels les dispositions en matière de maîtrise de l'urbanisation s'appliquent sont déterminés par les risques susceptibles d'être créés par une canalisation de transport en service, notamment les risques d'incendie, d'explosion ou d'émanation de produits toxiques, menaçant gravement la santé ou la sécurité des personnes;

Sur proposition du Secrétaire Général de la Préfecture des Hautes-Pyrénées ;

ARRÊTE :

Art. 1^{er}. – Des servitudes d'utilité publique sont instituées dans les zones d'effets générées par les phénomènes dangereux susceptibles de se produire sur les canalisations de transport décrites ci-après, conformément aux distances figurant dans les tableaux ci-dessous et reproduites sur la carte annexée ⁽¹⁾ au présent arrêté.

Seules les distances SUP1 sont reproduites dans la carte annexée au présent arrêté. Les restrictions supplémentaires fixées par l'article 2 pour les projets d'urbanisme dont l'emprise atteint les SUP 2 ou 3 sont mises en œuvre dans le cadre de l'instruction de l'analyse de compatibilité obligatoire pour tout projet dont l'emprise atteint la SUP 1.

NOTA : Dans les tableaux ci-dessous :

- PMS : Pression Maximale de Service de la canalisation
- DN : Diamètre Nominal de la canalisation.
- Distances S.U.P. : Distances en mètres de part et d'autre de la canalisation définissant les limites des zones concernées par les servitudes d'utilité publique.

En cas d'écart entre les valeurs des distances SUP figurant dans les tableaux ci-dessous et la représentation cartographique des SUP telle qu'annexée au présent arrêté, les valeurs des tableaux font foi, appliquées au tracé réel des canalisations concernées.

Nom de la commune : Lugagnan

Code INSEE :65291

CANALISATIONS DE TRANSPORT DE GAZ NATUREL EXPLOITÉE PAR LE TRANSPORTEUR :

TIGF (Transport et Infrastructures Gaz France)

Espace Volta - 40 Avenue de l'Europe - CS 20522 - 64000 PAU

Ouvrages traversant la commune :

Nom de la canalisation	PMS (bar)	DN	Longueur dans la commune (en mètres)	Implantation	Distances S.U.P. (en mètres de part et d'autre de la canalisation)		
					SUP1	SUP2	SUP3
65 - DN 150 OSSUN - GER	65.7	150	1000	ENTERRE	45	5	5

Ouvrages ne traversant pas la commune, mais dont les zones d'effets atteignent cette dernière :

Néant

Installations annexes situées sur la commune :

Néant

Installations annexes non situées sur la commune, mais dont les zones d'effets atteignent cette dernière :

Néant

Art. 2. – Conformément à l'article R. 555-30 b) du code de l'environnement, les servitudes sont les suivantes, en fonction des zones d'effets :

Servitude SUP1, correspondant à la zone d'effets létaux (PEL) du phénomène dangereux de référence majorant au sens de l'article R555-10-1 du code de l'environnement :

La délivrance d'un permis de construire relatif à un établissement recevant du public susceptible de recevoir plus de 100 personnes ou à un immeuble de grande hauteur et son ouverture est subordonnée à la fourniture d'une analyse de compatibilité ayant reçu l'avis favorable du transporteur ou, en cas d'avis défavorable du transporteur, l'avis favorable du Préfet rendu au vu de l'expertise mentionnée au III de l'article R 555-31 du code de l'environnement.

L'analyse de compatibilité est établie conformément aux dispositions de l'arrêté ministériel du 5 mars 2014 modifié susvisé.

Servitude SUP2, correspondant à la zone d'effets létaux (PEL) du phénomène dangereux de référence réduit au sens de l'article R555-10-1 du code de l'environnement :

L'ouverture d'un établissement recevant du public susceptible de recevoir plus de 300 personnes ou d'un immeuble de grande hauteur est interdite.

Servitude SUP3, correspondant à la zone d'effets létaux significatifs (ELS) du phénomène dangereux de référence réduit au sens de l'article R555-10-1 du code de l'environnement :

L'ouverture d'un établissement recevant du public susceptible de recevoir plus de 100 personnes ou d'un immeuble de grande hauteur est interdite.

Art. 3. – Conformément à l'article R555-30-1 du code de l'environnement, le maire informe le transporteur de toute demande de permis de construire, de certificat d'urbanisme opérationnel ou de permis d'aménager concernant un projet situé dans l'une des zones définies à l'article 2.

Art. 4. – Les servitudes instituées par le présent arrêté sont annexées aux plans locaux d'urbanisme et aux cartes communales des communes concernées conformément aux articles L.151-43, L.153-60, L.161-1 et L163-10 du code de l'urbanisme.

Art. 5. – En application du R554-60 du code de l'environnement, le présent arrêté sera publié au recueil des actes administratifs et sur le site internet des Hautes-Pyrénées et adressé au maire de la commune de **Lugagnan**.

Art. 6. – Cet arrêté pourra faire l'objet d'un recours contentieux auprès du tribunal administratif de Pau dans un délai de 2 mois à compter de sa publication.

Art. 7. – Le Secrétaire Général de la Préfecture des Hautes-Pyrénées, le président de l'établissement public compétent ou le maire de la commune de **Lugagnan**, le Directeur Départemental des Hautes-Pyrénées, le Directeur Régional de l'Environnement, de l'Aménagement et du Logement Occitanie,

sont chargés chacun en ce qui le concerne de l'exécution du présent arrêté dont une copie leur sera adressée, ainsi qu'au Directeur Général de TIGF.

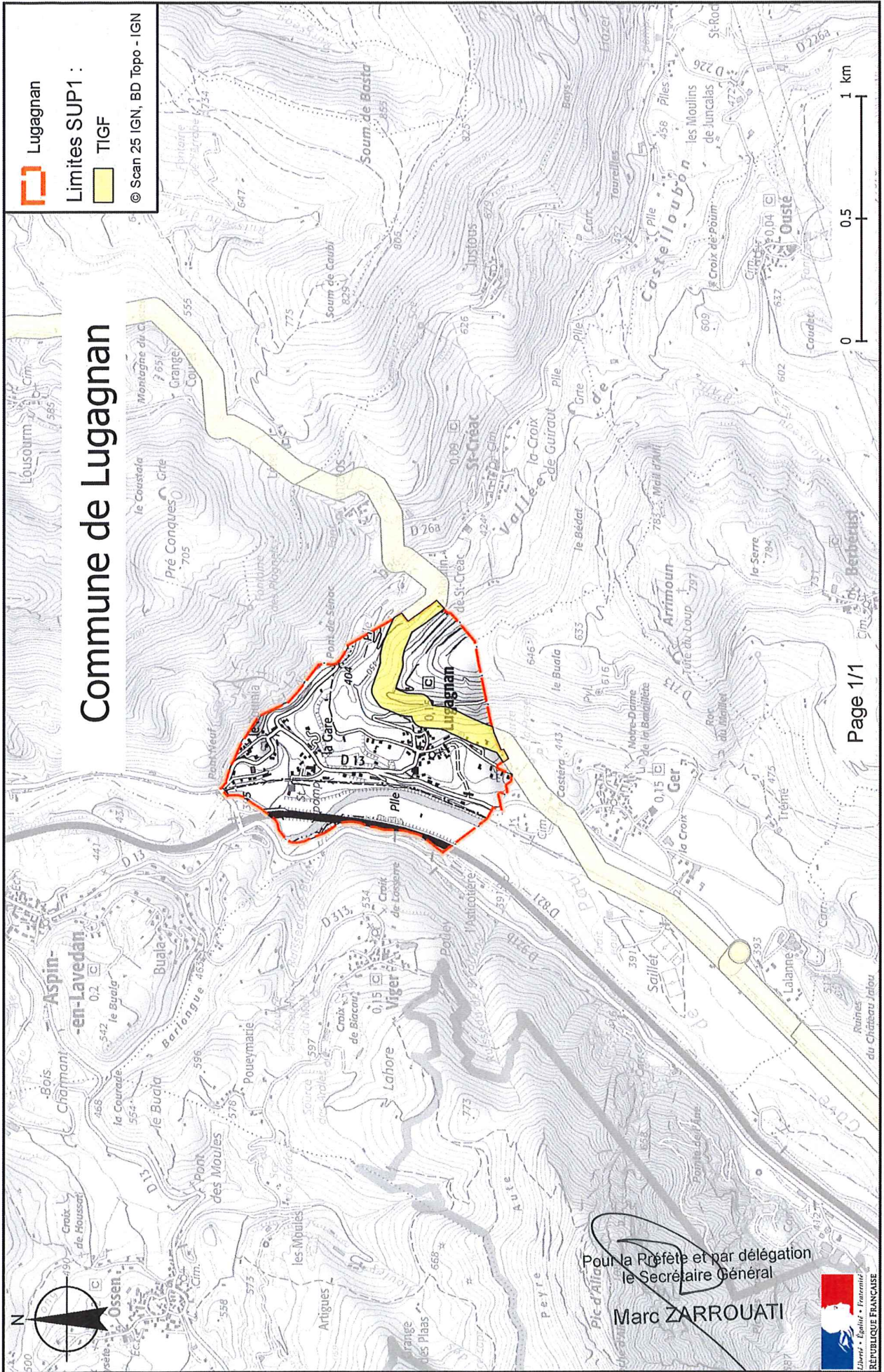
Tarbes, le 12 AVR. 2018

Pour la Préfète et par délégation,
Le Secrétaire Général,

Marc ZARROUATI

(1) La carte des servitudes d'utilité publique annexée au présent arrêté peut être consultée dans les services de la Préfecture des Hautes-Pyrénées et de la Direction Régionale de l'Environnement de l'Aménagement et du Logement Occitanie, ainsi que dans l'établissement public compétent ou la mairie de la commune concernée.

Servitudes d'utilité publique autour des canalisations de transport de matières dangereuses



Préfecture Hautes-Pyrenees

65-2018-04-12-060

AP SUP Iutilhous



Liberté • Égalité • Fraternité
RÉPUBLIQUE FRANÇAISE

PRÉFÈTE DES HAUTES-PYRÉNÉES

Direction Régionale de l'Environnement,
de l'Aménagement et du Logement

Direction des risques industriels

**ARRÊTÉ N°
INSTITUANT DES SERVITUDES
D'UTILITÉ PUBLIQUE**

**prenant en compte la maîtrise des risques
autour des canalisations de transport de gaz
naturel ou assimilé, d'hydrocarbures et de
produits chimiques**

**La préfète des Hautes-Pyrénées,
Officier de la Légion d'Honneur,
Officier de l'Ordre National du Mérite**

Commune de Lutilhous

Vu le code de l'environnement, et notamment ses articles L. 555-16, R. 555-30 et R. 555-31 ;

Vu le code de l'urbanisme notamment ses articles L.101-2, L.132-1, L.132-2, L.151-1 et suivants, L.153-60, L.161-1 et suivants, L.163-10, R.431-16 ;

Vu le code de la construction et de l'habitation, notamment ses articles R. 122-22 et R. 123-46 ;

Vu l'arrêté du 5 mars 2014 modifié définissant les modalités d'application du chapitre V du titre V du livre V du code de l'environnement et portant règlement de la sécurité des canalisations de transport de gaz naturel ou assimilé, d'hydrocarbures et de produits chimiques ;

Vu l'étude de dangers du transporteur TIGF en date du 15/09/2014;

Vu le rapport de la Direction régionale de l'environnement, de l'aménagement et du logement de la région Occitanie, en date du 07/02/2018 ;

Vu l'avis émis par le Conseil départemental de l'environnement et des risques sanitaires et technologiques des Hautes-Pyrénées, le **22 MARS 2018** ;

Considérant que les canalisations de transport de gaz naturel ou assimilé, d'hydrocarbures et de produits chimiques, en service à la date de l'entrée en vigueur des articles R555-41 et suivants du code de l'environnement, doivent faire l'objet d'institution de servitudes d'utilité publique relatives à la maîtrise de l'urbanisation en raison des dangers et des inconvénients qu'elles présentent;

Considérant que selon l'article L 555-16 du code de l'environnement, les périmètres à l'intérieur desquels les dispositions en matière de maîtrise de l'urbanisation s'appliquent sont déterminés par les risques susceptibles d'être créés par une canalisation de transport en service, notamment les risques d'incendie, d'explosion ou d'émanation de produits toxiques, menaçant gravement la santé ou la sécurité des personnes;

Sur proposition du Secrétaire Général de la Préfecture des Hautes-Pyrénées ;

ARRÊTE :

Art. 1^{er}. – Des servitudes d'utilité publique sont instituées dans les zones d'effets générées par les phénomènes dangereux susceptibles de se produire sur les canalisations de transport décrites ci-après, conformément aux distances figurant dans les tableaux ci-dessous et reproduites sur la carte annexée ⁽¹⁾ au présent arrêté.

Seules les distances SUP1 sont reproduites dans la carte annexée au présent arrêté. Les restrictions supplémentaires fixées par l'article 2 pour les projets d'urbanisme dont l'emprise atteint les SUP 2 ou 3 sont mises en œuvre dans le cadre de l'instruction de l'analyse de compatibilité obligatoire pour tout projet dont l'emprise atteint la SUP 1.

NOTA : Dans les tableaux ci-dessous :

- PMS : Pression Maximale de Service de la canalisation
- DN : Diamètre Nominal de la canalisation.
- Distances S.U.P. : Distances en mètres de part et d'autre de la canalisation définissant les limites des zones concernées par les servitudes d'utilité publique.

En cas d'écart entre les valeurs des distances SUP figurant dans les tableaux ci-dessous et la représentation cartographique des SUP telle qu'annexée au présent arrêté, les valeurs des tableaux font foi, appliquées au tracé réel des canalisations concernées.

Nom de la commune : Lutilhous

Code INSEE :65294

CANALISATIONS DE TRANSPORT DE GAZ NATUREL EXPLOITÉE PAR LE TRANSPORTEUR :

TIGF (Transport et Infrastructures Gaz France)

Espace Volta - 40 Avenue de l'Europe - CS 20522 - 64000 PAU

Ouvrages traversant la commune :

Nom de la canalisation	PMS (bar)	DN	Longueur dans la commune (en mètres)	Implantation	Distances S.U.P. (en mètres de part et d'autre de la canalisation)		
					SUP1	SUP2	SUP3
65 - DN 300 RICAUD- LANNEMEZAN	66.2	300	1593	ENTERRE	95	5	5

Ouvrages ne traversant pas la commune, mais dont les zones d'effets atteignent cette dernière :

Néant

Installations annexes situées sur la commune :

Néant

Installations annexes non situées sur la commune, mais dont les zones d'effets atteignent cette dernière :

Néant

Art. 2. – Conformément à l'article R. 555-30 b) du code de l'environnement, les servitudes sont les suivantes, en fonction des zones d'effets :

Servitude SUP1, correspondant à la zone d'effets létaux (PEL) du phénomène dangereux de référence majorant au sens de l'article R555-10-1 du code de l'environnement :

La délivrance d'un permis de construire relatif à un établissement recevant du public susceptible de recevoir plus de 100 personnes ou à un immeuble de grande hauteur et son ouverture est subordonnée à la fourniture d'une analyse de compatibilité ayant reçu l'avis favorable du transporteur ou, en cas d'avis défavorable du transporteur, l'avis favorable du Préfet rendu au vu de l'expertise mentionnée au III de l'article R 555-31 du code de l'environnement.

L'analyse de compatibilité est établie conformément aux dispositions de l'arrêté ministériel du 5 mars 2014 modifié susvisé.

Servitude SUP2, correspondant à la zone d'effets létaux (PEL) du phénomène dangereux de référence réduit au sens de l'article R555-10-1 du code de l'environnement :

L'ouverture d'un établissement recevant du public susceptible de recevoir plus de 300 personnes ou d'un immeuble de grande hauteur est interdite.

Servitude SUP3, correspondant à la zone d'effets létaux significatifs (ELS) du phénomène dangereux de référence réduit au sens de l'article R555-10-1 du code de l'environnement :

L'ouverture d'un établissement recevant du public susceptible de recevoir plus de 100 personnes ou d'un immeuble de grande hauteur est interdite.

Art. 3. – Conformément à l'article R555-30-1 du code de l'environnement, le maire informe le transporteur de toute demande de permis de construire, de certificat d'urbanisme opérationnel ou de permis d'aménager concernant un projet situé dans l'une des zones définies à l'article 2.

Art. 4. – Les servitudes instituées par le présent arrêté sont annexées aux plans locaux d'urbanisme et aux cartes communales des communes concernées conformément aux articles L.151-43, L.153-60, L.161-1 et L163-10 du code de l'urbanisme.

Art. 5. – En application du R554-60 du code de l'environnement, le présent arrêté sera publié au recueil des actes administratifs et sur le site internet des Hautes-Pyrénées et adressé au maire de la commune de **Lutilhous**.

Art. 6. – Cet arrêté pourra faire l'objet d'un recours contentieux auprès du tribunal administratif de Pau dans un délai de 2 mois à compter de sa publication.

Art. 7. – Le Secrétaire Général de la Préfecture des Hautes-Pyrénées, le président de l'établissement public compétent ou le maire de la commune de **Lutilhous**, le Directeur Départemental des Hautes-Pyrénées, le Directeur Régional de l'Environnement, de l'Aménagement et du Logement Occitanie,

sont chargés chacun en ce qui le concerne de l'exécution du présent arrêté dont une copie leur sera adressée, ainsi qu'au Directeur Général de TIGF.

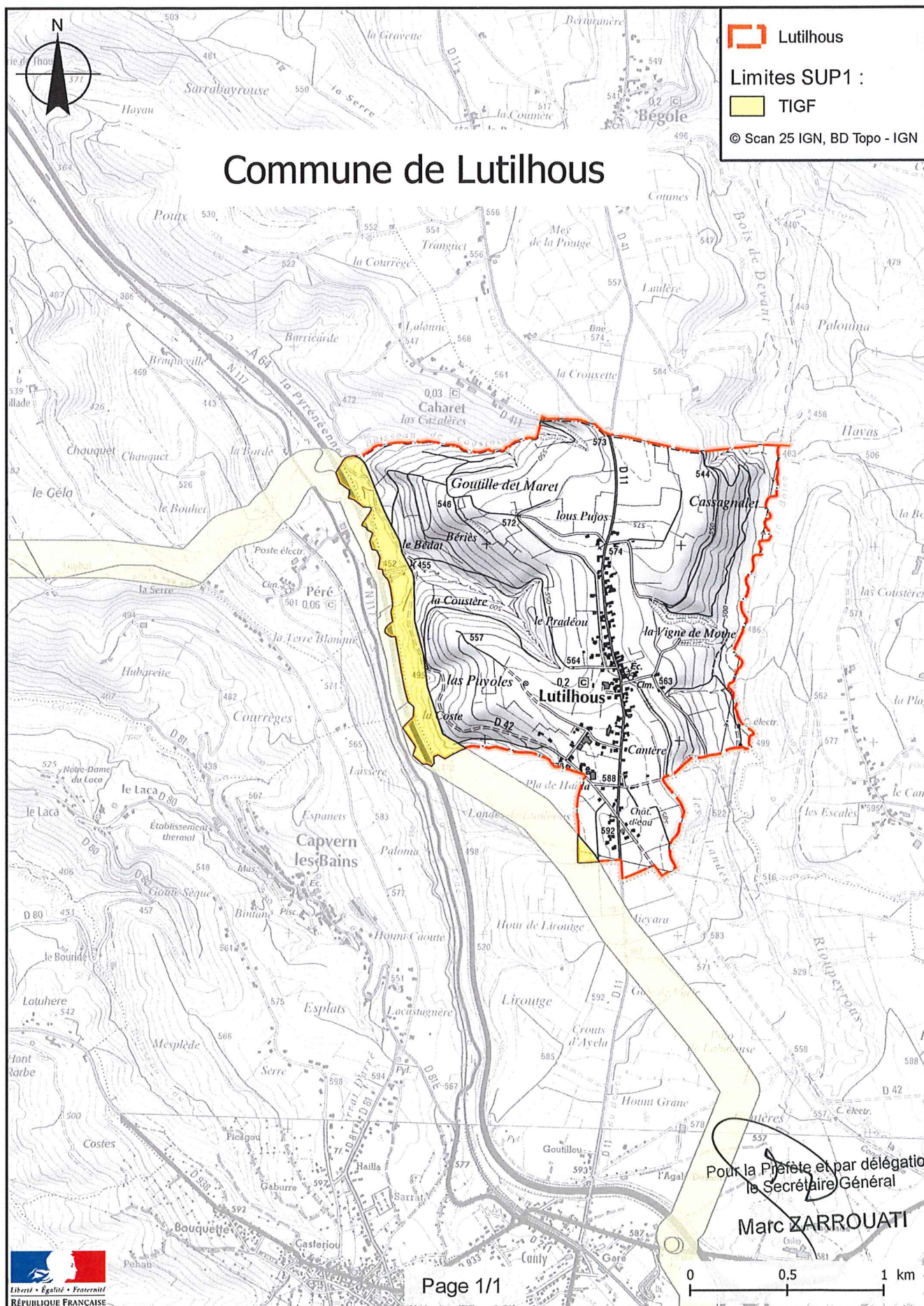
Tarbes, le **12 AVR. 2018**

Pour la Préfète et par délégation,
Le Secrétaire Général,



Marc ZARROUATI

(1) La carte des servitudes d'utilité publique annexée au présent arrêté peut être consultée dans les services de la Préfecture des Hautes-Pyrénées et de la Direction Régionale de l'Environnement de l'Aménagement et du Logement Occitanie, ainsi que dans l'établissement public compétent ou la mairie de la commune concernée.



Préfecture Hautes-Pyrenees

65-2018-04-12-061

AP SUP mascararas



PRÉFÈTE DES HAUTES-PYRÉNÉES

Direction Régionale de l'Environnement,
de l'Aménagement et du Logement

Direction des risques industriels

ARRÊTÉ N°
INSTITUANT DES SERVITUDES
D'UTILITÉ PUBLIQUE
prenant en compte la maîtrise des risques
autour des canalisations de transport de gaz
naturel ou assimilé, d'hydrocarbures et de
produits chimiques

La préfète des Hautes-Pyrénées,
Officier de la Légion d'Honneur,
Officier de l'Ordre National du Mérite

Commune de Mascaras

Vu le code de l'environnement, et notamment ses articles L. 555-16, R. 555-30 et R. 555-31 ;

Vu le code de l'urbanisme notamment ses articles L.101-2, L.132-1, L.132-2, L.151-1 et suivants, L.153-60, L.161-1 et suivants, L.163-10, R.431-16 ;

Vu le code de la construction et de l'habitation, notamment ses articles R. 122-22 et R. 123-46 ;

Vu l'arrêté du 5 mars 2014 modifié définissant les modalités d'application du chapitre V du titre V du livre V du code de l'environnement et portant règlement de la sécurité des canalisations de transport de gaz naturel ou assimilé, d'hydrocarbures et de produits chimiques ;

Vu l'étude de dangers du transporteur TIGF en date du 15/09/2014;

Vu le rapport de la Direction régionale de l'environnement, de l'aménagement et du logement de la région Occitanie, en date du 07/02/2018 ;

Vu l'avis émis par le Conseil départemental de l'environnement et des risques sanitaires et technologiques des Hautes-Pyrénées, le **22 MARS 2018** ;

Considérant que les canalisations de transport de gaz naturel ou assimilé, d'hydrocarbures et de produits chimiques, en service à la date de l'entrée en vigueur des articles R555-41 et suivants du code de l'environnement, doivent faire l'objet d'institution de servitudes d'utilité publique relatives à la maîtrise de l'urbanisation en raison des dangers et des inconvénients qu'elles présentent;

Considérant que selon l'article L 555-16 du code de l'environnement, les périmètres à l'intérieur desquels les dispositions en matière de maîtrise de l'urbanisation s'appliquent sont déterminés par les risques susceptibles d'être créés par une canalisation de transport en service, notamment les risques d'incendie, d'explosion ou d'émanation de produits toxiques, menaçant gravement la santé ou la sécurité des personnes;

Sur proposition du Secrétaire Général de la Préfecture des Hautes-Pyrénées ;

ARRÊTE :

Art. 1^{er}. – Des servitudes d'utilité publique sont instituées dans les zones d'effets générées par les phénomènes dangereux susceptibles de se produire sur les canalisations de transport décrites ci-après, conformément aux distances figurant dans les tableaux ci-dessous et reproduites sur la carte annexée ⁽¹⁾ au présent arrêté.

Seules les distances SUP1 sont reproduites dans la carte annexée au présent arrêté. Les restrictions supplémentaires fixées par l'article 2 pour les projets d'urbanisme dont l'emprise atteint les SUP 2 ou 3 sont mises en œuvre dans le cadre de l'instruction de l'analyse de compatibilité obligatoire pour tout projet dont l'emprise atteint la SUP 1.

NOTA : Dans les tableaux ci-dessous :

- PMS : Pression Maximale de Service de la canalisation
- DN : Diamètre Nominal de la canalisation.
- Distances S.U.P. : Distances en mètres de part et d'autre de la canalisation définissant les limites des zones concernées par les servitudes d'utilité publique.

En cas d'écart entre les valeurs des distances SUP figurant dans les tableaux ci-dessous et la représentation cartographique des SUP telle qu'annexée au présent arrêté, les valeurs des tableaux font foi, appliquées au tracé réel des canalisations concernées.

Nom de la commune : Mascaras

Code INSEE :65303

CANALISATIONS DE TRANSPORT DE GAZ NATUREL EXPLOITÉE PAR LE TRANSPORTEUR :

TIGF (Transport et Infrastructures Gaz France)

Espace Volta - 40 Avenue de l'Europe - CS 20522 - 64000 PAU

Ouvrages traversant la commune :

Nom de la canalisation	PMS (bar)	DN	Longueur dans la commune (en mètres)	Implantation	Distances S.U.P. (en mètres de part et d'autre de la canalisation)		
					SUP1	SUP2	SUP3
65 - DN 125 TOURNAY-SOUES	10.7	150	2142	ENTERRE	20	5	5

Ouvrages ne traversant pas la commune, mais dont les zones d'effets atteignent cette dernière :

Néant

Installations annexes situées sur la commune :

Néant

Installations annexes non situées sur la commune, mais dont les zones d'effets atteignent cette dernière :

Néant

Art. 2. – Conformément à l'article R. 555-30 b) du code de l'environnement, les servitudes sont les suivantes, en fonction des zones d'effets :

Servitude SUP1, correspondant à la zone d'effets létaux (PEL) du phénomène dangereux de référence majorant au sens de l'article R555-10-1 du code de l'environnement :

La délivrance d'un permis de construire relatif à un établissement recevant du public susceptible de recevoir plus de 100 personnes ou à un immeuble de grande hauteur et son ouverture est subordonnée à la fourniture d'une analyse de compatibilité ayant reçu l'avis favorable du transporteur ou, en cas d'avis défavorable du transporteur, l'avis favorable du Préfet rendu au vu de l'expertise mentionnée au III de l'article R 555-31 du code de l'environnement.

L'analyse de compatibilité est établie conformément aux dispositions de l'arrêté ministériel du 5 mars 2014 modifié susvisé.

Servitude SUP2, correspondant à la zone d'effets létaux (PEL) du phénomène dangereux de référence réduit au sens de l'article R555-10-1 du code de l'environnement :

L'ouverture d'un établissement recevant du public susceptible de recevoir plus de 300 personnes ou d'un immeuble de grande hauteur est interdite.

Servitude SUP3, correspondant à la zone d'effets létaux significatifs (ELS) du phénomène dangereux de référence réduit au sens de l'article R555-10-1 du code de l'environnement :

L'ouverture d'un établissement recevant du public susceptible de recevoir plus de 100 personnes ou d'un immeuble de grande hauteur est interdite.

Art. 3. – Conformément à l'article R555-30-1 du code de l'environnement, le maire informe le transporteur de toute demande de permis de construire, de certificat d'urbanisme opérationnel ou de permis d'aménager concernant un projet situé dans l'une des zones définies à l'article 2.

Art. 4. – Les servitudes instituées par le présent arrêté sont annexées aux plans locaux d'urbanisme et aux cartes communales des communes concernées conformément aux articles L.151-43, L.153-60, L.161-1 et L163-10 du code de l'urbanisme.

Art. 5. – En application du R554-60 du code de l'environnement, le présent arrêté sera publié au recueil des actes administratifs et sur le site internet des Hautes-Pyrénées et adressé au maire de la commune de **Mascaras**.

Art. 6. – Cet arrêté pourra faire l'objet d'un recours contentieux auprès du tribunal administratif de Pau dans un délai de 2 mois à compter de sa publication.

Art. 7. – Le Secrétaire Général de la Préfecture des Hautes-Pyrénées, le président de l'établissement public compétent ou le maire de la commune de **Mascaras**, le Directeur Départemental des Hautes-Pyrénées, le Directeur Régional de l'Environnement, de l'Aménagement et du Logement Occitanie,

sont chargés chacun en ce qui le concerne de l'exécution du présent arrêté dont une copie leur sera adressée, ainsi qu'au Directeur Général de TIGF.

Tarbes, le **12 AVR. 2018**

Pour la Préfète et par délégation,
Le Secrétaire Général,

Marc ZARROUATI

(1) La carte des servitudes d'utilité publique annexée au présent arrêté peut être consultée dans les services de la Préfecture des Hautes-Pyrénées et de la Direction Régionale de l'Environnement de l'Aménagement et du Logement Occitanie, ainsi que dans l'établissement public compétent ou la mairie de la commune concernée.

