



HAUTES-PYRÉNÉES

*Liberté
Égalité
Fraternité*

RECUEIL DES ACTES
ADMINISTRATIFS
N°65-2022-134

PUBLIÉ LE 31 MAI 2022

Sommaire

DDETSPP Hautes-Pyrénées / Inclusion sociale et accès à l'emploi

65-2022-05-24-00012 - Déclaration de l'organisme de services à la personne
GMS (2 pages) Page 4

65-2022-05-24-00011 - Déclaration organisme services à la personne F2M (2
pages) Page 7

DDETSPP Hautes-Pyrénées / Politique du travail

65-2022-05-18-00010 - Arrêté modifiant la liste des conseillers du salarié du
département des hautes-Pyrénées (4 pages) Page 10

DDETSPP Hautes-Pyrénées / Service santé, protection animales et environnement

65-2022-05-20-00003 - arrêté d'autorisation d'ouverture d'un établissement
de vente et de transit d'animaux non domestiques de CAD Sud Ouest à
IBOS (14 pages) Page 15

DDT Hautes-Pyrenees / SEREF

65-2022-05-30-00010 - Arrêté inter-préfectoral mettant en demeure
IRRIGADOUR, en qualité d'Organisme unique de gestion collective, de
régulariser la situation administrative des prélèvements d'eau à usage
agricole sur le sous-bassin de l'Adour et portant mesures conservatoires (63
pages) Page 30

65-2022-05-23-00002 - Arrêté préfectoral d'application du régime forestier
du Syndicat de LA SERRE (4 pages) Page 94

DDT Hautes-Pyrenees / SEREF/BBCF

65-2022-05-31-00002 - Arrête autorisant la régulation du sanglier sur les
communes de Tarbes, Bordères sur Echez, Bazet, Bours et Aureilhan du 1er
au 30 juin 2022 (6 pages) Page 99

65-2022-05-31-00001 - Arrête autorisant la régulation du sanglier, du
chevreuil, du cerf et du daim sur les communes de Lannemezan, Capvern,
Aveza-Prat-Lahitte et la Barthe de Neste du 1er au 30 juin 2022 (6 pages) Page 106

DDT Hautes-Pyrenees / SEREF/BQE

65-2022-05-23-00005 - arrete_transfert_seuil_prechac (8 pages) Page 113

Direction des services départementaux de l'Education Nationale des Hautes-Pyrénées / DEOS

65-2022-05-25-00004 - Arrêté modification de composition CDEN MAJ mai
2022 (3 pages) Page 122

Préfecture des Hautes-Pyrénées /

65-2022-05-20-00005 - Arrêté portant agrément pour diverses unités
d'enseignement (CDF 65) (2 pages) Page 126

65-2022-05-30-00003 - arrêté portant extension de la catégorie B96 à l'agrément de l'établissement "AUTO-ECOLE LA PYRENEENNE" situé à Tarbes (2 pages)	Page 129
65-2022-05-24-00001 - Arrêté portant renouvellement de l'autorisation de la Maison d'Enfants à Caractère Social(MECS) ALPAJE gérée par l'Association pour un lieu Professionnel et d'Accueil de Jeunes (3 pages)	Page 132
65-2022-05-24-00002 - Arrêté préfectoral portant levée de mise en demeure, Société SABLIERES DES PYRENEES, commune de CHIS, AURENSAN et ORLEIX (3 pages)	Page 136
65-2022-05-30-00008 - Arrêté relatif au Brevet National de Sécurité et de Sauvetage Aquatique (session EPSTN du 21 mai 2022) (1 page)	Page 140
65-2022-05-30-00009 - Arrêté relatif au Brevet National de Sécurité et de Sauvetage Aquatique (session FFSS-Uglas du 25 mai 2022) (1 page)	Page 142
Préfecture des Hautes-Pyrénées / Direction des services du cabinet - Service des sécurités	
65-2022-05-30-00006 - Arrêté portant actualisation de la liste départementale des personnes habilitées à dispenser la formation pour les propriétaires ou détenteurs de chiens dangereux de 1ère et 2ème catégorie (2 pages)	Page 144
Préfecture Hautes-Pyrenees / Secrétariat Général - Direction de la citoyenneté et des collectivités locales	
65-2022-05-25-00001 - Arrêté préfectoral instituant une commission de contrôle des opérations de vote dans la ville de Tarbes pour les élections législatives des 12 et 19 juin 2022 (2 pages)	Page 147
65-2022-05-20-00002 - arrêté préfectoral portant approbation de la carte communale de la commune de CHELLE-SPOU (3 pages)	Page 150
Préfecture Hautes-Pyrenees / Sous-Préfecture Argeles-Gazost	
65-2022-05-20-00006 - AP Élections complémentaires commune de St Pastous (4 pages)	Page 154
Préfecture Hautes-Pyrenees / Sous-Préfecture Bagnères de Bigorre	
65-2022-05-20-00004 - arrêté préfectoral portant classement de l'office de tourisme communautaire PYRENEES 2 VALLEES (2 pages)	Page 159

DDETSPP Hautes-Pyrénées

65-2022-05-24-00012

Déclaration de l'organisme de services à la
personne GMS



**Récépissé de déclaration
d'un organisme de services à la personne
enregistré sous le N° SAP 881647721**

Le Préfet des Hautes-Pyrénées

Vu le code du travail et notamment les articles L.7231-1 à L.7233-2, R.7232-16 à R.7232-22, D.7231-1 et D.7233-1 à D.7233-5;

Constate :

Qu'une déclaration d'activités de services à la personne a été déposée auprès de la DDETSPP 65 le 25 Avril 2022 par Monsieur LARCADE Guillaume en qualité d'entrepreneur individuel pour son organisme de services à la personne GMS dont l'établissement principal est situé Rue de la Moisson 65460 BAZET et enregistré sous le N° SAP 881647721 pour les activités suivantes :

Activités relevant uniquement de la déclaration (mode prestataire) :

- **Petits travaux de jardinage**
- **Travaux de petit bricolage**

Toute modification concernant les activités exercées devra faire l'objet d'une déclaration modificative préalable.

Sous réserve d'être exercée à titre exclusif (ou sous réserve d'une comptabilité séparée pour les personnes morales dispensées de cette condition), ces activités ouvrent droit au bénéfice des dispositions des articles L.7233-2 du code du travail et L.241-10 du code de la sécurité sociale dans les conditions prévues par ces articles.

Les effets de la déclaration courent à compter du jour du dépôt de la déclaration sous réserve des dispositions de l'article R.7232-18 du code du travail.

Toutefois, en application des articles L.7232-1 et R.7232-1 à R.7232-15, les activités nécessitant un agrément (I de l'article D.7231-1 du code du travail) n'ouvrent droit à ces dispositions que si la structure a préalablement obtenu l'agrément ou le renouvellement de cet agrément dans le ou les département(s) d'exercice de ses activités.

En application de l'article D.312-6-2 du code de l'action sociale et des familles, les activités nécessitant une autorisation n'ouvrent droit à ces dispositions que si l'organisme a préalablement obtenu l'autorisation ou le renouvellement de cette autorisation.



**PRÉFET
DES HAUTES-
PYRÉNÉES**

*Liberté
Égalité
Fraternité*

**Direction départementale
de l'emploi, du travail, des solidarités
et de la protection des populations**

Le présent récépissé n'est pas limité dans le temps.

L'enregistrement de la déclaration peut être retiré dans les conditions fixées aux articles R.7232-20 à R.7232-22 du code du travail.

Le présent récépissé est publié au recueil des actes administratifs de la préfecture des Hautes Pyrénées

Fait à Tarbes, le 24 mai 2022

Pour le Préfet des Hautes-Pyrénées
Le directeur départemental
de l'emploi, du travail, des solidarités et de la
protection des populations


Grégory FERRA

La présente décision peut, à compter de sa publication, faire l'objet d'un recours gracieux auprès de la DDETSPP- des Hautes-Pyrénées ou d'un recours hiérarchique adressé au ministre chargé de l'économie - Direction générale des entreprises - sous-direction des services marchands, 6, rue Louise Weiss, 75703 Paris cedex13.

Elle peut également faire l'objet d'un recours contentieux dans un délai de deux mois à compter de sa publication auprès du Tribunal Administratif de Pau - Cours Lyautey - 64000 PAU -.

Le tribunal administratif peut être saisi par l'application informatique « Télérecours citoyen » accessible sur le site internet www.telerecours.fr.

En cas de rejet du recours gracieux ou hiérarchique ou en l'absence de réponse à ce recours (rejet implicite), un recours contentieux devant le tribunal administratif peut également être formé contre la décision initiale dans un délai de deux mois à compter de ce rejet.

DDETSPP Hautes-Pyrénées

65-2022-05-24-00011

Déclaration organisme services à la personne
F2M



**Récépissé de déclaration
d'un organisme de services à la personne
enregistré sous le N° SAP 912 151 248**

Le Préfet des Hautes-Pyrénées

Vu le code du travail et notamment les articles L.7231-1 à L.7233-2, R.7232-16 à R.7232-22, D.7231-1 et D.7233-1 à D.7233-5;

Constate :

Qu'une déclaration d'activités de services à la personne a été déposée auprès de la DDETSPP 65 le 11 mai 2022 par Monsieur François DE MUYSER en qualité de dirigeant pour son organisme de services à la personne F2M dont l'établissement principal est situé 12 Rue de Sasseriet 65100 BARTRES et enregistré sous le N° SAP 912 151 248 pour les activités suivantes :

Activités relevant uniquement de la déclaration (mode prestataire) :

- **Entretien de la maison et travaux ménagers**
- **Petits travaux de jardinage**
- **Travaux de petit bricolage**

Toute modification concernant les activités exercées devra faire l'objet d'une déclaration modificative préalable.

Sous réserve d'être exercée à titre exclusif (ou sous réserve d'une comptabilité séparée pour les personnes morales dispensées de cette condition), ces activités ouvrent droit au bénéfice des dispositions des articles L.7233-2 du code du travail et L.241-10 du code de la sécurité sociale dans les conditions prévues par ces articles.

Les effets de la déclaration courent à compter du jour du dépôt de la déclaration sous réserve des dispositions de l'article R.7232-18 du code du travail.

Toutefois, en application des articles L.7232-1 et R.7232-1 à R.7232-15, les activités nécessitant un agrément (I de l'article D.7231-1 du code du travail) n'ouvrent droit à ces dispositions que si la structure a préalablement obtenu l'agrément ou le renouvellement de cet agrément dans le ou les département(s) d'exercice de ses activités.

En application de l'article D.312-6-2 du code de l'action sociale et des familles, les activités nécessitant une autorisation n'ouvrent droit à ces dispositions que si l'organisme a préalablement obtenu l'autorisation ou le renouvellement de cette autorisation.




Le présent récépissé n'est pas limité dans le temps.

L'enregistrement de la déclaration peut être retiré dans les conditions fixées aux articles R.7232-20 à R.7232-22 du code du travail.

Le présent récépissé est publié au recueil des actes administratifs de la préfecture des Hautes Pyrénées

Fait à Tarbes, le 24 mai 2022

Pour le Préfet des Hautes-Pyrénées
Le directeur départemental
de l'emploi, du travail, des solidarités et de la
protection des populations



Grégory FERRA

La présente décision peut, à compter de sa publication, faire l'objet d'un recours gracieux auprès de la DDETSPP- des Hautes-Pyrénées ou d'un recours hiérarchique adressé au ministre chargé de l'économie - Direction générale des entreprises - sous-direction des services marchands, 6, rue Louise Weiss, 75703 Paris cedex13.

Elle peut également faire l'objet d'un recours contentieux dans un délai de deux mois à compter de sa publication auprès du Tribunal Administratif de Pau - Cours Lyautey - 64000 PAU -.

Le tribunal administratif peut être saisi par l'application informatique « Télérecours citoyen » accessible sur le site internet www.telerecours.fr.

En cas de rejet du recours gracieux ou hiérarchique ou en l'absence de réponse à ce recours (rejet implicite), un recours contentieux devant le tribunal administratif peut également être formé contre la décision initiale dans un délai de deux mois à compter de ce rejet.

DDETSPP Hautes-Pyrénées

65-2022-05-18-00010

Arrêté modifiant la liste des conseillers du salarié
du département des hautes-Pyrénées

Arrêté n°65-2022-05-18-00010.

Portant complétant l'arrêté préfectoral n°65-2020-06-25-001 du 25 juin 2020
portant composition de la liste des conseillers du salarié du département des Hautes-Pyrénées

Le Préfet des Hautes-Pyrénées.

Vu le Code du travail, notamment :

- l'article L.3132-3 qui fixe le jour de repos hebdomadaire le dimanche,
- les articles L 3132.20 et R 3132.16 du Code du Travail,

Vu le décret du 29 juillet 2020 portant nomination de Monsieur Rodrigue FURCY en qualité de Préfet des Hautes-Pyrénées ;

Vu l'arrêté préfectoral du 2 novembre 2021 portant délégation de signature à Monsieur Gregory FERRA, directeur départemental de la direction départementale de l'emploi, du travail, des solidarités et de la protection des populations des Hautes-Pyrénées ;

Vu la consultation des organisations représentatives visées à l'article D. 1232-4 du Code du Travail ;

Vu l'arrêté préfectoral n° 65-2020-06-25-001 du 25 juin 2020 ;

Considérant que :

- Le syndicat CFE CGC a adressé aux services de la direction départementale de l'emploi, du travail, des solidarités et de la protection des populations des Hautes-Pyrénées en date du 10 janvier 2022 un courrier pour demander l'intégration d'un nouveau membre sur la liste des conseillers du salariés des Hautes-Pyrénées, à savoir :
 - Monsieur Adrien GODARD,

Considérant:

- l'arrêté préfectoral du 25 juin 2020 susvisé arrêtant la liste des conseillers du salarié pour le département des Hautes-Pyrénées,
- l'article D. 1232-6 du Code du travail disposant que « *la liste des conseillers du salarié est révisée tous les trois ans.*
Elle peut être complétée à tout moment si nécessaire » ;

Considérant qu'il y a lieu de réviser l'arrêté préfectoral n°65-2020-06-25-001 du 25 juin 2020 pour le compléter suite aux demandes présentées par l'UNSA 65 et l'union départementale Force Ouvrière ;

ARRETE

Article 1^{er} : La liste des personnes habilitées à venir assister, sur sa demande, un salarié lors de l'entretien préalable soit à son licenciement, soit à la signature d'une rupture conventionnelle et en l'absence d'institutions représentatives du personnel dans l'entreprise, telle qu'arrêté par l'arrêté

Tel : 05 62 56 05 05

Unité administrative Relfiye, rue Amiral Courbet, 65017 TARBES Cedex 09

SERVICE RENSEIGNEMENTS EN DROIT DU TRAVAIL- réception physique du public du lundi au vendredi de 08h30 à 11h00 sur rendez-vous - Renseignements téléphoniques du lundi au vendredi de 9 h à 11h30 et de 13h30 à 16 h au 0 806 000 126

préfectoral n° 65-2020-06-25-001 du 25 juin 2020 est complétée de la personne suivante :

Pour la CFE CGC :		
Monsieur Adrien GODARD	Syndicat CFE CGC Bourse du travail 5 boulevard du Martinet 65000 Tarbes	Port : 06.30.34.69.16

Article 2 : La liste des personnes habilitées à venir assister, sur sa demande, un salarié lors de l'entretien préalable soit à son licenciement, soit à la signature d'une rupture conventionnelle et en l'absence d'institutions représentatives du personnel dans l'entreprise, telle qu'arrêté par l'arrêté préfectoral n° 65-2020-06-25-001 du 25 juin 2020 et complétée par l'article 1^{er} du présent arrêté, est composée comme suit :

CFDT – Bourse du Travail, Place des Droits de l'Homme – Tarbes		
M. BARRO Juan Carlos	5 rue des Garennes 65390 AURENSAN	Port. 06 79 66 12 52
Mme BRANTE Eugénie	22 rue Joseph Duboé 65320 Bordères sur l'Echez	Port. 06.73 14 08 99
M. COUPIAC Paul	6 chemin de Bordenave 65400 VIER BORDES	Port. 06 88 89 63 05
Mme DUROUSSEAU Ariane	résidence Izor, Apt 4, 17 B rue Arthur Rimbaud 65000 TARBES	Port. 07 77 73 48 23
Mme FOREST Nathalie	21 rue des Sports 65350 LOUIT	Port. 06.48.64.80.52
M. GARRIDO Thierry	17b rue Anselme Frogé 65000 TARBES	Port. 06.10.23.84.08
M. MAUPOME-PECLOSE Eric	Hameau du Plan 65170 ARAGNOUET	Port. 06 08 02 15 66
Mme PEDEBOY Sylvie	26 impasse des Lilas 65000 TARBES	Port. 06 62 56 33 29
M. PIE PENAS Luis	19 cami de Barricaous 65190 CASTERA LANUSSE	Port. 06 75 87 19 83
Mme REDONNET Brigitte	6 cami Laspeyrades 65190 CALAVANTE	Port. 07 70 05 02 49
Numéro de téléphone syndicat : 05 62 38 13 68. Courriel : ud65@occitanie.cfdt.fr		

CFE – CGC - Bourse du Travail, 5 bd du Martinet – Tarbes			
M. BRUMONT Hervé	Syndicat CFE CGC Bourse du travail 5 boulevard du Martinet 65000 Tarbes	Tél. 05 62 34 94 21	Port. 06 08 92 12 86
M. LEBRUN Erik			Port. 06 19 53 08 09
M. TOLZA Gérard		Tel. 05 62 36 54 80	Port. 06 76 83 48 81
M.DELHOM Daniel			Port. 06.31.07.53.49
Monsieur Adrien GODARD		Port : 06.30.34.69.16	Monsieur Adrien GODARD

Direction départementale de l'emploi, du travail, de la solidarité et de la protection des populations des Hautes-Pyrénées.
Cité administrative Raffy – Rue Amiral Courbet – 65017 Tarbes cedex 09 – Standard 05.62.56.65.65
Ouverture au public du lundi au vendredi de 08h30 à 12h00 et de 13h30 à 16h30

Numéros de téléphone syndicat : 05 62 37 59 62 - 06 07 53 51 14 -
e-mail : ud65@cfecgc.fr

CFTC - Bourse du Travail, 5 bd du Martinet – Tarbes

M. CAZABAT Didier	Union départementale CFTC 32 et 65 Place des droits de l'Homme Bourse du travail 65000 Tarbes	Port. 06 77 40 66 40
Mme DAPOIAN Muriel		Port. 06 77 74 51 18
Mme LAMON ESQUERROU Marjorie		Port. 06 83 18 91 46

Numéro de téléphone syndicat : 05 62 37 59 26 - télécopie : 05 62 37 59 26.
Courriel : cftcud65@orange.fr

CGT - Bourse du Travail, Place des Droits de l'Homme, 5 bd du Martinet – Tarbes

M. ALLENOU Jean	6 chemin des Courtalets 65510 LOUDENVIELLE	Port. 06 84 78 39 00
M. BAT Didier	47 rue de la Traversole 65420 IBOS	Port. 06 83 78 16 93
M. CAMBOURS Christian	20 rue du Château 65700 HAGEDET	Port. 06.74.58.67.38
M. CAUSSADE Serge	5 venelle des Loutres 65000 TARBES	Port. 06 68 09 63 80
Mme DESTRADE Stéphanie	28 route de Pierrefitte 65110 CAUTERETS	Port. 06 88 11 14 52
M. DE VITA Marc	120 chemin des Sources 65130 CAPVERN	Port. 06 30 35 91 75
M. GAROBY Laurent	10 cami deth cap dera serra 65200 ANTIST	Port. 06 12 48 88 23
M. LABORDE Jean Claude	Chemin du Moura 65350 MARQUERIE	Port. 06 77 69 10 30
M. MESTE David	3 rue du Pic Long 65690 BARBAZAN-DEBAT	Port. 07 85 57 62 20
Mme MODJAVERIAN Mahchid	Hameau des granges, Apt 18 65170 BOURISP	Port. 06 21 72 05 15
Mme SALLES Jocelyne	20 chemin de la Lande 65150 ANERES	Port. 06 70 47 41 25

Numéro de téléphone syndicat : 05 62 37 01 37 - télécopie : 05 62 36 07 73.
Courriel : ud65@cgt.fr

Force Ouvrière – 12 rue Jean Lansac BP 11024 65 010 Tarbes Cedex

Madame Marielle HABAROU	265 chemin d'Aumizos 65400 GEZ	Port: 06 10 32 32 45
Monsieur Franck LEMAIRE	43 rue du Général De Gaulle 65270 SAINT-PE de BIGORRE	Port: 06 40 14 78 37
Monsieur Gérald MURAT	4 rue de Toulouse 65230 CASTELNAU-MAGNOAC	Port: 06 12 25 28 07
Monsieur Eric PINTO	20 rue du Pic du Midi 65350 BOULIN	Port: 06 23 36 45 67

Direction départementale de l'emploi, du travail, de la solidarité, et de la protection des populations des Hautes-Pyrénées.
Cité administrative Reiffye – Rue Amiral Courbat – 65017 Tarbes cedex 09 – Standard 05.62.56.65.65
Ouverture au public du lundi au vendredi de 08h30 à 12h00 et de 13h30 à 16h30

Monsieur Philippe BOURDET	1 Coste de la Canete 64 350 MASPIE LALONQUERE JUILLACQ	Port: 06 67 23 28 97
<i>Courriel : udfo65@force-ouvriere.fr</i>		

UNSA 65 – Bourse du Travail place des droits de l'homme 65 000 Tarbes		
Monsieur Fabrice SALLES	32 rue Olympe de Gouges 65600 SEMEAC	Port: 06 24 83 85 80
<i>Courriel : ud-65@unsa-territoriaux.org,</i>		

Article 3 : La durée du mandat des personnes désignées à l'article 1^{er} est fixée à trois ans à compter du 17 mai 2020.

Article 4 : Leur mission permanente s'exerce exclusivement dans les Hautes-Pyrénées et ouvre droit au remboursement des frais de déplacement qu'elle occasionne dans ce département.

Article 5 : La liste prévue à l'article 1^{er} ci-dessus sera tenue à la disposition des salariés concernés dans chaque section d'Inspection du Travail et dans chaque Mairie du département.

Article 6 : Le Secrétaire Général de la Préfecture des Hautes-Pyrénées et le Responsable de l'Unité départementale 65 sont chargés de l'exécution du présent arrêté qui sera inséré au Recueil des Actes Administratifs.

Tarbes, le 18 mai 2022.

Pour le Préfet des Hautes-Pyrénées,

Le directeur départemental de la DDETSPP
des Hautes-Pyrénées



Gregory FERRA

Voies de recours :

Le présent arrêté peut faire l'objet dans un délai de 2 mois à compter de sa publication :

- d'un recours gracieux auprès de Monsieur le Préfet des Hautes-Pyrénées - place du Général Charles de Gaulle - BP 1350 - 65013 TARBES CEDEX
- d'un recours contentieux auprès du tribunal administratif de Pau, Cours Lyautey - 64000 PAU. Ce recours peut être formé par voie postale, par dépôt auprès de la juridiction ou via le site www.telerecours.fr.
- d'un recours hiérarchique auprès de Monsieur le Ministre de l'intérieur, place Beauvau, 75008 PARIS

En cas de recours, joindre obligatoirement une copie de la présente décision

Direction départementale de l'emploi, du travail, de la solidarité et de la protection des populations des Hautes-Pyrénées
Cité administrative Reiffye - Rue Amiral Courbat - 65017 Tarbes cedex 09 - Standard 05.62.66.65.65
Ouverture au public du lundi au vendredi de 08h30 à 12h00 et de 13h30 à 16h30

DDETSPP Hautes-Pyrénées

65-2022-05-20-00003

arrêté d'autorisation d'ouverture d'un
établissement de vente et de transit d'animaux
non domestiques de CAD Sud Ouest à IBOS



**PRÉFET
DES HAUTES-
PYRÉNÉES**

*Liberté
Égalité
Fraternité*

**Direction Départementale de l'Emploi, du Travail,
des Solidarités et de la Protection des Populations
Service Santé, Protection Animales et Environnement**

ARRÊTÉ N°

**d'autorisation d'ouverture d'un établissement de vente et de transit d'animaux non domestiques de
CAD Sud Ouest à IBOS.**

Le Préfet des Hautes-Pyrénées,

Vu le règlement communautaire n° 338/97 du 09 décembre 1996 modifié, relatif à la protection des espèces de faune et de flore sauvages par le contrôle de leur commerce ,

Vu le livre IV – titre 1er du code de l'environnement ;

Vu le code rural, notamment ses articles L 214-1 à L 214-3 et R 214-17 ;

Vu le décret n° 97 – 34 du 15 janvier 1997 relatif à la déconcentration des décisions administratives individuelles ;

Vu l'arrêté ministériel du 25 octobre 1995 modifié relatif à la mise en œuvre du contrôle des établissements détenant des animaux d'espèces non domestiques ;

Vu l'arrêté ministériel du 21 novembre 1997 définissant deux catégories d'établissements autres que les établissements d'élevages, de vente et de transit des espèces de gibiers dont la chasse est autorisée, détenant des animaux d'espèces non domestiques

Vu l'arrêté ministériel du 8 octobre 2018 fixant les règles générales de détention d'animaux d'espèces non domestiques ;

Vu le décret du 29 juillet 2020 portant nomination de Monsieur Rodrigue FURCY, Préfet des Hautes-Pyrénées ;

Vu l'arrêté préfectoral n°65-2021-11-02-00001 portant délégation de signature à Monsieur Grégory FERRA, directeur départemental de l'emploi, du travail, des solidarités et de la protection des populations des Hautes-Pyrénées ;

Vu l'arrêté préfectoral n° 65-2021-11-02-00004 portant application de l'arrêté n° 65-2021-11-02-00001 du 02 novembre 2021 donnant délégation de signature à Monsieur Grégory FERRA, directeur départemental de l'emploi, du travail, des solidarités et de la protection des populations des Hautes-Pyrénées ;

Vu la demande d'autorisation d'ouverture d'un établissement de vente et de transit d'animaux d'espèces non-domestiques déposée le 1er juillet 2022 et complété le 4 avril 2022 par M. LOBBE, directeur du magasin Bati Brico Jardin E. LECLERC ;

Vu l'avis de la commission départementale de la nature, des paysages et des sites, formation spécialisée faune sauvage captive du 20 avril 2022 ;

Tél : 05 62 56 65 65
Mél : ddcsp@hautes-pyrenees.gouv.fr
Cité administrative Reffye – 10 rue Amiral Courbet BP 41740 – 65017 TARBES cedex 9

Vu le certificat de capacité n° 2008/0336 délivré le 17 septembre 2008 à M. TESSE Fabrice Guillaume pour l'entretien et la vente d'animaux d'espèces non domestiques ;

Considérant que l'établissement en question appartient à la deuxième catégorie, définie par l'arrêté ministériel du 21 novembre 1997 susvisé ;

Considérant que l'inspection réalisée le 20 mai 2022, par un inspecteur de la direction départementale de l'emploi, du travail, des solidarités et de la protection des populations a permis de vérifier la conformité des équipements réalisés ;

Sur proposition de monsieur le directeur départemental de l'emploi, du travail, des solidarités et de la protection des populations des Hautes-Pyrénées ;

ARRÊTE

Article 1 :

La société CAD Sud Ouest est autorisée à ouvrir, sous réserve de la présence d'un capacitaine ad hoc, un établissement de vente et de transit d'animaux vivants d'espèces non domestiques sis route de Pau 65429 IBOS.

Article 2 :

La présente autorisation est accordée, sous réserve que le nombre d'espèces détenues et celui des individus appartenant à chaque espèce soit adapté aux capacités d'accueil. L'établissement peut héberger en présence simultanée sous réserve d'une répartition harmonieuse entre les espèces des animaux appartenant aux espèces listées en annexe.

La présente décision n'autorise pas la détention d'autres espèces non domestiques différentes de celles mentionnées en annexe.

Le non-respect de cette décision expose son bénéficiaire à des poursuites, conformément au Code de l'Environnement et notamment ses articles L. 413-5 et L 415-3 et suivants.

Article 3 :

Les installations sont réalisées, aménagées et exploitées conformément aux plans et données techniques contenus dans le dossier de demande et en tout état de cause aux prescriptions du présent arrêté.

Article 4 :

Les installations, leur capacité d'accueil et les conditions de vente et de transit doivent être en tout temps compatibles avec les impératifs physiologiques des animaux, et notamment leurs aptitudes, leurs moeurs, leur état de santé, leurs capacités physiques et ne doivent présenter aucun danger pour la sécurité et la santé des personnes et des animaux.

Une surveillance quotidienne est mise en place dans ce but.

Article 5 :

Dans le but de préserver la biodiversité, les écosystèmes, la faune et la flore, il est strictement interdit de relâcher des spécimens des espèces détenues dans le milieu naturel.

Article 6 :

L'établissement doit s'attacher les soins d'un vétérinaire sanitaire pour le contrôle régulier de l'état de santé des animaux.

Les animaux malades ou blessés doivent être isolés des autres animaux et recevoir dans les meilleurs délais les soins d'un vétérinaire ou, sous son autorité, ceux du titulaire du certificat

Tél : 05 62 56 65 65
Mél : ddcsp@hautes-pyrenees.gouv.fr
Cité administrative Refïye – 10 rue Amiral Courbet BP 41740 – 65017 TARBES CEDEX 9

de capacité. Les interventions du vétérinaire ainsi que l'usage de médicaments sont consignés dans un livre de soins dans l'établissement ainsi que les ordonnances, les résultats d'analyses et d'autopsie. Ces documents sont conservés 3 ans.

Les cadavres d'animaux sont enlevés par l'équarrisseur ou tout autre filière d'enlèvement des cadavres d'animaux. Les bons d'enlèvement sont conservés 3 ans.

Article 7 :

Un inventaire permanent des effectifs (CERFA n° 07.0362) et un livre journal des mouvements d'animaux (CERFA n° 07.0363) sont tenus à jour et mis à disposition des agents des services habilités à effectuer le contrôle, conformément à l'arrêté ministériel du 25 octobre 1995 visé ci-dessus.

Article 8 :

Le règlement intérieur et le règlement de service sont affichés dans les lieux respectivement accessibles aux personnes auxquels ils s'adressent.

Des affichettes rappellent au public les précautions à respecter pour leur sécurité et celle des animaux.

Le responsable de l'établissement s'assure que ces règles sont respectées.

Article 9 :

En cas d'introduction d'un animal, celui-ci doit provenir d'un élevage dûment autorisé. Une cession ne peut être faite qu'en direction d'un élevage dûment autorisé. Dans les deux cas, le responsable du parc conserve un exemplaire du document CERFA n° 14367*01 établi à l'occasion du mouvement.

Article 10 :

Tout agrandissement, toute modification des installations ou des conditions de fonctionnement telles que définies dans la présente autorisation, devront être notifiés au préalable au préfet. En cas de modification notable, ils devront faire l'objet d'une nouvelle demande d'autorisation soumise aux mêmes formalités que la demande initiale.

Article 11 :

Cette autorisation ne dispense pas le responsable de l'application de la réglementation relative au commerce des animaux de la faune sauvage (règlements CE relatif à l'application de la Convention sur le Commerce International des Espèces, de la Faune et de la Flore Sauvage menacées d'extinction).

Les dispositions du présent arrêté ne font pas obstacle à celles pouvant être prises, le cas échéant, dans le cadre des législations relatives notamment à la santé publique, au contrôle sanitaire, à la protection des animaux ou à l'urbanisme.

Article 12 :

Les installations et le mode de fonctionnement de l'établissement sont contrôlables à tout moment par les agents cités à l'article L 415 – 1 du code de l'environnement.

Article 13 :

Le non-respect de ces prescriptions expose son bénéficiaire à des sanctions administratives et/ou pénales conformément aux articles L.413-5, L.415 – 3 et L.415 – 5 du code de l'environnement.

Article 14 :

En vue de l'information des tiers, une copie du présent arrêté sera transmise à la mairie de IBOS et placée aux lieux habituels d'affichage pendant une durée d'un mois. Procès verbal de l'accomplissement de ces formalités sera dressé par les soins du maire de IBOS.

Article 15 :

La présente décision peut être déférée au tribunal administratif territorialement compétent dans un délai de 2 mois à compter de la notification à l'intéressée ou pour les tiers dans un délai de 2 mois à compter de l'affichage en mairie.

Article 16 :

La secrétaire générale de la préfecture des Hautes-Pyrénées, le directeur départemental de l'emploi, du travail, des solidarités et de la protection des populations des Hautes-Pyrénées et le maire de IBOS sont chargés, chacun en ce qui le concerne, de l'exécution du présent arrêté qui sera publié au recueil des actes administratifs et dont une copie sera adressée au pétitionnaire et au service départemental de l'Office Français de la Biodiversité.

Fait à TARBES, le 20 mai 2022

Pour le Préfet et par subdélégation du Directeur Départemental,
l'adjoint à la Cheffe du Service Santé Protection Animales et Environnement,


Vincent YOU



ANNEXE

Poissons

Famille des characidés

Nom commun	Nom scientifique	Annexe
Aphyocharax	Aphyocharax alburnus	
Aphyocharax	Aphyocharax anisitsi	
Aphyocharax rubis	Aphyocharax rathbuni	
Tetra des cavernes	Astyanax fasciatus	
Tetra bleu du Pérou	Boehlkea fredcochui	
Poisson hachette rayé	Carnegiella strigata strigata	
Poisson hachette argenté	Gasteropelecus stermicla	
Tétra veuve	Gymnocorymbus ternetzi	
Tetra cuivré	Hasemania nana	
Nez rouge	Hemmigrammus rhodostomus	
Néon rose	Hemmigrammus erythrozonus	
Tetra sang	Hyphessobrycon callistus	
Tetra de rio	Hyphessobrycon flammeus	
Néon noir	Hyphessobrycon herbertaxelrodi	
Tetra citron	Hyphessobrycon pulchripinnis	
Cœur saignant	Hyphessobrycon socolofi	
Tetra royal	Impaichthys kerri	
Tetra fantôme noir	Megalamphodus megalopterus	
Tetra fantôme rouge	Megalamphodus sweglesi	

Tetra diamant	Moenkausia pittieri	
Tetra aux yeux rouges	Moenkausia sanctaefilomena	
Poisson crayon nain	Nannostomus marginatus	
Tetra arc en ciel	Nematobrycon lacortei	
Tetra empereur	Nematobrycon palmeri	
Néon bleu	Paracheirodon innesi	
Cardinalis	Paracheirodon axelrodi	
Néon vert	Paracheirodon simulans	
Nez rouge	Hemmigrammus bleheri	
Characin verre à queue rouge	Prionobramma filigera	
Pristella	Pristella maxillaris	
Piranha rouge	Pygocentrus nattereri	
Tetra pingouin	Thayera boehlkei	

Famille des Alestidés

Tetra jaune du Congo	Alestoperterisius caudalis	
Tetra bleu du Congo	Phenacogrammus interruptus	

Famille des Anostominidés

Anostome rayé	Anostomus anostomus	
Anostome doré	Anostomus ternetzi	
Leporinus vert	Leporinus affinis	

Famille des Lebiasinidés

Eques	Nannobrycon eques	
Poisson crayon	Nannostomus beckfordi	
Poisson crayon nain	Nannostomus marginatus	
Poisson crayon à 3 bandes	Nannostomus trifasciatus	

Tél : 05 62 56 5 65
 Mé : ddcsp@hautes-pyrenees.gouv.fr
 Cité administrative

Famille des cobitidés

Loche à tête de cheval	Acanthopsis choirorhyncus	
Loche jaguar	Botia kubotai	
Loche reticulée	Botia lohachata	
Loche clown	Botia macracanthus	
Loche naine	Botia sidthimunki	
Loche striée	Botia striata	
kuhli	Pangio kuhlii	

Famille des Mormyridés

Poisson éléphant	Gnathonemus petersii	
------------------	----------------------	--

Famille des atherinidés

Atherine arc en ciel	Pseudomugil furcatus	
Atherine miel	Pseudomugil mellis	
Atherine papillon	Pseudomugil signifer	
Atherine rayon de soleil	Thelmatherina ladigesii	

Famille des Cyprinidés

Barbus requin	Balantiocheilus melanopterus	
Danio arc en ciel	Brachydanio albolineatus	
Danio kerri	Brachydanio kerri	
Danio tacheté	Brachydanio nigrofasciatus	
Danio zèbre	Brachydanio rerio	
Barbus papillon	Capoeta hulstaerti	
Microrasbora sp galaxy	Celestichthys margaritatus	
Carpe amour	Ctenopharyngodon idella	
Labéo bicolor	Epalzeorhynchus bicolor	
Labéo vert	Epalzeorhynchus frenatus	

Tél : 05 62 56 15 65
Mél : ddcsp@hautes-pyrenees.gouv.fr
Cité administrative

Epalzeo à belles nageoires	Epalzeorhynchus kallopterus	
Epalzeo à raie noire	Epalzeorhynchus siamensis	
Ide mélanote	Leuciscus idus	
Rasbora à queue rouge	Rasbora borapetensis	
Rasbora d'Espe	Rasbora espei	
Rasbora arlequin	Rasbora heteromorpha	
Rasbora à bande rouge	Rasbora pauciperforata	
Barbus rosé	Pethia conchonius	
Barbus clown	Puntius everetti	
Barbus à tête pourpre	Puntius nigrofasciatus	
Barbus à 5 bandes	Puntius pentazona	
Barbus laiton	Puntius schuberti	
Barbus de sumatra	Puntius tetrazona	
Barbus ticto	Puntius ticto	
Barbus cerise	Puntius ticto	
Cardinal	Tanichthys albonubes	
gyrino	Gyrinocheilus aymonieri	

Famille des Loricariés

Ancistrus	Ancistrus dolichopterus	
Ancistrus pointillé	Ancistrus hypogenys	
Pléco golden nugget	Baryancistrus sp	
Sillure aiguille	Farlowella acus	
Pléco	Hypostomus plecostomus	
Otocinclus	Otocinclus affinis	
Panaque	Panaque nigrolineatus	
Sillure cuirassé nain	Peckoltia pulcher	
Sillure cuirassé nain rayé	Peckoltia vittata	
Loricaria	Rineloricaria fallax	

Tél : 05 62 56 61 00
Mél : ddcsp@h
Cité administrati

Famille des Callichthyidés

Poisson cuirassé vert	Brochis splendens	
Corydoras métallisé	Corydoras aeneus	
Corydoras à raies argentées	Corydoras agassizii	
Corydoras fuselé	Corydoras arcuatus	
Corydoras chabraque	Corydoras barbatus	
Corydoras delphax	Corydoras delphax	
Corydoras elegant	Corydoras elegans	
Corydoras eques	Corydoras eques	
Corydoras pointillé	Corydoras gracilis	
Corydoras à croissant	Corydoras hastatus	
Corydoras léopard	Corydoras julii	
Corydoras à dos noir	Corydoras metae	
Corydoras nain	Corydoras nanus	
Corydoras orné	Corydoras ornatus	
Corydoras marbré	Corydoras paleatus	
Corydoras blanc et noir	Corydoras panda	
Corydoras à point	Corydoras punctatus	
Corydoras nain	Corydoras pygmaeus	
Corydoras reticulé	Corydoras reticulatus	
Corydoras à bandes	Corydoras schwartzi	
Corydoras de sterbai	Corydoras sterbai	
Corydoras à 3 bandes	Corydoras trilineatus	

Famille des Pantodontidés

Pantodon	Pantodon buchholzi	
----------	--------------------	--

Tél : 05 62 56 65 65
Mél : ddcsp@hautes-pyrenees.gouv.fr
Cite administrative Reffye - 10 rue Amiral Courbet BP 41740 – 65017 TARBES CEDEX 9

Famille des Cyprinodontidés

Cap lopez	Aphyosemion australe	
Aphyo rayé	Aphyosemion bivittatum	
Aphyo bleu acier	Aphyosemion gardneri	
Aphyo miracle	Aphyosemion mirabile	
Aphyo bleu	Aphyosemion sjoestedti	
Aphyo de walker	Aphyosemion walkeri	
Epiplatys rayé	Epiplatys dageti	
Killi clown	Pseudepiplatys annulatus	
Notobranche de Guenther	Notobranchius guentheri	
Notobranche de Rachow	Notobranchius rachovii	

Famille des Osphronidés

Combattant pacifique	Betta imbellis	
Colisa géant	Colisa fasciata	
Colisa	Colisa labiosa	
Colisa nain	Colisa lalia	
Colisa miel	Colisa sota	
Gourami embrasseur	Helostoma temminckii	
Macropode noir	Macropodus concolor	
Poisson du paradis	Macropodus opercularis	
Macropode rouge à queue pointu	Pseudosphromenus dayi	
Gourami chocolat	Sphaerichthys osphromenoides	
Gourami perlé	Trichogaster leeri	
Gourami clair de lune	Trichogaster microlepis	
Gourami peau de serpent	Trichogaster pectoralis	
Gourami bleu	Trichogaster trichopterus	
Gourami nain grogneur	Trichopsis pumila	
Gourami grogneur	Trichopsis vittata	

Tél : 05 62 56 11 33
 Mél : ddcsp@hautes-pyrenees.fr
 Cité administrative - 11, rue Mirabeau - BP 174 - 65111 LA BELLE VILLE

Famille des Monodactylidés

Poisson lune argenté	Monodactylus argenteus	
----------------------	------------------------	--

Famille des Poecilidés

Molly	Poecilia latipinna	
Velifera	Poecilia velifera	
Porte épée	Xiphophorus helleri	
Platy	Xiphophorus maculatus	
Platy varié	Xiphophorus variatus	

Famille des Gobiidés

Gobie à anneau d'or	Brachygobius xanthozona	
Periophthalme	Periophthalmus barbarus	

Famille des Siluridés

Poisson de verre	Kryptoterus bicirrhis	
------------------	-----------------------	--

Famille des néritidés

Nérite	Neritina ssp	
--------	--------------	--

Famille des Melanotaeniidés

Arc en ciel saumon	Glossolepis incissus	
Praecox	Melanotaenia praecox	
Arc en ciel boesmani	Melanotaenia boesmania	

Famille des Cichlidés

Acara pointillé	Aequidens curviceps	
Acara dorsiger	Aequidens dorsiger	
Acara bleu	Aequidens pulcher	
Agassizi	Apistogramma agassizi	

Tél . 05 62 56 65 65
Mél : ddcsp@hautes-pyrenees.gouv.fr
Cité administrative Reffye – 10 rue Amiral Courbet BP 41740 – 65017 TARBES CEDEX 9

Borelli	Apistogramma borelli	
Cacatoïdes	Apistogramma cacatoïdes	
Macmasteri	Apistogramma macmasteri	
Apisto panda	Apistogramma nijsseni	
Apisto à 3 bandes	Apistogramma trifasciata	
Apisto à gorge noire	Apistogramma vieijita	
Cichlidé empereur	Aulonocara hansbaenschi	
Crenicara	Crenicara filamentosa	
Cichlidé bijoux	Hemmichromis lifalili	
Cichlidé turquoise doré	Melanochromis auratus	
Ramirezi	Mikrogeophagus ramirezi	
Cichlidé damier	Julidochromis marlieri	
Regani	Julidochromis regani	
Cichlidé nain brillant	Nannacara anomala	
Princesse du burundi	Neolamprologus brichardi	
Lamprologus citron	Neolamprologus leleupi	
Pelmato pulcher	Pelvicachromis pulcher	
Pelmato émeraude	Pelvicachromis taeniatus	
Cichlidé bleu du Malawi	Pseudotropheus zebra	
Scalaire	Pterophyllum altum	
Scalaire	Pterophyllum scalare	
Discus	Symphysodon aequifasciatus	
Meeki	Thorichthys meeki	

Famille des Mastacembilidés

Anguille épineuse rayée	Mastacembelus zebrinus	
-------------------------	------------------------	--

Tél : 05 62 56 5 55
Mél : ddcsp@hautes-pyrenees.gouv.fr
Cité administrative Refyè - 10 rue Amiral Courbet BP 41740 - 65017 TARBES CEDEX 9

Famille des Tetraodontidés

Tetraodon vert	Tetraodon fluviatilis	
Tetraodon	Tetraodon palembangensis	

crustacés

Crevette transparente	Caridina japonica	
Crevette crystal rouge	Caridina sp crystal	
Crevette	Caridina sp	
Crevette gabonaise	Atya gabonensis	
Crevette cuivrée	Athyopsis moluccensis	

Rongeurs

Famille des octodontidés

Octodon	Octodon degus	
---------	---------------	--

Oiseaux

Famille des psittacidés

Perruche royale	Alisterus scapularis	Annexe II/B
Amazone à front bleu	Amazona aestiva	Annexe II/B
Perruche erythroptère	Aprosmictus erythropterus	Annexe II/B
Conure jandaya	Aratinga jandaya	Annexe II/B
Conure soleil	Aratinga solstitialis	Annexe II/B
Perruche port lincoln	Barnardius zonarius	Annexe II/B
Perruche catherine	Bolborynchus lineola	Annexe II/B
Grand cacatoès à huppe jaune	Cacatua galerita	Annexe II/B
Kakariki à front rouge	Cyanoramphus novaezelandia	Annexe II/B
Eclectus	Eclectus roratus	Annexe II/B
Cacatoès rosalbin	Eolophus roseicapillus	Annexe II/B
Perruche moineau	Forpus coelestis	Annexe II/B

Tél : 05 62 56 65 65
 Mél : ddcsp@hautes-pyrenees.gouv.fr
 Cite administrative Reffye – 10 rue Amiral Courbet BP 41740 – 65017 TARBES CEDEX 9

Perruche de latham	Lathamus discolor	Annexe II/B
Perruche bourke	Neophema bourkii	Annexe II/B
Perruche elegante	Neophema elegans	Annexe II/B
Perruche turquoise	Neophema pulchella	Annexe II/B
Perruche splendide	Neophema splendida	Annexe II/B
Perruche adelaide	Platycercus adalaidae	Annexe II/B
Perruche pennant	Platycercus elegans	Annexe II/B
Perruche omnicolore	Platycercus eximius	Annexe II/B
Perruche paliceps	Platycercus adscittus	Annexe II/B
Perruche stanley	Platycercus icterotis	Annexe II/B
Youyou du Sénégal	Poicephallus senegalus	Annexe II/B
Perruche barraband	Polytelis swainsonii	Annexe II/B
Perruche melanure	Polytelis anthopeplus	Annexe II/B
Perruche princesse de Galles	Polytelis alexandrae	Annexe II/B
Perruche croupion rouge	Psephotus haematonotus	Annexe II/B
Perruche multicolore	Psephotus varius	Annexe II/B
Perruche tête de prune	Psittacula cyanocephala	Annexe II/B
Perruche à oreillons bruns	Pyrrhura frontalis	Annexe II/B
Loriquet de swainson	Trichoglossus haematodus	Annexe II/B

Familles des Passéridés

Cou coupé	Amadina fasciata	Annexe III
Bengaly de bombay	Amandava amandava	Annexe III
Ventre orange	Amandava subflava	Annexe III
Diamant gouttelettes	Stagonopleura guttata	Annexe III
Pape de nouméa	Erythrura psittacea	Annexe III
Diamant kittlitz	Erythrura trichoa	Annexe III

Tél : 05 62 56 65 65
Mél : ddcsp@hautes-pyrenees.gouv.fr
Cité administrative Refyè - 10 rue Amiral Courbet BP 41740 - 65017 TARBES CEDEX 9

DDT Hautes-Pyrenees

65-2022-05-30-00010

Arrêté inter-préfectoral mettant en demeure IRRIGADOUR, en qualité d'Organisme unique de gestion collective, de régulariser la situation administrative des prélèvements d'eau à usage agricole sur le sous-bassin de l'Adour et portant mesures conservatoires

**Direction Départementale
des Territoires et de la mer
des Landes**

**Service Police de l'Eau et
des Milieux Aquatiques**

**Arrêté inter-préfectoral n° 2022-867
mettant en demeure IRRIGADOUR, en qualité d'Organisme unique de gestion
collective, de régulariser la situation administrative des prélèvements d'eau à usage
agricole sur le sous-bassin de l'Adour et portant mesures conservatoires**

**La préfète des Landes,
préfète coordonnatrice du sous-bassin de l'Adour
Chevalier de la Légion d'honneur
Chevalier de l'Ordre National du Mérite**

**Le préfet du Gers
Chevalier de l'ordre national du Mérite**

Le préfet des Hautes-Pyrénées

**Le préfet des Pyrénées-Atlantiques
Officier de la Légion d'honneur
Chevalier de l'ordre national du Mérite**

Vu la directive 2000/60/CE du Parlement européen et du Conseil du 23 octobre 2000 établissant un cadre pour une politique communautaire dans le domaine de l'eau ;

Vu le code de l'environnement, notamment ses articles L.171-6 à L.171-8, L.211-1, L.211-3, L.214-1 à L.214-6, L.214-18, L.216-1 à L.216-13, R.211-112, R.214-1, R.214-31-1 et R.214-31-2 ;

Vu le décret du 29 avril 2004 modifié relatif aux pouvoirs des préfets, à l'organisation et à l'action des services de l'État dans les régions et départements ;

Vu le décret n° 2005-636 du 30 mai 2005 modifié relatif à l'organisation de l'administration dans le domaine de l'eau et aux missions du préfet coordonnateur de bassin ;

Vu le décret du 30 janvier 2019 portant nomination de Monsieur Éric SPITZ, préfet des Pyrénées-Atlantiques ;

Vu le décret du 29 juillet 2020 portant nomination de Monsieur Xavier BRUNETIÈRE, préfet du Gers ;

Vu le décret du 29 juillet 2020 portant nomination de Monsieur Rodrigue FURCY, préfet des Hautes-Pyrénées ;

Vu le décret n°2021-795 du 23 juin 2021 relatif à la gestion quantitative de la ressource en eau et à la gestion de la situation de crise liée à la sécheresse ;

Vu le décret du 12 janvier 2022 portant nomination de Madame Françoise TAHÉRI, préfète des Landes ;

Vu les arrêtés du 11 septembre 2003 fixant les prescriptions générales applicables aux prélèvements soumis à déclaration et à autorisation en application des articles L. 214-1 à 6 du code de l'environnement et relevant des rubriques 1.1.1.0, 1.1.2.0, 1.2.1.0 ou 1.3.1.0 de la nomenclature du tableau I de l'article R.214-1 du code de l'environnement ;

Vu l'arrêté du 10 mars 2022 du préfet de la région Occitanie, préfet coordonnateur du bassin Adour-Garonne, portant approbation du schéma directeur d'aménagement et de gestion des eaux (SDAGE) 2022-2027 du bassin Adour-Garonne et arrêtant le programme pluriannuel de mesures correspondant, notamment les dispositions de l'orientation C « Agir pour assurer l'équilibre quantitatif » ;

Vu le schéma d'aménagement et de gestion des eaux (SAGE) Midouze, approuvé le 29 janvier 2013 ;

Vu le schéma d'aménagement et de gestion des eaux (SAGE) Adour Amont, approuvé le 19 mars 2015 ;

Vu le schéma d'aménagement et de gestion des eaux (SAGE) Adour Aval, approuvé le 8 mars 2022 ;

Vu le courrier du préfet coordonnateur du bassin Adour-Garonne en date du 18 juin 2020 validant le projet de territoire pour la gestion de l'eau (PTGE) du Midour ;

Vu l'arrêté inter-préfectoral du 5 juillet 2004 fixant un plan de crise sur le bassin de l'Adour en période d'étiage et les arrêtés inter-préfectoraux modificatifs des 4 février 2008, 26 août 2013 et 7 juillet 2017 ;

Vu l'arrêté inter-préfectoral du 29 juillet 2013 portant désignation d'IRRIGADOUR en tant qu'Organisme unique de gestion collective de l'eau (OUGC) des prélèvements d'eau à usage d'irrigation agricole dans le bassin de l'Adour et plus précisément sur la zone de répartition des eaux (ZRE) de ce bassin ;

Vu l'arrêté inter-préfectoral modifié du 5 mars 2018 portant modification des statuts du syndicat mixte ouvert « IRRIGADOUR » ;

Vu l'arrêté préfectoral du 3 novembre 1994 listant la totalité des communes du département du Gers dans les zones de répartition des eaux ;

Vu l'arrêté préfectoral du 23 décembre 1994 modifié définissant la liste des communes des Pyrénées-Atlantiques incluses dans les zones de répartition des eaux du bassin de l'Adour ;

Vu l'arrêté préfectoral du 8 juillet 1996 définissant la liste des communes des Hautes-Pyrénées incluses dans les zones de répartition des eaux du bassin de l'Adour ;

Vu l'arrêté préfectoral n°2013-1748 du 16 janvier 2014 fixant la liste des communes incluses en totalité ou partiellement dans la zone de répartition des eaux des bassins de l'Adour à l'amont de la confluence avec les Gaves dans le département des Landes ;

Vu l'arrêté préfectoral du 9 juin 2021 fixant les prescriptions techniques générales applicables aux plans d'eau, y compris en ce qui concerne les modalités de vidange, relevant de la rubrique 3.2.3.0 de la nomenclature annexée à l'article R. 214-1 du code de l'environnement ;

Vu le jugement n° 1800788 du tribunal administratif de Pau du 3 février 2021 ainsi que l'arrêt n° 21BX01326-21BX01415 de la cour administrative d'appel de Bordeaux du 21 décembre 2021, annulant, à compter du 31 mars 2022, l'arrêté inter-préfectoral n°2017-1819 du 25 août 2017 autorisant le syndicat mixte IRRIGADOUR à procéder à des prélèvements d'eau à usage agricole sur le périmètre du bassin de l'Adour ;

Vu le rapport de manquement administratif à l'OUGC IRRIGADOUR du 22 avril 2022 de la direction départementale des territoires et de la mer des Landes transmis le 2 mai 2022 ;

Vu les observations en réponse de l'OUGC IRRIGADOUR formulées par courrier en date du 10 mai 2022 par lequel il s'engage à déposer un dossier de demande d'autorisation unique de prélèvement pluriannuelle avant le 31 août 2022 ;

Vu la lettre de la préfète coordinatrice du sous-bassin Adour en date du 11 mai 2022 transmettant pour avis au président d'Irrigadour le projet d'arrêté de mise en demeure et de mesures conservatoires ;

Vu la réponse de l'OUGC IRRIGADOUR en date du 18 mai 2022 formulant notamment une proposition de répartition entre les préleveurs-irrigants du volume d'eau maximal annuel autorisé ;

Considérant que la précédente autorisation a cessé de produire ses effets à compter du 31 mars 2022 par application de la décision de la Cour administrative d'appel de Bordeaux susvisée ;

Considérant l'absence de dépôt de dossier de demande d'autorisation unique pluriannuelle des prélèvements d'eau pour l'irrigation à usage agricole par l'OUGC IRRIGADOUR ;

Considérant qu'en conséquence, les prélèvements d'eau pour l'irrigation réalisés dans le milieu naturel sur le bassin versant du périmètre de gestion de l'OUGC IRRIGADOUR ne sont pas encadrés par une autorisation unique pluriannuelle de prélèvement d'eau ;

Considérant qu'un plan de répartition du volume d'eau entre les préleveurs irrigants prévu par l'article R.211-112 du code de l'environnement ne peut pas être homologué par la préfète des Landes, coordonnatrice du sous-bassin Adour concerné ;

Considérant qu'en application de l'article R.211-114 du code de l'environnement, toute demande de prélèvement d'eau pour l'irrigation par une autre personne que l'organisme unique est rejetée de plein droit ;

Considérant qu'il appartient en conséquence au préfet coordonnateur du sous-bassin de l'Adour, en application de l'article L. 171-7 du code de l'environnement, de mettre

en demeure l'organisme unique de gestion collective IRRIGADOUR de régulariser sa situation administrative dans un délai qu'il détermine ne pouvant excéder un an et d'édicter des mesures conservatoires, dans l'attente d'une nouvelle autorisation unique pluriannuelle de prélèvement ;

Considérant qu'il est nécessaire de s'assurer que le niveau de prélèvement est compatible avec les orientations fondamentales et les objectifs environnementaux fixés par le schéma directeur d'aménagement et de gestion des eaux (SDAGE) du bassin Adour-Garonne et avec les dispositions et les objectifs généraux des schémas d'aménagement et de gestion de l'eau (SAGE) Adour Amont, Adour aval, Midouze ;

Considérant que les mesures conservatoires édictées par le présent arrêté ne portent pas atteinte aux objectifs de conservation des sites Natura 2000 ;

Considérant qu'il y a lieu, eu égard à la vocation agricole de ce bassin, de déterminer à titre conservatoire pour la saison 2022-2023, un volume d'eau dont le prélèvement est autorisé pour l'usage d'irrigation sur les bassins du périmètre de gestion de l'OUGC afin d'assurer la sécurité de la production agricole, telle que mentionnée à l'article L. 211-1 du code de l'environnement et de ne pas porter atteinte à la viabilité des exploitations des irrigants ;

Considérant que le volume de prélèvement doit concilier d'une part, les ressources disponibles en fonction de leur origine, de leur localisation et de la période du prélèvement et d'autre part les besoins des exploitations agricoles, pour la période du 1^{er} juin 2022 au 31 mai 2023 ;

Considérant que le volume total des autorisations individuelles de prélèvement tel que fixé par le présent arrêté est inférieur à celui déterminé dans la précédente décision annulée et que ce volume s'inscrit dans une trajectoire de retour à l'équilibre pour permettre une gestion durable de la ressource en eau ;

Considérant les démarches réalisées ou engagées pour adopter des projets de territoire de gestion de l'eau (PTGE), notamment sur les périmètres 151 (Midour Aval) et 152 (Midour Amont), sur le périmètre élémentaire 221 (Adour Amont), les périmètres élémentaires 150 (Douze Amont) et 149 (Douze Aval) ;

Considérant le délai nécessaire à l'instruction d'un dossier de demande d'autorisation unique pluriannuelle de prélèvement d'eau à usage d'irrigation agricole (AUP) selon la procédure d'instruction de l'autorisation environnementale ;

Considérant les démarches d'ores et déjà entreprises par l'OUGC pour établir le dossier de demande d'autorisation unique pluriannuelle sans qu'il soit à ce stade achevé ;

Sur proposition des directeurs départementaux des territoires des Landes, du Gers, des Pyrénées-Atlantiques et des Hautes-Pyrénées,

ARRÊTENT :

Article 1^{er} – Mise en demeure

Le syndicat mixte ouvert IRRIGADOUR, en sa qualité d'Organisme unique de gestion collective (OUGC) sur le sous-bassin Adour, est mis en demeure de déposer, avant le 31 août 2022, un dossier de demande d'autorisation pluriannuelle des prélèvements d'eau pour l'irrigation afin d'être en mesure de l'obtenir avant l'échéance du 31 mai 2023.

Article 2 – Mesures conservatoires pour la période du 1^{er} juin 2022 au 31 mai 2023

I. Volume maximal annuel

Le volume d'eau maximal annuel, exprimé en millions de mètres cubes, dont le prélèvement est autorisé pour l'usage d'irrigation agricole, sur les bassins versants du périmètre de l'organisme unique de gestion collective IRRIGADOUR, est fixé, pour la période du 1^{er} juin 2022 au 31 mai 2023, (étiage et hors étiage) conformément au tableau joint en annexe 1.

Ce tableau définit les conditions de prélèvements dans les différents milieux selon les types de ressource ainsi que les modalités de répartition dans le temps des prélèvements au sein des périmètres élémentaires (PE) concernés.

II. Conditions de prélèvement

Les conditions de prélèvement sont fixées en annexe 2.

Chaque irrigant doit se conformer aux règlements en vigueur en matière de police des eaux. Il est soumis aux contrôles et sanctions prévus aux articles L.216-1 à L.216-13 du code de l'environnement. L'administration procédera à tout type de vérifications pour s'assurer de la bonne application du présent arrêté.

III. Plan annuel de répartitions individuelles

La répartition entre préleveurs-irrigants du volume d'eau maximal et pour la période définie au I du présent article, est approuvée conformément à l'annexe 3.

IV. Information des préleveurs-irrigants

L'organisme unique de gestion collective IRRIGADOUR informe individuellement les préleveurs-irrigants directement concernés de chaque département, des prélèvements d'eau autorisés et des conditions de prélèvement à respecter.

Article 3 - Sanctions en cas d'absence de respect des prescriptions de la mise en demeure

En cas de non-respect des prescriptions prévues à l'article 1, l'OUGC IRRIGADOUR, s'expose, en application de l'article L.171-7 du code de l'environnement, à une ou plusieurs des mesures et sanctions administratives mentionnées au I de l'article L.171-7 et au II de l'article L.171-8 du même code.

Article 4 - Publication et information des tiers

Le présent arrêté sera notifié à l'organisme unique de gestion collective du sous-bassin Adour.

Le présent arrêté fait l'objet des publications suivantes :

- parution au recueil des actes administratifs des préfectures concernées dans un délai de quinze jours à compter de la signature du présent arrêté ;
- affichage en mairie de Mont-de-Marsan pendant une durée minimale d'un mois ;
- parution sur le portail Internet des services de l'État des préfectures des Landes, du Gers, des Hautes-Pyrénées et des Pyrénées-Atlantiques pendant la période de validité du présent arrêté ;

- transmission aux présidents des commissions locales de l'eau des SAGE Adour Amont, Adour Aval, Midouze.

Article 5 - Exécution

Messieurs les secrétaires généraux des préfectures du Gers, des Pyrénées-Atlantiques, des Hautes-Pyrénées et des Landes, Madame et Messieurs les directeurs départementaux des territoires du Gers, des Pyrénées-Atlantiques, des Hautes-Pyrénées et des Landes, les chefs de services de l'office français de la biodiversité (OFB) des départements sus-visés et Monsieur le maire de la commune de Mont-de-Marsan, sont chargés, chacun en ce qui le concerne, de l'exécution du présent arrêté qui sera notifié à l'organisme unique de gestion collective du sous-bassin Adour.

Fait à Mont-de-Marsan, le 30 mai 2022

La préfète coordinatrice du sous-bassin de l'Adour, préfète des Landes



Françoise TAHERI

Le préfet des Hautes-Pyrénées



Rodrigue FURCY

Le préfet du Gers



Xavier BRUNETIÈRE

Le préfet des Pyrénées-Atlantiques



Eric SPITZ

Voies de recours

L'arrêté est soumis à contentieux de pleine juridiction. Conformément à l'article R. 181-50 du code de l'environnement, il peut être déféré à la juridiction administrative compétente, le tribunal administratif de PAU :

- par l'exploitant, dans un délai de deux mois à compter de la date de notification du présent arrêté ;
- par les tiers, personnes physiques ou morales, les communes intéressées ou les groupements, en raison des inconvénients ou des dangers que le fonctionnement de l'installation présente pour les intérêts mentionnés aux articles L. 211-1 et L. 511-1 du même code, dans un délai de quatre mois à compter de la publication ou de l'affichage de la présente décision.

La juridiction peut être saisie 5 place de la libération – 64000 PAU par courrier ou via l'application Télérecours « citoyens » (<https://citoyens.telerecours.fr/>)

ANNEXE 1

Volumes maximums de prélèvements d'eau autorisés à titre conservatoire en Mm³
Pour la période du 1er juin 2022 au 31 mai 2023

Périmètres élémentaires		Période : Hors étiage/Étiage Date début de période	Volumes et nature de la ressource en eau		
Numéro	Nom		Cours d'eau et nappes d'accompagnements	Nappes déconnectées	Retenues déconnectées
PE 221	Adour Amont	Étiage 1 ^{er} juin 2022	49,286		4,480
		Hors étiage 1 ^{er} novembre 2022	4,424		0,855
PE3	Aire Aval-Audon	Étiage 1 ^{er} juin 2022	28,538	6,139	13,668
		Hors étiage 1 ^{er} novembre 2022	12,631	0,004	0,348
PE 140	Audon-St-Vincent	Étiage 1 ^{er} juin 2022	8,018	1,035	0,214
		Hors étiage 1 ^{er} novembre 2022	0,208		
PE141	Aval-Campagne	Étiage 1 ^{er} juin 2022	22,828		0,125
		Hors étiage 1 ^{er} novembre 2022	0,436		0,002
PE 150	Douze Amont	Étiage 1 ^{er} juin 2022	4,286	0,008	4,977
		Hors étiage 1 ^{er} novembre 2022	2,443	0,001	0,466
PE 149	Douze Aval	Étiage 1 ^{er} juin 2022	21,588		0,078
		Hors étiage 1 ^{er} novembre 2022	0,593		
PE 146	Lées	Étiage 1 ^{er} juin 2022	10,944		4,865
		Hors étiage 1 ^{er} novembre 2022	0,952		0,488
PE 222	Louet-Arros-Estéous	Étiage 1 ^{er} juin 2022	18,405		2,112
		Hors étiage 1 ^{er} novembre 2022	1,660		0,348
PE 147	Louts	Étiage 1 ^{er} juin 2022	2,141	0,549	1,879
		Hors étiage 1 ^{er} novembre 2022	1,294	0,013	0,049
PE 142	Luys	Étiage 1 ^{er} juin 2022	10,150	0,653	3,966
		Hors étiage 1 ^{er} novembre 2022	2,380		0,197
PE 152	Midour Amont	Étiage 1 ^{er} juin 2022	2,908		8,539
		Hors étiage 1 ^{er} novembre 2022	2,542		1,615
PE 151	Midour Aval	Étiage 1 ^{er} juin 2022	8,875		3,345
		Hors étiage 1 ^{er} novembre 2022	3,282		0,068
PE 148	Mont-de-Marsan-Campagne	Étiage 1 ^{er} juin 2022	11,959		0,014
		Hors étiage 1 ^{er} novembre 2022	0,319		
PE 155	St Vincent-Gaves	Étiage 1 ^{er} juin 2022	8,370	1,229	0,278
		Hors étiage 1 ^{er} novembre 2022	0,407	0,165	0,051
Total général		Étiage 1^{er} juin 2022	208,297	9,613	48,540
		Hors étiage 1 ^{er} novembre 2022	33,571	0,183	4,485

ANNEXE 2

Conditions de prélèvement selon la période et la nature de la ressource

Les périodes de prélèvement sont les suivantes :

- Période d'étiage du 1^{er} juin 2022 au 31 octobre 2022 pour les prélèvements destinés à l'irrigation agricole ;
- Période hors étiage du 1^{er} novembre 2022 au 31 mai 2023 pour les prélèvements destinés à l'irrigation agricole, la lutte antigel et le remplissage des retenues collinaires.

Concernant les retenues déconnectées, leur utilisation est soumise aux prescriptions suivantes :

- les retenues déconnectées, hors ruissellement, ne sont pas remplies ou complétées au cours de la période d'étiage ;
- les prélèvements effectués dans les retenues déconnectées hors période d'étiage sont possibles quel que soit leur usage. Les volumes prélevés sont comptabilisés pour la période hors étiage en précisant leur usage.

Les préleveurs-irrigants sont autorisés à remplir leur(s) réserve(s) ou plan(s) d'eau conformément à l'arrêté de prescriptions techniques générales du 9 juin 2021.

Respect des règles et des milieux

Les prélèvements sont réalisés dans le respect des règles définies dans le règlement intérieur de l'OUGC et dans les protocoles de gestion.

Ces protocoles de gestion ainsi que l'arrêté inter-préfectoral du 5 juillet 2004 fixant un plan de crise sur le bassin de l'Adour en période d'étiage et les arrêtés inter-préfectoraux modificatifs des 4 février 2008, 26 août 2013 et 7 juillet 2017 restent applicables, notamment en ce qui concerne les mesures de limitation des usages prises par anticipation.

L'OUGC prendra en outre, toutes mesures utiles pour assurer la protection des intérêts protégés par l'article L.211-1 du code de l'environnement.

Les missions incombant à IRRIGADOUR en tant qu'OUGC restent en vigueur.

Prescriptions applicables relatives au titre de la police de l'eau

Tout point de prélèvement doit être réglementairement autorisé et conforme aux dispositions des arrêtés du 11 septembre 2003 fixant les prescriptions générales applicables aux sondages, forages, création de puits ou d'ouvrage souterrain et doit disposer d'un moyen approprié de mesure ou d'évaluation des volumes prélevés conformément aux arrêtés du 11 septembre 2003 fixant les prescriptions générales applicables aux prélèvements.

Les modalités des prélèvements doivent être conformes aux arrêtés ministériels de prescriptions générales du 11 septembre 2003 relatifs aux prélèvements.

ANNEXE 3

Liste des préleveurs-irrigants autorisés à effectuer des prélèvements d'eau par point de prélèvement et selon le type de ressource et la période

AUTORISATIONS ETIAGE 2022 ET HORS ETIAGE 2022-2023

Période	Nom du point de prélèvement	Commune du point de prélèvement	Section cadastrale	Numéro cadastral	Nom de ressource	Débit autorisé (m³/h)	Surface irriguée (ha)	N° constructeur	Raison sociale	SIRET	Volume autorisé (m³)	X	Y
etiage 2022	6	AIRE-SUR-L'ADOUR	AT	310	NAPPE ALLUVIALE DES TERRASSES RECENTES	10	6,2	01WZH14864	EARL DE LA PLAINE	44284222500017	11 160	-0.240072701629583	43.7187549383108
hors etiage 2022-2023	6	AIRE-SUR-L'ADOUR	AT	310	NAPPE ALLUVIALE DES TERRASSES RECENTES	10	6,2	01WZH14864	EARL DE LA PLAINE	44284222500017	9300	-0.240072701629583	43.7187549383108
etiage 2022	7	AIRE-SUR-L'ADOUR	AT	116	NAPPE ALLUVIALE DES TERRASSES RECENTES	40	11,55	WA11665408	EARL LANDETZAK	37855284800020	20 790	-0.237565662254437	43.7153802562517
etiage 2022	71	ANGOUME	A	238	NAPPE DE L'Eocene	15	5	WA0113736-2	LAGRAULA FLORENT	41892218300011	9 750	-1.1484778347444	43.6933058554903
etiage 2022	106	ARENGOSSE	C	134	NAPPE DU MIO-PLIO-QUATERNAIRE	72	21,85	WA9813139	DE LATOURS HENRI	33885044900020	60 743	-0.773120431080409	44.0430908678605
etiage 2022	107	ARENGOSSE	D	249	NAPPE DU MIO-PLIO-QUATERNAIRE	30	7,77	ZR1541	EARL VILLENAVE	45328549600015	21 601	-0.760765171805448	44.0149177320761
etiage 2022	108	ARENGOSSE	D	255	NAPPE DU MIO-PLIO-QUATERNAIRE	55	18,94	ZR1533	EARL VILLENAVE	45328549600015	52 653	-0.760132988456789	44.0147637765578
etiage 2022	111	ARENGOSSE	D	385	NAPPE DU MIOCENE	100	38,34	ZR1903	EARL CASTY	40976888400010	130 356	-0.770727432352732	43.9997663547418
hors etiage 2022-2023	111	ARENGOSSE	D	385	NAPPE DU MIOCENE	20	0	ZR1903	EARL CASTY	40976888400010	8000	-0.770727432352732	43.9997663547418
etiage 2022	145	ARJUZANX	B	352	NAPPE DU MIO-PLIO-QUATERNAIRE	42	18,42	98ALP26827	EARL CASTY	40976888400010	51 208	-0.850961903891298	43.9929051606276
etiage 2022	157	ARTASSENX	C	87	NAPPE DU MIOCENE (ARMAGNAC)	90	53	15AEJ104375	BERDET PHILIPPE	41790937100011	108 650	-0.411463157280323	43.8400476891202
etiage 2022	159	ARTASSENX	A	160	NAPPE DU MIOCENE (ARMAGNAC)	100	37,08	01WZ167475	EARL HARAS DE MANDORE	42447051600016	76 014	-0.393068979376003	43.8476113873381
etiage 2022	163	ARTHEZ-D'ARMAGNAC	C	93	NAPPE DU MIOCENE	80	16	08AC1063558	SARL DOMAINE DES MOULLES	49863761000011	16 000	-0.229766355710217	43.8809415780981
etiage 2022	179	ARUE	B	925	NAPPE DU MIO-PLIO-QUATERNAIRE	30	13,5	ZR1952	EARL LA LEBE	3979796200017	48 600	-0.327364450507754	44.0401384140162
etiage 2022	183	ARUE	B	715	NAPPE DU MIO-PLIO-QUATERNAIRE	115	31	ZR0166	EARL LA LEBE	3979796200017	111 600	-0.406451327718139	44.04507745911
etiage 2022	184	ARUE	C	460	NAPPE DU MIOCENE	83	27,52	ZR0174	EARL LA LEBE	3979796200017	99 000	-0.327537196284682	44.076850274004
etiage 2022	187	ARUE	A	64	NAPPE DU MIOCENE	130	20	ZR0160	EARL LA LEBE	3979796200017	72 000	-0.424109878927271	44.0466162082119
etiage 2022	218	AUDIGNON	E	82	NAPPE DU CRETACE (BEARN)	125	75,09	NP125-2676279	ASA D'AUDIGNON	29400053400015	127 653	-0.604939310813318	43.7166264947786
etiage 2022	236	AUDON	D	131	NAPPE ALLUVIALE DES TERRASSES ANCIENNES	63	5	WA0003065	TAUZIN DIDIER	38048055800010	7 900	-0.839048172670571	43.7927620086702
etiage 2022	237	AUDON	D	73	NAPPE ALLUVIALE DES TERRASSES ANCIENNES	35	26,19	WA0113229	BAYLE NICOLAS	51197848800019	52 380	-0.841257550263812	43.796481598275
etiage 2022	239	VILLENAVE	E	173	NAPPE DU MIO-PLIO-QUATERNAIRE	56	17,32	WA0113213	BAYLE NICOLAS	51197848800019	48 150	-0.785366450914662	43.9567774901649
etiage 2022	240	AUDON	B	62	NAPPE DU MARSAN	22	7,6	WA0013059-2	EARL SAUBANER	40098919000014	21 128	-0.810003580016524	44.8069444820862
etiage 2022	244	AUDON	C	483	NAPPE DU MARSAN	60	16,9	WA0113228	EARL DE L'ADOUR	40268466600017	3 645	-0.821918275013286	43.7951617857068
etiage 2022	246	AUDON	C	289	NAPPE DU MIOCENE	30	2,6	01WA0113323	TAUZIN DIDIER	38048055800010	5 330	-0.824639643833421	43.793399534596
etiage 2022	273	AURICE	D	571	NAPPE ALLUVIALE DES TERRASSES ANCIENNES	30	5	WA0113111	EARL DE PEYROUAT	35073438000016	9 000	-0.589323876283302	43.7795491148764
etiage 2022	275	AURICE	E	172	NAPPE ALLUVIALE DES TERRASSES ANCIENNES	35	24,9	WA0123546	LAMARQUE PHILIPPE	31899777200013	44 820	-0.611179561497226	43.7840197538459
etiage 2022	277	AURICE	D	306	NAPPE ALLUVIALE DES TERRASSES ANCIENNES	24	11,75	01131267	LACOUTURE JEAN LUC	41801830500023	18 565	-0.599364398617739	43.7891446565221
etiage 2022	278	AURICE	D	692	NAPPE ALLUVIALE DES TERRASSES ANCIENNES	32	16,65	WA021A0036	DARBO FRANCOIS	51942893200015	26 307	-0.603827015159983	43.7851821145914
etiage 2022	279	AURICE	E	25	NAPPE ALLUVIALE DES TERRASSES ANCIENNES	80	25	18ACH001129	SCEA DES TOUILLAS	37801265200012	45 000	-0.608395679409033	43.7913681342937
etiage 2022	284	AURICE	A	48	NAPPE DU MARSAN	15	10	WA020A044	GARDESSE VINCENT	42878692500019	20 500	-0.612725129341935	43.8212266894769
etiage 2022	292	AURICE	A	643	NAPPE DU MIOCENE (AQUITANIE)	100	11,2	33171	SCEA SOGAGRI	32918695100011	22 960	-0.599353269792385	43.8183180508408
etiage 2022	361	BASCONS	F	429	NAPPE DU MIOCENE (ARMAGNAC)	35	2,54	Inutile	LACOUTURE BERNARD	50457043300012	4 318	-0.437659376332858	43.8194893109084
etiage 2022	370	BASCONS	B	175	NAPPE DU MIOCENE (ARMAGNAC)	40	14	01WZH10983	BERDET PHILIPPE	41790937100011	28 700	-0.422962594291647	43.8450872289068
etiage 2022	373	BASCONS	A	153	NAPPE DU MIOCENE (ARMAGNAC)	30	12,91	WA0113864	SCEA DE MATIBAT	48974185000015	26 466	-0.432903594995726	43.8459141528446
etiage 2022	375	BASCONS	G	373	NAPPE DU MIOCENE (ARMAGNAC)	40	6	00WZ0038427	EARL BERGERAS	49521785300011	10 800	-0.44683083236034	43.8342827915563
etiage 2022	376	BASCONS	G	252	NAPPE DU MIOCENE (ARMAGNAC)	80	50	14AEH103141	EARL LACOUTURE	34470131300019	90 000	-0.444824486441782	43.829633087529
etiage 2022	382	BAS-MAUCO	E	120	NAPPE ALLUVIALE DES TERRASSES ANCIENNES	20	5	WA0133122	EARL ANACLET	3852672400017	7 900	-0.569967833954788	43.7986876886037
etiage 2022	399	BAS-MAUCO	D	315	NAPPE ALLUVIALE DES TERRASSES ANCIENNES	72	53,5	WA0123008	ANACLET JEAN MICHEL	39539860500018	96 300	-0.568947672486973	43.7811555766797
etiage 2022	404	BAS-MAUCO	D	288	NAPPE ALLUVIALE DES TERRASSES ANCIENNES	80	18,29	11AC103890	EARL DE MAISONNAVE	33255251200011	32 927	-0.562067594967344	43.7834789488404
etiage 2022	413	BAS-MAUCO	B	82	NAPPE ALLUVIALE DES TERRASSES ANCIENNES	35	11	01231440	LAGARDE GUY	34403380800017	19 800	-0.550200678149271	43.7895915594685
etiage 2022	414	BAS-MAUCO	E	171	NAPPE ALLUVIALE DES TERRASSES ANCIENNES	45	10,36	A declarer	SAINT CRICQ PIERRE	38198869000016	16 369	-0.564315752444058	43.801944433582
etiage 2022	415	BAS-MAUCO	B	60	NAPPE ALLUVIALE DES TERRASSES ANCIENNES	15	0,5	A declarer	SAINT CRICQ PIERRE	38198869000016	790	-0.554796076684606	43.7913243377506
etiage 2022	416	BAS-MAUCO	B	189	NAPPE DU MIOCENE	48	16	01WZ1019677	SCEA LA CHENAIE	41283821100016	27 200	-0.545341504363231	43.8103463948264
etiage 2022	451	BEGAAR	ZC	273	NAPPE DU MIO-PLIO-QUATERNAIRE	12	4,35	WA0003043	EARL LUC	35267677200018	12 093	-0.841012510044684	43.8303751883677
etiage 2022	453	BEGAAR	WA	63	NAPPE ALLUVIALE DES TERRASSES RECENTES	25	9,5	WA0113623	PERSILLON MATHIEU	79036239600018	26 410	-0.837689847955217	43.8131532838746
etiage 2022	457	BEGAAR	WA	61	NAPPE DU MIO-PLIO-QUATERNAIRE	45	4,5	ZP49739	EARL DE BANOS	47821033900014	12 510	-0.83792523132664	43.8203616917936
etiage 2022	458	BEGAAR	WD	23	NAPPE ALLUVIALE DES TERRASSES RECENTES	45	9	WA0013317	EARL LE NOY	53329924400012	18 000	-0.843625510498482	43.8083582372747
etiage 2022	459	BEGAAR	WD	23	NAPPE DU MIO-PLIO-QUATERNAIRE	80	14	A declarer	DUPOUY JOELLE	38065940900011	38 920	-0.845336594390166	43.8086942343368
etiage 2022	460	BEGAAR	WA	76	NAPPE DU MIO-PLIO-QUATERNAIRE	20	3,25	WA9713404	PERSILLON MATHIEU	79036239600018	9 035	-0.841285011127716	43.8155808083266
etiage 2022	462	BEGAAR	WA	28	NAPPE DU MIO-PLIO-QUATERNAIRE	25	6	3377 HORAIRE 24	EARL DECHA DISE	39183719200015	21 600	-0.843276214795147	43.8174071527347
etiage 2022	465	BEGAAR	WD	39	NAPPE DU MIO-PLIO-QUATERNAIRE	15	1,2	WA00345428	EARL DECHA DISE	39183719200015	3 588	-0.852871369214004	43.8109236958615
etiage 2022	466	BEGAAR	WD	69	NAPPE DU MIO-PLIO-QUATERNAIRE	30	6,3	WA0103158	EARL DECHA DISE	39183719200015	18 837	-0.84903413954023	43.8105277976051
etiage 2022	467	BEGAAR	D	1408	NAPPE DU MIO-PLIO-QUATERNAIRE	50	35,5	WA0123512	EARL DECHA DISE	39183719200015	71 000	-0.853514302213079	43.8009544164925
etiage 2022	471	BEGAAR	C	142	NAPPE DU MIO-PLIO-QUATERNAIRE	20	4,84	WA0113374	EARL MIGNON BROY	50332729800017	13 455	-0.834103821558436	43.8457726912242
etiage 2022	472	BEGAAR	C	543	NAPPE DU MIO-PLIO-QUATERNAIRE	30	10	WA0113373	EARL DE BAYLE	39806578900016	27 800	-0.835749067139017	43.8485303534453
etiage 2022	473	BEGAAR	C	131	NAPPE DU MIO-PLIO-QUATERNAIRE	30	9,3	WA0113443	EARL DE BAYLE	39806578900016	25 854	-0.834334769440719	43.8476881413598
etiage 2022	479	BEGAAR	ZA	32	NAPPE DU MIOCENE (HELVETIEN)	23	6,02	WA0113384	NAPIAS JEAN	36	15 652	-0.856583142746761	43.8298388873078
etiage 2022	480	BEGAAR	ZA	13	NAPPE DU MIOCENE	40	13,18	WA0113361	DUPOUY JOELLE	38065940900011	34 268	-0.86383792044612	43.834929202213
etiage 2022	481	BEGAAR	ZA	2	NAPPE DU MIOCENE	45	13,74	WA0123626	DUPOUY JOELLE	38065940900011	35 724	-0.862428357325253	43.8383713535459
etiage 2022	483	BEGAAR	A	43	NAPPE DU MIOCENE	60	16,67	WA0113350	MENDES AIRES LAURE	50941281300016	43 342	-0.8852446053592	43.8303840830213
etiage 2022	488	BEGAAR	WD	7	NAPPE DU MIOCENE	100	24,7	WA0133515	EARL DECHA DISE	39183719200015	64 220	-0.850665342223011	43.8140559818358
etiage 2022	489	BEGAAR	ZA	13	NAPPE DU MIOCENE	70	42,9	WA0133149	EARL LUC	35276977200018	111 540	-0.861585268176878	43.8355361062106
etiage 2022	490	BEGAAR	C	57	NAPPE DU MIOCENE (AQUITANIE)	60	22,5	18086696PN16	EARL MIGNON BROY	50332729800017	62 550	-0.834295921841754	43.8510141360376
etiage 2022	542	BELIS	A	304	NAPPE DU MIOCENE	160	35,01	WA0153079	EARL DE LIBON	37929713800016	126 036	-0.481671531485911	44.0536147399569

Période	Nom du point de prélèvement	Commune du point de prélèvement	Section cadastrale	Numéro cadastral	Nom de ressource	Débit autorisé (m³/h)	Surface irriguée (ha)	N° constructeur	Raison sociale	SIRET	Volume autorisé (m³)	X	Y
etage 2022	PRL40_123	BOURRIOT-BERGONCE	J	235	NAPPE DU MIO-PLIO-QUATERNAIRE	70	7,17	5386 HORAIRE 66	CUMA DE DEPART	44130759200028	25 812	-0.224013621286549	44.1309780910102
etage 2022	1238	BOURRIOT-BERGONCE	J	232	NAPPE DU MIO-PLIO-QUATERNAIRE	95	23	Inutile	CUMA DE DEPART	44130759200028	82 800	-0.223513469979115	44.1314566807137
etage 2022	1243	BOURRIOT-BERGONCE	J	259	NAPPE DU MIO-PLIO-QUATERNAIRE	5		A declarer	SCEA DE LARTIGAUT	79209683600012	1 000	-0.225364650617991	44.1293033248203
etage 2022	PRL40_434	BOURRIOT-BERGONCE	K	117	NAPPE DU MIO-PLIO-QUATERNAIRE	90	17,86	3540 HORAIRE 128	SCEA DE LARTIGAUT	79209683600012	64 296	-0.266289431804757	44.1334017398304
etage 2022	1265	BOURRIOT-BERGONCE	J	483	NAPPE DU MIO-PLIO-QUATERNAIRE	235	21	Inutile	CUMA DE DEPART	44130759200028	75 600	-0.225624097365757	44.1311686894777
etage 2022	1270	BOURRIOT-BERGONCE	C	205	NAPPE DU MIO-PLIO-QUATERNAIRE	160	28,06	2848 HORAIRE 22	SCEA D'AYGUELONGUE	49366082300011	101 016	-0.19579060859737	44.1764487549608
etage 2022	1285	BOURRIOT-BERGONCE	G	314	NAPPE DU MIO-PLIO-QUATERNAIRE	35	10	E09ZHO29541C	EARL MARC	38487849200014	36 000	-0.17217581325859	44.1362427781733
etage 2022	1288	BOURRIOT-BERGONCE	D	72	NAPPE DU MIOCENE	60	20	WA103A114	ESCURAT PIERRE	44097789000019	72 000	-0.218969608466278	44.1577813426367
etage 2022	1289	BOURRIOT-BERGONCE	G	706	NAPPE DU MIOCENE (HELVIETIEN)	75	10,37	02WZ127677	EARL PELLEBUSOC	41064756400013	37 332	-0.152804279130845	44.1455979233793
etage 2022	40PRL_129	BOURRIOT-BERGONCE	G	561	NAPPE DU MIO-PLIO-QUATERNAIRE	125	34,74	01WZ139631	EARL MARC	38487849200014	125 064	-0.15243005071554	44.1427982944172
etage 2022	1298	BOURRIOT-BERGONCE	G	726	NAPPE DU MIO-PLIO-QUATERNAIRE	85	28,56	01WZ127674	EARL MARC	38487849200014	102 816	-0.157680554579669	44.1459646869531
etage 2022	1300	BOURRIOT-BERGONCE	E	198	NAPPE DU MIOCENE	681	108,75	01WZH013356	EARL DE GRAND MAYNE	34527625700028	391 500	-0.177389536556006	44.1527068738288
etage 2022	1303	BOURRIOT-BERGONCE	C	36	NAPPE DU MIOCENE	125	26,39	01WZ136702	EARL PESSICOT	41324713100019	95 004	-0.17834736267811	44.1789119479743
etage 2022	1305	BOURRIOT-BERGONCE	C	590	NAPPE DU MIOCENE	65	33	01WZ138730	EARL PESSICOT	41324713100019	118 800	-0.207568444438122	44.1697901353388
etage 2022	1306	BOURRIOT-BERGONCE	D	398	NAPPE DU MIOCENE	65	1,57	01WZ148438	LOYE LIONEL	42519873600018	5 652	-0.212665241719672	44.1614344626063
etage 2022	1317	BOURRIOT-BERGONCE	C	214	NAPPE DU MIOCENE	80	10,94	IRTO1-4251	SCEA D'AYGUELONGUE	49366082300011	39 384	-0.196129604340853	44.1722410793439
etage 2022	1322	BOURRIOT-BERGONCE	C	269	NAPPE DU MIOCENE	60	14,12	14AEH03149	ESCURAT PIERRE	44097789000019	50 832	-0.248357859870361	44.1817820245217
etage 2022	1323	BOURRIOT-BERGONCE	C	690	NAPPE DU MIOCENE	210	73,66	01WZ131768	EARL CAPES ET PE	48980060000019	265 176	-0.243464171915472	44.1768236561601
hors etage 2022-2023	1323	BOURRIOT-BERGONCE	C	690	NAPPE DU MIOCENE	210		01WZ131768	EARL CAPES ET PE	48980060000019	365 000	-0.243464171915472	44.1768236561601
etage 2022	1324	BOURRIOT-BERGONCE	K	487	NAPPE DU MIOCENE	80	17	02WAI28514	ASA DE GEME	29400295100019	61 200	-0.27043119744295	44.1445477096492
etage 2022	1325	BOURRIOT-BERGONCE	K	484	NAPPE DU MIOCENE	80	31,36	02WAI28515	ASA DE GEME	29400295100019	112 896	-0.26517762239196	44.1414203260732
etage 2022	1327	BOURRIOT-BERGONCE	K	506	NAPPE DU MIOCENE	100	37,14	09AEI504247	SCEA DE LARTIGAUT	79209683600012	133 704	-0.264538481531221	44.1290485202416
hors etage 2022-2023	1327	BOURRIOT-BERGONCE	K	506	NAPPE DU MIOCENE	100	18	09AEI504247	SCEA DE LARTIGAUT	79209683600012	20 000	-0.264538481531221	44.1290485202416
etage 2022	1337	BOURRIOT-BERGONCE	H	223	NAPPE DU MIOCENE	50	17,5	98WZP35513	EARL MARC	38487849200014	63 000	-0.148230385544295	44.1232776170542
etage 2022	1344	BOURRIOT-BERGONCE	E	581	NAPPE DU MIOCENE (AQUITANIE)	80	10,86	01WZ134384	SCEA CAPES JACQUES	49001624300019	39 096	-0.201634523650664	44.1597663714683
etage 2022	1348	BOURRIOT-BERGONCE	G	561	NAPPE DU MIOCENE (AQUITANIE)	15	22,11	01WZ139630	EARL MARC	38487849200014	79 596	-0.152547214790384	44.142522080028
etage 2022	1349	BOURRIOT-BERGONCE	E	630	NAPPE DU MIOCENE (AQUITANIE)	263	30,21	01WZH007706	EARL DE GRAND MAYNE	34527625700028	108 756	-0.16988705525594	44.1541581350491
etage 2022	1351	BOURRIOT-BERGONCE	E	661	NAPPE DU MIOCENE (AQUITANIE)	130	36	14AEI102656	EARL PELLEBUSOC	41064756400013	129 600	-0.159838968884507	44.1490119899509
etage 2022	1371	BRETAGNE-DE-MARSAN	AM	14	NAPPE ALLUVIALE DES TERRASSES ANCIENNES	11	12,9	01WZ118503	EARL DE MILLAQUE	53034089000014	23 220	-0.473684564758733	43.8344798451838
etage 2022	1374	BRETAGNE-DE-MARSAN	AP	151	NAPPE DU MARSAN	33	17	WA0113660	HERVE JEAN MICHEL	33506806000012	34 850	-0.469954054018505	43.8495920254509
etage 2022	1383	BROCAS	E	226	NAPPE DU MIO-PLIO-QUATERNAIRE	30	6	WA01131125	EARL DE LIBON	37929713800016	18 810	-0.564251081665884	44.0457393988304
etage 2022	1384	BROCAS	C	160	NAPPE DU MIO-PLIO-QUATERNAIRE	30	9	WA02131091	EARL DE LIBON	37929713800016	28 215	-0.507342427766838	44.0341957600959
etage 2022	1389	BROCAS	C	494	NAPPE DU MIOCENE	70	40,29	WA01331363	EARL DE LIBON	37929713800016	126 309	-0.512354216177086	44.0252331751152
etage 2022	1391	BUANES	ZB	98	NAPPE DU CRETACE (BEARN)	430	178,82	WA105A0021	ASA DE BUANES-CLASSUN	29400046800016	303 994	-0.418099130027465	43.7188648971051
etage 2022	1396	CACHEN	B	569	NAPPE DU MIOCENE	70	27	24456	EARL LA RELEVÉ	78959657400010	97 200	-0.446603864777374	44.0827649579259
etage 2022	1397	CACHEN	B	563	NAPPE DU MIOCENE	70	31,5	24454	EARL LA RELEVÉ	78959657400010	113 400	-0.419194068893842	44.082735293172
etage 2022	1398	CACHEN	A	31	NAPPE DU MIOCENE (AQUITANIE)	120	50	01WZK008461	EARL RICHARD ET FILS	40190280500018	132 500	-0.453355296614739	44.1151153314399
etage 2022	PRL40_149	CAMPAGNE	AK	44	NAPPE DU MARSAN	54	9,44	WA0013419	DATCHARRY JEAN REMI	75098210000018	26 243	-0.505251711765684	44.799428674484
etage 2022	1455	CAMPAGNE	ZD	37	NAPPE DU MARSAN	12	7,2	01WZG008210	EARL DU PIGNADA	34959759100016	20 016	-0.647940786458146	43.8604169151113
etage 2022	1459	CAMPAGNE	ZA	85	NAPPE DU MARSAN	28	5	WA9913515	EARL LES SABLES	41530528300020	13 900	-0.6751574359867	43.8693273350556
etage 2022	1460	CAMPAGNE	ZB	43	NAPPE DU MARSAN	25	7,56	W16501131217	EARL DE LAURENCON	51127738600013	21 017	-0.666286994668689	43.8670358571013
etage 2022	1462	CAMPAGNE	AK	41	NAPPE DU MARSAN	15	4,34	011131320	BIBES THIERRY	39485129900013	12 065	-0.647411644491933	43.8754432986638
etage 2022	1464	CAMPAGNE	ZB	2	NAPPE DU MARSAN	50	25	23251	EARL DE LAURENCON	51127738600013	69 500	-0.666540620257128	43.8726488499638
etage 2022	1466	CAMPAGNE	AM	278	NAPPE DU MARSAN	25	8,5	WA0133221	EARL DE LAURENCON	51127738600013	23 630	-0.609397585795652	43.8690504054333
etage 2022	1468	CAMPAGNE	ZB	87	NAPPE DU MARSAN	25	12,5	21011176	EARL DE LAURENCON	51127738600013	34 750	-0.660133723683093	43.8658461438373
etage 2022	1475	CAMPAGNE	ZA	11	NAPPE DU MARSAN	53	12,52	WA0013385	GAC DE SEBE	40435601600026	34 806	-0.681827265716346	43.8718636875599
etage 2022	1478	CAMPAGNE	ZD	33	NAPPE DU MARSAN	15	1,25	01WZG001441	EARL DU PIGNADA	34959759100016	3 475	-0.648175139256732	43.8577830192182
etage 2022	1479	CAMPAGNE	ZA	18	NAPPE DU MARSAN	65	14,98	0023118	GAC DE SEBE	40435601600026	41 644	-0.669513490156599	43.8736480107476
etage 2022	1483	CAMPAGNE	ZE	165	NAPPE DU MARSAN	8	5,48	01131320	BIBES THIERRY	39485129900013	15 234	-0.653767037939933	43.8643479032835
etage 2022	1486	CAMPAGNE	ZA	41	NAPPE DU MARSAN	55	17	0013403	GAC DE SEBE	40435601600026	47 260	-0.682582598037164	43.867549899326
etage 2022	1488	CAMPAGNE	ZB	12	NAPPE DU MARSAN	60	27,5	WA9813115	EARL DE LAURENCON	51127738600013	76 450	-0.655940174395978	43.8655003200436
etage 2022	1491	CAMPAGNE	AT	103	NAPPE DU MARSAN	30	11	01131380	EARL DE LAURENCON	51127738600013	30 580	-0.614746333404122	43.8515992809991
etage 2022	1492	CAMPAGNE	ZE	138	NAPPE DU MARSAN	30	6,17	011310021	GAC DE SEBE	40435601600026	17 153	-0.651897814094247	43.8585863196051
etage 2022	1497	CAMPAGNE	AR	35	NAPPE DU MARSAN	22	1,5	WA021A334	DUSSAL CAUDAT MARIE JOSE	41090408000018	4 170	-0.619343410152114	43.8531089096114
etage 2022	1498	CAMPAGNE	AV	1	NAPPE DU MARSAN	38	20,52	01131658	LALANNE PHILIPPE	44350551600015	57 046	-0.649328156573824	43.8558255728924
etage 2022	1500	CAMPAGNE	ZD	25	NAPPE DU MARSAN	30	15,98	01WZH46801	ASA DE CAMPAGNE	29400065800012	44 424	-0.637628925653397	43.8579686656816
etage 2022	1502	CAMPAGNE	AT	179	NAPPE DU MARSAN	40	13	WTF06500N000B1	DUPOUY PATRICK	3941282100011	26 650	-0.619957449934834	43.830197866004
etage 2022	1504	CAMPAGNE	ZH	50	NAPPE DU MARSAN	90	39	01231461	SOUX BENOIT	52282114900013	108 420	-0.672069154425936	43.8593639201429
etage 2022	1511	CAMPAGNE	ZH	15	NAPPE DU MARSAN	73	20,32	0113701	TAUZIER GERARD	38435504600010	56 490	-0.673997865879264	43.8603619678687
etage 2022	1513	CAMPAGNE	ZH	11	NAPPE DU MARSAN	50	11,89	WA0123034	EARL DU PRIOU	45306341400016	33 054	-0.619577603024825	43.8619753533253
etage 2022	1515	CAMPAGNE	AM	74	NAPPE DU MARSAN	30	15,41	WA0123128	DATCHARRY BERNARD	38108208000015	42 840	-0.67570743322304	43.8748121597023
etage 2022	1526	CAMPAGNE	AP	16	NAPPE DU MARSAN	35	14,5	WA0023268	EARL DE LAURENCON	51127738600013	40 310	-0.604953881135373	43.853468142387
etage 2022	1527	CAMPAGNE	AP	123	NAPPE DU MARSAN	50	27	WA0023244	GAC DE SEBE	40435601600026	75 060	-0.60188173316073	43.8521755552351
etage 2022	1529	CAMPAGNE	AM	138	NAPPE DU MARSAN	150	12,88	2070206	GAC DE				

Période	Nom du point de prélèvement	Commune du point de prélèvement	Section cadastrale	Numéro cadastral	Nom de ressource	Débit autorisé (m³/h)	Surface irriguée (ha)	N° constructeur	Raison sociale	SIRET	Volume autorisé (m³)	X	Y
etage 2022	2415	EUGENIE-LES-BAINS	B	430	NAPPE DU PALEOCENE	220	71,18	04XX070673	ASA DE BUANES-CLASSUN	29400046800016	121 006	-0.392338148205843	43.7058053825581
etage 2022	2443	FARGUES	A	227	NAPPE DU CRETACE (BEARN)	45	21	WA0123252	EARL BARAT	35008616100014	35 700	-0.479777489606691	43.7279439038994
etage 2022	2462	LE FRECHE	G	72	NAPPE DU MIOCENE	13	7,5	01WZG37607	EARL LASSEIGNOU	50164317500018	11 250	-0.247288915420466	43.9256681542092
etage 2022	2520	GAILLERES	B	635	NAPPE DU MIOCENE (ARMAGNAC)	50	17,7	ZR2558	LEITE ANTOINE	38440716900018	37 170	-0.359001912376065	43.9359847460572
etage 2022	2521	GAILLERES	B	216	NAPPE DU MIOCENE (ARMAGNAC)	25	18,5	01WZ69264	LEITE ANTOINE	38440716900018	38 850	-0.377247901368616	43.9474564263507
etage 2022	2523	GAILLERES	B	100	NAPPE DU MIOCENE (ARMAGNAC)	60	43,73	01WZH28670	EARL DU PARRE	40378865600011	91 833	-0.367426317675418	43.9520564054345
hors etage 2022-2023	2523	GAILLERES	B	100	NAPPE DU MIOCENE (ARMAGNAC)	60		01WZH28670	EARL DU PARRE	40378865600011	150	-0.367426317675418	43.9520564054345
etage 2022	2524	GAILLERES	B	785	NAPPE DU MIOCENE (ARMAGNAC)	60	20,28	99WZM00678	DUPIELLET LAURENT	42282399700016	42 588	-0.368453720102664	43.94463830472
etage 2022	2526	GAILLERES	A	447	NAPPE DU MIOCENE (ARMAGNAC)	40	16	Debimetre_2526	EARL CABE	5120242100014	33 600	-0.378093125019034	43.9281985829822
etage 2022	2527	GAILLERES	B	638	NAPPE DU MIOCENE (ARMAGNAC)	40	6,84	1546002715	EARL DU PARRE	40378865600011	14 364	-0.36634920926152	43.936155153032
etage 2022	2528	GAILLERES	A	275	NAPPE DU MIOCENE (ARMAGNAC)	30	20,81	01WZH33594	JOIE NADINE	37984007700018	43 701	-0.379461273014119	43.9387855013967
etage 2022	2529	GAILLERES	A	1302	NAPPE DU MIOCENE (ARMAGNAC)	25	15,95	01WZH39612	LEITE ANTOINE	38440716900018	33 495	-0.383892522715291	43.946097760445
etage 2022	2533	GAMARDE-LES-BAINS	G	590	NAPPE DU MIOCENE (BEARN)	25	18	98WZV66403	EARL FERME DE TERRENABE	44809766700019	25 740	-0.900127370598719	43.7112991216643
etage 2022	2534	GAMARDE-LES-BAINS	E	306	NAPPE DE L'EOCENE (BEARN)	18	8,7	01WZG003603	EARL DE MILLE	43785982000015	13 050	-0.878788886270529	43.724368749936
etage 2022	2557	GAREIN	G	50	NAPPE DU MIO-PLIO-QUATERNAIRE	30	5,24	ZR1954	EARL CASTY	40976888400010	16 427	-0.66758980471056	44.0255204141789
etage 2022	2558	GAREIN	H	468	NAPPE DU MIOCENE	25	9	01WZH28003	SCEA DE LACROUTS	51027898900015	28 215	-0.667822833995584	44.0615069421738
etage 2022	2559	GAREIN	B	416	NAPPE DU MIOCENE (AQUITANIAN)	120	27	10AE1104760	EARL DE MONTESSERES	50170161900014	84 645	-0.64977503242528	44.0583802812572
etage 2022	2583	GARROSSE	C	104	NAPPE DU MIO-PLIO-QUATERNAIRE	20	5	01131511	SCEA DU GRAND TURCQ	80896734300019	13 900	-0.924362625800017	44.018597293938
etage 2022	2584	GARROSSE	E	15	NAPPE DU MIO-PLIO-QUATERNAIRE	310	100	3560 HORAIRE	SCEA DE MEIGNON	40414086500019	278 000	-0.971940504520022	44.0089316113766
etage 2022	2585	GARROSSE	E	202	NAPPE DU MIO-PLIO-QUATERNAIRE	220	64	3559 HORAIRE	SCEA DE MEIGNON	40414086500019	177 920	-0.959025516643901	44.0167623469793
etage 2022	2586	GARROSSE	B	103	NAPPE DU MIO-PLIO-QUATERNAIRE	90	16	3558 HORAIRE	SCEA DE MEIGNON	40414086500019	44 480	-0.947482099277539	44.0201084070396
etage 2022	2607	GARROSSE	F	137	NAPPE DU MIO-PLIO-QUATERNAIRE	110	31,28	01231600	SCEA DU GRAND TURCQ	80896734300019	86 958	-0.94249977272371	44.0115471814869
etage 2022	2608	GARROSSE	B	158	NAPPE DU MIO-PLIO-QUATERNAIRE	30	6,9	WA162A0296	SCEA DU GRAND TURCQ	80896734300019	19 182	-0.94538252004412	44.0209861924581
etage 2022	2609	GARROSSE	E	29	NAPPE DU MIO-PLIO-QUATERNAIRE	105	38,95	01131691	SCEA DE MEIGNON	40414086500019	108 281	-0.956470517518212	44.0153950082777
etage 2022	2610	GARROSSE	C	214	NAPPE DU MIO-PLIO-QUATERNAIRE	41	14	01231700	SCEA DU GRAND TURCQ	80896734300019	38 920	-0.918880527327373	44.0140545713127
etage 2022	2648	GELoux	AE	163	NAPPE DU MIO-PLIO-QUATERNAIRE	5	2,78	98PD005871	EARL LA GARBYE	39061515100011	8 715	-0.627188796538	43.986771288422
etage 2022	2651	GELoux	AE	467	NAPPE DU MIO-PLIO-QUATERNAIRE	30	2,9	WA0113478	SCEA DU YEROT	41440915100019	9 092	-0.632595511092968	43.9898035935416
etage 2022	2652	GELoux	AE	506	NAPPE DU MIO-PLIO-QUATERNAIRE	15	5	WA01131493	EARL LA GARBYE	39061515100011	15 675	-0.63256232215381	43.9832593481256
etage 2022	2655	GELoux	AI	74	NAPPE DU MIO-PLIO-QUATERNAIRE	15	5	WA01131602	EARL LA GARBYE	39061515100011	13 900	-0.685757657932181	43.9575847515587
etage 2022	2659	GELoux	AH	188	NAPPE DU MIO-PLIO-QUATERNAIRE	18	6,5	3813 HORAIRE	EARL L'ECUREUIL	40442251100018	20 378	-0.632062730991012	43.9791902178323
etage 2022	2663	GELoux	D	36	NAPPE DU MIO-PLIO-QUATERNAIRE	20	7,9	WA9813398	SCEA DU GRAND JACQUES	40435589300029	24 767	-0.652665313049	43.9483671728479
etage 2022	2664	GELoux	AE	316	NAPPE DU MIO-PLIO-QUATERNAIRE	20	3	WA0103108	EARL L'ECUREUIL	40442251100018	9 405	-0.644190847009222	43.989250864592
etage 2022	2665	GELoux	AI	102	NAPPE DU MIO-PLIO-QUATERNAIRE	60	24	01WZJ32202	SCEA DE SOULET	37845915000017	75 240	-0.672525490339676	43.979797363879
etage 2022	2670	GELoux	AE	217	NAPPE DU MIO-PLIO-QUATERNAIRE	40	23,73	WA01231405	EARL LA GARBYE	39061515100011	74 394	-0.636900587958453	43.9842502370549
etage 2022	2672	GELoux	D	420	NAPPE DU MIO-PLIO-QUATERNAIRE	240	35,45	1546001655	SCEA DU GRAND JACQUES	40435589300029	111 136	-0.63536485587534	43.963891139398
etage 2022	2679	GELoux	AE	419	NAPPE DU MIO-PLIO-QUATERNAIRE	44	15	01WZJ34386	DATCHARY JEAN REMI	75098210000018	47 025	-0.634225708876288	43.9928936393616
etage 2022	2682	GELoux	D	126	NAPPE DU MIO-PLIO-QUATERNAIRE	25	6,6	16ACG103335	SCEA DU GRAND JACQUES	40435589300029	20 691	-0.658948610063449	43.9991167158898
etage 2022	2684	GELoux	D	708	NAPPE DU MIO-PLIO-QUATERNAIRE	40	20	023205	EARL LA TOULIERE	48820252000016	62 700	-0.656239199773222	43.9568605017548
etage 2022	2687	GELoux	AH	758	NAPPE DU MIOCENE	35	6,5	A declarer	EARL L'ECUREUIL	40442251100018	20 378	-0.630772487356361	43.9800789761429
etage 2022	2690	GELoux	AH	700	NAPPE DU MIOCENE (HELVETIEN)	140	25	01WZ15666	GAEC DE LABADUC	3982938600014	78 375	-0.623814931444805	43.9660627844822
etage 2022	2721	GOURBERA	B	170	NAPPE DU MIO-PLIO-QUATERNAIRE	25	3,69	B148-2	DEGERT JEAN LUC	42022811600018	11 033	-1.03051377662554	43.806510265848
etage 2022	2722	GOURBERA	B	134	NAPPE DU MIO-PLIO-QUATERNAIRE	60	21,52	01231474	DEGERT JEAN LUC	42022811600018	64 345	-1.02858359705454	43.8045452710793
etage 2022	2723	GOURBERA	A	55	NAPPE DU MIO-PLIO-QUATERNAIRE	270	56	3788 HORAIRE 90	SCEA LE PLAT	32801411300018	170 800	-1.05194444005797	43.819532838618
etage 2022	2732	GOURBERA	D	375	NAPPE DU MIO-PLIO-QUATERNAIRE	100	14	WP2027038	SCEA DE LA LANDE	33503857600013	42 700	-1.07349120121736	43.811917635267
etage 2022	2733	GOURBERA	A	644	NAPPE DU MIO-PLIO-QUATERNAIRE	35	4,64	4512 HORAIRE	SCEA DE LA LANDE	33503857600013	14 152	-1.06598811003164	43.8148831100108
etage 2022	2736	GOURBERA	A	665	NAPPE DU MIO-PLIO-QUATERNAIRE	110	17,01	4511 HORAIRE	SCEA DE LA LANDE	33503857600013	51 881	-1.05771451661692	43.8149167311091
etage 2022	2738	GOURBERA	B	16	NAPPE DU MIO-PLIO-QUATERNAIRE	240	39	WA123A0346	SCEA DE LA LANDE	33503857600013	116 610	-1.03007373664137	43.8138844946883
etage 2022	2742	GOURBERA	B	354	NAPPE DU MIO-PLIO-QUATERNAIRE	40	4,1	4517 HORAIRE	SCEA DE LA LANDE	33503857600013	12 259	-1.03259732285452	43.8114836124738
etage 2022	2750	GOUSSE	A	394	NAPPE DE L'OLIGOCENE	45	14	WA00013227	SCEA LADEBAT	48835158600018	21 000	-0.90706660593098	43.7724048862844
etage 2022	2766	GOUTS	D	237	NAPPE ALLUVIALE DES TERRASSES ANCIENNES	20	9	WA0013009	PEGOL ALAIN	34007375800013	18 450	-0.766406954113332	43.776593592345
etage 2022	2767	GOUTS	D	38	NAPPE ALLUVIALE DES TERRASSES ANCIENNES	20	10	WA0013034	PEGOL ALAIN	34007375800013	20 500	-0.765099455528044	43.7765234586877
etage 2022	2768	GOUTS	C	192	NAPPE ALLUVIALE DES TERRASSES ANCIENNES	20	3,55	WA0001012	EARL DU REY DE MEGNETTES	42861212100015	7 278	-0.792016612336868	43.7884094414458
etage 2022	2769	GOUTS	D	243	NAPPE ALLUVIALE DES TERRASSES ANCIENNES	12	4,5	WA0003072	DA SILVA CHRISTOPHE	43764760500017	9 225	-0.769684274705913	43.7790225232813
etage 2022	2771	GOUTS	C	134	NAPPE ALLUVIALE DES TERRASSES ANCIENNES	30	9	WA9913185	PEYRE JEAN LUC	39153756000016	18 450	-0.791167008952306	43.7863623716544
etage 2022	2772	GOUTS	D	220	NAPPE ALLUVIALE DES TERRASSES ANCIENNES	22	8	WA0113120	PEYRE JEAN LUC	39153756000016	16 400	-0.761602218394138	43.7761398296472
etage 2022	2773	GOUTS	D	269	NAPPE ALLUVIALE DES TERRASSES ANCIENNES	40	2,26	WA9913098	EARL MARQUINE	40050243100010	4 633	-0.758341515922412	43.787388674159
etage 2022	2777	GOUTS	C	116	NAPPE ALLUVIALE DES TERRASSES ANCIENNES	35	2,46	WA0023077	SAUGNAC ARMAND	3400530000017	5 043	-0.783261569523703	43.7857723978401
etage 2022	2778	GOUTS	C	301	NAPPE ALLUVIALE DES TERRASSES ANCIENNES	25	10	WA0113396	DA SILVA CHRISTOPHE	43764760500017	20 500	-0.77857018523448	43.7819668185624
etage 2022	2782	GOUTS	D	109	NAPPE DU MARSAN	40	18	WA142A0358	DAVERAT BENOIT	40987223100017	36 900	-0.767973770148283	43.7820996851671
etage 2022	2811	GRENADE-SUR-L'ADOUR	D	250	NAPPE ALLUVIALE DES TERRASSES RECENTES	20	11,72	01WZH33591	EARL DU CASSE	34421273300010	18 518	-0.423130886895171	43.7914609464774
etage 2022	2812	GRENADE-SUR-L'ADOUR	J	135	NAPPE ALLUVIALE DES TERRASSES RECENTES	68	20	01WZJ32200	EARL DU CASSE	34421273300010	36 000	-0.437078815937894	43.784658112338
etage 2022	20346_20	GRENADE-SUR-L'ADOUR	J	896	NAPPE ALLUVIALE CONVENTION CAGC	108	42,02	01WZJ43451	EARL DU CASSE	34421273300010	75 636	-0.439235566789589	43.7767041792866
etage 2022	2823	GRENADE-SUR-L'ADOUR	G	55	NAPPE ALLUVIALE DES TERRASSES ANCIENNES	40	23	ZR0892	EARL DE PLACERS	34901547900018	41 400	-0.411648087716901	43.7814989675316
etage 2022	2825	GRENADE-SUR-L'ADOUR	G	207	NAPPE ALLUVIALE DES TERRASSES RE								

Période	Nom du point de prélèvement	Commune du point de prélèvement	Section cadastrale	Numéro cadastral	Nom de ressource	Débit autorisé (m³/h)	Surface irriguée (ha)	N° constructeur	Raison sociale	SIRET	Volume autorisé (m³)	X	Y
etage 2022	3378	LABRIT	C	264	NAPPE DU MIOCENE (HELVETIEN)	75	23,93	01WZJ24452	EARL LA LANDE DE MOUTOU	4477569090019	75 021	-0.560236695795778	44.1060397119746
etage 2022	3379	LABRIT	B	452	NAPPE DU MIOCENE	160	52	21AEK005918	SCEA LANDES CHALOSSE	51196296100013	163 020	-0.577855475058682	44.1126597932427
hors etage 2022-2023	3379	LABRIT	B	452	NAPPE DU MIOCENE	160	52	21AEK005918	SCEA LANDES CHALOSSE	51196296100013	26000	-0.577855475058682	44.1126597932427
etage 2022	3381	LABRIT	B	221	NAPPE DU MIOCENE (AQUITANIEN)	50	32,6	HAEK106674	EARL DU TARINGAT	31643245900014	102 201	-0.59770641030166	44.1250106854982
hors etage 2022-2023	3381	LABRIT	B	221	NAPPE DU MIOCENE (AQUITANIEN)	50	32,6	HAEK106674	EARL DU TARINGAT	31643245900014	25000	-0.59770641030166	44.1250106854982
etage 2022	3384	LABRIT	B	566	NAPPE DU MIOCENE (AQUITANIEN)	80	19,82	12AEI103293	EARL DE MONTESSERES	50170161900014	62 136	-0.599808280564482	44.1222797008998
etage 2022	3386	LABRIT	A	350	NAPPE DU MIOCENE (AQUITANIEN)	128	42,1	01WZK34880	DUPIN YVES	34422042100012	131 984	-0.6126860885719	44.135365171828
etage 2022	3405	LACQUY	F	141	NAPPE DU MIOCENE (ARMAGNAC)	63	6,41	02WZIO06251	SCEA DES ECUREUILS	33099663800020	11 538	-0.290125228368797	43.9492417323753
etage 2022	3408	LACQUY	A	271	NAPPE DE L'ARMAGNAC	95	33	15AEI105966	SCEA DES ECUREUILS	33099663800020	69 300	-0.29446338197327	43.960235254788
etage 2022	3410	LACQUY	G	69	NAPPE DU MIOCENE (ARMAGNAC)	32	12	JRT-4-01-3413	EARL GUIROT	52094507200012	25 200	-0.316537381733275	43.958207188783
etage 2022	3412	LACQUY	A	132	NAPPE DU MIOCENE (ARMAGNAC)	20	12,3	14083033	BEZIAT JEROME	75061017200017	25 830	-0.299892063059401	43.968286752533
etage 2022	3414	LACQUY	A	225	NAPPE DU MIOCENE (ARMAGNAC)	20	14,5	12AEI102159	ASA LE FRECHE-SAINT-VIDOU	29400081500018	26 100	-0.289287932396737	43.9648408732934
etage 2022	3415	LACQUY	B	75	NAPPE DU MIOCENE (ARMAGNAC)	30	14,25	20AEH004643	BEZIAT JEROME	75061017200017	29 925	-0.28308404889886	43.9698488028862
etage 2022	3416	LACQUY	A	102	NAPPE DU MIOCENE (ARMAGNAC)	140	24,32	WA133A0393	EARL ARREBOUM	82806633200010	51 072	-0.301763772986257	43.9645276280016
etage 2022	3417	LACQUY	A	373	NAPPE DU MIOCENE (ARMAGNAC)	45	17,5	16AEI104228	SCEA DES ECUREUILS	33099663800020	36 750	-0.314111405606223	43.9633701653621
etage 2022	3438	LAGLORIEUSE	B	1390	NAPPE DU MIOCENE (ARMAGNAC)	18	5	01WZG14906	GAC DE LUBATAS	34355403600016	10 500	-0.380345300245178	43.8697819806348
etage 2022	3443	LAGLORIEUSE	B	887	NAPPE DU MIOCENE (ARMAGNAC)	60	13,34	02WZ127685	EARL BARRES PIGNAGNON	48974186800017	28 014	-0.376841300095121	43.853429723029
etage 2022	3444	LAGLORIEUSE	B	585	NAPPE DU MIOCENE (ARMAGNAC)	40	5,48	ZR2185	BOUCHAN FRANCIS	39790867400013	11 508	-0.384572228423857	43.8600264782576
etage 2022	3445	LAGLORIEUSE	A	697	NAPPE DU MIOCENE (ARMAGNAC)	45	22	WA0023065	DE VALCOURT MARC ETIENNE	32749627900015	46 200	-0.425390373955145	43.8589592810063
etage 2022	3447	LAGLORIEUSE	AE	20	NAPPE DU MIOCENE (ARMAGNAC)	40	8	ZR2401	GAC DE LUBATAS	34355403600016	16 800	-0.41306444534867	43.8695513320389
etage 2022	3448	LAGLORIEUSE	B	541	NAPPE DU MIOCENE (ARMAGNAC)	100	8,3	01WZG26006	GAC DE LUBATAS	34355403600016	17 430	-0.381901889176644	43.8643338006063
etage 2022	3449	LAGLORIEUSE	B	1704	NAPPE DU MIOCENE (ARMAGNAC)	40	16	02WZL54894	DUPEYRON DOMINIQUE	34320775900014	33 600	-0.383975954242575	43.8729309943004
etage 2022	3470	LALUQUE	E	459	NAPPE DU MIO-PLIO-QUATERNAIRE	35	7	WA071A315	EARL PAULLAUGUE	75120443900010	20 930	-0.986644740159084	43.8257353581306
etage 2022	3472	LALUQUE	A	61	NAPPE DU MIO-PLIO-QUATERNAIRE	20	5,6	WA0113304	LACOMMERE VINCENT	41911246100019	16 744	-0.10563390318055	43.868966037606
etage 2022	3475	LALUQUE	B	362	NAPPE DU MIO-PLIO-QUATERNAIRE	20	4,5	WA0113577	DOUET RICHARD	42903961300014	13 455	-0.990298809536524	43.8685460606689
etage 2022	3477	LALUQUE	A	98	NAPPE DU MIO-PLIO-QUATERNAIRE	50	10	00WZ0068594	LACOMMERE VINCENT	41911246100019	29 900	-1.00006024964513	43.8651247893181
etage 2022	3479	LALUQUE	E	205	NAPPE DU MIO-PLIO-QUATERNAIRE	40	13,4	WA0123868	EARL DE BROUSTES	34121149800017	40 066	-0.96438700666038	43.836305952148
etage 2022	PRL40_348	LALUQUE	F	659	NAPPE DU MIO-PLIO-QUATERNAIRE	180	70	3790 HORAIRE 130	SCEA LE PLAT	32801411300018	209 300	-1.04404456076835	43.8397851728873
etage 2022	3489	LALUQUE	F	845	NAPPE DU MIO-PLIO-QUATERNAIRE	60	16	3792 HORAIRE 65	SCEA LE PLAT	32801411300018	47 840	-1.04395488893861	43.843068956739
etage 2022	3492	LALUQUE	A	410	NAPPE DU MIO-PLIO-QUATERNAIRE	25	7	B49739	LABEYRIE SEBASTIEN	50151392300018	20 930	-0.101202616305663	43.8640994911944
etage 2022	3494	LALUQUE	E	201	NAPPE DU MIO-PLIO-QUATERNAIRE	30	6	01131695	EARL DE BROUSTES	34121149800017	17 940	-0.964005423823985	43.8340532803812
etage 2022	3495	LALUQUE	E	233	NAPPE DU MIO-PLIO-QUATERNAIRE	56	17	WA0212448	EARL DE BROUSTES	34121149800017	50 830	-0.96728993621503	43.8338977312745
etage 2022	3497	LALUQUE	D	163	NAPPE DU MIO-PLIO-QUATERNAIRE	40	3,5	01131524	EARL LE CAVALIER	33903437300011	10 465	-0.926198863100986	43.828839859538
etage 2022	3498	LALUQUE	D	197	NAPPE DU MIO-PLIO-QUATERNAIRE	40	10	4674 HORAIRE	EARL LE CAVALIER	33903437300011	29 900	-0.948732825828744	43.8298367738196
etage 2022	3499	LALUQUE	D	404	NAPPE DU MIO-PLIO-QUATERNAIRE	40	11	4675 HORAIRE	EARL LE CAVALIER	33903437300011	32 800	-0.942440090300658	43.8329703503352
etage 2022	3500	LALUQUE	D	403	NAPPE DU MIO-PLIO-QUATERNAIRE	40	10	01131180	EARL LE CAVALIER	33903437300011	29 900	-0.943647852945711	43.8327960072116
etage 2022	3501	LALUQUE	E	147	NAPPE DU MIO-PLIO-QUATERNAIRE	40	5	01131177	EARL LE CAVALIER	33903437300011	14 950	-0.96551194096597	43.839898210978
etage 2022	3503	LALUQUE	A	26	NAPPE DU MIO-PLIO-QUATERNAIRE	70	14,35	WA163A0126	SCEA LAOUCAZE	40086488000010	42 907	-1.021214778583499	43.8811627827
etage 2022	3504	LALUQUE	A	301	NAPPE DU MIO-PLIO-QUATERNAIRE	25	3,8	WA162A0204	SCEA LAOUCAZE	40086488000010	11 362	-1.02180594400399	43.8621713765012
etage 2022	3505	LALUQUE	A	189	NAPPE DU MIO-PLIO-QUATERNAIRE	20	1,83	180768334	SIGNARBIEX ALINE	83790450700014	5 472	-1.01302880580908	43.8615035670688
etage 2022	3508	LALUQUE	E	553	NAPPE DU MIO-PLIO-QUATERNAIRE	30	9,4	01131615	EARL DE BROUSTES	34121149800017	28 106	-0.964682447916071	43.8373670012633
etage 2022	3518	LAMOTHE	H	152	NAPPE ALLUVIALE DES TERRASSES ANCIENNES	30	13	WA013113	EARL DE TROUYERES	41496160700010	23 400	-0.664774692782203	43.7820088103432
etage 2022	3519	LAMOTHE	F	29	NAPPE DU MARSAN	40	15,97	0113046	EARL LES GENETS	39867987800015	25 233	-0.638727414794955	43.7917778882571
etage 2022	3521	LAMOTHE	G	102	NAPPE DU MARSAN	50	22,3	WA0113141	EARL DES CHENES	33481937200023	35 234	-0.647169995715198	43.7881894617818
etage 2022	3522	LAMOTHE	D	7	NAPPE DU MARSAN	40	26	WA0113134	EARL DES CHENES	33481937200023	41 080	-0.652688930430679	43.7868784730638
etage 2022	3524	LAMOTHE	D	32	NAPPE DU MIOCENE (AQUITANIEN)	70	13	GMW1133124	LACOSTE FRANCOIS	44799739600018	26 650	-0.648892192272454	43.8011354230346
etage 2022	3604	LENCOUACQ	B	933	NAPPE DU MIO-PLIO-QUATERNAIRE	120	28,3	HORAIRE 106	SCEA DU BROUSTIC	39198354100015	101 880	-0.43345344817656	44.1642911203081
etage 2022	3629	LENCOUACQ	B	868	NAPPE DU MIO-PLIO-QUATERNAIRE	120	31,94	3601 HORAIRE 108	EARL DU PAS PERDU	39888366000027	114 984	-0.39742995601516	44.1636026053683
etage 2022	3632	LENCOUACQ	B	868	NAPPE DU MIO-PLIO-QUATERNAIRE	80	19,31	3602 HORAIRE 60	EARL DU PAS PERDU	39888366000027	69 516	-0.397551780857853	44.1652204612756
etage 2022	3634	LENCOUACQ	B	865	NAPPE DU MIO-PLIO-QUATERNAIRE	80	20,4	3603 HORAIRE 64	EARL DU PAS PERDU	39888366000027	73 440	-0.397209875970621	44.1620148248354
etage 2022	3648	LENCOUACQ	B	880	NAPPE DU MIO-PLIO-QUATERNAIRE	90	23,19	Inutile	EARL DE LA BENTOULE	38462606500013	83 484	-0.398573770451254	44.1551076643667
hors etage 2022-2023	3648	LENCOUACQ	B	880	NAPPE DU MIO-PLIO-QUATERNAIRE	90	23,19	Inutile	EARL DE LA BENTOULE	38462606500013	21000	-0.398573770451254	44.1551076643667
etage 2022	3736	LESGOR	B	128	NAPPE DU MIO-PLIO-QUATERNAIRE	20	9	R1504408	LOLLIVIER DOMINIQUE	34818695800040	26 910	-0.905877196536984	43.8627272446848
etage 2022	3737	LESGOR	B	379	NAPPE DU MIO-PLIO-QUATERNAIRE	22	8	WA0113980	CUZACQ SANDRA	49356716800015	23 920	-0.909273511705794	43.867263787868
etage 2022	3740	LESGOR	C	605	NAPPE DU MIO-PLIO-QUATERNAIRE	50	14,71	3749 HORAIRE	DARTIGUELONGUE MARTINE	34797527800016	43 983	-0.87124996978063	43.8488792947179
etage 2022	3741	LESGOR	B	286	NAPPE DU MIO-PLIO-QUATERNAIRE	20	5	WA0103026	LOLLIVIER DOMINIQUE	34818695800040	14 950	-0.91376519301243	43.8756985388328
etage 2022	3747	LESGOR	D	16	NAPPE DU MIO-PLIO-QUATERNAIRE	23	7	1646000700	PUYO JEAN MARIE	34011772000011	20 930	-0.898974432835081	43.8473461846002
etage 2022	3748	LESGOR	C	308	NAPPE DU MIO-PLIO-QUATERNAIRE	45	10,9	WA0113365	MESPLEDE CHRISTOPHE	33467853900019	32 591	-0.873124130185131	43.8472855460171
etage 2022	3749	LESGOR	B	187	NAPPE DU MIO-PLIO-QUATERNAIRE	54	17,7	WA01131223	PUYO JEAN MARIE	34011772000011	52 923	-0.89955007655627	43.8631473661547
etage 2022	3751	POUY	C	193	NAPPE DU MIO-PLIO-QUATERNAIRE	30	5	01131192	MESPLEDE CHRISTOPHE	33467853900019	14 950	-0.875908916644891	43.8518132282103
etage 2022	3753	LESGOR	C	600	NAPPE DU MIO-PLIO-QUATERNAIRE	25	6	01131525	MENDES AIRES LAURE	50941281300016	17 940	-0.884809188523486	43.8514378546043
etage 2022	3754	LESGOR	C	43	NAPPE DU MIO-PLIO-QUATERNAIRE	40	6	WA0013320	MESPLEDE CHRISTOPHE	33467853900019	17 940	-0.880598282480188	43.8646838928421
etage 2022	3755	LESGOR	C	136	NAPPE DU MIO-PLIO-QUATERNAIRE	40	8,72	01131352	MESPLEDE CHRISTOPHE	33467853900019	26 073	-0.886926495489532	43.8563224181762
etage 2022													

Période	Nom du point de prélèvement	Commune du point de prélèvement	Section cadastrale	Numéro cadastral	Nom de ressource	Débit autorisé (m³/h)	Surface irriguée (ha)	N° constructeur	Raison sociale	SIRET	Volume autorisé (m³)	X	Y
etage 2022	5413	MONT-DE-MARSAN	AW	459	NAPPE ALLUVIALE DES TERRASSES ANCIENNES	20	5	01231773	EARL LOUS CASSES	41096472000016	15 675	-0.534924958830415	43.9051175390343
etage 2022	5414	MONT-DE-MARSAN	BP	437	NAPPE DU MARSAN	45	18	13AC101427	SCEA HARAMBANT	39768108100014	36 900	-0.478956012221044	43.8550387311129
etage 2022	5421	MONT-DE-MARSAN	CI	31	NAPPE DU MIOCENE (ARMAGNAC)	180	76,88	01WZK34878	BENETEAU ROLAND	44411448200029	241 019	-0.46517139020654	43.8698180707455
etage 2022	5437	MONTFORT-EN-CHALOSSE	E	336	NAPPE DE L'EOCENE (BEARN)	3	3	WA050A089	GAC ANGVAYS	34121183700016	4 290	-0.852049063596753	43.7113097342761
etage 2022	5468	MONTSOUE	A	611	NAPPE DU CRETACE (BEARN)	40	20,29	WA9823175	EARL DE LABARTHE	48928709400010	34 493	-0.485696888214128	43.7305686845697
etage 2022	5470	MONTSOUE	B	137	NAPPE DU CRETACE (BEARN)	250	110,67	WA0153003	CUMA DE MONTGAILLARD	78210024200018	188 139	-0.485612931279392	43.7285583068659
etage 2022	5485	MORCENX	E	3	NAPPE DU MIO-PLIO-QUATERNAIRE	411	68,5	4406 HORAIRE	LACROUTS JEAN MARC	40086566300019	190 430	-0.91530592116188	44.0613516085153
etage 2022	5487	MORCENX	F	1506	NAPPE DU MIO-PLIO-QUATERNAIRE	20	6	ZR2360	EARL LABARRIERE	34878499200011	16 680	-0.899015812373988	44.0302411927476
etage 2022	5524	MORCENX	C	254	NAPPE DU MIO-PLIO-QUATERNAIRE	35	9,5	ZR5484	EARL LABARRIERE	34878499200011	26 410	-0.875201311661146	44.0454421238834
etage 2022	5542	MORCENX	A	78	NAPPE DU MIO-PLIO-QUATERNAIRE	35	9	3141 HORAIRE	SCEA LAOUCAZE	40086488000010	25 020	-0.907557913647228	44.0788627348025
etage 2022	5560	MORCENX	H	655	NAPPE DU MIO-PLIO-QUATERNAIRE	60	23,15	5941 HORAIRE 25	SCEA DE BADIE	39883194100016	64 357	-0.88284001704203	43.9997337002917
etage 2022	5562	MORCENX	A	82	NAPPE DU MIO-PLIO-QUATERNAIRE	110	22,87	3140 HORAIRE 80	SCEA LAOUCAZE	40086488000010	63 579	-0.903487439951828	44.0785664320432
etage 2022	5563	MORCENX	A	83	NAPPE DU MIO-PLIO-QUATERNAIRE	80	21	3139 HORAIRE	SCEA LAOUCAZE	40086488000010	58 380	-0.902890747703585	44.0760645467165
etage 2022	5565	MORCENX	A	192	NAPPE DU MIO-PLIO-QUATERNAIRE	40	8,48	3409 HORAIRE 30	SCEA LAOUCAZE	40086488000010	23 574	-0.908238657540281	44.0838577525794
etage 2022	5567	MORCENX	A	105	NAPPE DU MIO-PLIO-QUATERNAIRE	55	6,34	2888 HORAIRE 30	EARL D'ARDILLA	35289946200027	17 625	-0.888686107341338	44.0754437830931
etage 2022	5569	MORCENX	A	119	NAPPE DU MIO-PLIO-QUATERNAIRE	130	14,86	2889 HORAIRE	EARL D'ARDILLA	35289946200027	41 311	-0.881394714852204	44.0801451336247
etage 2022	5571	MORCENX	B	216	NAPPE DU MIO-PLIO-QUATERNAIRE	35	9	ZR0034	EARL LABARRIERE	34878499200011	25 020	-0.867141642220044	44.0609874560809
etage 2022	5572	MORCENX	B	216	NAPPE DU MIO-PLIO-QUATERNAIRE	35	3	ZR0038	EARL LABARRIERE	34878499200011	8 340	-0.866724613437897	44.060889569084
etage 2022	5575	MORCENX	A	106	NAPPE DU MIO-PLIO-QUATERNAIRE	130	24	2886 HORAIRE	EARL D'ARDILLA	35289946200027	66 720	-0.882755599682572	44.0819466389447
etage 2022	5614	MUGRON	E	223	NAPPE DE L'EOCENE (BEARN)	9	6,83	WA050A100	EARL MARQUINE	40050243100010	10 245	-0.725369325468713	43.7361305052259
etage 2022	5626	NARROSSE	AD	85	NAPPE ALLUVIALE DES TERRASSES RECENTES	20	7,83	01WZG001430	LAGRAULA AURELIEN	80867522700017	15 269	-1.02014162196221	43.7042353043015
etage 2022	5628	NARROSSE	AS	68	NAPPE ALLUVIALE DES TERRASSES ANCIENNES	45	11,45	01WZG001432	LAGRAULA AURELIEN	80867522700017	22 328	-0.986841900361854	43.6910230962252
etage 2022	5629	NARROSSE	AN	106	NAPPE ALLUVIALE DES TERRASSES RECENTES	50	23,5	WZ005218	EARL CLAUZET	38392815700015	45 825	-0.992883144170072	43.7038069739826
etage 2022	5630	NARROSSE	AA	102	NAPPE ALLUVIALE DES TERRASSES ANCIENNES	20	9,5	01WZG008208	DARRECAMP JEROME	81746738400019	18 525	-1.02668574831498	43.697447454498
etage 2022	5631	NARROSSE	AN	39	NAPPE ALLUVIALE DES TERRASSES RECENTES	20	5	01WZG008209	DARRECAMP JEROME	81746738400019	9 750	-0.9891611482323	43.7039699291109
etage 2022	5632	NARROSSE	AO	23	NAPPE ALLUVIALE DES TERRASSES ANCIENNES	20	11	01WZ008505	DARRECAMP JEROME	81746738400019	21 450	-0.986715351692341	43.7013979049125
etage 2022	5634	NARROSSE	AT	16	NAPPE ALLUVIALE DES TERRASSES ANCIENNES	25	10	WA021A374	CIRACQ GREGORY	79274712300018	15 000	-0.990397637801016	43.682272773831
etage 2022	5637	NARROSSE	AE	120	NAPPE ALLUVIALE DES TERRASSES ANCIENNES	20	2,89	WA9813033	MERIC FLORIAN	79092825300018	5 636	-1.02173011035063	43.7013069040028
etage 2022	5638	NARROSSE	AP	89	NAPPE ALLUVIALE DES TERRASSES ANCIENNES	15	2,54	01WZG39462	SARL AGRY FORET	50930763300016	4 953	-1.00490987881938	43.693620611277
etage 2022	5641	NARROSSE	AO	29	NAPPE DU BEARN SUD LANDES	4	10	99WZM73870	SCEA DE LESCOUT	82925926600015	19 500	-0.98275863522717	43.6977588138099
etage 2022	5643	NARROSSE	AO	96	NAPPE DU BEARN SUD LANDES	10	13	00WZM063216	LAGRAULA AURELIEN	80867522700017	25 350	-0.98282831067103	43.69299152891
etage 2022	5644	NARROSSE	AE	37	NAPPE DU BEARN SUD LANDES	25	3,61	99WZ017433	MERIC FLORIAN	79092825300018	7 040	-1.0223999811277	43.7006829670862
etage 2022	5659	NOUSSE	A	35	NAPPE DE L'EOCENE (BEARN)	55	16	WA012303	EARL FERME DUCAMP	52076015800011	24 000	-0.816237193594989	43.7160629576748
etage 2022	PR140_566	OYERRELY	AB	33	NAPPE DE L'OIGOCENE (BEARN)	45	3,65	01WZG39455	EARL DE HOUDI	34496118000017	5 220	-1.07488307380597	43.6841955183844
etage 2022	5673	ONARD	C	234	NAPPE ALLUVIALE DES TERRASSES ANCIENNES	75	22,6	WA141A0172	EARL FERME DU BOSQUET	48083635200017	40 680	-0.845363137450821	43.7722412908321
etage 2022	5678	ONARD	B	60	NAPPE ALLUVIALE DES TERRASSES ANCIENNES	20	7	WA0113012	LALANNE IDA MARGUERITE	34352485600014	12 600	-0.82841703840477	43.7764644381786
etage 2022	5679	ONARD	A	354	NAPPE DU MIOCENE (HELVETIEN)	35	7,93	WA161A0204	MONCOT NATHALIE	38903903300011	14 274	-0.835235391247175	43.7817789614249
etage 2022	5696	ORIST	C	393	NAPPE DE L'EOCENE	40	16,66	99WZP47731	EARL DU MAAS	53145688700011	26 656	-1.1931932248978	43.6452751631468
etage 2022	5911	ORTHEVIELLE	WA	45	NAPPE ALLUVIALE DES TERRASSES ANCIENNES	40	14	A declarer	EARL HOURTON	45343767500011	22 400	-1.14870290485464	43.5787944780028
etage 2022	5955	OUSSE-SUZAN	I	211	NAPPE DU MIO-PLIO-QUATERNAIRE	30	9,1	WA0113462	EARL LOU CAPET	53175091700019	25 298	-0.734465496274667	43.942794148453
etage 2022	5958	OUSSE-SUZAN	H	22	NAPPE DU MIO-PLIO-QUATERNAIRE	29	12	WA0113065	EARL LA TEOULERE	48822052000016	33 360	-0.722153268252321	43.9518592555302
etage 2022	5959	OUSSE-SUZAN	H	22	NAPPE ALLUVIALE DES TERRASSES ANCIENNES	65	36,12	WA0113230	EARL LOU CAPET	53175091700019	100 414	-0.722462823032222	43.9453798178885
etage 2022	5965	OUSSE-SUZAN	G	306	NAPPE DU MIOCENE (HELVETIEN)	20	5,5	0113058	EARL LA TEOULERE	48822052000016	15 290	-0.766450240182658	43.9568412646606
etage 2022	5966	OUSSE-SUZAN	C	35	NAPPE DU MIO-PLIO-QUATERNAIRE	32	14,84	01WZ119690	EARL DU BEZ	80046639300017	41 255	-0.741676551098971	43.9499803431536
etage 2022	5967	OUSSE-SUZAN	B	185	NAPPE DU MIOCENE	35	13	01231621	EARL DU PETIT BONHEUR	42225445800017	36 140	-0.757983403535076	43.960313901564
etage 2022	5968	OUSSE-SUZAN	C	51	NAPPE DU MIOCENE	40	22,5	WA0123012	EARL D'ARDILLA	35289946200027	62 550	-0.75104512869444	43.947700776086
etage 2022	6050	PARLEBOISQ	D	122	NAPPE DU MIOCENE (ARMAGNAC)	7	7	01WZ15157	EARL DE PORTETENI	42353407200016	18 550	-0.916856703742637	43.948989103331
etage 2022	6087	PERQUIE	H	433	NAPPE DU MIOCENE (ARMAGNAC)	45	10,64	01WZ003864	ASA DU LUDON ET DU GAUBE	29400024500018	22 344	-0.295158638411799	43.8596930637905
etage 2022	6112	PEY	B	177	NAPPE ALLUVIALE DES TERRASSES RECENTES	15	3,6	WA0113671	LAPLACE PIERRE	32908937900013	5 760	-1.21263582831516	43.6286866364005
etage 2022	6416	POMAREZ	F	354	NAPPE DE L'OIGOCENE (BEARN)	55	13,5	01131272	EARL DU BIELLE	42145577500013	19 305	-0.81370489479815	43.633389713365
etage 2022	6435	PONTONX-SUR-L'ADOUR	AL	37	NAPPE ALLUVIALE DES TERRASSES RECENTES	20	2,9	WA0103145	LABEYRIE ELISABETH	37911064600021	8 671	-0.939964304739226	43.7891491867087
etage 2022	6441	PONTONX-SUR-L'ADOUR	BE	50	NAPPE ALLUVIALE DES TERRASSES ANCIENNES	28	4,35	WA0103104	EARL DU SERPOLET	75092091000015	13 007	-0.910472201715233	43.796190802155
etage 2022	6442	PONTONX-SUR-L'ADOUR	BX	11	NAPPE DU MIO-PLIO-QUATERNAIRE	11	4,7	A declarer	BLANCH GERIN YVETTE LUCIE	41911573800017	14 053	-0.965415695341816	43.7889957826243
etage 2022	6446	PONTONX-SUR-L'ADOUR	CD	66	NAPPE DU MIO-PLIO-QUATERNAIRE	120	37,31	3146 HORAIRE 25	EARL THIOU DE LA LANDE	41935723100010	111 557	-0.958403202290313	43.8147457622141
etage 2022	6451	PONTONX-SUR-L'ADOUR	BY	11	NAPPE DU MIO-PLIO-QUATERNAIRE	60	9	01231169	EARL DU MARTINET	53814075700013	26 910	-0.973942050172033	43.7860856062262
etage 2022	6453	PONTONX-SUR-L'ADOUR	BL	66	NAPPE DU MIO-PLIO-QUATERNAIRE	15	2,59	WA0003047	DOMENGER ARTHUR FREDERIC	40055437400019	7 744	-0.904728129503441	43.8034924965831
etage 2022	6454	PONTONX-SUR-L'ADOUR	BY	10	NAPPE DU MIO-PLIO-QUATERNAIRE	50	7	WA0113202	EARL DU SERPOLET	75092091000015	20 930	-0.975009939641217	43.7852671232425
etage 2022	PR140_645	PONTONX-SUR-L'ADOUR	AZ	2	NAPPE DU MIO-PLIO-QUATERNAIRE	60	17,14	00WZP038378	EARL DE BROUSTES	34121149800017	51 249	-0.898378140515285	43.8141883094795
etage 2022	6464	PONTONX-SUR-L'ADOUR	BM	10	NAPPE DU MIO-PLIO-QUATERNAIRE	40	13	4676 HORAIRE	EARL LE CAVALIER	33903437300011	38 870	-0.933856310714859	43.797267711532
etage 2022	6466	PONTONX-SUR-L'ADOUR	CE	22	NAPPE DU MIO-PLIO-QUATERNAIRE	25	13	WA0113681	DOMENGER ARTHUR FREDERIC	40055437400019	38 870	-0.943904508628611	43.8088106332673
etage 2022	6467	PONTONX-SUR-L'ADOUR	BE	22	NAPPE ALLUVIALE DES TERRASSES RECENTES	25	5	WA0113726	DOMENGER ARTHUR FREDERIC	40055437400019	8 750	-0.903658545500495	43.7980292320203
etage 2022	6469	PONTONX-SUR-L'ADOUR	BI	3	NAPPE DU MIO-PLIO-QUATERNAIRE	20	6,7	A declarer	EARL DE BROUSTES	34121149800017	20 033	-0.926153767862918	43.8129746908774
etage 2022	6476	PONTONX-SUR-L'ADOUR	AZ	10	NAPPE DU MIOCENE	35	22,86	01WZ136698	EARL DE BROUSTES	34121149800017	59 436	-0.897	

Période	Nom du point de prélèvement	Commune du point de prélèvement	Section cadastrale	Numéro cadastral	Nom de ressource	Débit autorisé (m³/h)	Surface irriguée (ha)	N° constructeur	Raison sociale	SIRET	Volume autorisé (m³)	X	Y
etage 2022	PRL40_690	RIVIERE-SAAS-ET-GOURBY	K	59	NAPPE DU MIO-PLIO-QUATERNAIRE	75	18,22	WA021A383-1	EARL LES LYS	42002438200012	55 571	-1.18244906328124	43.7189199209041
etage 2022	6903	RIVIERE-SAAS-ET-GOURBY	K	73	NAPPE DU MIO-PLIO-QUATERNAIRE	40	5	WA021A383-2	LASSERRE BERTRAND	43514481100013	15 250	-1.18397992530931	43.7244208437044
etage 2022	6904	RIVIERE-SAAS-ET-GOURBY	G	107	NAPPE ALLUVIALE DES TERRASSES RECENTES	20	3	117001M50	LAPYRE NICOLAS	43748231800015	4 800	-1.14483850794307	43.6641829632733
etage 2022	6905	RIVIERE-SAAS-ET-GOURBY	J	152	NAPPE DU MIO-PLIO-QUATERNAIRE	220	44,7	WA0033381	SCEA DE PUYOUBRAU	43516467300017	136 335	-1.19472903452616	43.730702128074
etage 2022	6908	RIVIERE-SAAS-ET-GOURBY	B	421	NAPPE DE L'EOCENE	30	9,65	01WZH14877	EARL LAHILLEDE	53936636900012	33 775	-1.19095200445519	43.6903298211695
etage 2022	6909	RIVIERE-SAAS-ET-GOURBY	B	373	NAPPE DE L'EOCENE	35	15	01231475	LAVIELLE HERVE	33766508700017	29 250	-1.18875138154777	43.693870231845
etage 2022	6910	RIVIERE-SAAS-ET-GOURBY	B	377	NAPPE DE L'EOCENE	20	6,2	WA0113692	LUBET PATRICE	48825937500027	20 460	-1.18314245927344	43.6956135198806
etage 2022	7199	SAINT-AUBIN	ZE	89	NAPPE DU CRÉTACE (BEARN)	8	9,3	21011198	EARL DE LAGORCE	40023634500015	13 950	-0.701389058731558	43.720684322452
etage 2022	7218	SAINT-AVIT	AC	386	NAPPE DU MIO-PLIO-QUATERNAIRE	220	21,44	Inutile	SCEA PLANTE	41306949300018	77 184	-0.480096819768065	43.9454529406354
etage 2022	7223	SAINT-AVIT	AH	59	NAPPE DU MIOCENE (ARMAGNAC)	40	17	01131555	SCEA DU BOURRUT	38069148500011	45 050	-0.407685271337086	43.9465200967122
etage 2022	7224	SAINT-AVIT	AH	24	NAPPE DU MIOCENE (ARMAGNAC)	50	9	18AEI008032	SCEA DU BOURRUT	38069148500011	23 850	-0.408186608837143	43.9484411791338
etage 2022	7258	SAINT-CRICO-VILLENEUVE	B	34	NAPPE DU MIOCENE (HELVETIEN)	60	67,34	01131812	ASA DU BAURE-SAINTE-FOY	29400070800015	121 212	-0.348735497140307	43.9291344140603
etage 2022	7260	SAINT-CRICO-VILLENEUVE	ZE	152	NAPPE DU MIOCENE (ARMAGNAC)	117	42	01WZG014913	LAHITTON GENEVIEVE	41911977100014	88 200	-0.36058854656812	43.8878713345422
etage 2022	7284	SAINTE-FOY	A	151	NAPPE DU MIOCENE (ARMAGNAC)	60	19,55	09AEI05198	EARL DEYTS	80969360900012	41 055	-0.323925593594941	43.9402241195339
etage 2022	7285	SAINTE-FOY	B	188	NAPPE DU MIOCENE (ARMAGNAC)	75	15,7	6821 HORAIRE 40	EARL CABE	51202424100014	32 970	-0.31530293351129	43.9395089109871
etage 2022	7289	SAINTE-FOY	B	41	NAPPE DU MIOCENE (ARMAGNAC)	10	6	1434005933	DUPOUY JEAN MARIE	41911707200019	10 800	-0.309768663710381	43.941937636127
etage 2022	7290	SAINTE-FOY	E	532	NAPPE DU MIOCENE (ARMAGNAC)	45	17,32	1131765	ASA DU BAURE-SAINTE-FOY	29400070800015	36 372	-0.34141263658435	43.9412217995893
etage 2022	7304	SAINT-GEIN	G	45	NAPPE DU MIOCENE (ARMAGNAC)	30	4,86	05WZG114718	EARL BARRES PIGNAGNON	48974186800017	8 748	-0.326450766834782	43.8346132282078
etage 2022	7306	SAINT-GEIN	ZC	32	NAPPE DU MIOCENE (ARMAGNAC)	90	6,33	Inutile	GAEC DE BLAZIA	39493445900014	11 394	-0.304924743178823	43.820649190012
etage 2022	7307	SAINT-GEIN	G	202	NAPPE DU MIOCENE (ARMAGNAC)	70	28	01WZ131488	EARL DU MEGNON	81940961600011	50 400	-0.324991435230435	43.8324150037697
etage 2022	7309	SAINT-GEIN	B	262	NAPPE DU MIOCENE (ARMAGNAC)	60	35,96	01WZH003866	EARL DU MEGNON	81940961600011	75 516	-0.301182260286101	43.8527466850478
etage 2022	7311	SAINT-GEIN	A	439	NAPPE DU MIOCENE (ARMAGNAC)	120	68,54	WA183A0038	EARL BERNADET	43847146800019	143 934	-0.309557232233512	43.8542221922645
etage 2022	7312	SAINT-GEIN	G	380	NAPPE DU MIOCENE (ARMAGNAC)	60	31,5	WA0133781	SCEA DU NAOU	41252921600019	56 700	-0.329309984186845	43.8256224883701
etage 2022	7313	SAINT-GEIN	ZA	2	NAPPE DU MIOCENE (ARMAGNAC)	57	41	E01Z1863678	SAINT LEZER PIERRE	40143833800014	73 800	-0.323646881762832	43.8202650547359
hors etage 2022-2023	7313	SAINT-GEIN	ZA	2	NAPPE DU MIOCENE (ARMAGNAC)	57	41	E01Z1863678	SAINT LEZER PIERRE	40143833800014	4000	-0.323646881762832	43.8202650547359
etage 2022	7361	SAINT-GEOURS-DE-MAREM	BX	77	NAPPE DU MIO-PLIO-QUATERNAIRE	10	2,57	WA0100423	DUBERTRAND ANDRE	45201908600019	5 012	-1.2342656274287	43.670985157822
etage 2022	7364	SAINT-GEOURS-DE-MAREM	AI	71	NAPPE DU MIO-PLIO-QUATERNAIRE	35	20,5	WA021A053	EARL LES LYS	42002438200012	62 525	-1.2414781681244	43.7177604332047
etage 2022	7365	SAINT-GEOURS-DE-MAREM	AI	71	NAPPE DU MIO-PLIO-QUATERNAIRE	35	20,5	WA021A146	EARL LES LYS	42002438200012	62 525	-1.24355348780302	43.7156474220101
etage 2022	7366	SAINT-GEOURS-DE-MAREM	AK	22	NAPPE DU MIO-PLIO-QUATERNAIRE	25	3	WA021A045	EARL LES LYS	42002438200012	9 150	-1.24346495690561	43.7089104037421
etage 2022	7368	SAINT-GEOURS-DE-MAREM	BX	49	NAPPE DU MIO-PLIO-QUATERNAIRE	25	6,2	ZR1902	EARL CAPLANNE	79334921800016	12 090	-1.23423335447854	43.6697429351976
etage 2022	7373	SAINT-GEOURS-DE-MAREM	AL	5	NAPPE DU MIO-PLIO-QUATERNAIRE	140	17,2	WA0113578	EARL DES MONTS	41848779900011	52 460	-1.25641334538936	43.6995867970771
etage 2022	7377	SAINT-GEOURS-DE-MAREM	AL	8	NAPPE DU MIO-PLIO-QUATERNAIRE	30	10,5	01131257	EARL DES MONTS	41848779900011	36 750	-1.25771311292187	43.7037351568855
etage 2022	7379	SAINT-GEOURS-DE-MAREM	AI	10	NAPPE DU MIO-PLIO-QUATERNAIRE	12	9	WA021A097	LASSERRE BERTRAND	43514481100013	27 450	-1.24340686589149	43.7115394686295
etage 2022	7380	SAINT-GEOURS-DE-MAREM	BT	171	NAPPE ALLUVIALE DES TERRASSES RECENTES	40	5	01131170	EARL LAUDOUAR	41207663000018	9 750	-1.21988094031177	43.6571857815924
etage 2022	7381	SAINT-GEOURS-DE-MAREM	BV	14	NAPPE ALLUVIALE DES TERRASSES ANCIENNES	40	20	01131372	EARL LAUDOUAR	41207663000018	61 000	-1.23241582562975	43.659455779044
etage 2022	7383	SAINT-GEOURS-DE-MAREM	BS	22	NAPPE ALLUVIALE DES TERRASSES RECENTES	30	15,67	WA021A240	EARL LAUDOUAR	41207663000018	30 557	-1.21460301975471	43.6552190274577
etage 2022	7384	SAINT-GEOURS-DE-MAREM	BS	3	NAPPE ALLUVIALE DES TERRASSES RECENTES	60	16	01131486	EARL LAUDOUAR	41207663000018	31 200	-1.21655320380708	43.657278927953
etage 2022	7387	SAINT-GEOURS-DE-MAREM	AL	5	NAPPE DU MIO-PLIO-QUATERNAIRE	40	14	A declarer	EARL DES MONTS	41848779900011	42 700	-1.25913740964524	43.7011471846333
etage 2022	7396	SAINT-GEOURS-DE-MAREM	CC	47	NAPPE DU MIO-PLIO-QUATERNAIRE	15	10	01WZG38307	EARL BARBET	80102389600013	19 500	-1.25059476486833	43.6749884583527
etage 2022	7397	SAINT-GEOURS-DE-MAREM	AK	31	NAPPE DU MIO-PLIO-QUATERNAIRE	20	8	WA0103102	LASSERRE BERTRAND	43514481100013	24 400	-1.24487693841133	43.7112387292765
etage 2022	7398	SAINT-GEOURS-DE-MAREM	CC	76	NAPPE DU MIO-PLIO-QUATERNAIRE	30	7,5	01WZH32681	LAUDOUAR ROMAIN	79199071600015	22 875	-1.25928032055789	43.6753107494797
etage 2022	7399	SAINT-GEOURS-DE-MAREM	BN	2	NAPPE DU MIO-PLIO-QUATERNAIRE	45	9	WA0123619	LASSERRE BERTRAND	43514481100013	17 550	-1.21946266442208	43.6826714111319
etage 2022	7400	SAINT-GEOURS-DE-MAREM	BO	82	NAPPE DU MIO-PLIO-QUATERNAIRE	25	7,3	ZR1911	EARL MARINOT	32932707600017	14 235	-1.21745262241857	43.6808571091873
etage 2022	7403	SAINT-GEOURS-DE-MAREM	BY	101	NAPPE DU MIO-PLIO-QUATERNAIRE	15	3,2	01WZG38309	EARL BARBET	80102389600013	6 240	-1.24087716139753	43.6725070491166
etage 2022	7404	SAINT-GEOURS-DE-MAREM	BZ	29	NAPPE DU MIO-PLIO-QUATERNAIRE	20	19,5	01WZH045283	EARL BARBET	80102389600013	38 025	-1.24089635118212	43.6780796598425
etage 2022	7410	SAINT-GEOURS-DE-MAREM	CA	57	NAPPE DU MIO-PLIO-QUATERNAIRE	20	8,9	01131365	SCEA CENI	4320638200013	17 355	-1.25280016259982	43.6842197547274
etage 2022	7411	SAINT-GEOURS-DE-MAREM	BX	11	NAPPE DU MIO-PLIO-QUATERNAIRE	45	6	WA0123545	LASSERRE BERTRAND	43514481100013	11 700	-1.2399195894557	43.6656779918541
etage 2022	7418	SAINT-GEOURS-DE-MAREM	CC	54	NAPPE DU MIO-PLIO-QUATERNAIRE	25	6,5	01WZH32685	LAUDOUAR ROMAIN	79199071600015	19 825	-1.25567631573951	43.6747175822035
etage 2022	7420	SAINT-GEOURS-DE-MAREM	BT	8	NAPPE ALLUVIALE DES TERRASSES ANCIENNES	40	10,74	01131492	EARL DE TAMBOURIN	41833038700014	20 943	-1.22714943563632	43.6662070259327
etage 2022	7421	SAINT-GEOURS-DE-MAREM	CA	54	NAPPE DU MIO-PLIO-QUATERNAIRE	25	3,24	00WZM44364	RAILLARD STEPHANIE	43484409800021	6 318	-1.24974054762203	43.6846593112472
hors etage 2022-2023	7421	SAINT-GEOURS-DE-MAREM	CA	54	NAPPE DU MIO-PLIO-QUATERNAIRE	25	3,24	00WZM44364	RAILLARD STEPHANIE	43484409800021	100	-1.24974054762203	43.6846593112472
etage 2022	7422	SAINT-GEOURS-DE-MAREM	CC	89	NAPPE DU MIO-PLIO-QUATERNAIRE	32	13	01WZ134377	LAUDOUAR ROMAIN	79199071600015	25 350	-1.25324420101473	43.67710155706
etage 2022	7428	SAINT-GEOURS-DE-MAREM	BO	53	NAPPE DU MIO-PLIO-QUATERNAIRE	70	7,47	01131659	LASSERRE SEBASTIEN	4341685200010	14 567	-1.22654210686874	43.6753317337667
etage 2022	7429	SAINT-GEOURS-DE-MAREM	BY	68	NAPPE DU MIO-PLIO-QUATERNAIRE	38	7,3	01131395	LEZEVRES ANDRE	42021367200015	14 235	-1.2181285383595	43.6731814372421
etage 2022	7431	SAINT-GEOURS-DE-MAREM	BT	104	NAPPE DU MIO-PLIO-QUATERNAIRE	25	10,1	01131580	LASSERRE SEBASTIEN	4341685200010	19 695	-1.22974096949473	43.6642499297794
etage 2022	7434	SAINT-GEOURS-DE-MAREM	BX	19	NAPPE DU MIO-PLIO-QUATERNAIRE	20	8,1	4240 HORAIRE	EARL LAUDOUAR	41207663000018	24 705	-1.23880968199545	43.66396876108
etage 2022	7435	SAINT-GEOURS-DE-MAREM	BV	66	NAPPE ALLUVIALE DES TERRASSES ANCIENNES	23	8,5	WA0113974	EARL DE TAMBOURIN	41833038700014	25 925	-1.2409159060901	43.6625708612099
etage 2022	7436	SAINT-GEOURS-DE-MAREM	BX	23	NAPPE DU MIO-PLIO-QUATERNAIRE	40	17	01231625	EARL LAUDOUAR	41207663000018	51 850	-1.22804744609157	43.6569809430494
etage 2022	7438	SAINT-GEOURS-DE-MAREM	BO	18	NAPPE ALLUVIALE DES TERRASSES RECENTES	55	10	WA0113968	EARL DES MONTS	41848779900011	19 500	-1.21190963079586	43.6828562430307
etage 2022	7440	SAINT-GEOURS-DE-MAREM	AX	50	NAPPE DU MIO-PLIO-QUATERNAIRE	55	14,5	01131423	EARL POUPON	42937896100016	28 275	-1.20746248384265	43.6830869967625
etage 2022	7443	SAINT-GEOURS-DE-MAREM	BX	25	NAPPE DU MIO-PLIO-QUATERNAIRE	45	16	01231623	EARL LAUDOUAR	41207663000018	31 200	-1.2372681492589	43.6642466453182
etage 2022	7444	SAINT-GEOURS-DE-MAREM	BM	14	NAPPE DE L'EOCENE	30	7,81	01WZG45313	CASSOU ROMAIN	48749376900011			

Période	Nom du point de prélèvement	Commune du point de prélèvement	Section cadastrale	Numéro cadastral	Nom de ressource	Débit autorisé (m³/h)	Surface irriguée (ha)	N° constructeur	Raison sociale	SIRET	Volume autorisé (m³)	X	Y
etage 2022	7946	SAINT-PERDON	AM	70	NAPPE DU MIOCENE (AQUITANIE)	40	15,24	01WZ1013349	EARL MALHERBE	43162020200017	47 777	-0.569683312957105	43.880514410663
etage 2022	7947	SAINT-PERDON	AM	42	NAPPE DU MIOCENE (AQUITANIE)	60	14	WA0123372	EARL MALHERBE	43162020200017	43 890	-0.575855783397835	43.8788844573879
etage 2022	7948	SAINT-PERDON	AB	631	NAPPE DU MIOCENE	40	15	WA9813982	LAMAISON HUBERT	39233417300011	41 700	-0.60449485502597	43.870104451242
etage 2022	7960	SAINT-PIERRE-DU-MONT	AT	120	NAPPE DU MARSAN	50	18	WA99134499	DUPOUY PATRICK	39412882100011	36 900	-0.555320238501603	43.8501704575176
etage 2022	7961	SAINT-PIERRE-DU-MONT	AK	61	NAPPE DU MIOCENE (ARMAGNAC)	40	20	01WZG12548	SCEA LAFAGE	40427512500015	62 700	-0.50473371646451	43.8707604054538
etage 2022	7962	SAINT-PIERRE-DU-MONT	AT	314	NAPPE DU MIOCENE (ARMAGNAC)	35	15,27	WA0113262	DUPOUY PATRICK	39412882100011	47 871	-0.52621607833364	43.8612722086297
etage 2022	7963	SAINT-PIERRE-DU-MONT	AS	141	NAPPE DU MIOCENE (AQUITANIE)	60	16	WA0123496	EARL MALHERBE	43162020200017	50 160	-0.561631000951094	43.8704675104238
etage 2022	7964	SAINT-PIERRE-DU-MONT	AN	577	NAPPE DU MIOCENE (ARMAGNAC)	35	15,71	E01Z172892.7	SARL DE TAMOUNET	50234803000011	49 251	-0.544350149799872	43.8658235791908
etage 2022	7965	SAINT-PIERRE-DU-MONT	AN	499	NAPPE DU MARSAN	35	24,91	E01Z1243148.0	SARL DE TAMOUNET	50234803000011	78 093	-0.549409762242329	43.8697262891397
etage 2022	7980	SAINT-SEVER	B	407	NAPPE ALLUVIALE DES TERRASSES ANCIENNES	40	15,3	01WZ006368	EARL DE SAINT SARIAN	75101685800019	27 540	-0.517305886028735	43.783833879423
etage 2022	9840	SAINT-SEVER	B	564	NAPPE ALLUVIALE DES TERRASSES ANCIENNES	8	2	01131604	EARL DE BELLEVUE	50387226000016	3 600	-0.51544052545306	43.788012100512
etage 2022	7986	SAINT-SEVER	F	196	NAPPE ALLUVIALE DES TERRASSES RECENTES	25	1,5	01131185	DEHEZ ANNE MARIE	80953883800016	2 700	-0.535862029309374	43.7652911966932
etage 2022	7987	HAUT-MAUCO	D	152	NAPPE DU MARSAN	71	23	01WZ131775-1	SCEA DU TROCADERO	50410606300010	47 150	-0.555119486186754	43.8294446998213
etage 2022	7992	SAINT-SEVER	C	83	NAPPE ALLUVIALE DES TERRASSES RECENTES	54	20	WA0123032	BRETHES JACQUES	42023246400016	36 000	-0.486699349840457	43.7880711556988
etage 2022	8058	SAINT-VINCENT-DE-PAUL	AH	143	NAPPE ALLUVIALE DES TERRASSES ANCIENNES	80	21	R1615030	SCEA DE LA LANDE	33503857600013	62 790	-0.985439042595049	43.7886568564997
etage 2022	8065	SAINT-VINCENT-DE-PAUL	ZA	118	NAPPE ALLUVIALE DES TERRASSES ANCIENNES	84	27,1	WA0023212	EARL DU DIOS	41391967100011	81 029	-1.00246017159626	43.7497842067729
etage 2022	8068	SAINT-VINCENT-DE-PAUL	AI	171	NAPPE ALLUVIALE DES TERRASSES ANCIENNES	65	17	WA9913410	EARL DE BOUHETTE	37972029500011	50 830	-0.996671351433602	43.7817532080977
etage 2022	8071	SAINT-VINCENT-DE-PAUL	AE	47	NAPPE DU MIO-PLIO-QUATERNAIRE	55	24,01	17135427	SCEA DU PEYROU	43441353000016	71 790	-1.0171391262319	43.7622361753679
etage 2022	8072	SAINT-VINCENT-DE-PAUL	ZA	62	NAPPE ALLUVIALE DES TERRASSES ANCIENNES	30	13,55	H2560572	DEYSINE DENIS	39371060300019	40 515	-1.01603402066826	43.7452656658639
etage 2022	8074	SAINT-VINCENT-DE-PAUL	ZB	173	NAPPE DU MIO-PLIO-QUATERNAIRE	35	10,1	H2782062	DEYSINE DENIS	39371060300019	30 199	-1.02078852512293	43.7439458172795
etage 2022	8078	SAINT-VINCENT-DE-PAUL	WA	244	NAPPE DU MIOCENE (AQUITANIE)	35	16	H2782073	DEYSINE DENIS	39371060300019	41 600	-0.988821045194336	43.7519247637301
etage 2022	8079	SAINT-VINCENT-DE-PAUL	ZB	27	NAPPE ALLUVIALE DES TERRASSES ANCIENNES	30	4	H2560538	DEYSINE DENIS	39371060300019	11 960	-1.00867240624766	43.7420816730652
etage 2022	8083	SAINT-VINCENT-DE-PAUL	WB	203	Riviere Adour	30	23,5	ZR1942	GAC LESCLAUX	42188855300011	35 250	-0.968272573970101	43.7344849532199
etage 2022	8147	SAINT-YAGUEN	E	54	NAPPE DU MIO-PLIO-QUATERNAIRE	10	1,7	0100K020	EARL DOUS AOUCHETS	41076817000012	4 726	-0.73985231985847	43.8970077995097
etage 2022	8148	SAINT-YAGUEN	D	148	NAPPE DU MIO-PLIO-QUATERNAIRE	141	6	Inutile	EARL D'ARDILLA	35289946200027	16 680	-0.700877068172936	43.9109856992951
etage 2022	8151	SAINT-YAGUEN	B	364	NAPPE DU MIO-PLIO-QUATERNAIRE	60	20,81	WA0023255	EARL DES CHENES	50475287400017	57 852	-0.745769671163369	43.9055350546061
etage 2022	8155	SAINT-YAGUEN	F	130	NAPPE DU MIO-PLIO-QUATERNAIRE	25	10,93	WA032A216	EARL DOUS AOUCHETS	41076817000012	30 385	-0.763221939685471	43.8854198784973
etage 2022	8158	SAINT-YAGUEN	A	212	NAPPE ALLUVIALE DES TERRASSES ANCIENNES	24	6,9	16ACG103334	SCEA DU GRAND JACQUES	40435589300029	19 182	-0.764566027111579	43.8993743865721
etage 2022	8161	SAINT-YAGUEN	D	461	NAPPE DU MIO-PLIO-QUATERNAIRE	30	12,5	WA0113322	EARL D'ARDILLA	35289946200027	34 750	-0.722998286600211	43.8903766575009
etage 2022	8164	SAINT-YAGUEN	D	887	NAPPE DU MIO-PLIO-QUATERNAIRE	30	6,17	WA0113319	EARL D'ARDILLA	35289946200027	17 153	-0.720700554438153	43.8922028491639
etage 2022	8166	SAINT-YAGUEN	D	489	NAPPE DU MIO-PLIO-QUATERNAIRE	55	20,88	WA0113032	EARL D'ARDILLA	35289946200027	58 046	-0.720939392738055	43.8945281246933
etage 2022	8169	SAINT-YAGUEN	D	232	NAPPE DU MIO-PLIO-QUATERNAIRE	30	3	01231470	GAC DE LABADUC	39829388600014	10 200	-0.71362064360939	43.8994622685863
etage 2022	8170	SAINT-YAGUEN	D	497	NAPPE DU MIO-PLIO-QUATERNAIRE	58	18,95	01WZH28257	EARL DES CHENES	50475287400017	52 681	-0.718044524264758	43.8975188054603
etage 2022	8173	SAINT-YAGUEN	D	411	NAPPE DU MIOCENE	65	11,6	WA0113129-1	GAC DE LABADUC	39829388600014	39 440	-0.71149145143996	43.898043664559
etage 2022	8174	SAINT-YAGUEN	D	497	NAPPE DU MIOCENE	40	14,83	01WZH28258	EARL DES CHENES	50475287400017	41 227	-0.71838981124919	43.89727729639
etage 2022	8175	SAINT-YAGUEN	D	1069	NAPPE DU MIOCENE (HELVETIEN)	35	15,5	WA9913188	GAC DE LABADUC	39829388600014	52 700	-0.707473799961905	43.9040948576424
etage 2022	8178	SAINT-YAGUEN	F	464	NAPPE DU MIOCENE	35	20,04	WA0023216	EARL DES CIGALES	34221964900015	55 711	-0.764953879561228	43.8750036471653
etage 2022	8179	SAINT-YAGUEN	D	589	NAPPE DU MIOCENE	60	18,76	01WZH28256	EARL DES CHENES	50475287400017	52 153	-0.7523433693691286	43.8817759184867
etage 2022	8181	SAINT-YAGUEN	D	829	NAPPE DU MIOCENE	80	32	WA0133073	EARL D'ARDILLA	35289946200027	88 960	-0.69962600265346	43.9103343953412
etage 2022	8182	SAINT-YAGUEN	A	116	NAPPE DU MIOCENE	60	17,3	00039640	SCEA DU GRAND JACQUES	40435589300029	48 094	-0.760377042112251	43.907897234121
etage 2022	8183	SAINT-YAGUEN	F	428	NAPPE DU MIOCENE	210	51,83	WA0043037	EARL D'ARDILLA	35289946200027	144 087	-0.766850761002715	43.8796276444986
etage 2022	8184	SAINT-YAGUEN	E	350	NAPPE DU MIOCENE (AQUITANIE)	200	99,89	Inutile	EARL D'ARDILLA	35289946200027	277 694	-0.746721952365772	43.8849336896099
etage 2022	8221	SAMADET	G	234	NAPPE DU MIOCENE (BEARN)	37	19	WA0123594	EARL DU PEUPLE	40119420400012	24 700	-0.475335810619554	43.6221291796816
etage 2022	8263	SARBAZAN	AY	2	NAPPE DE L'ARMAGNAC	57	25,25	14AE102653	EARL PELLEBUSOC	41064756400013	90 900	-0.339383756790214	44.0167291276999
etage 2022	8264	SARBAZAN	B	169	NAPPE DU MIOCENE (ARMAGNAC)	35	14,28	18AE1007111	EARL PELLEBUSOC	41064756400013	23 562	-0.296337004407664	44.0088111801207
etage 2022	8267	SARBAZAN	AL	36	NAPPE DU MIOCENE (ARMAGNAC)	36	18,65	01WZ116638	EARL PELLEBUSOC	41064756400013	67 140	-0.323835181119806	44.0145184521436
etage 2022	8277	SARRAZIET	B	348	NAPPE DU CRETACE (BEARN)	440	190,8	15017286	ASA DE SARRAZIET	29400047600019	324 360	-0.512600966590641	43.7010515265874
etage 2022	8338	SAUBUSSE	E	19	NAPPE DE L'EOCENE	30	20,24	01WZG37924	EARL DU BERN	79255054300013	39 468	-1.2055896345195	43.6699089688495
etage 2022	8340	SAUBUSSE	E	86	NAPPE DE L'EOCENE	30	15	WA181A0005	CASSOU ROMAIN	48749937690011	29 250	-1.198921194376	43.6748885241536
etage 2022	8346	SAUBUSSE	A	636	NAPPE DE L'EOCENE	40	21	01WZ18499	EARL LAHILADE	53936636900012	40 950	-1.18797730458886	43.6691293480896
etage 2022	8347	SAUBUSSE	D	755	NAPPE DE L'EOCENE	60	30	A declarer	ASA DES PMS	29400297700014	58 500	-1.199595421390273	43.6662400736831
etage 2022	8365	SAUGNAC-ET-CAMBRAN	AE	63	NAPPE DU MIOCENE (BEARN)	30	15,76	01WZ008287	SARL AGRIF FORET	50930763300016	22 537	-0.96712383837181	43.684951129392
etage 2022	8660	LE SEN	AD	80	NAPPE DU MIO-PLIO-QUATERNAIRE	138	30,33	01WZ176091	EARL DUFAU	38407434000017	95 085	-0.4942785137583	44.1588644356832
etage 2022	8681	LE SEN	AD	80	NAPPE DU MIO-PLIO-QUATERNAIRE	50	10	01WZ14860	EARL DUFAU	38407434000017	31 350	-0.49701752266566	44.1601510404481
etage 2022	8688	LE SEN	AI	542	NAPPE DU MIOCENE	60	28,36	01WZ147420	EARL PICON LE BOY	40900369600013	88 909	-0.505762492902303	44.1207570724018
etage 2022	8689	LE SEN	AI	474	NAPPE DU MIOCENE (AQUITANIE)	80	27,79	15AE1J04375	EARL PICON LE BOY	40900369600013	87 122	-0.501929062987806	44.1211753912986
etage 2022	8690	LE SEN	AK	476	NAPPE DU MIOCENE (AQUITANIE)	100	38,69	01WZK13218	EARL DU TARINGAT	31643245900014	121 293	-0.50203444153435	44.1305793978239
hors etage 2022-2023	8690	LE SEN	AK	476	NAPPE DU MIOCENE (AQUITANIE)	100	38,69	01WZK13218	EARL DU TARINGAT	31643245900014	15 000	-0.50203444153435	44.1305793978239
etage 2022	9189	ARUE	D	295	NAPPE DU MIOCENE	80	22,5	14ACJ107062	CHEVALIER LOUIS CLAUDE JEAN	34147721400017	81 000	-0.305975528718146	44.0785395491379
etage 2022	9456	SORT-EN-CHALOSSE	C	116	NAPPE DU MIOCENE (BEARN)	60	11,4	WA0013133	LEGLISE MARIE HELENE	52751303000017	16 302	-0.903447877975629	43.6957201385357
etage 2022	9457	SORT-EN-CHALOSSE	C	176	NAPPE DU MIOCENE (BEARN)	25	8,71	WA111A000179	EARL RUSALEN	34156611500018	12 455	-0.9100995652378	43.689475916432
etage 2022	9459	SORT-EN-CHALOSSE	C	17	NAPPE DU MIOCENE (BEARN)	30	13,3	97AU314306	EARL DE BERTRINE	40757362500016	19 019	-0.910186036896467	43.7002033734534
etage 2022	9460	SORT-EN-CHALOSSE	C	166	NAPPE DU MIOCENE (BEARN)	40	17,5	337371	EARL DE CAMPOT	34496317800019	25 0		

Période	Nom du point de prélèvement	Commune du point de prélèvement	Section cadastrale	Número cadastral	Nom de ressource	Débit autorisé (m³/h)	Surface irriguée (ha)	N° constructeur	Raison sociale	SIRET	Volume autorisé (m³)	X	Y
etage 2022	9984	TETHIEU	B	21	NAPPE ALLUVIALE DES TERRASSES RECENTES	30	2	A declarer	DEMETRE JEAN MICHEL	33154680400013	3 500	-0.947546948803541	43.7531187141776
etage 2022	9985	TETHIEU	A	657	NAPPE ALLUVIALE DES TERRASSES RECENTES	25	4	ZR87	DUBOURDIEU ALAIN	41087024000018	7 000	-0.968538582000588	43.7542970336917
etage 2022	9986	TETHIEU	B	144	NAPPE ALLUVIALE DES TERRASSES RECENTES	50	9,43	ZR3064	COGNAC DIDIER	41911923500010	16 503	-0.949969818337612	43.7447823805096
etage 2022	9991	TETHIEU	D	266	NAPPE ALLUVIALE DES TERRASSES RECENTES	30	3,5	ZR0878	DUBOURDIEU ALAIN	41087024000018	6 125	-0.967191350012216	43.7429396135255
etage 2022	9994	TETHIEU	D	200	NAPPE ALLUVIALE DES TERRASSES RECENTES	35	14,5	ZR2993	DUFORT JEAN MICHEL	35359501000011	25 375	-0.955943930405369	43.7420786349558
etage 2022	9996	TETHIEU	D	245	NAPPE ALLUVIALE DES TERRASSES RECENTES	20	3,2	WA0113562	DUFORT MARIE-PIERRE	81858571300014	5 600	-0.958131130997171	43.7421342503181
etage 2022	9998	TETHIEU	C	159	NAPPE ALLUVIALE DES TERRASSES RECENTES	40	8,49	ZR0876	COGNAC DIDIER	41911923500010	14 858	-0.959608790527956	43.7441708142327
etage 2022	9999	TETHIEU	B	129	NAPPE ALLUVIALE DES TERRASSES RECENTES	40	11,12	ZR1578	DUFORT JEAN MICHEL	35359501000011	19 460	-0.94475783486811	43.742775545709
etage 2022	PRL40_10	TOULOUZETTE	ZI	15	NAPPE ALLUVIALE DES TERRASSES RECENTES	55	19,36	WA0133711	EARL TRASSOULET	3930659800018	34 848	-0.681762100200896	43.7600318207581
etage 2022	20608_20	TOULOUZETTE	ZH	78	NAPPE ALLUVIALE CONVENTION CAGG	55	22,5	20033771	EARL DU RENARD BLANC	43477890800013	40 500	-0.707215554588789	43.7571321073857
etage 2022	10077	TOULOUZETTE	ZI	51	NAPPE ALLUVIALE DES TERRASSES RECENTES	6	3	WA9823267	EARL FERME LOUPRET	40822647000016	5 400	-0.681652708126097	43.7565717586241
etage 2022	10079	TOULOUZETTE	ZH	20	NAPPE ALLUVIALE DES TERRASSES RECENTES	60	0,5	WA0033424	EARL TOUTSOU	42284687300012	7 900	-0.697065595695941	43.7556169992042
hors etage 2022-2023	10079	TOULOUZETTE	ZH	20	NAPPE ALLUVIALE DES TERRASSES RECENTES	60	0,5	WA0033424	EARL TOUTSOU	42284687300012	2000	-0.697065595695941	43.7556169992042
etage 2022	10081	TOULOUZETTE	ZH	28	NAPPE ALLUVIALE DES TERRASSES RECENTES	40	18	WA0113705	LALANNE REGIS	39010309100018	28 440	-0.708023265690965	43.7537443865788
etage 2022	10232	UCHACOQ-ET-PARENTIS	AK	58	NAPPE DU MIO-PLIO-QUATERNAIRE	140	26,01	3599 HORAIRE 48	EARL DU PAS PERDU	39888366000027	81 541	-0.51921218731124	43.942680887486
etage 2022	PRL40_10	UCHACOQ-ET-PARENTIS	AD	367	NAPPE DU MIO-PLIO-QUATERNAIRE	60	13	5698 HORAIRE 60	SCEA L'ESTRIGON	81976522300014	40 755	-0.57482204710818	43.9542364823113
etage 2022	10234	UCHACOQ-ET-PARENTIS	AD	205	NAPPE DU MIO-PLIO-QUATERNAIRE	48	14	15AE1105988	EARL DU LYS	47803341800011	14 430	-0.570691086325607	43.9454384042686
etage 2022	10237	UCHACOQ-ET-PARENTIS	AE	70	NAPPE DU MIO-PLIO-QUATERNAIRE	50	9	01WZ15679	EARL DU LYS	47803341800011	28 215	-0.554365982180213	43.9589796088576
etage 2022	10239	UCHACOQ-ET-PARENTIS	AL	178	NAPPE ALLUVIALE DES TERRASSES ANCIENNES	36	10,8	01331460	POUSSADE JEAN PAUL	41115146700015	33 858	-0.546384597886043	43.9190963580273
etage 2022	10242	UCHACOQ-ET-PARENTIS	AD	163	NAPPE DU MIO-PLIO-QUATERNAIRE	30	4,67	01WZ12544	EARL DU LYS	47803341800011	14 640	-0.55959550260972	43.9465004318196
etage 2022	10243	UCHACOQ-ET-PARENTIS	AD	269	NAPPE DU MIO-PLIO-QUATERNAIRE	20	9,5	01WZ1000574	SCEA L'ESTRIGON	81976522300014	29 783	-0.583408391666668	43.9374904541262
etage 2022	10250	UCHACOQ-ET-PARENTIS	AD	329	NAPPE DU MIO-PLIO-QUATERNAIRE	90	30	01WZ1000270	SCEA L'ESTRIGON	81976522300014	94 050	-0.563916046008703	43.9519478536281
etage 2022	10252	UCHACOQ-ET-PARENTIS	AK	230	NAPPE DU MIO-PLIO-QUATERNAIRE	55	15	01WZ1000271	SCEA L'ESTRIGON	81976522300014	47 025	-0.535225757544851	43.9363133041154
etage 2022	10254	UCHACOQ-ET-PARENTIS	AD	9	NAPPE DU MIO-PLIO-QUATERNAIRE	25	3,5	21800889	EARL LOUS CASSES	41096472000016	10 973	-0.58584786179332	43.9524827072326
etage 2022	10262	UCHACOQ-ET-PARENTIS	AH	146	NAPPE DU MIO-PLIO-QUATERNAIRE	20	10	01331319	TACHON STEPHANE	45312060200017	31 350	-0.522467959479909	43.9610037278825
etage 2022	10265	UCHACOQ-ET-PARENTIS	AI	422	NAPPE DU MIO-PLIO-QUATERNAIRE	60	28	0143179	TACHON STEPHANE	45312060200017	87 780	-0.5331092933239	43.9505297933927
etage 2022	10268	UCHACOQ-ET-PARENTIS	AD	248	NAPPE DU MIO-PLIO-QUATERNAIRE	40	16,5	01231105	EARL DU LYS	47803341800011	51 728	-0.58053981336604	43.933305504123
etage 2022	10269	UCHACOQ-ET-PARENTIS	AH	411	NAPPE DU MIO-PLIO-QUATERNAIRE	70	29,97	01WZ129740	SCEA L'ESTRIGON	81976522300014	93 956	-0.514767151284211	43.962580783562
etage 2022	10273	UCHACOQ-ET-PARENTIS	AD	275	NAPPE DU MIOCENE (AQUITANIAN)	60	45	21013331	EARL LOUS CASSES	41096472000016	141 075	-0.585143461338624	43.9351452528389
etage 2022	10274	UCHACOQ-ET-PARENTIS	AK	546	NAPPE DU MIOCENE (HELVETIEN)	191	15	16AC1105357	SCEA PEPINIERES PLANFOR	38978413300016	160 005	-0.525824785607349	43.9479860841997
hors etage 2022-2023	10274	UCHACOQ-ET-PARENTIS	AK	546	NAPPE DU MIOCENE (HELVETIEN)	191	15	16AC1105357	SCEA PEPINIERES PLANFOR	38978413300016	60 000	-0.525824785607349	43.9479860841997
etage 2022	10290	VERT	AD	277	NAPPE DU MIO-PLIO-QUATERNAIRE	10	2,98	6103 HORAIRE	GARDELLS ALAIN	4412563800010	9 342	-0.571456489325533	44.0763317864308
etage 2022	10294	VERT	AE	83	NAPPE DU MIOCENE	90	28	01WZ138709	EARL AIRIAL DE CECILE ET LAURENT	81506578400010	87 780	-0.60049856939252	44.0924115283908
etage 2022	10303	VERT	AK	444	NAPPE DU MIOCENE (AQUITANIAN)	100	43	15AE1105815	SCEA DU BERNIN	40361932300039	134 805	-0.609929801867691	44.0988224117548
hors etage 2022-2023	10303	VERT	AK	444	NAPPE DU MIOCENE (AQUITANIAN)	100	43	15AE1105815	SCEA DU BERNIN	40361932300039	21 500	-0.609929801867691	44.0988224117548
etage 2022	10312	VICQ-D'AURIBAT	A	26	NAPPE ALLUVIALE DES TERRASSES RECENTES	65	30,24	WA9913057	EARL DU SEQUE	41968463400027	63 504	-0.856699073019995	43.7921339396856
etage 2022	10313	VICQ-D'AURIBAT	B	599	NAPPE ALLUVIALE DES TERRASSES ANCIENNES	88	40,04	WA9813289	EARL DU SEQUE	41968463400027	84 084	-0.852590512877472	43.7811075977133
etage 2022	10341	VIELLE-SOUBIRAN	AD	87	NAPPE DU MIO-PLIO-QUATERNAIRE	50	20	01WZ128400	EARL LEFEVRE	50188935600017	53 000	-0.1482112024331029	44.0614460177861
etage 2022	10342	VIELLE-SOUBIRAN	AD	120	NAPPE DU MIO-PLIO-QUATERNAIRE	50	25,6	01WZ128393	EARL LEFEVRE	50188935600017	67 840	-0.165211429742189	44.0645856828977
etage 2022	10343	VIELLE-SOUBIRAN	AE	325	NAPPE DU MIOCENE	55	23	01WZ129180	EARL ESPAGNET JOEL	79018117600013	44 850	-0.163544198374931	44.0925122023418
etage 2022	PRL40_10	VIELLE-SOUBIRAN	AD	91	NAPPE DU MIOCENE	185	67,5	18AEJ008055	GAC LAMOUILLÉ	3533543800017	243 000	-0.142454612800986	44.0560539216488
etage 2022	10347	VIELLE-SOUBIRAN	AE	236	NAPPE DU MIOCENE	85	24,29	174600231	EARL ESPAGNET JOEL	79018117600013	87 444	-0.158611521689174	44.0422038599081
etage 2022	10351	VIELLE-SOUBIRAN	AD	159	NAPPE DU MIO-PLIO-QUATERNAIRE	25	12	01WZ128399	EARL LEFEVRE	50188935600017	31 800	-0.152471372866962	44.0661963936306
etage 2022	10352	VIELLE-SOUBIRAN	AE	655	NAPPE DU MIOCENE	40	21,48	01WZ128396	EARL ESPAGNET JOEL	79018117600013	41 886	-0.155994342257116	44.0476026553211
etage 2022	10376	VILLENAVE	D	461	NAPPE DU MIOCENE	30	22,97	WA0113188	EARL DES CIGALES	34221964900015	63 857	-0.805887129523043	43.9614344754315
etage 2022	10378	VILLENAVE	D	204	NAPPE DU MIOCENE	35	22	ZR1964	EARL LABARRIERE	34878499200011	61 160	-0.818491130672455	43.9748028037185
etage 2022	10384	VILLENAVE	C	63	NAPPE DU MIOCENE	90	35	01WZ15899	EARL DU CARDIAYRE	37788321000017	97 300	-0.846922415814856	43.9561314967678
etage 2022	10385	VILLENAVE	C	58	NAPPE DU MIOCENE	90	42,44	00WZP035675	EARL DU CARDIAYRE	37788321000017	117 983	-0.843074438716941	43.9552578006428
etage 2022	10387	VILLENAVE	B	498	NAPPE DU MIOCENE	60	41	WA01331087	EARL DE LESTRADE	43386044200014	113 980	-0.837997011440712	43.967577850808
etage 2022	10388	VILLENAVE	B	108	NAPPE DU MIOCENE (AQUITANIAN)	60	35,47	E01211676615	EARL CABIRO JEAN-MARIE	42316800400012	98 607	-0.816151538618417	43.96700956265
etage 2022	10397	VILLENEUVE-DE-MARSAN	B	212	NAPPE DU MIOCENE (ARMAGNAC)	25	12,01	A declarer	ASA DE PITOC	29400067400019	21 618	-0.284687308519671	43.9208565196458
etage 2022	40PRL_10	VILLENEUVE-DE-MARSAN	B	599	NAPPE DU MIOCENE (ARMAGNAC)	20	6,26	ZR3876	SCEA DE JOUANAS	78907701300017	11 268	-0.294292723467821	43.911969832577
etage 2022	10399	VILLENEUVE-DE-MARSAN	B	643	NAPPE DU MIOCENE (ARMAGNAC)	17	14	01T10006102	ASA DE PITOC	29400067400019	25 200	-0.30214606514568	43.9193615787133
etage 2022	10676	YGOS-SAINT-SATURNIN	C	423	NAPPE DU MIO-PLIO-QUATERNAIRE	50	12,5	4672 HORAIRE	EARL L'ECUREUIL	40442251100018	39 188	-0.694610982987125	43.9897248334354
etage 2022	10677	YGOS-SAINT-SATURNIN	C	491	NAPPE DU MIO-PLIO-QUATERNAIRE	25	5,12	HORAIRE	EARL L'ECUREUIL	40442251100018	16 051	-0.695950727784417	43.9936348481283
etage 2022	40PRL_10	YGOS-SAINT-SATURNIN	E	99	NAPPE DU MIO-PLIO-QUATERNAIRE	60	18,46	01ZH273720	EARL DES DELUX RUISSEAUX	39820819900016	51 319	-0.694761435339371	43.9954519184867
etage 2022	10681	YGOS-SAINT-SATURNIN	E	1151	NAPPE DU MIO-PLIO-QUATERNAIRE	30	10,84	WA0113002	EARL SAINT SERVIN	41128895000010	30 135	-0.713241021904194	43.9653798203031
etage 2022	10683	YGOS-SAINT-SATURNIN	C	219	NAPPE DU MIO-PLIO-QUATERNAIRE	35	12,75	A declarer	SCEA DU YEROT	41440915100019	39 971	-0.697548537272568	43.9957070674876
etage 2022	10687	YGOS-SAINT-SATURNIN	E	985	NAPPE DU MIO-PLIO-QUATERNAIRE	60	12,36	WA0113053	EARL SAINT SERVIN	41128895000010	34 361	-0.717687689615725	43.9676881985377
etage 2022	PRL40_10	YGOS-SAINT-SATURNIN	E	245	NAPPE DU MIO-PLIO-QUATERNAIRE	120	23	WA0133660	LAFOURCADE FRANCIS	38125683300017	63 940	-0.697853683139116	43.9514323808218
etage 2022	10693	YGOS-SAINT-SATURNIN	C	232	NAPPE DU MIO-PLIO-QUATERNAIRE	30	8	3810 HORAIRE	EARL L'ECUREUIL	40442251100018	25 080	-0.697446723486823	43.9917101819893
etage 2022	10704	YGOS-SAINT-SATURNIN	C	219	NAPPE DU MIO-PLIO-QUATERNAIRE	40	12,5	WA0123165	SCEA DU YEROT	41440915100019	39 188	-0.698043065775058	43.998575037182
etage 2022													

Période	Nom du point de prélèvement	Commune du point de prélèvement	Section cadastrale	Numéro cadastral	Nom de ressource	Débit autorisé (m³/h)	Surface irriguée (ha)	N° constructeur	Raison sociale	SIRET	Volume autorisé (m³)	X	Y
etage 2022	11462	VERT	AE	248	NAPPE DU MIOCENE (AQUITANIEN)	115	52,55	01WZJ27020	SCEA DOMAINE DE POUYBLANC	35370702900024	164 744	-0.60635344228497	44.0783258617906
etage 2022	11463	VERT	AH	434	NAPPE DU MIOCENE (AQUITANIEN)	233	61,45	14AEK107724	SCEA DOMAINE DE POUYBLANC	35370702900024	192 646	-0.64246044322801	44.0917894015289
hors etage 2022-2023	11463	VERT	AH	434	NAPPE DU MIOCENE (AQUITANIEN)	233	61,45	14AEK107724	SCEA DOMAINE DE POUYBLANC	35370702900024	30725	-0.64246044322801	44.0917894015289
etage 2022	11464	VERT	AE	31	NAPPE DU MIOCENE (AQUITANIEN)	110	44	17AEI103342	SCEA DOMAINE DE POUYBLANC	35370702900024	137 940	-0.629120107059931	44.0896105416025
hors etage 2022-2023	11464	VERT	AE	31	NAPPE DU MIOCENE (AQUITANIEN)	110	44	17AEI103342	SCEA DOMAINE DE POUYBLANC	35370702900024	44000	-0.629120107059931	44.0896105416025
etage 2022	11465	VERT	AK	530	NAPPE DU MIOCENE (AQUITANIEN)	440	96	14AEK107723	SCEA DOMAINE DE POUYBLANC	35370702900024	300 960	-0.638879502451017	44.0942420551217
hors etage 2022-2023	11465	VERT	AK	530	NAPPE DU MIOCENE (AQUITANIEN)	440	96	14AEK107723	SCEA DOMAINE DE POUYBLANC	35370702900024	30000	-0.638879502451017	44.0942420551217
etage 2022	11750	LOSSE	E	314	NAPPE DU MIOCENE (AQUITANIEN)	105	27,35	1746000041	SCEA DOMAINE D'ESCAGNAN	32476676500014	98 460	-0.0334736365344986	44.0425383712582
hors etage 2022-2023	11750	LOSSE	E	314	NAPPE DU MIOCENE (AQUITANIEN)	105	27,35	1746000041	SCEA DOMAINE D'ESCAGNAN	32476676500014	25000	-0.0334736365344986	44.0425383712582
etage 2022	PRL40_11	LOSSE	E	355	NAPPE DU MIO-PLIO-QUATERNAIRE	20	5,2	01WZK000581	SCEA DOMAINE D'ESCAGNAN	32476676500014	18 720	-0.026783165683084	44.0424930896537
etage 2022	11784	AIRE-SUR-L'ADOUR	AH	84	Riviere BAGAN	25	3,75	A declarer	DUBAQUIER CLEMENT	49273261500017	5 063	-0.227294786668639	43.737839340841
etage 2022	4903_2019	AIRE-SUR-L'ADOUR	ZV	2	Riviere Brousseau alimentee par CACG/LATRILLE	30	4,66	229544897	GACHIE FLORENCE	43233850700010	8 388	-0.282594325439507	43.6701269347738
hors etage 2022-2023	4903_2019	AIRE-SUR-L'ADOUR	ZV	2	Riviere Brousseau alimentee par CACG/LATRILLE	30	4,66	229544897	GACHIE FLORENCE	43233850700010	2500	-0.282594325439507	43.6701269347738
etage 2022	11797	AMOU	F	93	Ruisseau d' Hardy Q3380530	40	16,3	WA0133720	EARL DE LESQUIRO	42475998300010	23 635	-0.726595508346433	43.581339608875
etage 2022	11798	AMOU	F	106	Ruisseau d' Hardy Q3380530	40	9	WA0133720	EARL DE LESQUIRO	42475998300010	13 050	-0.720381938411135	43.5817599916894
etage 2022	5842_2019	AMOU	A	290	Riviere Luy de Bearn alimentee par CACG/AYGUELONG	45	5,5	W101231709	EARL GUITON	41386645000013	8 250	-0.769317207344618	43.603928927179
etage 2022	11805	AMOU	M	196	Reservoir BIGNAOU DE AMOU (1500 m³)	20	1,5	W101231445	SCEA DU MOULIN DE PLANTIER	34423802700017	1 500	-0.757793810946892	43.5884921067678
etage 2022	11813	AMOU	F	238	Riviere Gabas d' Hardy Q3380530	35	9,7	WA01331851	BERGEE PHILIPPE	38972789900018	11 640	-0.732254004747144	43.5816406514138
etage 2022	6890_2019	ARBOUCAVE	C	112	Riviere Gabas alimentee par CACG/GARDERES/COUDURE	50	17	WA9923485	SCEA DE BRAQUET	38136695400018	30 600	-0.419876499827311	43.6047962642823
etage 2022	11838	ARENGOSSE	F	244	Riviere Bez	50	24,5	WA9813107	DE LATOURS HENRI	33885044900020	56 840	-0.803478213225809	43.985845936563
etage 2022	11839	ARENGOSSE	D	439	Riviere FONTAINE DE BEREHILLE	20	5,5	ZR1921	EARL CASTY	40976888400010	12 760	-0.778958192121667	44.009249214434
hors etage 2022-2023	11839	ARENGOSSE	D	439	Riviere FONTAINE DE BEREHILLE	20	0	ZR1921	EARL CASTY	40976888400010	1000	-0.778958192121667	44.009249214434
etage 2022	11841	ARENGOSSE	D	405	Riviere SOURNET	40	12	WA102A294	EARL CASTY	40976888400010	48 000	-0.775109825549724	44.0050572570722
etage 2022	11844	ARSAGUE	A	345	Riviere Ourseau	15	8,33	WA131A0068	EARL DE LABAIGT	39403195900023	9 996	-0.781282408187367	43.5678867456868
etage 2022	5414_2019	ARTHEZ-D'ARMAGNAC	B	44	MIDOUR AMONT REALIMENTE	49	19,29	885946	DEHEZ RICHARD	35110729700043	32 400	-0.240475098932257	43.897827243951
etage 2022	23185_2019	ARTHEZ-D'ARMAGNAC	A	105	Riviere Midou alimentee par CACG/CHARROS	106	42,38	13AEI102061	DOMAINE D'OGNOAS	22400001800214	71 200	-0.2700841106915	43.9045821069956
etage 2022	5426_2019	ARTHEZ-D'ARMAGNAC	A	52	Riviere Midou alimentee par CACG/CHARROS	23	11,6	wa0143053	GARBAGE CONSTANCE	41464372600014	19 227	-0.257784983364296	43.8997257589765
etage 2022	11859	ARLUE	D	92	Riviere LACLOTE	20	5,41	ZR1891	CHEVALIER LOUIS CLAUDE JEAN	34147721400017	12 173	-0.3018780414462365	44.0545306902545
etage 2022	6884_2019	AUBAGNAN	ZM	1	Riviere Gabas alimentee par CACG/GARDERES/COUDURE	20	3,12	WA0023050	EARL BOUHEBEN	40095622300012	5 616	-0.487899205714445	43.6531686830509
etage 2022	11885	AUDON	A	46	Riviere Midouze	40	9,36	WA0123627	COMMET FABIEN	75170174900010	14 040	-0.835067979723778	43.7985601824618
etage 2022	5050_2019	AUDON	C	241	Riviere Adour alimentee par CACG entre AIRE / AUDON	25	18,8	WA0013011	EARL SAUBANERE	40098919000014	33 840	-0.831601833673544	43.7906457723771
etage 2022	11889	TARTAS	G	416	Riviere Midouze	25	6	WA0013058	EARL SAUBANERE	40098919000014	13 920	-0.824062125212268	43.812740482755
etage 2022	11890	AUDON	WA	30	Riviere Midouze	50	11,25	WA0123991-1	EARL DECHA DISE	39183719200015	26 100	-0.828851285292968	43.8028691473283
etage 2022	4887_2019	BAHUS-SOUBIRAN	G	172	Riviere Bahus alimentee par CACG/MIRAMONT	35	3	01WZD19144	IJEGUN SYLVIE	41898895200010	4 500	-0.354447009871394	43.6723871758809
etage 2022	11918	BASCONS	F	121	Riviere TACHON Q1201070	50	25	98WZP76119	EARL LACOUTURE	34470131300019	42 500	-0.454173191780037	43.8211110163828
etage 2022	11923	BAS-MAUCO	B	90	Riviere MOULIN DU BOS	25	3,6	01231440	LAGARDE GUY	34403380800017	6 120	-0.545533236264271	43.7925585366398
etage 2022	11924	BAS-MAUCO	B	218	Riviere MOULIN DU BOS	10	4	WA0123160	SAINT CRICQ PIERRE	38198869000016	6 800	-0.554422823210011	43.7898412069386
etage 2022	11926	BASTENNES	C	307	Riviere Luy reunis	40	6	W101231420	CESCOSSE JEAN MARIE	44122521600015	7 200	-0.785486409214969	43.6407500771692
etage 2022	6902_2019	BATS	ZH	74	Riviere Gabas alimentee par CACG/GARDERES/COUDURE	40	17	99WZ060422	EARL EN ABAN	42353873500014	30 600	-0.485202834210579	43.6484906288705
etage 2022	6900_2019	BATS	ZC	21	Riviere Gabas alimentee par CACG/GARDERES/COUDURE	49	19,3	WA9923438	EARL DU MOULIN NEUF	31653747100013	34 740	-0.459337944721257	43.6366358774248
etage 2022	6897_2019	BATS	ZC	12	Riviere Gabas alimentee par CACG/GARDERES/COUDURE	25	10	WA9923437	EARL DE CASTILLON	49752519600018	18 000	-0.45334297366629	43.6329897888857
etage 2022	11932	BEGAAR	E	432	Riviere Luzou	50	19,14	WA091A082	EARL DECHA DISE	39183719200015	48 807	-0.857584099328355	43.8207036489293
etage 2022	11934	BEGAAR	WA	4	Riviere Midouze	27	8,2	WA0113760	CASSEN CHRISTIAN	34354270000012	19 024	-0.828857283867869	43.8089367595605
etage 2022	11935	BEGAAR	A	138	Reservoir SAUBOUA (2000 m³)	30	0,56	113693	CASSEN CHRISTIAN	34354270000012	2 000	-0.871325716677899	43.8323795144214
etage 2022	11937	BEGAAR	E	387	Riviere Luzou	35	2,5	WA0113646	DUBOS JACQUELINE	37832201000018	6 375	-0.860707614093018	43.8179441792943
etage 2022	11939	BEGAAR	ZC	44	Riviere RETJONS (Affluent Midouze)	150	57	ZR10169	EARL DE BANOS	47821033900014	132 240	-0.83418932654989	43.837724403643
etage 2022	11942	BEGAAR	D	820	Riviere Midouze	65	19	WA0113325	EARL LE NOY	5329924400012	28 500	-0.85046204264113	43.8005217325714
etage 2022	11943	BEGAAR	ZC	43	Riviere RETJONS (Affluent Midouze)	30	5,89	WA0003127	EARL MIGNON BROY	50332729800017	13 665	-0.835053839423013	43.8385721106985
etage 2022	11946	BEGAAR	WA	14	Ruisseau AILLASSE Q26-2152	65	11,4	WA0012118	PERSILLON MATHIEU	79036239600018	26 448	-0.833183853644435	43.8101090198596
etage 2022	11948	BEGAAR	WB	21	Ruisseau AILLASSE Q26-2152	30	6,05	WA0113607	PERSILLON MATHIEU	79036239600018	9 075	-0.85152228127686	43.8059232195528
hors etage 2022-2023	11955	BELUS	B	77	Reservoir TAUZIA (7000m³)	60	14	14ACJ109860	EARL DU TAUZIA	42242533000012	6 000	-1.12242487274679	43.595959577032
etage 2022	40RPL_119	BENQUET	M	1	Riviere SAINT-JEAN (affit Adour)	60	8,18	01WZ127023	EARL MONDENX	41993996000015	13 906	-0.497610362959442	43.827508420598
etage 2022	12006	BOUGUE	C	356	Riviere MOULIN DE GARBAY Q21-0400	40	14	01WZJ33192	DUPEYRON DOMINIQUE	34320759000014	28 000	-0.391234882728941	43.8772445068846
etage 2022	12011	BOUGUE	AC	10	Riviere Ludon	45	11	WA9933050	EARL D'ESCACQ	38762738900013	16 500	-0.382206473638791	43.8889283406511
etage 2022	12015	BOUGUE	C	355	Reservoir MOULIN DE MEGNONS (12000 m³)	50	5,33	WA0123622	GAC DES MONDINES	34366220100015	12 000	-0.39228327624701	43.8770632859034
etage 2022	12018	BOURDALAT	D	276	Riviere Gaube (affit Midour)	90	16,96	01WZ48271	EARL BIGNOLLES	41179887900010	25 440	-0.4221316711232041	43.8462409277478
etage 2022	12023	BOURRIOT-BERGONCE	J	491	Riviere LUGAUT	35	10,5	01WZ141035	SCEA NEUF DEPART	41205458700016	37 800	-0.24526319362745	44.13153982295
etage 2022	PRL40_120	BRETAGNE-DE-MARSAN	AM	2	RUISSEAU DES LONGS	40	8,28	WA0133813	EARL DESCAT	45162891100013	14 076	-0.478666941192884	43.833766495347
etage 2022	12035	CAMPAGNE	ZA	24	Ruisseau de Gouarde Q2600590	20	6,5	WA013332	EARL DE LAURENCON	51127738600013	15 080	-0.67409425429961	43.8680568553835
etage 2022	12044	CAMPAGNE	ZA	35	Ruisseau de Gouarde Q2600590	25	4,25	WA071A266	GAC DE SEBE	40435601600026	9 860	-0.677106700602967	43.8722391464653
etage 2022	12060	CAMPET-ET-LAMOLERE	AC	355	Riviere BALANCON	10	3	A declarer	CATUHE CLAUDE	41448605000019	7 380	-0.606786455632146	43.9189866661765
etage 2022	12075	CARCARES-SAINTE-CROIX	F	112	Riviere Midouze	30	9,39	WA0003123	LABEDAIE ERIC	49790406000017	21 785	-0.785344637318154	43.8506614565855
etage 2022	12076	CARCARES-SAINTE-CROIX	E	102	Riviere Midouze	60	21	01WZ161317	EARL DU BIGNO	41386760700017	48 720		

Période	Nom du point de prélèvement	Commune du point de prélèvement	Section cadastrale	Numéro cadastral	Nom de ressource	Débit autorisé (m³/h)	Surface irriguée (ha)	N° constructeur	Raison sociale	SIRET	Volume autorisé (m³)	X	Y
etage 2022	12447	JOSSE	C	352	Riviere Adour	1800	340	DEBITMETRE94	RESEAU COMMUNAL DE JOSSE	21400129900012	629 000	-1.22579811844872	43.6303063512683
etage 2022	12449	LABASTIDE-CHALOSSE	B	114	Riviere Moulin de Lagut	35	6,72	WA10020046	BROUCA SYLVAIN	79911403800018	9 744	-0.606697024862248	43.6102356536146
etage 2022	12455	LABASTIDE-D'ARMAGNAC	G	204	Reservoir PEYRON (31450 m³)	45	7,5	A9AEI503016	EARL DE LAVIGNASSE	44498713500019	13 000	-0.269285495475653	43.93373161239
etage 2022	12458	LABASTIDE-D'ARMAGNAC	A	659	Riviere Larraize	45	18	ZR0561	TARRIDE JEAN CLAUDE	41464447700015	27 000	-0.18296862065418	43.961513713634
etage 2022	12459	LABASTIDE-D'ARMAGNAC	H	217	Reservoir GOURGUES ST-JUSTIN (17000 m³)	85	13,08	A declarer	LAUGA JEAN PIERRE	34967764100012	17 000	-0.215814785062351	43.9550034267895
etage 2022	PRL40_124	LABASTIDE-D'ARMAGNAC	F	425	Riviere Houellede	20	28	ZR644	TARBE JEAN MAX	34147686900019	41 860	-0.202458827133639	43.9141933636644
etage 2022	12473	LABRIT	E	124	Riviere Estrigon	30	6	01WZ7H1113	DUPIN YVES	34422042100012	14 760	-0.55592862493949	44.0940618432483
etage 2022	12483	LAGLORIEUSE	B	81	Riviere Ludon alimentee PAR SAINT MICHEL ET SAINT GE	60	21,92	ZR1352	GAEC DE LUBATAS	34355403600016	32 880	-0.371815367206324	43.875256827274
etage 2022	12489	LALUQUE	B	502	Riviere LARQUIER	70	16,8	0143105	CUZACQ SANDRA	49356716800015	42 840	-0.977702712789206	43.8571032537196
etage 2022	12494	LALUQUE	C	136	Riviere Luzou	40	9	WA0113305	DUPAU JOEL	85116443400017	22 950	-0.962973241379887	43.849034572038
etage 2022	12497	LAMOTHE	C	40	Riviere LAHTAOU	10	Inutile		EARL LA LEBE	44335538300011	17 000	-0.656279625532506	43.8093647920028
hors etage 2022-2023	12497	LAMOTHE	C	40	Riviere LAHTAOU	0,8	Inutile		EARL LA LEBE	44335538300011	1 500	-0.656279625532506	43.8093647920028
etage 2022	12498	LAMOTHE	C	40	Reservoir LAHTAOU (1500 m³)	30	0,8	WA0113221	EARL LA LEBE	44335538300011	1 500	-0.655932873317132	43.8088719086582
etage 2022	12499	LAMOTHE	J	131	Ruisseau du Moulin de Bordes Q1400520	30	7,22	01131254	MALLET ALAIN	32946847400013	14 440	-0.69097443537934	43.796735939265
etage 2022	12502	LARBEY	A	431	Reservoir CHEROULET (28000 m³)	25	18	01131331	EARL DE PERRON	41058051800018	28 000	-0.725802969943318	43.7116353404271
etage 2022	12514	LARRIVIERE-SAINT-SAVIN	C	467	Riviere LARTIGOT	50	5,92	A declarer	EARL DE PEYROUTEC	41347325700017	7 992	-0.399530741259455	43.7626388641475
etage 2022	12522	LATRILLE	ZM	4	Riviere JUNCAROT	30	11	ZR3836	SCEA DE CAZALETS	81240501700011	14 850	-0.287647636697863	43.608366325405
etage 2022	12525	LESGOR	C	416	Riviere JEANMIN	50	9,6	0123612	CUZACQ SANDRA	49356716800015	24 480	-0.890685159766899	43.8460926050743
etage 2022	12529	LESGOR	E	164	Riviere Luzou	30	3	WA0113059	DUBOURG DANIELE MARIE-JOSE	43057521700012	7 650	-0.910891240541518	43.8420403508252
etage 2022	12538	LE LEUY	E	128	Riviere MOULIN DE LE LEUY	30	20,5	WA0123629	CAZENAVE DIDIER	39040272500019	41 000	-0.65270778805257	43.8085116311018
etage 2022	12552	LOSSE	D	95	Riviere Estampou	45	16,04	01WZK13231	LARTIGUE JEAN LOUIS	38363878000015	36 090	-0.0583433863012247	44.0557256846268
etage 2022	12553	LOSSE	F	227	Riviere Estampou	40	6,04	178074	MAZZOCCO ANNIE	49279763400010	13 590	-0.0780442882334365	44.0722147315089
etage 2022	12569	LUCBARDEZ-ET-BARGUES	A	133	Riviere Neuf Fontaines	36	15	WA0133094	SCEA DOMAINE DE CLAVERIE	53852376200010	33 750	-0.392629033183025	43.9769404409982
etage 2022	12602	MANT	ZI	25	Riviere LARRUTON	50	30	WA0103231	EARL EMMANUEL LANGLADE	39768098400010	36 000	-0.527967655449928	43.5776510349825
etage 2022	12616	MAYLIS	A	1044	Riviere TROGUEN	37	9,4	WA0013303	DAVERAT BENOIT	40987223100017	12 220	-0.68998500652501	43.7037039912788
etage 2022	12617	MAYLIS	D	74	Riviere Gouaougue Q3060500	25	20	WA96692243	EARL DE CLAVERIE	43224672600017	26 000	-0.696625135770934	43.70868067766
etage 2022	12633	MEES	AB	18	Riviere Estriaux	40	10	WA0123596	EARL DUCASSE SERGE	53068204600012	22 500	-1.11620809453559	43.722275763683
etage 2022	12636	MEES	AM	106	Ruisseau de Laboudigue	30	3,5	01WZG37913	EARL DU MAAS	53145688700011	6 475	-1.12150025224312	43.6950166408882
etage 2022	12637	MEES	E	42	Ruisseau de Sarraute	30	4	01WZG37913	EARL DU MAAS	53145688700011	7 400	-1.12152602088245	43.6931910468504
etage 2022	12639	MEILHAN	ZE	3	Riviere PRIOU	22	5	WA0113752	LAFITTE FRANCOIS	40943403200010	11 600	-0.681765690132109	43.8548838554972
etage 2022	12642	MEILHAN	ZA	55	Riviere Grauche	16	16,58	WA013360	EARL UNIPERSONNELLE DU LACAY	41156567000020	38 466	-0.71496917425761	43.8645235395035
etage 2022	12647	MEILHAN	ZA	21	Riviere Grauche	25	9	WA9913493	EARL DU HAOU	38057870800014	20 880	-0.716291855827711	43.8667848633625
etage 2022	12649	MEILHAN	ZA	14	Riviere Grauche	30	10,5	WA0123608	LAFITTE FRANCOIS	40943403200010	24 360	-0.71791276847894	43.8697611707824
etage 2022	12650	MEILHAN	ZA	12	Riviere Grauche	30	3	WA0003116	EARL DE LA MIDOUZE	39963276900010	6 960	-0.720398315090086	43.8706764375911
etage 2022	12651	MEILHAN	ZK	68	Riviere PETIT LELA	8	1,4	WA07637253	LARRAT XAVIER	41337064400010	3 248	-0.70117518338382	43.8552718128013
hors etage 2022-2023	12651	MEILHAN	ZK	68	Riviere PETIT LELA	8	0	WA07637253	LARRAT XAVIER	41337064400010	2 750	-0.70117518338382	43.8552718128013
etage 2022	12652	MEILHAN	D	128	Reservoir ARRIAOUT	57	2,77	WA0113372	EARL DE LA MIDOUZE	39963276900010	3 569	-0.715265096271777	43.8773383385834
etage 2022	12663	MEILHAN	ZL	125	Riviere Grauche	35	11	WA0033426	SOUX BENOIT	52282114900013	25 520	-0.704774677879535	43.859676588754
etage 2022	12673	MIMBASTE	H	580	Riviere Arrigan Grand	60	6	WA9913475	EARL LARRAT	45205963700010	7 200	-0.968505126373979	43.651052914425
etage 2022	12675	MIMBASTE	H	153	Riviere Arrigan Grand	45	12,32	WA0113016	SCEA CAMP DE LA VIGNE	53400511100016	14 784	-0.975171309493188	43.65712873549
etage 2022	12676	MIMBASTE	H	178	Riviere Arrigan Grand	40	9	WA021A006WA01301	SCEA CAMP DE LA VIGNE	53400511100016	10 800	-0.970056895923526	43.6531623915465
etage 2022	12678	MIMBASTE	F	422	Riviere Arrigan Grand	40	17	WA0113045	BROUSTAUT FRANCOIS	79916324100018	20 400	-0.96316508785501	43.644476766986
etage 2022	12679	MIMBASTE	C	791	Riviere Arrigan du Gert	19	8	WA0013249	EARL RUSALEN	34156611500018	9 600	-0.918749235610537	43.629569899496
etage 2022	PRL40_126	MIMBASTE	F	37	Riviere Arrigan du Gert	30	6,65	01131332	EARL PETIT ESTRADE	48900805200016	7 980	-0.957452815462883	43.6420272311473
etage 2022	12683	MIMBASTE	H	684	Riviere Arrigan Grand	30	10,17	0143333	DUPIN VALERIE	38479548000019	12 204	-0.966794407631736	43.6461145968588
etage 2022	12684	MIMBASTE	H	675	Riviere Arrigan Grand	35	11,6	WA162A0194	DUSSARRAT LAURENT	41066747100016	13 920	-0.970127447225688	43.6475560092565
etage 2022	12686	MIMBASTE	D	38	Riviere Arrigan du Gert	30	7	01WZ39883	EARL DU GRAND ARRIGADE	35085842900011	8 400	-0.947031713935547	43.6428378121732
etage 2022	12689	MIMBASTE	A	141	Riviere Luy reunis	30	3	WA0013249	EARL RUSALEN	34156611500018	3 600	-0.97531575958092	43.6755027246897
etage 2022	12690	MIMBASTE	A	497	Riviere Arrigan Grand	50	18,58	01231704	EARL DE MAISONNAVE	78992502100014	22 296	-0.974293694700716	43.6579220897937
etage 2022	12694	MIMBASTE	C	843	Riviere Arrigan du Gert	35	12	WA0113063	EARL DU GOURBEIGT	38023954100010	14 400	-0.926682658317536	43.634242824985
etage 2022	12698	MIMBASTE	D	197	Riviere Arrigan du Gert	40	10,68	WA0123582	SCEA DU HOURIE	33395560700010	12 816	-0.947920032620566	43.6427749723067
etage 2022	12701	MIMBASTE	G	243	Riviere MOULIN ST-MARTIN	40	8,25	WA0113636	DEA DE SARAILLOT	37828417800019	9 900	-0.968054569081289	43.6304465464512
etage 2022	12707	MISSON	B	355	Riviere Arrigan de Pouillon Q3430620	50	7	WA0131110	DUIJAS MARIE CHRISTINE	18	8 400	-0.940656180421208	43.5910255031309
etage 2022	12712	ESTIBEAUX	B	608	Riviere Arrigan Grand	40	8	WIO131164	EARL HAOU DE PELLEGRIN	34865899800011	9 600	-0.902954714321188	43.598675672619
etage 2022	12713	MISSON	B	567	Riviere Arrigan de Pouillon Q3430620	40	16	WIO131164	EARL HAOU DE PELLEGRIN	34865899800011	19 200	-0.948995321356258	43.5947763868755
etage 2022	12715	MISSON	C	409	Riviere Arrigan de Pouillon Q3430620	42	9,8	WA143A0369	EARL THOUZET	44332973500015	11 760	-0.95047963636617	43.577353491377
etage 2022	12717	MISSON	B	56	Riviere Arrigan Grand	50	3,8	01131368	SCEA LACAOU	50305573300011	4 560	-0.934506862897057	43.6063564371482
etage 2022	12718	MISSON	ZA	14	Riviere Arrigan Grand	50	14	01131368	SCEA LACAOU	50305573300011	16 800	-0.93695711383316	43.6122494299834
etage 2022	12719	MISSON	A	311	Riviere CAMPOT Q34-0460	40	4,8	Inutile	SCEA LACAOU	50305573300011	5 760	-0.944693342866936	43.6083019880076
hors etage 2022-2023	12719	MISSON	A	311	Riviere CAMPOT Q34-0460	40	4,8	Inutile	SCEA LACAOU	50305573300011	11 200	-0.944693342866936	43.6083019880076
etage 2022	12720	MISSON	A	122	Riviere MOULIN DE MISSON	50	4	WA0103111	SCEA LACAOU	50305573300011	4 800	-0.948933877454754	43.6122018795359
etage 2022	12723	MOMUY	C	175	Riviere CANAL DU LUYOT	80	9	2631196	SCEA DE LUBET	81252449400018	31 500	-0.632137298720891	43.6056948336397
etage 2022	12733	MONSEGUR	ZS	21	Riviere AgEs	38	4,5	W051A215	LATASTE JEAN PAUL	35349569000011	5 850	-0.55279796248965	43.6268382182723
etage 2022	5446_201	MONTEGUT	A	1	Riviere Midou alimentee par CACG/CHARROS	54	21,43	wa0143290	FINOT RICHARD	51064156600029	36 000	-0.214731958618842	43.887604707087
etage 2022	29989_201	MONTEGUT	A	27	Riviere Midou alimentee par CACG/CHARROS	41	16,43	WA1340077	LAMOTHE YANNICK	44017086800044	27 600	-0.2063565361753	43.8846905694751
etage 202													

Période	Nom du point de prélèvement	Commune du point de prélèvement	Section cadastrale	Numéro cadastral	Nom de ressource	Débit autorisé (m³/h)	Surface irriguée (ha)	N° constructeur	Raison sociale	SIRET	Volume autorisé (m³)	X	Y
etage 2022	12998	SORT-EN-CHALOSSE	G	130	Ruisseau George Q3411090	65	3,12	WA0123538	SCEA DE HUGUET	79043031800010	3 744	-0.889447237356738	43.684104557819
etage 2022	13007	PRECHACQ-LES-BAINS	A	169	Riviere Bahurat	40	9	WA0133079	GAE HAOU DE L'EGLISE	34818449000012	15 500	-0.925897943755231	43.7573974891789
etage 2022	13023	PUJO-LE-PLAN	E	321	Riviere Ludon alimentee PAR SAINT MICHEL ET SAINT GE	50	33,6	WA1040028	SCEA DE MAMOURETTE	51899976800014	50 400	-0.31597007160315	43.8528207879795
etage 2022	13030	PUJO-LE-PLAN	A	231	Riviere Ludon alimentee PAR SAINT MICHEL ET SAINT GE	30	7,25	01WZ124695	GAE DES MONDINES	34366220100015	10 875	-0.356776920507984	43.872771832223
etage 2022	13031	PUJO-LE-PLAN	H	142	Riviere Ludon alimentee PAR SAINT MICHEL ET SAINT GE	30	10	12AE102155	HAGET CHRISTOPHE	44413687300015	15 000	-0.37936371599542	43.852852239141
etage 2022	13032	PUJO-LE-PLAN	A	231	Riviere Ludon alimentee PAR SAINT MICHEL ET SAINT GE	50	14,27	WA9933280	EARL D'ESCACQ	38767238900013	21 405	-0.356780092604439	43.8728291298302
etage 2022	13033	PUJO-LE-PLAN	A	235	Riviere Ludon alimentee PAR SAINT MICHEL ET SAINT GE	50	18	WA9933098	EARL D'ESCACQ	38767238900013	27 000	-0.359168320554606	43.8746922028799
etage 2022	13034	PUJO-LE-PLAN	A	31	Riviere Ludon alimentee PAR SAINT MICHEL ET SAINT GE	60	22	WA9933297	EARL D'ESCACQ	38767238900013	33 000	-0.376602436250336	43.8822967470008
etage 2022	13035	PUJO-LE-PLAN	H	201	Riviere Ludon alimentee PAR SAINT MICHEL ET SAINT GE	85	34,84	WA164A0053	SCEA LESPARRÉ	40008308500011	52 260	-0.331190100913967	43.8582742802501
etage 2022	13037	PUJO-LE-PLAN	E	3	Riviere Ludon alimentee PAR SAINT MICHEL ET SAINT GE	60	21,53	99WZP41458	GAE DES MONDINES	34366220100015	32 295	-0.346057245734879	43.8676249589444
etage 2022	13038	PUJO-LE-PLAN	G	585	Ruisseau Boue affluent Ludon	30	10	02WZG38000	HAGET CHRISTOPHE	44413687300015	20 000	-0.34034864527586	43.8463028424095
etage 2022	13039	PUJO-LE-PLAN	A	337	Riviere Ludon alimentee PAR SAINT MICHEL ET SAINT GE	65	33,45	WA0143174	SCEA LAGUE	48020597000019	50 175	-0.373745308978883	43.8798900556343
etage 2022	13041	PUJO-LE-PLAN	A	256	Riviere Ludon alimentee PAR SAINT MICHEL ET SAINT GE	45	20	01WZ118508	EARL CABE	51202424100014	30 000	-0.367276173776185	43.87472174273795
etage 2022	5001_201	RENUMG	B	236	Riviere Lourden alimentee par CACG/DUHORT BACHEN	200	59,5	06WLI79824	CUMA D'IRRIGATION DE PETIT JEAN	37759918800010	107 100	-0.372322913128449	43.763075156413
etage 2022	13061	RENUMG	K	419	Riviere LARTIGOT	50	2,68	A declarer	EARL DE PEYROUTÉC	41347325700017	3 618	-0.397968389396832	43.7593055258957
etage 2022	13076	RION-DES-LANDES	M	112	Riviere Mauby	30	6,46	WA0123077	EARL TOUMIOU	43434191300011	14 987	-0.930889352087134	43.9404004457009
etage 2022	13085	RIVIERE-SAAS-ET-GOURBY	B	166	Riviere CAZAUBON	25	8,3	11AEG102330	CAMPET ALAIN	31790419100010	18 675	-1.17917414544493	43.6977440444811
etage 2022	13088	RIVIERE-SAAS-ET-GOURBY	J	166	Ruisseau de Jouanin Q3501010	20	11,28	E01211780699	EARL DOMAINE DE PINSOLLE	50114539500015	25 380	-1.20327626278435	43.7222081536962
etage 2022	13093	RIVIERE-SAAS-ET-GOURBY	B	182	Riviere CAZAUBON	19	9,11	011313366	GOU LAZE JACQUES	78211532300027	20 498	-1.17587034624625	43.6991504763255
etage 2022	13094	RIVIERE-SAAS-ET-GOURBY	D	4	Riviere LAGUILLOL	35	3,95	01WZG008217	LAGRAULA FLORENT	41892218300011	7 308	-1.15703106447749	43.6918438146555
etage 2022	13095	RIVIERE-SAAS-ET-GOURBY	A	773	Riviere GOURBY Q3500530	25	18,63	01WZG37919	EARL DU BERN	79255054300013	34 466	-1.1982741077444	43.6960530315755
etage 2022	13099	SAINT-AUBIN	ZD	103	Riviere Gouaougue Q3060500	40	12,41	WA01131278	CAZEAUX NICOLAS	81827778200012	16 133	-0.72231893075954	43.725077944062
etage 2022	13102	SAINT-AUBIN	ZC	53	Riviere Gouaougue Q3060500	40	7	WA0013132	DAUGA EVELYNE	70	9 100	-0.72917477095777	43.7208614523308
etage 2022	13103	SAINT-AUBIN	ZD	103	Riviere Gouaougue Q3060500	30	9	WA032A198	EARL LAPLACE	39980275000014	11 700	-0.722199587747549	43.7253973209724
etage 2022	13105	SAINT-AUBIN	ZD	124	Riviere HOUCHON	30	9,3	21011198	EARL DE LAGORCE	40023634500015	12 090	-0.711259775811995	43.7273259122251
etage 2022	13106	SAINT-AUBIN	ZC	1	Riviere Gouaougue Q3060500	40	12	WA01131328	EARL DU STROULHS	39052946900012	15 600	-0.729176419759186	43.7221676161799
etage 2022	13107	SAINT-AUBIN	ZB	43	Riviere Gouaougue Q3060500	40	18	WA01137139	SCEA DU HAUT POUYET	50862283400010	23 400	-0.740539238798989	43.7174714934857
etage 2022	13108	MAYLIS	A	110	Reservoir LACOSTE - MAYLIS (8000 m³)	40	2,67	WA044A041	LAYAN HERVE	47863506300025	8 000	-0.68020976959255	43.7069432066656
hors etage 2022-2023	13108	MAYLIS	A	110	Reservoir LACOSTE - MAYLIS (8000 m³)	100		WA044A041	LAYAN HERVE	47863506300025	5 000	-0.68020976959255	43.7069432066656
etage 2022	13110	SAINT-AVIT	AE	34	Riviere Roumat	60	10	01131537	SCEA DU BOURRUT	38069148500011	22 500	-0.444267788015253	43.9475796017381
etage 2022	13118	SAINT-CRUC-VILLENEUVE	ZB	2	Riviere Barbe	45	15	02WZ131746	SCEA DE JANET	39008473900015	30 000	-0.370000047448963	43.909469546154
etage 2022	13120	SAINT-CRUC-VILLENEUVE	C	336	Reservoir PEDELAS (2100 m³)	70	1	04WZK65297	GAE DES MONDINES	34366220100015	2 100	-0.355126764296502	43.9033025971498
etage 2022	13124	SAINT-ETIENNE-D'ORTHE	B		Riviere Adour	34,6	WA145A0002	CUMA D'ASTUZY	34979307500012	52 765	-1.19042451359719	43.5882847286003	
hors etage 2022-2023	13125	SAINT-ETIENNE-D'ORTHE	B	295	Reservoir LEBIGNE 1 (1500 m³)	40	0	01231627	EARL LOUSTALOT	53826693300018	2 000	-1.16990334099771	43.5834510352722
etage 2022	13126	SAINT-ETIENNE-D'ORTHE	C	58	Riviere Adour	180	63,3	2297880-98	CUMA D'ASTUZY	34979307500012	96 533	-1.19762299975988	43.5799034935557
hors etage 2022-2023	13127	SAINT-ETIENNE-D'ORTHE	B	112	Riviere BERNIZAN	8		lnutile	DISCAMPS THIERRY	35191285200016	10 000	-1.16668427807351	43.5846513406794
etage 2022	13128	SAINT-ETIENNE-D'ORTHE	ZH	46	Riviere MOULIN de SAINT-ETIENNE-D'ORTHE	25	6	WA0013331	EARL LOUSTALOT	53826693300018	9 150	-1.18246599401648	43.5762414805145
etage 2022	13130	SAINT-ETIENNE-D'ORTHE	B	191	Riviere MIREMONT	60	50	NR1803809	SCEA DE LABOUHURE	39513093300025	100 000	-1.16464304053068	43.577490675835
hors etage 2022-2023	13130	SAINT-ETIENNE-D'ORTHE	B	191	Riviere MIREMONT	60		NR1803809	SCEA DE LABOUHURE	39513093300025	2 000	-1.16464304053068	43.577490675835
etage 2022	13140	SAINT-GEIN	G	59	Riviere BARBES ET LASPEYRIERES	8	3	0365022	BARRERE JEAN CLAUDE	39764358600015	4 500	-0.324795883287668	43.834738571797
etage 2022	13143	SAINT-GEIN	D	148	Riviere ARBOUTS	20	27	WA0033045	EARL BLONDEAU	42395406400014	40 500	-0.29406929125433	43.8276605866021
etage 2022	13149	SAINT-GEIN	D	10	Riviere ARBOUTS	60	32,41	16AEH103312	GAE DE BLAZIA	39493445900014	48 615	-0.294818323989694	43.8144978863439
etage 2022	13150	SAINT-GEIN	ZD	29	SOURCE - Reservoir LES ARBOUTS (1000 m3)	60	32,4	16AEH103315	GAE DE BLAZIA	39493445900014	48 600	-0.296134362811638	43.8135934433705
etage 2022	13152	SAINT-GEIN	ZD	24	SOURCE ET RUISSELLEMENT	40	26	02WZ151534	GAE DU COS	32443110500018	39 000	-0.295962030287646	43.813193351827
etage 2022	13155	SAINT-GEIN	A	318	Riviere Ludon alimentee PAR SAINT MICHEL ET SAINT GE	50	35,78	16AE1105244	SCEA LOUBERY	48938594800018	53 670	-0.3122061506871	43.8441079273613
etage 2022	13159	SAINT-GEIN	A	185	Riviere Ludon alimentee PAR SAINT MICHEL ET SAINT GE	50	30	1GAE1103243	SCEA LOUBERY	48938594800018	45 000	-0.302948554651563	43.8402455771937
etage 2022	13160	SAINT-GEIN	A	319	Riviere Ludon alimentee PAR SAINT MICHEL ET SAINT GE	40	10	01WZ005567	SCEA LOUBERY	48938594800018	15 000	-0.3132899746645	43.844759551015
etage 2022	13161	SAINT-GEIN	C	33	Riviere Ludon alimentee PAR SAINT MICHEL ET SAINT GE	40	10	14AE1104535	SCEA LOUBERY	48938594800018	15 000	-0.294530613483067	43.8373388474484
etage 2022	13164	SAINT-GEIN	G	257	Reservoir LUBATON (20000m³)	42	12	01WZ115546	SCEA LOUBERY	48938594800018	12 000	-0.317118809134589	43.8414726699662
etage 2022	13174	SAINT-GEOURS-DE-MAREM	AK	44	Riviere CHINOUIQC	15	5,5	WA0113984	LASSERRE BERTRAND	43514481100013	12 375	-1.24142987230827	43.7047499874202
etage 2022	13175	SAINT-GEOURS-DE-MAREM	BY	37	Riviere LESCLE	30	2,8	WA130A0016	DULUCQ JEROME	33845006600024	6 300	-1.23412512325177	43.6745950455241
etage 2022	13176	SAINT-GEOURS-DE-MAREM	A	93	Riviere BELLOCC	60	18,5	WA0113983	EARL BELLOCC	40531556500011	34 225	-1.16242247500623	43.6858735696133
etage 2022	13177	SAINT-GEOURS-DE-MAREM	AK	44	Riviere CHINOUIQC	20	8	01131309	EARL DES MONTS	41848779900011	18 000	-1.23998892648485	43.7012017225395
etage 2022	13178	SAINT-GEOURS-DE-MAREM	CA	38	Riviere LOUSTALOT	15	4	01131255	EARL DES MONTS	41848779900011	7 400	-1.1848729260173	43.682701831495
hors etage 2022-2023	13179	SAINT-GEOURS-DE-MAREM	CC	49	Riviere VERGEE Q3520500	50	0	01WZ133732	LACROIX HUBERT	45341698400012	4 000	-1.25289947070645	43.6737944320963
etage 2022	13180	SAINT-GEOURS-DE-MAREM	AK	44	Riviere Saint-Georges	25	4,5	WA021A081	EARL LES LYV	42002438200012	10 125	-1.24044540522557	43.70270272757
etage 2022	13184	SAINT-GEOURS-DE-MAREM	BP	56	Riviere LESCLE	40	8	02WZ1033702	LASSERRE SEBASTIEN	43416852200010	18 000	-1.22037317086106	43.6686510432459
etage 2022	13187	SAINT-GEOURS-DE-MAREM	CB	22	Riviere BETUY	50	12,59	02WZH032860	LASSERRE SEBASTIEN	43416852200010	23 292	-1.23535928625409	43.6802078805644
etage 2022	13188	SAINT-GEOURS-DE-MAREM	B	334	Riviere BERGERON	20	3	08000383	LASSERRE SEBASTIEN	43416852200010	6 750	-1.23854418882218	43.694607749824
etage 2022	13191	SAINT-GEOURS-DE-MAREM	BO	1	Riviere Castaigns	20	4	WA0103030	EARL POUPON	42937896100016	7 400	-1.21674854686527	43.685272767242
etage 2022	13198	SAINT-GEOURS-DE-MAREM	BP	31	Riviere LESCLE	36	24	WA0113639	EARL LA CLE DES CHAMPS	49499465000013	54 000	-1.2168243926768	43.66834113334
etage 2022	13201	SAINT-GEOURS-DE-MAREM	CB	28	Riviere BETUY	50	12	98ALP24023	EARL CAMBRUN	43780388500015	22 200	-1.25867474214273	43.6814305689987
etage 2022	13202	SAINT-GEOURS-DE-MAREM	D	40	Riviere BEZINCAM	35	7	ZR1896	EARL CAMBRUN	43780388500015	15 500		

Période	Nom du point de prélèvement	Commune du point de prélèvement	Section cadastrale	Numéro cadastral	Nom de ressource	Débit autorisé (m³/h)	Surface irriguée (ha)	N° constructeur	Raison sociale	SIRET	Volume autorisé (m³)	X	Y
etage 2022	13542	SORT-EN-CHALOSSE	B	188	Riviere TAPÉLOT Q3421180	50	4	WA131A0056	EARL MARSAN	34479723800013	5 800	-0.92415210885754	43.6919928511311
etage 2022	13543	SORT-EN-CHALOSSE	F	640.634	Riviere Luys reunis	50	9,92	A declarer	EARL DE MONDENX	37835105000018	11 904	-0.945204933624592	43.6690003494204
etage 2022	13544	SORT-EN-CHALOSSE	D	390	Reservoir LACRABE (24000 m³)	35	12	01WZH005220	EARL MARVALUX	38007817000012	24 000	-0.896550558740507	43.6828006007853
etage 2022	13545	SORT-EN-CHALOSSE	F	289	Riviere Luys reunis	60	7,5	WA0013139-2	EARL RUSALEN	34156611500018	9 000	-0.938277649024272	43.6718192165514
etage 2022	13546	SORT-EN-CHALOSSE	F	290	Riviere Luys reunis	50	20	WA00113771	GRACIETTE VINCENT MARIE	43054384300014	24 000	-0.956841621874082	43.6795057369663
etage 2022	13547	SORT-EN-CHALOSSE	E	1005	Riviere Luys reunis	20	5	01WZ119687	SCEA LEBORDE	48500527600012	6 000	-0.933536992934159	43.6760360385003
etage 2022	13548	SORT-EN-CHALOSSE	E	322	Riviere Luys reunis	20	5	01WZ119687	SCEA LEBORDE	48500527600012	7 250	-0.927677521618504	43.6819372613198
etage 2022	13551	SORT-EN-CHALOSSE	F	232	Riviere Luys reunis	40	15,31	99WZ000716	SAINT JEAN THIERRY	38859208100011	18 372	-0.95250838465225	43.6754830153062
etage 2022	13553	SORT-EN-CHALOSSE	E	39	Riviere Luys reunis	40	5,54	WA0123582	SCEA DU HOURS	33395560700010	6 648	-0.917486940256966	43.670412823731
etage 2022	13554	SORT-EN-CHALOSSE	E	1005	Riviere Luys reunis	40	17	WA0123401	SCEA DU HOURS	33395560700010	20 400	-0.934160602934857	43.677064477725
etage 2022	13559	SOUPIROSSE	H	70	Ruisseau du Moulin de Bordes Q1400520	20	5	A declarer	EARL DE BOURRUS	53999276800017	10 200	-0.68545942787318	43.8191650909103
etage 2022	13565	SOUPIROSSE	B	26	Reservoir SAQUASADET (25000 m³)	30	9	01231077	EARL LOUS DIUS PRATS	52436219100024	11 500	-0.737233835659755	43.8032036879883
etage 2022	13572	SOUPIROSSE	A	210	Riviere JEAMBIADOU	60	16	01131548	LATAPY DIDIER	32928498800014	32 000	-0.750119800108037	43.8022743554515
etage 2022	13622	TARTAS	C	353	Riviere BATBY	12	2,5	WA0013286	SCEA LAGRABE	50198792900012	5 800	-0.795649178671558	43.8265092156254
etage 2022	13625	TARTAS	A	1081	Riviere Midouze	50	27,02	WA0131418	EARL LOU DE MOULIN	48066603100012	62 686	-0.819008939832227	43.8271301601577
etage 2022	13626	TARTAS	A	932	Riviere Midouze	30	5	01231412	EARL LOU DE MOULIN	48066603100012	11 600	-0.832340950324667	43.823460052244
etage 2022	13628	TARTAS	B	1	Riviere Midouze	20	7,14	WA0113508	EARL BERNADINE	79879327900018	16 565	-0.80388843964296	43.8397856980931
etage 2022	13629	TARTAS	D	29	Riviere LABELLE	25	10	1131280	EARL LOUYS ADOUR	88179802400018	17 000	-0.759608780307755	43.8068257069046
etage 2022	13633	TARTAS	G	1004	Riviere Midouze	40	30	WA0033242	SCEA DE PEDEPQU	81296901200010	69 600	-0.823543274174426	43.823002518767
etage 2022	13634	TARTAS	C	146	Reservoir CONDETTE (5000 m³)	20	3,33	01231084	LESPIAUCQ EMILIEENNE	79848165100015	5 000	-0.782427159187944	43.8312618418042
etage 2022	13637	TARTAS	S	224	Riviere MARREIN	14	1,84	01131724	BRETTEES CHRISTOPHE	43413197500014	3 128	-0.757090388043677	43.800259404144
etage 2022	13640	TARTAS	B	117	Riviere Lapouzin	25	10	A declarer	EARL DU BOURSCAT	53190982800018	23 200	-0.789436956447321	43.8335364755369
etage 2022	13643	TERCIS-LES-BAINS	AB	113	Riviere GASCON Q---0000	30	7	WA05A116	BARUCQ HUBERT	41911918500017	12 950	-1.10469695711332	43.6802130677697
etage 2022	13646	SAINT-JEAN-DE-LIER	A	27	Riviere Adour	50	4,07	WA0013341	EARL DU BARRATS	39485925000018	6 105	-0.8949710022052039	43.7957859844982
etage 2022	13650	TETHIEU	E	149	Riviere Adour	100	11,86	ZR0882	DUBOURDIEU ALAIN	41087024000018	17 790	-0.94866700744364	43.727530995342
etage 2022	13651	TETHIEU	C	33	Ruisseau du Braou Q3101002	30	2,68	ZR0799	DUBOURDIEU ALAIN	41087024000018	4 020	-0.9684372672865515	43.7476423965915
etage 2022	13660	TETHIEU	A	330	Riviere ESTEYRNE	2	ZR1953		DEMETRE JEAN MICHEL	33154680400013	3 000	-0.9580450608808194	43.7535123068456
etage 2022	13679	UCHACQ-ET-PARENTIS	AD	90	Riviere SAINT-JEAN (Affit Estrigon)	18	5	Z1804723	EARL LOUS CASSES	41096472000016	12 300	-0.555951737536727	43.9516128482653
hors etage 2022-2023	13688	VIELLE-TURSAN	ZD	18	Riviere Bas	100	269,7	6678 HORAIRE 100	AF VIELLE TURSAN	2940008800012	546000	-0.468344859251504	43.6789592852463
etage 2022	13725	VILLENEUVE-DE-MARSAN	I	137	Riviere GAGERA Q2--0250	27	2,5	01WZJ038711	DUPART ANTOINE	42417131200012	3 750	-0.308359396321251	43.910463511611
etage 2022	13728	YGOS-SAINT-SATURNIN	E	852	Riviere LESBATS	15	4,04	A declarer	EARL LA GARBAYE	39061515100011	9 373	-0.727071422964429	43.9700578885205
etage 2022	13729	YGOS-SAINT-SATURNIN	E	381	Ruisseau le Suzan Q2640580	25	7,6	01131405	EARL LA GARBAYE	39061515100011	17 632	-0.704034045031921	43.9495516416707
etage 2022	13730	YGOS-SAINT-SATURNIN	E	391	Ruisseau le Suzan Q2640580	15	3,3	01131413	EARL LA GARBAYE	39061515100011	7 656	-0.70685991378821	43.9546362767804
etage 2022	40PR1_13	YGOS-SAINT-SATURNIN	D	351	Ruisseau le Suzan Q2640580	4	4,43	WA0123064	EARL SAINT SERVIN	41128890500010	10 278	-0.724109673650804	43.9793714435808
etage 2022	13732	YGOS-SAINT-SATURNIN	E	1077	Ruisseau le Suzan Q2640580	35	13,64	WA0033381-3	EARL SAINT SERVIN	41128890500010	31 645	-0.706301563378618	43.9574617156845
etage 2022	13735	BANOS	B	333	Riviere FONTAINE DE HAURIET	30	10	WA0133696	EARL LE PRUZET	48984259100005	17 000	-0.606779888618234	43.7304104448386
hors etage 2022-2023	13735	BANOS	B	333	Riviere FONTAINE DE HAURIET	30	10	WA0133696	EARL LE PRUZET	48984259100005	18 000	-0.606779888618234	43.7304104448386
etage 2022	13748	PONTONX-SUR-L'ADOUR	BP	23	Riviere Adour	50	14	WA01131653	LAHARGOU PHILIPPE	42199128200011	35 700	-0.936685768394015	43.7770862843958
etage 2022	13750	PORT-DE-LANNE	AO	122	Riviere CANAL D'ARRIOU DE LANNE	35	2,2	A declarer	EARL PLANTE	41084047400010	3 355	-1.2019345303434	43.5543289246198
etage 2022	13752	SAINT-PAUL-LES-DAX	AT	106	Riviere Poustagnac	20	5,8	R1610599	SCEA DU PEYRQU	43441353000016	13 050	-1.0825547394859	43.74556994055
etage 2022	13760	LALUQUE	E	97	Riviere Luzou	120	29,16	WA9833787	MORA CLAIRE	32606142100029	74 358	-0.96743368127922	43.851251144082
etage 2022	13765	AURICE	C	587	Ruisseau moulin neuf d'Aurice Q1251100	25	10	131394	SCEA SOCAGRI	32918695100011	17 000	-0.593931604987452	43.798995414411
etage 2022	PR140_13	AURICE	A	548	Riviere Bourg d'Aurice Q1251100	25	2,8	13339	SCEA SOCAGRI	32918695100011	5 600	-0.599371488112695	43.8186823255761
etage 2022	13767	AURICE	C	440	Ruisseau moulin neuf d'Aurice Q1251100	25	11	01P49739	EARL BACHE LAGOUASSE	41455273700010	18 700	-0.60217804323377	43.7967715939166
etage 2022	21491_20	AIRE-SUR-L'ADOUR	AX	17	Riviere Adour alimentee par CACG entre AIRE / AUDON	52	20,5	Z10550	EARL CASSAIGNE	41901111900015	36 900	-0.249518943602849	43.6911403417839
etage 2022	24102_20	AIRE-SUR-L'ADOUR	BR	12	Riviere Adour alimentee par CACG entre AIRE / AUDON	120	41	ZR8562	CUMA HOUNS DE POURROUTE	34975280800015	73 800	-0.75242419180146	43.7164321323223
etage 2022	5017_20	AIRE-SUR-L'ADOUR	AC	2	Riviere Adour alimentee par CACG entre AIRE / AUDON	43	15	WA113A000289	EARL JULIANNE	39757330400029	27 000	-0.2814778496599	43.7338065995999
etage 2022	5023_20	AIRE-SUR-L'ADOUR	ZK	19	Riviere Adour alimentee par CACG entre AIRE / AUDON	40	20	WA132A0147-64908	DUBAQUIER MARIE THERESE	49262059600014	36 000	-0.275480513401099	43.7327530358999
etage 2022	20478_20	AIRE-SUR-L'ADOUR	ZL	30	Riviere Adour alimentee par CACG entre AIRE / AUDON	40	12	wa0133345	EARL DU BOSQUET	39418269500012	21 600	-0.274238915214901	43.7288186759658
hors etage 2022-2023	20478_20	AIRE-SUR-L'ADOUR	ZL	30	Riviere Adour alimentee par CACG entre AIRE / AUDON	40	12	wa0133345	EARL DU BOSQUET	39418269500012	21 600	-0.274238915214901	43.7288186759658
etage 2022	5466_20	AIRE-SUR-L'ADOUR	ZK	61	Riviere Adour alimentee par CACG entre AIRE / AUDON	38	10	12AEL102154	EARL DU BOSQUET	39418269500012	18 000	-0.274195146120676	43.7306933152529
hors etage 2022-2023	5466_20	AIRE-SUR-L'ADOUR	ZK	61	Riviere Adour alimentee par CACG entre AIRE / AUDON	38	10	12AEL102154	EARL DU BOSQUET	39418269500012	18 000	-0.274195146120676	43.7306933152529
etage 2022	22271_20	AMOU	A	174	Riviere Luy de Bearn alimentee par CACG/AYGUELONGU	70	27	WA0133624	BERGEE PHILIPPE	38977289800018	41 310	-0.75465224245978	43.597293824901
etage 2022	4679_20	AMOU	F	253	Riviere Luy de Bearn alimentee par CACG/AYGUELONGU	20	8	WA0133585	EARL DE NINET	50337220300011	12 000	-0.737251970964008	43.5826712331677
etage 2022	5318_20	AMOU	G	192	Riviere Luy de Bearn alimentee par CACG/AYGUELONGU	105	38,26	WA131A00119	EARL DE LABAIGT	39403195900023	57 390	-0.734690375415453	43.5768234035102
etage 2022	4762_20	AMOU	C	95	Riviere Luy de France alimentee par CACG/BALAING	89	35	WA142A0315	EARL DE LADON	34939906300016	52 650	-0.727243718815207	43.6162499868275
etage 2022	21615_20	AMOU	G	278.318	Riviere Luy de Bearn alimentee par CACG/AYGUELONGU	72	28,5	WA0123543	EARL PAURELLE	33464189100018	42 750	-0.740693873519029	43.5839578603189
etage 2022	4748_20	AMOU	B	1	Riviere Luy de France alimentee par CACG/BALAING	35	6,67	01131845	EARL DU PLACEAU	33024309800010	10 005	-0.761391919479083	43.6220034472707
etage 2022	4698_20	AMOU	M	16	Riviere Luy de Bearn alimentee par CACG/AYGUELONGU	22	8,62	W101231445	SCEA DU MOULIN DE PLANTIER	34423802700017	12 930	-0.770050868738153	43.6058491692684
etage 2022	4711_20	AMOU	M	148	Riviere Luy de Bearn alimentee par CACG/AYGUELONGU	8	3	WA01131066	LAGIERE BERNARD	34352531700016	4 500	-0.754074731654061	43.5941520590819
etage 2022	4724_20	AMOU	G	75	Riviere Luy de Bearn alimentee par CACG/AYGUELONGU	35	8,05	021a0038	SCEA DUCOURAUX-LARRIBAU	4033077000012	12 075	-0.73500586360523	43.578433909823
etage 2022	4725_20	AMOU	A	245	Riviere Luy de Bearn alimentee par CACG/AYGUELONGU	45	12	WA0123609	EARL BRACQ NAOU	38477844500013	18 000	-0.760146740616074	43.603210986031
etage 2022	5407_20	ARTHEZ-D'ARMAGNAC	D	303	Riviere Gaube (affit Midour) alimentee CACG/ARTHEZ	20	7,86	01WZ123624	ARCADE SOLAUGE	4191075370001			

Période	Nom du point de prélèvement	Commune du point de prélèvement	Section cadastrale	Numéro cadastral	Nom de ressource	Débit autorisé (m³/h)	Surface irriguée (ha)	N° constructeur	Raison sociale	SIRET	Volume autorisé (m³)	X	Y
etage 2022	5775 2019	LARRIVIERE-SAINT-SAVIN	B	163	Riviere Adour alimentee par CACG entre AIRE / AUDON	40	18,7	WA173A0095	EARL DE PUYO	42188925400015	33 660	-0.434304008258417	43.771622158305
etage 2022	5332 2019	LOUER	A	545	Riviere Louts alimentee par CACG/HAGETMAU	115	45,21	wa0113165	EARL DU PLASSOT	34121080500014	67 815	-0.894440984169771	43.7509550034808
etage 2022	4798 2019	LOURQUEN	C	100	Riviere Louts alimentee par CACG/HAGETMAU	45	15,74	wa01131182	EARL FERME DE CAPUCH	42509831600010	23 610	-0.785082254143357	43.723507137709
etage 2022	4734 2019	MANT	ZI	47	Riviere Luy de France alimentee par CACG/BALAING	660	280	WP250	ASA DE PEYRE-MANT-MONSEGUR	29400232400019	420 000	-0.536940686505633	43.5730899191737
etage 2022	4750 2019	MANT	ZI	99	Riviere Luy de France alimentee par CACG/BALAING	45	10	WA0103231	EARL EMMANUEL LANGLADE	39768098400010	15 000	-0.531427625579133	43.5730803061886
etage 2022	4862 2019	MIRAMONT-SENSACQ	A	241	Riviere Bahus alimentee par CACG/MIRAMONT	550	206,7	IFCOCOUNTER2231	ASA DE MAURIES	29400099700014	310 050	-0.316589371019358	43.6185092846715
hors etage 2022-2023	4862 2019	MIRAMONT-SENSACQ	A	241	Riviere Bahus alimentee par CACG/MIRAMONT	550		IFCOCOUNTER2231	ASA DE MAURIES	29400099700014	9 000	-0.316589371019358	43.6185092846715
etage 2022	4871 2019	MAURIES	C	124	Riviere Bas alimentee par CACG/MIRAMONT	35	14	wa0133156	EARL LAGRABETTE	79153188200011	21 000	-0.35099952815989	43.6067993359324
etage 2022	114 2019	MAUVEZIN-D'ARMAGNAC	B	138	Riviere Douze alimentee par CACG (SAINT-JEAN)	70	27,85	03WL64568	EARL LEQUERTIER	48030038300019	46 800	-0.125008598540609	43.951577089284
etage 2022	21352 2019	MAUVEZIN-D'ARMAGNAC	A	345	Riviere Douze alimentee par CACG (TAILLURET)	180	71,43	14AEH103147	SCEA LE PIATA	41221401700011	120 000	-0.145444300946003	43.9544402333399
etage 2022	4795 2019	MAULYS	C	146	Riviere Louts alimentee par CACG/HAGETMAU	90	35	WA112A0168	GAC DES MOULINS	32398223100025	52 500	-0.730556499523251	43.6811055268233
etage 2022	15627	MEFS	ZB	32	Riviere Adour	95	70	WA0023029	EARL DUCASSE SERGE	53068204600012	106 750	-1.09713946013257	43.6985998943394
etage 2022	4863 2019	MIRAMONT-SENSACQ	E	428	Reservoir CACG/MIRAMONT (1900000 m³)	650	246,5	083F4040-57033	ASA DE MIRAMONT-SARRON	29400300900015	369 750	-0.301360984296082	43.5880212144856
hors etage 2022-2023	4863 2019	MIRAMONT-SENSACQ	E	428	Reservoir CACG/MIRAMONT (1900000 m³)	650		083F4040-57033	ASA DE MIRAMONT-SARRON	29400300900015	25 000	-0.301360984296082	43.5880212144856
etage 2022	4751 2019	MONSEGUR	ZN	51	Riviere Luy de France alimentee par CACG/BALAING	45	17	57369P	EARL SABATOU	34968568500019	25 500	-0.557965199332969	43.5899116664745
etage 2022	4760 2019	MONSEGUR	ZM	21	Riviere Luy de France alimentee par CACG/BALAING	35	4,5	WA01231622	MALET JACQUES	42170054300018	6 750	-0.548655321601948	43.5864425925059
etage 2022	5413 2019	MONTÉGUT	B	217	Riviere Charros alimentee par CACG/CHARROS	2	0,71	12AC101849	SCEA LES TROIS SITES	44294437700013	1 200	-0.195416931724071	43.873252053387
etage 2022	5439 2019	MONTÉGUT	B	92	Riviere Charros alimentee par CACG/CHARROS	100	39,29	14AE1105330	SAINTE SEVIN TARTAS GUILLAUME	87850614600017	66 000	-0.198889727035272	43.8705838684188
etage 2022	22814 2019	MONTGAILLARD	C	220	Riviere Adour alimentee par CACG entre AIRE / AUDON	130	45	WA143A0393	CAMALOTS D'IRRIGATION DE CAMALOTS	34438828500019	81 000	-0.489041522063854	43.7748092044828
etage 2022	5531 2019	MONTGAILLARD	A	100	Riviere Adour alimentee par CACG entre AIRE / AUDON	200	163	424316-P	CUMA D'IRRIGATION DE CAMALOTS	34438828500019	293 400	-0.509221037394962	43.7706208427109
etage 2022	5090 2019	MONTGAILLARD	C	51	Riviere Adour alimentee par CACG entre AIRE / AUDON	51	20	wa0123607	BRETHES JOEL	41101398000015	36 000	-0.468625763542304	43.7712549298389
etage 2022	5978 2019	MONTGAILLARD	A	31	Riviere Bahus alimentee par CACG/FARGUES	26	11,4	WA132A0003	EARL DE L'ESQUIRO	44941653600018	18 720	-0.500737198447484	43.753606263977
etage 2022	5004 2019	MUGRON	C	258	NAPPE ALLUVIALE CONVENTION CACG	30	10,8	WA9913196	CUMA VIEUX PORT	38537586000017	19 440	-0.750889606687522	43.7574152001614
hors etage 2022-2023	5004 2019	MUGRON	C	258	NAPPE ALLUVIALE CONVENTION CACG	50	3	WA9913196	CUMA VIEUX PORT	38537586000017	5 000	-0.750889606687522	43.7574152001614
etage 2022	4992 2019	NERBIS	ZH	33	Riviere Adour alimentee par CACG entre AIRE / AUDON	35	6	WA142A0281	EARL ROMIAL	42287428900016	10 800	-0.717033374649622	43.7546712629592
etage 2022	24065 2019	NERBIS	AA	1	Riviere Adour alimentee par CACG entre AIRE / AUDON	60	9,47	WA01231439	LAYAN HERVE	47863506300025	17 046	-0.743920220116256	43.760776675485
etage 2022	22855 2019	ONARD	C	17	Riviere Adour alimentee par CACG entre AIRE / AUDON	155	44,1	06519755	AS D'IRRIGATION DU SERGENT	88396174000015	79 380	-0.844631960537616	43.7885558933705
etage 2022	23097 2019	ONARD	C	17	Riviere Adour alimentee par CACG entre AIRE / AUDON	17	5,9	WA091A087	EARL LOUTS ADOUR	38179802400018	10 620	-0.844715187213182	43.7886024665196
etage 2022	4864 2019	PECORADE	E	96	Riviere Bahus alimentee par CACG/MIRAMONT	250	200	09ACL503037	ASA DE PECORADE	29400052600011	300 000	-0.334825749189319	43.6557396781821
hors etage 2022-2023	4864 2019	PECORADE	E	96	Riviere Bahus alimentee par CACG/MIRAMONT	250		09ACL503037	ASA DE PECORADE	29400052600011	8 000	-0.334825749189319	43.6557396781821
etage 2022	6963 2019	PEYRANNE	A	5	Riviere Adour alimentee par CACG entre AIRE / AUDON	35	22,83	WT40412753	EARL DE SALLES	35013344300027	41 094	-0.807376345708623	43.7756480694295
etage 2022	4808 2019	GOOS	D	206	Riviere Louts alimentee par CACG/HAGETMAU	41	16,3	WA131A0073	SCEA LES MIMOSAS	37915189700012	24 450	-0.911830042004374	43.743399847303
etage 2022	4825 2019	GOOS	D	185	Riviere Louts alimentee par CACG/HAGETMAU	45	5,08	R1504793	SCEA DE L'ABBAYE	81738076900015	7 620	-0.921351669577319	43.7421053565288
etage 2022	6962 2019	RENUMG	C	183	Riviere Lourden alimentee par CACG/DUHORT BACHEN	60	14,56	wa9823169	EARL DU PRE SAINT-MARTIN	81457445500014	26 208	-0.342299197548406	43.7501216236177
etage 2022	5944 2019	RENUMG	B	169	Riviere Bayle alimentee par CACG/RENUMG	110	37,4	15AE1102528	CUMA D'IRRIGATION DE PETIT JEAN	37759918800010	67 320	-0.375468357406053	43.7590957487905
etage 2022	5950 2019	RENUMG	A	57	Riviere Bayle alimentee par CACG/RENUMG	50	16	WZ141289	EARL DE PEYROUTEC	41347325700017	28 800	-0.378899199590791	43.7610068634309
hors etage 2022-2023	5950 2019	RENUMG	A	57	Riviere Bayle alimentee par CACG/RENUMG	50	1,5	WZ141289	EARL DE PEYROUTEC	41347325700017	5 000	-0.378899199590791	43.7610068634309
etage 2022	5951 2019	RENUMG	B	120	Riviere Lourden alimentee par CACG/DUHORT BACHEN	35	8,5	01wzq41888	EARL DE PEYROUTEC	41347325700017	15 300	-0.37525951193484	43.7610068634309
etage 2022	5946 2019	RENUMG	C	161	Riviere Lourden alimentee par CACG/DUHORT BACHEN	101	40,17	01WZ1004116	EARL DE CAPEVILLE	41205444700013	72 306	-0.34137967486478	43.7526851793469
etage 2022	5955 2019	RENUMG	I	465	Reservoir CACG/RENUMG (2000000 m³)	30	5	R1504718	LAFARGUE MARIE-GENEVIEVE	5053692900017	9 000	-0.368423248600623	43.7411743725214
etage 2022	5097 2019	RENUMG	B	35	Riviere Adour alimentee par CACG entre AIRE / AUDON	50	12	01wz17935	LASBARRERES STEPHANE	41911640500012	21 600	-0.365401498837458	43.7656220616449
etage 2022	5109 2019	RENUMG	B	33	Riviere Adour alimentee par CACG entre AIRE / AUDON	45	13,62	WA0123055	MOUJNEY JEAN MARC	41910989700019	24 516	-0.366368095090565	43.7678168269662
etage 2022	16100	TARTAS	G	495	Riviere Midouze	30	4	WA0113353	COMMET FABIEN	75170174900010	9 280	-0.816160020271171	43.8288651783785
etage 2022	4777 2019	SAINT-CRICQ-CHALOSSE	A	467	Riviere Louts alimentee par CACG/HAGETMAU	35	10	WA142A0281	EARL ROMIAL	42287428900016	15 000	-0.698459188098213	43.6639699710755
etage 2022	5408 2019	SAINT-CRICQ-VILLENEUVE	E	472	Riviere Midou alimentee par CACG/ARTHEZ et CHARROS	517	205	57055-general	ASA DE SAINT-CRICQ-VILLENEUVE	29400071600018	344 400	-0.344231973816703	43.8915219480499
hors etage 2022-2023	5408 2019	SAINT-CRICQ-VILLENEUVE	E	472	Riviere Midou alimentee par CACG/ARTHEZ et CHARROS	517		57055-general	ASA DE SAINT-CRICQ-VILLENEUVE	29400071600018	34 400	-0.344231973816703	43.8915219480499
etage 2022	5418 2019	SAINT-CRICQ-VILLENEUVE	D	62	Riviere Midou alimentee par CACG/ARTHEZ et CHARROS	41	16,43	00wz046726	DUPART ALAIN	3315942700017	27 600	-0.451798828416721	43.8982831806937
etage 2022	21477 2019	SAINT-CRICQ-VILLENEUVE	C	334	Riviere Midou alimentee par CACG/ARTHEZ et CHARROS	106	52,86	99WZP76699	GAC DES MONDINES	34366220100015	88 800	-0.358359493478666	43.9017935325358
etage 2022	5341 2019	SAINT-GEOURS-D'AURIBAT	B	4	Riviere Louts alimentee par CACG/HAGETMAU	38	15	wa0013357	PHILIP VERONIQUE	42316047200019	22 500	-0.854618806327219	43.7450309204296
etage 2022	4809 2019	SAINT-GEOURS-D'AURIBAT	B	159	Riviere Louts alimentee par CACG/HAGETMAU	45	12	wa01131312	EARL LOUTS ADOUR	38179802400018	18 000	-0.853849701858142	43.7453139710188
etage 2022	21382 2019	SAINT-JUSTIN	I	69	Riviere Douze alimentee par CACG (TAILLURET)	194	85	ZR4621	SCEA D'AROUILLE	53339803800018	129 600	-0.21698985018637	43.9824993974361
etage 2022	5394 2019	SAINT-JUSTIN	E	181	Riviere Douze alimentee par CACG (TAILLURET)	68	27,14	01WZG23533	LUCY PATRICK	3347889900012	45 600	-0.258618908185796	44.00091157902
etage 2022	5368 2019	SAINT-MAURICE-SUR-ADOU	C	556	Riviere Adour alimentee par CACG entre AIRE / AUDON	980	412	0101004H18	ASA DE SAINT-MAURICE	29400052200014	741 600	-0.483239192706541	43.777134174235
etage 2022	5091 2019	SAINT-MAURICE-SUR-ADOU	A	88	Riviere Adour alimentee par CACG entre AIRE / AUDON	30	14	01wz139625	SCEA VALLEE DE L'ADOUR	32845715500013	25 200	-0.451798828416721	43.7855167414579
hors etage 2022-2023	5091 2019	SAINT-MAURICE-SUR-ADOU	A	88	Riviere Adour alimentee par CACG entre AIRE / AUDON	30		01wz139625	SCEA VALLEE DE L'ADOUR	32845715500013	25 200	-0.451798828416721	43.7855167414579
etage 2022	20349 2019	SAINT-MAURICE-SUR-ADOU	C	305	Riviere Adour alimentee par CACG entre AIRE / AUDON	393	154,87	Inutile	SCEA MOTORISATION AGRICOLE INTEGRA	78211884800012	278 766	-0.453042388335034	43.785315193544
etage 2022	4955 2019	SAINT-SEVER	D	434	Riviere Adour alimentee par CACG entre AIRE / AUDON	540	240	ZME6910-1AA10-1AA0	ASA DE JEANDELAMOU	2940010400017	432 000	-0.543058612112921	43.77531705183
etage 2022	5484 2019	SAINT-SEVER	A	163	Riviere Adour alimentee par CACG entre AIRE / AUDON	44	7	WA0133360	CASSAGNE GISELE	50181934600013	12 600	-0.189187858257762	43.7651971600886
etage 2022	5000 2019	SAINT-SEVER	A	16	Riviere Adour alimentee par CACG entre AIRE / AUDON	220	75,93	WA0063002	EARL DE PEYROUAT	35073438000016	136 674	-0.60440203339654	43.7712231173698
etage 2022	16350	SAINT-SEVER	B	787	NAPPE ALLUVIALE DES TERRASSES RECENTES	30	8	WA0123278	DAUGREILH SEBASTIEN	42259355800014	14 400	-0.5223	

Période	Nom du point de prélèvement	Commune du point de prélèvement	Section cadastrale	Numéro cadastral	Nom de ressource	Débit autorisé (m³/h)	Surface irriguée (ha)	N° constructeur	Raison sociale	SIRET	Volume autorisé (m³)	X	Y
etage 2022	31909	BASCONS	F	43	Reservoir BEDOUTS (13500 m³)	70	0,5	15AE1105640	LACOUTURE BERNARD	50457043300012	911	-0.441067605262934	43.8150041226593
etage 2022	31916	BENESSE-LES-DAX	B	317	Reservoir BOUDIGAU (30000 m³)	70	20	PN16NR_R1904933	EARL DE GAYAN LAJUS	33180270200018	30 000	-1.03670862166095	43.6576531400847
hors etage 2022-2023	31916	BENESSE-LES-DAX	B	317	Reservoir BOUDIGAU (30000 m³)	70	20	PN16NR_R1904933	EARL DE GAYAN LAJUS	33180270200018	30 000	-1.03670862166095	43.6576531400847
etage 2022	31924	BENQUET	H	199	Reservoir LASTASTES (30000 m³)	60	13	20001458	SCEA HARAMBART	39768108100014	30 000	-0.52202257669491	43.8109585191967
etage 2022	31926	BENQUET	N	30	Reservoir PÉCHOT (10000 m³)	45	4	A declarer	SCEA LA CHENAIE	41283821100016	8 000	-0.505157982161406	43.8324769776261
etage 2022	31927	BENQUET	D	95	Reservoir LOUSTAU (25000 m³)	12	0,23287		SCEA LA CHENAIE	41283821100016	24 000	-0.491700324336841	43.81488888167
etage 2022	31928	BENQUET	N	91	Reservoir GADET (10000 m³)	3	0,23287		SCEA LA CHENAIE	41283821100016	10 000	-0.501836186152116	43.8351465200828
etage 2022	31930	BENQUET	G	28	Reservoir GOUAILLARD (18000 m³)	45	9	WA0033182	EARL GOUAILLARD	35219265200019	18 000	-0.519059658929895	43.8051946206023
etage 2022	31931	BENQUET	M	198	Reservoir BEDAT (4000 m³)	45	2	WA0033182	EARL GOUAILLARD	35219265200019	4 000	-0.507032362312204	43.8105772073885
etage 2022	PRL40_319	BENQUET	C	432	Reservoir PEBARGUER (1500 m³)	15	1,2	WA0003040	HERVE JEAN MICHEL	33350680600012	1 500	-0.480242617508656	43.730948556519
etage 2022	31936	BERGOUÉY	C	8	Reservoir BACHE DE LARRECQ (12000 m³)	50	1,3	WA0013397	EARL CARRERE	40942497500012	1 300	-0.736820380670315	43.6621128626615
hors etage 2022-2023	31936	BERGOUÉY	C	8	Reservoir BACHE DE LARRECQ (12000 m³)	50	1,3	WA0013397	EARL CARRERE	40942497500012	1 300	-0.736820380670315	43.6621128626615
etage 2022	PRL40_319	BERGOUÉY	D	41	Reservoir BACHE DE LARRECQ (1500 m³)	30	1	WA0113036	SCEA DE LA COLLINE	33133907700017	1 500	-0.736823316762472	43.6591716188999
etage 2022	31938	BERGOUÉY	A	461	Reservoir BACHE DE LARRECQ (2) (7000 m³)	30	6,67	WA0113079	SCEA DE LA COLLINE	33133907700017	7 000	-0.722443652202285	43.665311771942
hors etage 2022-2023	31938	BERGOUÉY	A	461	Reservoir BACHE DE LARRECQ (2) (7000 m³)	30	6,67	WA0113079	SCEA DE LA COLLINE	33133907700017	7 000	-0.722443652202285	43.665311771942
etage 2022	31939	BERGOUÉY	C	8	Reservoir BACHE DE LARRECQ (12000 m³)	45	9	WA0133023	EARL DE L'HOSTE	34479696600010	9 000	-0.736974744987015	43.6622156524912
hors etage 2022-2023	31939	BERGOUÉY	C	8	Reservoir BACHE DE LARRECQ (12000 m³)	45	9	WA0133023	EARL DE L'HOSTE	34479696600010	9 000	-0.736974744987015	43.6622156524912
etage 2022	31940	BERGOUÉY	C	173	Reservoir LES ECHAOURDES (2000 m³)	50	1,5	WA0133380	EARL DE L'HOSTE	34479696600010	1 500	-0.719644110324283	43.6565090535666
etage 2022	31942	BERGOUÉY	B	83	Reservoir L'ÉGLISE (5000 m³)	50	6	WA0133023	EARL DE L'HOSTE	34479696600010	6 000	-0.716130182935917	43.6683937070412
hors etage 2022-2023	31942	BERGOUÉY	B	83	Reservoir L'ÉGLISE (5000 m³)	50	6	WA0133023	EARL DE L'HOSTE	34479696600010	6 000	-0.716130182935917	43.6683937070412
etage 2022	31943	BERGOUÉY	B	379	Reservoir PEBORDE (15000 m³)	30	14	WA0113679	EARL DE TAUZIA	40917182400017	16 000	-0.71789794328365	43.6689007638894
etage 2022	31945	BEYLONGUE	B	804	Reservoir PETIT COUME (15000 m³)	20	4	A declarer	EARL PETIT COUME	40846554000016	7 040	-0.826982104418556	43.936712193528
etage 2022	31950	BORDERES-ET-LAMENSANS	G	131	Reservoir COUPET (25000 m³)	65	25	WA0013278	EARL COUPET	32815493500014	25 000	-0.325962245375381	43.775340652232
etage 2022	31952	BOSTENS	B	132	Reservoir MOULIN NEUF (40000 m³)	40	31,42	E01212075833	SCEA DOMAINE DE CLAVERIE	53852376200010	40 000	-0.384885189477839	43.9754780539152
etage 2022	31955	BOURDALAT	C	429	Reservoir MANIQU (100 m³)	40	9,17	Inutile	GAC DES 2 CHEMINS	78999543800015	14 300	-0.22413966992812	43.815562396198
hors etage 2022-2023	31955	BOURDALAT	C	429	Reservoir MANIQU (100 m³)	40	9,17	Inutile	GAC DES 2 CHEMINS	78999543800015	15 000	-0.22413966992812	43.815562396198
etage 2022	31956	BOURDALAT	A	98	Reservoir PECAVE AVAL (10000 m³)	60	16	02WZJ20698	SCEA LES TROIS SITES	44294437700013	20 894	-0.209998834080803	43.8563828226264
etage 2022	31957	BOURDALAT	A	652	Reservoir LARCHE (55000 m³)	100	27,5	13AE1102058	SCEA LES TROIS SITES	44294437700013	55 000	-0.197997755389414	43.8333141272697
etage 2022	31958	BOURDALAT	D	75	Reservoir PECAVE AVAL (10000 m³)	60	19,82	14AE1105340	COUERBE ALINE	34927198100012	24 106	-0.209960383898783	43.8564605510796
etage 2022	31966	BOURDALAT	D	327	Reservoir PASSOUMEC (40000 m³)	50	25	13AE1101420	EARL TAPIAU	42325409300010	25 000	-0.214007250310781	43.8363648099653
etage 2022	31969	BRASSEMPLOY	WC	26	Reservoir LABAT BRASSEMPLOY (27100 m³)	50	12,51	WA9913248	EARL LA PUCE	51291844200017	27 100	-0.686803567252855	43.6315597710039
etage 2022	31970	BRASSEMPLOY	WC	36	Reservoir TAU LADE (60000 m³)	30	30	WA0113011	SCEA DE TAU LADE	32598550500016	30 000	-0.680041123211958	43.630609274614
etage 2022	31973	BRASSEMPLOY	WC	36	Reservoir TAU LADE (60000 m³)	49	21	WA0013300	EARL LANEYRE	37840159000013	25 000	-0.679707598810638	43.6306293331742
etage 2022	31974	BRASSEMPLOY	WE	9	Reservoir ANCIEN PONT PIERRE (20000 m³)	50	20	WA0123148	GAC DES MOULINS	32398223100025	20 000	-0.699515565925264	43.6198499869552
etage 2022	31975	CACHEN	F	63	Riviere PAS DE BILLON	60	30	01WZJ007694	EARL RICHARD ET FILS	40190208500018	67 500	-0.423504431415129	44.0691974053108
etage 2022	31979	CANDRESSE	C	115	Reservoir YSABET	50	4,38	WA0123098	SCEA DU HOUSSAT	34158478700012	7 000	-0.962599443994322	43.7018829005572
etage 2022	31980	CANDRESSE	C	102	Reservoir NIORT (11000 m³)	50	6,88	WA0123031	SCEA DU HOUSSAT	34158478700012	11 000	-0.966480462407705	43.7055164492984
etage 2022	31983	HINX	C	88	Reservoir PRAT (12800 m³)	35	9	00WZ0038421	BERDOYES PATRICK	45169733800015	12 800	-0.96719260976606	43.7040944935246
etage 2022	31984	CANDRESSE	C	154	Reservoir LES GARAUQUES (5400 m³)	35	4,2	99WZ000718	BERDOYES PATRICK	45169733800015	5 400	-0.95784741303616	43.6932581291417
etage 2022	31985	CANDRESSE	B	8	Reservoir LABORDE (13050 m³)	35	10	WA9713479	GOUETHYEU BERNARD	41910907900014	12 500	-0.98528497206902	43.717270002231
etage 2022	31991	CARZEN-POINSON	C	83	Riviere JOUAN DE SAOU	25	6,63	WA021A0047	DEHEZ JEAN LOUIS	35177022700012	15 382	-0.782195888925869	43.8771776233237
etage 2022	31993	TARTAS	G	518	Reservoir CAPNEGUE (1500 m³)	30	1	WA021A0087	COMMET FABIEN	75170174900011	1 500	-0.81362269412103	43.8261340226779
etage 2022	31994	CARZEN-POINSON	C	232	Reservoir BARDALON (12000 m³)	45	4	WA0113688	EARL DUPOUY	41538119300010	12 000	-0.804992733571745	43.7933991909969
etage 2022	31995	CASSEN	B	76	Reservoir PLIASSOT (10000 m³)	35	4,75	WA0113165	EARL DU PLASSOT	34121085000014	7 200	-0.876414607005667	43.752653869565
etage 2022	32005	CASTEL-SARRAZIN	ZK	166	Reservoir TAILLADE DE CASTEL (26000 m³)	25	3,73	01331921	DUCASSE THIERRY	40401249400013	5 600	-0.797890186782496	43.6136618975983
etage 2022	32008	CASTEL-SARRAZIN	A	19	Reservoir BIZENCON DE CASTEL (20000 m³)	35	14,8	WA121A01334	LASSEGUE CHRISTIAN	35036620900012	20 000	-0.799926050757681	43.6332690745452
etage 2022	32009	CASTEL-SARRAZIN	ZN	87	Reservoir COURNAYET (3200 m³)	35	3,14	WA121A01334	LASSEGUE CHRISTIAN	35036620900012	3 200	-0.80175575272628	43.627593956218
etage 2022	32016	CAUPENNE	C	346	Reservoir MALAOU (1200 m³)	40	1,2	WA0113047	CASTAGONS ALAIN	39378798100017	1 200	-0.732561703382508	43.6769064114085
etage 2022	32018	CAUPENNE	ZD	54	Reservoir LANUZAN (15800 m³)	27	9	WA9913346	EARL MESPLET	51006534500017	12 500	-0.763543417818909	43.7063362680732
etage 2022	32020	BASTENNES	ZC	23	Reservoir TOUVA (26000 m³)	35	4	01231658	LARRERE BERNARD	32888902700012	4 000	-0.760081966603232	43.6592206839232
etage 2022	32021	CAUPENNE	D	22	Reservoir PEYOU (6500 m³)	30	8	WA0113580	FARTHOAT ISABELLE	44369263700012	9 290	-0.736388079546034	43.6670056197449
etage 2022	32022	CAZERES-SUR-L'ADOUR	J	314	Reservoir LAC DE CALIFAX (35000 m³)	30	30	ZR5763	EARL DE BALOUS	35290882600014	35 000	-0.267154380916312	43.7621294559001
etage 2022	32023	CAZERES-SUR-L'ADOUR	L	128	Reservoir MONLUCS (15000 m³)	35	10	01231687	EARL JEANMIQUES	41201503400017	15 000	-0.2486357677073	43.7483816897485
etage 2022	32024	CAZERES-SUR-L'ADOUR	C	234	Reservoir JEAN (20000 m³)	50	15	MEINECKE-WPIR80	GAC HOURAT	39410322000015	20 000	-0.320487747513357	43.7716122386159
etage 2022	32027	CLERMONT	B	14	Reservoir BERGERON DE BAS (400 m³)	30	0,4	WA0013211	LARREY DOMINIQUE	34031351900019	4 000	-0.91339943875546	43.6561049865554
etage 2022	32033	LAGRANGE	B	743	Reservoir LE BOS DU BAS (40000 m³)	72	63,09	01WZK11261	EARL DE PORTETENI	42353407200016	80 000	-0.0885403443767128	43.9751352307782
etage 2022	32035	DOAZIT	F	944	Reservoir PEYRAN (41250 m³)	50	39,43	WA0113087	EARL DE LAGRANGE	34458783700016	41 250	-0.671274233749735	43.6804165578118
etage 2022	32037	DOAZIT	E	14	Reservoir GIROUZE (36000 m³)	35	17,4	WA9669243	EARL DE CLAVERIE	43224672600017	36 000	-0.647067352409524	43.6751735647999
etage 2022	32039	DONZACQ	E	31	Reservoir BIZENCON DE DONZACQ (10000 m³)	45	8	01131462	DUGUIT DIDIER	38964031900015	10 000	-0.805590629793972	43.6331248291385
etage 2022	32042	DONZACQ	F	176	Reservoir LAPOUYLANNE (4000 m³)	120	2,25	01WZJ15896	EARL MARCEL	40099020600015	9 000	-0.809180377860133	43.6607178754913
etage 2022	32043	DONZACQ	C	344	Reservoir CHAPEOU DE DONZACQ (25000 m³)	180	6,37	WA133A0077	EARL MORA	41985219900019	22 644	-0.784337749474651	43.6679231778741
hors etage 2022-2023	32043	DONZACQ	C	344	Reservoir CHAPEOU DE DONZACQ (25000 m³)	180	6,37	WA133A0077	EARL MORA	41985219900019	22 644	-0.784337749474651	43.6679231778741
etage 2022	32044	DONZACQ	A	198	Reservoir PREUILH (10000 m³)	45	10						

Période	Nom du point de prélèvement	Commune du point de prélèvement	Section cadastrale	Numéro cadastral	Nom de ressource	Débit autorisé (m³/h)	Surface irriguée (ha)	N° constructeur	Raison sociale	SIRET	Volume autorisé (m³)	X	Y
etage 2022	32233	MANT	ZB	83	Reservoir LES HOUNTETTES (105000 m³)	120	23,5	91041610	EARL DE PEYANNE	33092730200019	46 000	-0.49345125229359	43.6015490533917
etage 2022	32236	MAURRIN	G	258	Reservoir LAC DE PEYROT (640 000 m³)	735	416,4	KROHNE FC 010T	ASA DE MAURRIN	29400066600015	640 000	-0.395021787195382	43.7970918873273
etage 2022	32237	MAURRIN	A	216	Reservoir LE LARDON (25000 m³)	100	25	A declarer	EARL COUSTERE	48102023800012	22 890	-0.34614072012029	43.8348466168234
etage 2022	32238	MAURRIN	A	258	Ruisseau Boue affluent Ludon	25	12	Inutile	EARL COUSTERE	48102023800012	37 500	-0.345177689421288	43.8327071583481
hors etage 2022-2023	32238	MAURRIN	A	258	Ruisseau Boue affluent Ludon	12	Inutile	EARL COUSTERE	EARL COUSTERE	48102023800012	22 890	-0.345177689421288	43.8327071583481
etage 2022	32239	MAYLIS	A	454	Reservoir THEOULE (9000 m³)	30	7	WA021A425	CROUTS ALAIN ERIC	35322144300016	7 000	-0.689894153629567	43.7000407403329
etage 2022	32250	MIMBASTE	H	37	Reservoir SIN DE LAUGARET (6000 m³)	50	2,89	WA01131316	EARL LARRAT	45205963700010	4 625	-0.988183067558581	43.6540752166095
etage 2022	32259	MONSEGUR	ZH	52	Reservoir GUIMOUN (28000 m³)	70	18,67	WA0133730	EARL ARC EN CIEL	53009691600016	28 000	-0.519126289423725	43.6088619633562
hors etage 2022-2023	32259	MONSEGUR	ZH	52	Reservoir GUIMOUN (28000 m³)	70	18,67	WA0133730	EARL ARC EN CIEL	53009691600016	16 700	-0.519126289423725	43.6088619633562
etage 2022	32261	MONSEGUR	ZH	50	Reservoir GUIMON (12000 m³)	40	4,8	R1403793	EARL ARC EN CIEL	53009691600016	6 000	-0.519227575180615	43.610871066023
etage 2022	32263	MONTAUT	A	39	Reservoir LACOSTE-MONTAUT (2000 m³)	25	1,33	WA0013189	EARL LAMARQUE	34182236900017	2 000	-0.666987410504621	43.7441849398596
etage 2022	32266	MONTAUT	B	295	Reservoir BORDEVILLE (92300 m³)	50	23,6	05WZH39423	SAINT SEVIN TARTAS GUILLAUME	87850614600017	41 955	-0.20104976638316	43.8709168166121
etage 2022	32269	FARGUES	H	164	Reservoir BRENOUAS (50000 m³)	50	47,27	01WZ11242	EARL LABIDALLE	35073424000012	47 200	-0.43511100832498	43.7409500190301
etage 2022	32272	MONTGAILLARD	H	33	Reservoir JEANTOT (8000 m³)	30	6,4	WA01131333	DUBROCA BERNADETTE	41788092900019	8 000	-0.439968269971384	43.7501864716738
etage 2022	32277	MORCENX	E	152	Rivière Bez	35	4,9	ZR2359	EARL LABARRIERE	34878499200011	11 368	-0.893955211563335	44.0475785687981
etage 2022	32278	MORGANX	A	236	Reservoir LAJEUENNE (5000 m³)	38	5	WA01131105	SCEA LE JARDIN DE LAJEUENNE	50309690100023	5 000	-0.560298207167342	43.6089250270442
hors etage 2022-2023	32278	MORGANX	A	236	Reservoir LAJEUENNE (5000 m³)	38	5	WA01131105	SCEA LE JARDIN DE LAJEUENNE	50309690100023	5 000	-0.560298207167342	43.6089250270442
etage 2022	32279	MORGANX	A	233	Reservoir BOUSQUET (6000 m³)	65	6	01231438	LATASTE JEAN PAUL	35349569000011	6 000	-0.559344620952355	43.6081862090937
etage 2022	32280	MUGRON	B	200	Reservoir QUILLET (2500 m³)	18	2,5	WA01131281	CAZEUX NICOLAS	81827778200012	2 500	-0.765427611018665	43.7522512448884
etage 2022	32282	MUGRON	E	326	Reservoir LACOSTE-MUGRON (20000 m³)	42	20	WA0113133	SCEA DE SALLEBIELE	39980283400016	20 000	-0.733907130398978	43.7357703250352
etage 2022	32284	MUGRON	G	85	Reservoir MAILLOU 2 (8000 m³)	30	5,71	21921555	EARL LE MIGNON	33321140700015	8 000	-0.745465788708854	43.7374991719093
etage 2022	32285	NARROSSE	AW	9	Reservoir PERBROUSSET (900 m³)	25	0,72	WA121A0104	SCEA BOUYERE ET FILS	51809232500019	900	-1.01105489702535	43.6899433376477
etage 2022	32286	NARROSSE	AE	37	Reservoir COUSTE (360 m³)	15	0,5	01WZG39470	MERIC FLORIAN	79092825300018	360	-1.02201148958485	43.701030704195
etage 2022	32287	NARROSSE	AW	36	Reservoir LAULOM (3000 m³)	20	3	01WZG39470	MERIC FLORIAN	79092825300018	3 000	-1.01581949145016	43.6855823962409
etage 2022	32288	NARROSSE	AL	61	Reservoir PRINTEMPS (2000 m³)	20	2,4	01WZG008223	LACROUZADE ERIC	43434109500017	3 000	-1.00126357287426	43.7046792837843
etage 2022	32290	NASSIET	A	33	Reservoir LAPEYRE NASSIET (25000 m³)	40	16,67	WA0123618	EARL DE LADON	34939906300016	25 000	-0.712209446101031	43.6048108915464
etage 2022	32295	ONARD	C	190	Reservoir PAILLASSON (12000 m³)	20	10,5	WA01231492	DULAU JEAN MICHEL	45116721700012	12 000	-0.845231556076508	43.7698537210467
etage 2022	32296	ORTHEVIELLE	WC	9	Reservoir PEYRONS (2300 m³)	35	1,72	01WZ134379	GAC DE SARAIILOT	34284459400016	2 300	-1.14128071013681	43.579240182212
etage 2022	32302	ORTHEVIELLE	WB	100	Rivière BALIEYRE	35	1	01WZ164481	LORDON VINCENT	40012192700018	1 525	-1.14820799497553	43.5802144437166
etage 2022	32307	OUSSE-SUZAN	D	68	Reservoir LAC DE PAILLETON (30000 m³)	40	9	01WZ19689	EARL DU BEZ	80046639300017	27 000	-0.755192398855441	43.9362900720877
etage 2022	32316	PARLEBOSCQ	G	194	Reservoir LAC DE CAVE (147000 m³)	45	66,16	WINR01331994	SCEA DU CAVE	41924212800017	147 000	-0.0110273247163382	43.9143297153526
etage 2022	32337	PERQUIE	H	244	Reservoir BARTILLAC (12675 m³)	50	8,45	05WZ173157	GAC SILLAC	42996158400019	12 675	-0.303264006972974	43.8745347379544
etage 2022	32339	PEY	F	353	Reservoir PITHON (12000 m³)	25	8	30ALP36640	EARL BERNOS	41376196600014	9 000	-1.1210606776657	43.6143031422637
etage 2022	32349	PHILONDENX	D	69	Reservoir SALLES AMONT (20000 m³)	28	11,2	WA0123041	EARL DULICU LAGARDE	38438679300010	20 000	-0.450240393546905	43.5619392788412
etage 2022	32350	POMAREZ	D	205	Reservoir LABASQUE (3000 m³)	55	3	01131307	EARL DU BIELLE	42145577500013	3 000	-0.827307347811352	43.6164891145413
etage 2022	32352	POMAREZ	ZI	59	Reservoir SOUBIELLE (14000 m³)	55	14	01131302	EARL DU BIELLE	42145577500013	14 000	-0.834849015198561	43.6063994809489
etage 2022	32353	POMAREZ	G	308	Reservoir POURSIOUS (5000 m³)	55	5	01131307	EARL DU BIELLE	42145577500013	5 000	-0.823968850192095	43.6167913902905
etage 2022	32354	POMAREZ	D	97	Reservoir TESTEMALE (2000 m³)	40	12	01WZG26008	SCEA LA FONTAINE	50264492500013	12 000	-0.513305896067878	43.6210519784654
etage 2022	32356	POMAREZ	G	135	Reservoir PEYRA (4500 m³)	40	4,29	01WZ130061	EARL DU PEYRA	40317496400011	4 500	-0.817531741939035	43.6259946268696
etage 2022	32357	PONTONX-SUR-L'ADOUR	BW	24	Reservoir BOURSOU DU BAS (10000 m³)	60	5,56	01231142	EARL DU MARTINET	53814075700013	20 000	-0.95288416170879	43.75940299635
etage 2022	32363	PORT-DE-LANNE	AK	29	Reservoir BRUQUE (3500 m³)	40	2,5	01WZ106124	EARL MAULON	32260246700027	3 000	-1.17188919130481	43.5692513978178
etage 2022	32371	POUILLOIN	H	18	Reservoir LATAILLADE (17000 m³)	45	17	01WZ16098	EARL DE LATAILLADE	34986601200017	17 000	-0.949959206412123	43.6164618776965
etage 2022	32373	POYANNE	D	98	Reservoir TAILLADE DE POYANNE (2500 m³)	55	2,5	WA200A0002	MONCOT NATHALIE	38903903000111	2 500	-0.821004194715569	43.7684859206551
etage 2022	32376	POYARTIN	F	63	Reservoir SAINT-GERMAIN (1500 m³)	5	1	WA060A060	DAGES VERONIQUE	33468022000012	1 000	-0.869161667657566	43.6804905226996
etage 2022	32381	POYARTIN	G	638	Reservoir LAICAOU (5000 m³)	35	3,33	01131274	LAUGA BERNARD	34949361900010	5 000	-0.887750360816568	43.6931202496364
etage 2022	32382	POYARTIN	G	33	Reservoir GUIITON (10000 m³)	35	5,6	01131274	LAUGA BERNARD	34949361900010	8 400	-0.885159060622262	43.69338995504
etage 2022	32388	PRECHACQ-LES-BAINS	C	264	Reservoir CASTAILLON (3000 m³)	25	3	WA021A078	EARL DESLOUS	48148279200019	3 000	-0.91324694218538	43.754492433152
etage 2022	32391	PUJO-LE-PLAN	F	303	Reservoir LUBATAS (22500 m³)	50	18	WA0133773	SCEA DE MAMOURETTE	51899976800014	22 500	-0.352951391392465	43.8566435955296
etage 2022	32392	PUYOL-CAZALET	B	77	Reservoir SERES (32000 m³)	90	29,19	WA9830085	SCEA BEAUMONT ET FILS	41753680200016	32 000	-0.397819809286285	43.600683886702
etage 2022	32394	RENUING	K	359	Reservoir JEAN-PIERRE (7000 m³)	25	5,6	IRT100-2006356	EARL DESTUT	75123752000018	7 000	-0.391971272261078	43.7494589081825
etage 2022	32402	RIVIERE-SAAS-ET-GOURBY	J	99	Reservoir MAGESTE (13000 m³)	30	10,4	WA0113736-1	EARL DU MAAS	53145688700011	13 000	-1.15417717555259	43.6800678788188
etage 2022	32404	SAINT-AGNET	ZH	55	Reservoir L'ARRIOUZE (17000 m³)	15	17	A declarer	LASSERE JACQUES	41911660300012	17 000	-0.260097823480892	43.5957428224285
etage 2022	32405	SAINT-AGNET	ZH	57	Reservoir SAINTE-ANNE (5000 m³)	25	4	WA01331187	TAUZIN OLIVIER	41911658700017	5 000	-0.261054020837087	43.60315700122
etage 2022	32406	SAINT-AUBIN	ZE	125	Reservoir PRINCE (14000 m³)	40	11,1	WA9833200	DABADIE VINCENT	50899083000019	14 000	-0.70576948568731	43.7152563174713
etage 2022	32407	SAINT-AUBIN	ZE	53	Reservoir LATASTE (22000 m³)	60	18	01231599	SCEA DE LATASTE	33178869500012	22 000	-0.707468805618882	43.7205853668264
etage 2022	32408	SAINT-AUBIN	ZI	58	Reservoir LESMARLIERES (10000 m³)	50	10	WA051A230	EARL DU HAZA	42201617000017	10 000	-0.719506665987658	43.7114454430575
etage 2022	32409	SAINT-AUBIN	ZI	66	Reservoir ROBERT (20000 m³)	50	18	WA051A230	EARL DU HAZA	42201617000017	10 000	-0.711395501387317	43.7045249066029
etage 2022	32415	SAINTE-COLOMBE	D	775	Reservoir GARROT (22000 m³)	45	13,3	903839500	EARL LABORDE	41114784600017	13 300	-0.563274986757073	43.6706743117746
etage 2022	32424	SAINTE-ETIENNE-D'ORTHE	C	635	Reservoir CASTERA (1500 m³)	25	1,2	WA0113730	PEYRES ISABELLE	42262644000016	1 500	-1.19367518804139	43.5782055569187
etage 2022	32427	SAINTE-ETIENNE-D'ORTHE	G	690	Reservoir BARRES (78000 m³)	170	32,5	ZIAE1002822	EARL BARRES PIGNAGNON	48974186800017	78 000	-0.325770907474038	43.8349041860115
etage 2022	32429	SAINTE-ETIENNE-D'ORTHE	G	128	Reservoir CAZENAIVE (80000 m³)	90	28	01WZ16086	EARL BARRES PIGNAGNON	48974186800017	80 000	-0.323126476941062	43.8403529994204
etage 2022	32430	SAINTE-ETIENNE-D'ORTHE	F	230	Reservoir LATROTE (15000 m³)	45	10	1446004562	EARL LESPOURCI	39248420000010	15 000	-0.298925424310185	43.8211467030308
etage 2022	32434	SAINTE-ETIENNE-D'ORTHE	ZA	38	Reservoir TOULET (20000 m³)	80	10	01WZ1313					

Période	Nom du point de prélèvement	Commune du point de prélèvement	Section cadastrale	Numéro cadastral	Nom de ressource	Débit autorisé (m³/h)	Surface irriguée (ha)	N° constructeur	Raison sociale	SIRET	Volume autorisé (m³)	X	Y
etiaje 2022	32752	BENQUET	M	333	Reservoir SAINT-CHRISTAU (10500 m³)	30	7	01WZG41889	MALLET MATHIEU	52229164000012	10 500	-0.5050814189952	43.8165265605346
hors etiaje 2022-2023	32753	BENQUET	M	481	SOURCE ET RUISSELLEMENT		7	Inutile	MALLET MATHIEU	52229164000012	10500	-0.504728013856341	43.8159163891325
hors etiaje 2022-2023	32774	BEYLONGUE	B	535	SOURCE ET RUISSELLEMENT		4	Inutile	EARL PETIT COUME	40846540000016	15000	-0.828289549110178	43.9362699125727
etiaje 2022	32779	PONTONX-SUR-L'ADOUR	BT	162	NAPPE ALLUVIALE DES TERRASSES RECENTES		9,77	ZR1916	DEMETRE JEAN MICHEL	33154680400013	29 212	-0.971447195123967	43.7664895426306
hors etiaje 2022-2023	32782	TARTAS	E	31	SOURCE ET RUISSELLEMENT		0,7	Inutile	TASTET CYRIL	51941654900011	5000	-0.764526163660526	43.8040522805391
hors etiaje 2022-2023	32790	PIMBO	B	90	SOURCE ET RUISSELLEMENT		23	Inutile	EARL DE MASOLE	38027853100013	34500	-0.396414943390591	43.5896955626424
hors etiaje 2022-2023	32791	PHILONDENX	D	105	Ruisseau affluent Rance Q3241080		11,2	Inutile	EARL DULUCQ LAGARDE	38438679300010	20000	-0.448873024364306	43.5622258663489
hors etiaje 2022-2023	32810	PUYOL-CAZALEX	B	77	SOURCE ET RUISSELLEMENT		29,19	Inutile	SCEA BEAUMONT ET FILS	41753680200016	32000	-0.398651876961739	43.6007074211227
etiaje 2022	32837	SERRES-GASTON			Riviere CHAPEAU		8,33	Inutile	EARL LE BOURDIOU	43536009400013	11 246	-0.503784365474432	43.6500277220416
hors etiaje 2022-2023	32837	SERRES-GASTON			Riviere CHAPEAU		4,17	Inutile	EARL LE BOURDIOU	43536009400013	4500	-0.503784365474432	43.6500277220416
hors etiaje 2022-2023	32844	SARRAZIET	D	69	SOURCE ET RUISSELLEMENT		22	Inutile	EARL D'AUGERIN	39494560400012	36000	-0.488909763988993	43.6953012099108
etiaje 2022	20037	COUDURES	ZM	322	Riviere Bas alimentee par CACG/COUDURES	240	79,93	454202H167	ASA DE COUDURES	29400079900014	143 874	-0.533746981412319	43.7012448071895
etiaje 2022	22313	COUDURES	ZH	4	Reservoir CACG/COUDURES (100000 m³)	675	281,1	7ME6510	ASA DE COUDURES	29400079900014	505 980	-0.500091672987854	43.6892997975623
hors etiaje 2022-2023	32886	SAINTE-COLOMBE	D	882	SOURCE ET RUISSELLEMENT		13,3	Inutile	EARL LABORDE	41114784600017	13300	-0.561119817556279	43.6699658075223
etiaje 2022	32894	SAINTE-SEVER	C	240	NAPPE ALLUVIALE DES TERRASSES RECENTES		13	WA0123080	SCEA CAPE	45049506400013	23 400	-0.512465110596448	43.7806587635081
hors etiaje 2022-2023	32902	AIRE-SUR-L'ADOUR	BP	153	SOURCE ET RUISSELLEMENT		17	Inutile	EARL ACAMAS	48989996300016	28000	-0.276441361180571	43.7049132526411
etiaje 2022	5022	AIRE-SUR-L'ADOUR	AW	32	Riviere Adour alimentee par CACG entre AIRE / AUDON	35	22,78	WA0123119	EARL CRABOT	50930928000018	41 004	-0.246348458250015	43.701330562188
hors etiaje 2022-2023	32908	DUHORT-BACHEN	L	111	SOURCE ET RUISSELLEMENT		4	Inutile	LANGAND LASSERE VERNIQUE	43532412500019	6000	-0.333884057615588	43.7190641096753
hors etiaje 2022-2023	32913	CAZERES-SUR-L'ADOUR	J	314	SOURCE ET RUISSELLEMENT		30	Inutile	EARL DE BALOUS	35290882600014	35000	-0.266648326073768	43.7621896703051
etiaje 2022	32934	RENUMG	K	359	Riviere COUSTON		5	IRT100-2006356	EARL DESTUT	75123752000018	6 750	-0.391798712479444	43.7494822985201
hors etiaje 2022-2023	32934	RENUMG	K	359	Riviere COUSTON		5,6	IRT100-2006356	EARL DESTUT	75123752000018	7000	-0.391798712479444	43.7494822985201
etiaje 2022	32942	LABRIT	B	512	NAPPE DU MIOCENE (AQUITANIE)	120	15,09	01WZJ16096	EARL DE MONTESSERES	50170161900014	47 307	-0.597471431968842	44.1376773692451
etiaje 2022	32943	RENUMG	H	232	Riviere COUSTON		9	Inutile	DARBO JEAN LOUIS	33172642200016	12 150	-0.387528085261568	43.7423737663597
hors etiaje 2022-2023	32943	RENUMG	H	232	Riviere COUSTON		16	Inutile	DARBO JEAN LOUIS	33172642200016	16000	-0.387528085261568	43.7423737663597
etiaje 2022	32944	RENUMG	H	235	Reservoir PON (16000 m³)	48	16	01WZ167476-2	DARBO JEAN LOUIS	33172642200016	16 000	-0.388221693911424	43.7433789515256
etiaje 2022	5961	RENUMG	B	118	Riviere Lourden alimentee par CACG/DUHORT BACHEN	80	3,45	WA183A0024	SAINTE ORENS PATRICK	40358167100019	6 210	-0.362214307604327	43.7581278108519
etiaje 2022	15151	AIRE-SUR-L'ADOUR			Riviere Brousseau alimentee par CACG/BROUSSEAU AVAL	243,5	15	15AEK105934	ASA DE PLAINE SAINT-JEAN	29400082300012	438 300	-0.284837132528242	43.7049122659051
hors etiaje 2022-2023	32951	FARGUES	A	186	SOURCE ET RUISSELLEMENT		4	Inutile	SAINTE ORENS JEAN-LUC	52013192100014	4000	-0.471569445456651	43.7285703464042
etiaje 2022	32953	FARGUES	E	33	NAPPE DU CRETACE (BEARN)	200	94	7ME6910-1AA10	ASA DE FARGUES	29400050000016	159 800	-0.459934283636118	43.7167679575692
etiaje 2022	40PRL	FARGUES	E	71	NAPPE DU CRETACE (BEARN)	127	58	45038891000	ASA DE FARGUES	29400050000016	98 600	-0.450755488673037	43.7140601595135
etiaje 2022	32955	FARGUES	D	92	NAPPE DU PALEOCENE	90	47	02WZ107366	ASA DE FARGUES	29400050000016	79 900	-0.438851034104443	43.7185351888198
etiaje 2022	32956	FARGUES	E	377	NAPPE DU PALEOCENE	35	20	13AC101780	ASA DE FARGUES	29400050000016	34 000	-0.444483898348155	43.7067921635148
etiaje 2022	32975	VERT	AB	130	NAPPE DU MIOCENE (AQUITANIE)	60	7,12	01WZ130853	EARL ESQUERRE	48978562600016	22 321	-0.581050029513392	44.0912294271881
hors etiaje 2022-2023	32978	BAHUS-SOUBIRAN	A	251	SOURCE ET RUISSELLEMENT		4	Inutile	SCEA DU BRET	80152832400016	4000	-0.364254239864276	43.6787263073933
etiaje 2022	4999	TOULOUZETTE			NAPPE ALLUVIALE CONVENTION CACG	30	6,74	WA0123161	EARL MARLIOU	39532537600014	12 132	-0.6641752070902	43.7602287965542
etiaje 2022	20609	TOULOUZETTE			NAPPE ALLUVIALE CONVENTION CACG	19	7,62	20001430	EARL MARGUIT	44786289700017	13 716	-0.650378737272961	43.762755149669
hors etiaje 2022-2023	33104	SAINTE-AUBIN	ZE	125	SOURCE ET RUISSELLEMENT		11,1	Inutile	DABADIE VINCENT	50899908300019	14000	-0.706117620775771	43.7155327218167
etiaje 2022	21421	SAINTE-SEVER	F	246	NAPPE ALLUVIALE CONVENTION CACG	89	28	01WZJ27008	EARL DE MAISONNAVE	33255251200011	50 400	-0.538850872535177	43.772967764801
etiaje 2022	21396	SAINTE-SEVER	P	154	NAPPE ALLUVIALE CONVENTION CACG	118	15,58	WA0123584	EARL DIDIER SAINT CRICQ	38781927900028	20 844	-0.610206619265554	43.7700309292627
etiaje 2022	33323	CARCARES-SAINTE-CROIX	K	143	NAPPE DU MIOCENE (AQUITANIE)	70	23	WA053A519	EARL LES SABLES	41530528300020	63 940	-0.73130316209143	43.8626415510519
hors etiaje 2022-2023	33327	SAINTE-GEIN	G	565	RIVIERE BARRES ET LASPEYRIERES	28	06	06WL179782	EARL BARRES PIGNAGNON	48974186800017	12000	-0.324707788128384	43.8380170057465
etiaje 2022	33328	PUJO-LE-PLAN	H	211	Riviere Ludon alimentee PAR SAINT MICHEL ET SAINT GE	50	19,66	WA98230055	EARL BARRES PIGNAGNON	48974186800017	28 590	-0.3244895962112	43.852277938869
hors etiaje 2022-2023	33330	PERQUIE	H	244	SOURCE ET RUISSELLEMENT		8,45	Inutile	GAC SILLAC	42996158400019	12675	-0.304123524174246	43.8736935643948
etiaje 2022	33337	MAURRIAN	A	239	Reservoir BARBOUATS (25000 m³)	100	12	ZR2642-2	EARL COUSTET	48102023800012	25 000	-0.343359736331116	43.8345507941016
etiaje 2022	33340	PUJO-LE-PLAN	B	316	Riviere Ludon alimentee PAR SAINT MICHEL ET SAINT GE	50	16	WA0153002	DUPIELLE LAURENT	42282397900016	24 000	-0.34596462165773	43.8652619978545
hors etiaje 2022-2023	33343	PUJO-LE-PLAN	F	352	Ruisseau affluent Ludon Q2181000	18	18	Inutile	SCEA DE MAUMOURETTE	51899976800014	22500	-0.3564501080717	43.8564068783174
hors etiaje 2022-2023	33344	SAINTE-GEIN	G	15	Ruisseau affluent Ludon Q2181010	32,5	32,5	Inutile	EARL BARRES PIGNAGNON	48974186800017	78000	-0.4821199339359703	43.830956017497
etiaje 2022	33364	BAS-MAUCO	D	72	Reservoir LAGOUASSERE (39500 m³)	40	19,22	WA0023225	EARL ANACLET	38526722400017	38 300	-0.570210735444181	43.782897086341
etiaje 2022	33382	SAUGNAC-ET-CAMBRAN	AL	13	Riviere RUISSEAU DE RIBADET	25	5,25	01131415	ILHARRAMOUNHO OLIVIER	79925929600017	6 300	-0.984319273905917	43.675812738602
etiaje 2022	PRL40	CANDRESSE	B	1314	NAPPE ALLUVIALE DES TERRASSES RECENTES	20	17	01WZG39463	EARL DU GRAND BOUSQUET	38462998600017	33 150	-0.991466499852996	43.7145851544103
etiaje 2022	33394	HINX	C	82	Riviere MOULIOT	5,62	5,62	Inutile	SCEA DU HOUSSAT	34158478700012	10 397	-0.965371535668117	43.7048586821909
hors etiaje 2022-2023	33394	HINX	C	82	Riviere MOULIOT	6,88	6,88	Inutile	SCEA DU HOUSSAT	34158478700012	11000	-0.965371535668117	43.7048586821909
etiaje 2022	33418	AUDIGNON	E	87	Riviere Loudon	70	70	Inutile	ASA D'AUDIGNON	29400053400015	94 500	-0.605095685732439	43.7165954822487
etiaje 2022	33428	SAINTE-GEORGES-DE-MAREM	BP	66	Riviere Castaings	5,46	WA0113489	EARL LA CLE DES CHAMPS	49499465000013	12 285	-1.21061119490208	43.670340786508	
etiaje 2022	2019	MONSEGUR	ZA	54	Reservoir CACG/HAGETMAU	747	294,8	Inutile	ASA DE LA VALLEE DU LAUDON	29400025200019	442 200	-0.575918093136436	43.6393644735356
etiaje 2022	4877	EUGENIE-LES-BAINS	AB	37	Riviere Bahus alimentee par CACG/MIRAMONT	90	35	W101332003	EARL DOMAINE DE SAUBANERE	52994946400011	52 500	-0.380239774359571	43.6985310090541
hors etiaje 2022-2023	33469	EUGENIE-LES-BAINS	D	13	Riviere MICHEOU Q12-0400	20	20	Inutile	DIPOUY THIERRY	38859235400012	36000	-0.390956033132328	43.6963600696661
hors etiaje 2022-2023	33480	DOAZIT	F	494	SOURCE ET RUISSELLEMENT		39,43	Inutile	EARL DE LAGRANGE	34458783700016	41 250	-0.67072552711164	43.6821527629366
hors etiaje 2022-2023	33589	SAMADET	ZP	23	SOURCE ET RUISSELLEMENT		24	Inutile	SCEA TOULOU	49313363100017	32000	-0.446268062796737	43.6169039044726
hors etiaje 2022-2023	33590	SAINTE-AGNET	ZH	50	SOURCE ET RUISSELLEMENT		4	Inutile	TAUZIN OLIVIER	41911658700017	5000	-0.261268593235104	43.6024346335557
etiaje 2022	33592	EUGENIE-LES-BAINS	E	75	Reservoir ASA DES PMS BAHUS SOUBIRAN - PECOSTE (60	25	10	267568	DESTENABES PATRICK	34082415000015	10 000	-0.361286429106228	43.6883462739263
hors etiaje 2022-2023	33598	SORBETS	A	418	Riviere BOS (Affit Bahus)	4	7,34	Inutile	SCEA CANETONS	79905479600013	10000	-0.326862276829379	43.6264309121685
hors etiaje 2022-2023	33612	SORBETS	C	111	SOURCE ET RUISSELLEMENT		5	Inutile	EARL DE CASTAGNOULA	33082754400017	6 500	-0.331165971811886	43.6334856893851
etiaje 2022	33634	LAURET	B	414	Riviere NAUTUC Q12-0400	30	1,98	Inutile	FERRAND HERVE	38439523200018	2 673	-0.31816425844213	43.5565708185333
hors etiaje 2022-													

Période	Nom du point de prélèvement	Commune du point de prélèvement	Section cadastrale	Numéro cadastral	Nom de ressource	Débit autorisé (m³/h)	Surface irriguée (ha)	N° constructeur	Raison sociale	SIRET	Volume autorisé (m³)	X	Y
etage 2022	34589	LARRIVIERE-SAINT-SAVIN	D	445	Reservoir GRAND JEAN (4) (7000 m³)	40	6,5	WA173A0100	EARL DESTUT	75123752000018	7 000	-0.404757789262765	43.7413408420819
etage 2022	34593	GAUJACQ	ZL	71	Reservoir LES VERGNES (2000 m³)	30	2	WA0113096	EARL DES VERGNES	80929527200011	2 000	-0.752986442929063	43.6357385978933
etage 2022	34595	GAUJACQ	ZL	71	Reservoir PROUTON (4000 m³)	30	4	WA0113095	EARL DES VERGNES	80929527200011	4 000	-0.752986442929063	43.6348321103248
hors etage 2022-2023	34604	GAUJACQ	ZP	34	SOURCE ET RUISSELLEMENT	8	8	Inutile	EARL DES VERGNES	80929527200011	10000	-0.752314587109287	43.6393470048449
hors etage 2022-2023	34606	GAUJACQ	ZL	71	SOURCE ET RUISSELLEMENT	2	2	Inutile	EARL DES VERGNES	80929527200011	2000	-0.752328744086554	43.6361202423903
hors etage 2022-2023	34607	GAUJACQ	ZL	71	SOURCE ET RUISSELLEMENT	4	4	Inutile	EARL DES VERGNES	80929527200011	4000	-0.750673022469827	43.6348771548983
hors etage 2022-2023	34635	PRECHACQ-LES-BAINS	C	264	Ruisseau affluent du Louts	3	3	Inutile	EARL DESLOUS	48148279200019	3000	-0.914285259540586	43.7546623203899
etage 2022	34639	HONTANX	B	47	Riviere BERDOULET Q21-0400	50	10,02	00WZP061157	SCEA SUPPI	40194818700018	15 030	-0.276460957685151	43.8340464871392
hors etage 2022-2023	34639	HONTANX	B	47	Riviere BERDOULET Q21-0400	50	10,02	00WZP061157	SCEA SUPPI	40194818700018	2505	-0.276460957685151	43.8340464871392
etage 2022	34646	POYARTIN	G	130	Reservoir JEANBLANC POYARTIN (6000 m³)	65	3,64	WA0123538	SCEA DE HUGUET	79043031800010	6 000	-0.893008718299189	43.8876662757651
etage 2022	34648	LESGOR	C	350	Riviere JEANMIN	20	5,64	WA0003051	MENDES AIRES LAURE	50941281300016	14 382	-0.891346298220363	43.8577415343136
hors etage 2022-2023	34653	BORDERES-ET-LAMENSANS	G	131	RUISSELLEMENT	25	25	Inutile	EARL COUPET	32815493500014	25000	-0.326803596985683	43.7750266446221
etage 2022	40PRL 346	BRETAGNE-DE-MARSAN	AM	12	Reservoir MON PLAISIR (20000 m³)	40	16	WA0133813	EARL DESCAT	45162891100013	20 000	-0.474477296072477	43.833806024402
hors etage 2022-2023	34672	BRETAGNE-DE-MARSAN	AM	12	SOURCE ET RUISSELLEMENT	16	16	Inutile	EARL DESCAT	45162891100013	20000	-0.47498422012889	43.8334250121324
etage 2022	34679	BRETAGNE-DE-MARSAN	AD	13	Reservoir BRETAGNE BASCONS (300000 m³)	540	171,25	NIF1150028	ASA DE BRETAGNE BASCONS	29400018700012	300 000	-0.451241733449547	43.8451866167224
etage 2022	34680	BASCONS	C	204	NAPPE DU MIOCENE (ARMAGNAC)	100	100,75	117003	ASA DE BRETAGNE BASCONS	29400018700012	181 350	-0.411640129544953	43.8299763092237
hors etage 2022-2023	34684	AURICE	B	279	Ruisseau Fontaine d'Aurice Q1251140	8	8,3	Inutile	BRETHES JOEL GEORGES	41911254500019	10472	-0.590060077567714	43.8118053683487
hors etage 2022-2023	34705	BASCONS	G	40	RUISSEAU DES LONGS	171,25	171,25	Inutile	ASA DE BRETAGNE BASCONS	29400018700012	300000	-0.436740037661348	43.8436900213853
etage 2022	34714	AURICE	E	234	NAPPE ALLUVIALE DES TERRASSES RECENTES	25	5	WA0113769	EARL DE POUYET	79010077000011	9 000	-0.605691560369928	43.781894648748
hors etage 2022-2023	34720	GRENADE-SUR-L'ADOUR	D	163	Ruisseau d'Escales	52	52	Inutile	DAUGREILH MARIE LINE	38150931400013	52000	-0.413625011600131	43.7987668494832
etage 2022	34813	HINX	D	75	Ruisseau BERNIS Q3101070	5	5,12	Inutile	EARL MARVAUX	38007817000012	10 240	-0.932430134617705	43.7168165637952
hors etage 2022-2023	34813	HINX	D	75	Ruisseau BERNIS Q3101070	3	3	Inutile	EARL MARVAUX	38007817000012	3750	-0.932430134617705	43.7168165637952
hors etage 2022-2023	34818	SORT-EN-CHALOSSE	D	7	Ruisseau affluent Luy Q3421050	12	12	Inutile	EARL MARVAUX	38007817000012	24000	-0.894343197948894	43.6819112152712
etage 2022	40PRL 348	BAS-MAUCO	E	145	Riviere LACRAUSTE	10	4,14	WA0123194	SAINT CRICQ PIERRE	38198869000016	5 589	-0.563745520321418	43.8024135385422
etage 2022	34848	YGOS-SAINT-SATURNIN	C	482	NAPPE DU MIO-PLIO-QUATERNAIRE	25	2,5	3811 HORAIRE	EARL L'ECUREUIL	40442251100018	7 838	-0.692506968932934	43.9927916697008
etage 2022	34850	GELoux	AE	32	NAPPE DU MIO-PLIO-QUATERNAIRE	40	30	01WZ134388	SCEA DU TROCADERO	50410606300010	94 050	-0.619342082947149	43.99688313457
etage 2022	34853	BEYLONGUE	D	394	NAPPE DU MIOCENE	40	8,71	WA01131213	EARL GRAND LAURAY	43994960300013	24 214	-0.811920771728361	43.916142087678
etage 2022	34855	CAMPAGNE	ZB	1	NAPPE DU MARSAN	22	8,4	103034	EARL DE LAURENCON	5112738600013	23 352	-0.667311563513519	43.873129286567
hors etage 2022-2023	34860	PHILONDEX	D	69	Ruisseau affluent Rance Q3241080	4,8	4,8	Inutile	EARL DULUCQ LAGARDE	38438679300010	5000	-0.45058489249955	43.562067874162
etage 2022	34861	PHILONDEX	D	85	Reservoir SALLES AVAL (5000 m³)	10	4,8	WA0123062	EARL DULUCQ LAGARDE	38438679300010	5 000	-0.451565792082689	43.5621492980927
etage 2022	34864	SARBAZAN	AP	7	NAPPE DU MIOCENE (ARMAGNAC)	25	8	01WZ16640	EARL PELLEBUSOC	41064756400013	13 200	-0.322693134096346	44.0116976395982
etage 2022	34865	TARTAS	E	451	NAPPE DU MARSAN	45	13,5	WA0113435	TASTET CYRIL	51941654900011	27 675	-0.7689112907945	43.795022560954
etage 2022	34866	GELoux	AE	209	NAPPE DU MIOCENE	30	10	WA01131611	EARL LA GARBAYE	39061515100011	31 350	-0.634598585863174	43.983583157973
etage 2022	34867	GELoux	AH	128	NAPPE DU MIOCENE	60	11,5	WA0113056	EARL LA TOULIERE	48822025200016	36 053	-0.631055369768672	43.9751785141261
etage 2022	34874	AURICE	A	28	NAPPE DU MARSAN	16	3,5	WA01131553	CABANNES JACQUELINE	47954859600010	7 175	-0.622194814406722	43.8227005745152
etage 2022	34876	BENQUET	M	250	NAPPE DU MIOCENE	50	6,82	AE103250	EARL MONDENX	41993996000015	12 276	-0.494262976359674	43.8228236391996
hors etage 2022-2023	34892	BENQUET	N	73	Riviere GADET Q1250500	3	3	Inutile	SCEA LA CHENAIE	41283821100016	10000	-0.502605744672535	43.8353739766869
hors etage 2022-2023	34893	BENQUET	N	43	Riviere PECHECOT Q1250500	4	4	Inutile	SCEA LA CHENAIE	41283821100016	10000	-0.506559446807128	43.8324274004517
hors etage 2022-2023	34895	BENQUET	D	97	Riviere RUISSEAU DE PUNT	12	12	Inutile	SCEA LA CHENAIE	41283821100016	25000	-0.489635752087752	43.815698107932
hors etage 2022-2023	34898	BENQUET	E	327	SOURCE ET RUISSELLEMENT	0,6	0,6	Inutile	EARL DE HOURTEOU	41940826500017	1200	-0.497317489075923	43.7918517342258
etage 2022	34899	BENQUET	E	317	Reservoir YE (1200 m³)	45	0,6	WA0133714	EARL DE HOURTEOU	41940826500017	1 200	-0.497964589309072	43.7920426771004
etage 2022	34905	LOSSE	C	165	NAPPE DU MIOCENE	133	30	Inutile	SCEA DOMAINE DE BARNGUET	41114757200019	108 000	-0.0683178344129737	44.0943300747128
hors etage 2022-2023	34908	BENQUET	C	432	SOURCE ET RUISSELLEMENT	1,2	1,2	Inutile	HERVE JEAN MICHEL	33350680600012	1 500	-0.48001901830834	43.8377367579859
hors etage 2022-2023	34913	BENQUET	C	432	RUISSEAU DES LONGS	421,76	421,76	Inutile	ASA DE BENQUET	29400032800012	525000	-0.519280719244284	43.8071241588178
etage 2022	34914	BAS-MAUCO	B	186	Reservoir LAC DE BENQUET (700000 m³)	1050	421,76	KROHNE-A011159	ASA DE BENQUET	29400032800012	525 000	-0.5344897056252376	43.803060242219
etage 2022	34919	AURICE	B	499	Ruisseau Fontaine d'Aurice Q1251140	7	7	01WZ14038	SCEA DE LATASTE	33178869500012	14 000	-0.590815700421273	43.8134469893852
etage 2022	34922	AURICE	B	303	Riviere Bourg d'Aurice Q1251100	6	6	Inutile	SCEA DE LATASTE	33178869500012	12 000	-0.597713703319837	43.816633593786
etage 2022	34939	SAINT-YAGUEN	D	590	Riviere Midouze	40	9,6	WA0033384	EARL DES CHENES	50475287400017	22 272	-0.721623189506611	43.8798556168336
hors etage 2022-2023	34951	BENQUET	G	27	SOURCE ET RUISSELLEMENT	9	9	Inutile	EARL GOUAILLARD	35219265200019	18000	-0.518813321323217	43.8059772472274
hors etage 2022-2023	34952	BENQUET	M	198	SOURCE ET RUISSELLEMENT	2	2	Inutile	EARL GOUAILLARD	35219265200019	4000	-0.505583334099926	43.8106598645416
hors etage 2022-2023	34953	BENQUET	H	31	SOURCE ET RUISSELLEMENT	10,67	10,67	Inutile	SCEA DE FAOUQUETTE	39008050800043	21333	-0.512126063665982	43.8153088944806
etage 2022	34964	MAURRIN	D	491	NAPPE DU MIOCENE (ARMAGNAC)	80	15,4	04WZ169374	ASA DE MAURRIN	29400066000015	31 570	-0.37389237900709	43.8361591835753
etage 2022	34969	LE VIGNAU	C	86	Riviere Lacau	20	20	ZR3536-1	GAC DU COS	32443110500018	27 000	-0.282325783818432	43.771641493462
hors etage 2022-2023	34971	GRENADE-SUR-L'ADOUR	F	43	SOURCE ET RUISSELLEMENT	0,5	0,5	Inutile	LACOUTURE BERNARD	50457043300012	911	-0.441712982180278	43.8147360372582
hors etage 2022-2023	34973	CAUPENNE	ZD	54	Riviere CALANQUE	9	9	Inutile	EARL MESPLET	51006534500017	15800	-0.763935033866385	43.7063902804192
etage 2022	34974	HAUT-MAUCO	D	770	NAPPE DU MARSAN	35	8,7	01WZ133579	BOUNNEAU JEAN-JACQUES	80881996500019	17 835	-0.559689599097006	43.8428168251223
etage 2022	34984	AURICE	B	525	NAPPE DU MARSAN	3	1,5	WA020A029	LAMAISON BERNARD	41910772000010	3 075	-0.584679662148662	43.8199907877632
etage 2022	34985	SOUPROSSE	O	197	NAPPE ALLUVIALE DES TERRASSES RECENTES	8	8	WA9913267	EARL DE BLATYES	31525490000016	14 400	-0.729201507371484	43.7704481408136
etage 2022	34990	SAINT-GEOURS-DE-MAREM	BL	19	NAPPE DU MIO-PLIO-QUATERNAIRE	55	18,87	WA0113675	EARL GROCC GABARRUS	38386041800011	36 797	-1.2167753126224	43.685902508802
etage 2022	34991	YZOSSE	B	103	NAPPE ALLUVIALE DES TERRASSES RECENTES	25	6,25	01WZ639458	FOURQUET CLAUDE	41911987000014	12 188	-0.519251100920712	43.7103164566379
etage 2022	34996	PONTONX-SUR-L'ADOUR	BV	17	NAPPE DU MIO-PLIO-QUATERNAIRE	60	20,77	15ACH10123	EARL DU MARTINET	53814075700013	62 102	-0.964645459334594	43.7797209464649
etage 2022	34998	SANT-PAUL-LES-DAX	AL	129	NAPPE DU MIO-PLIO-QUATERNAIRE	10	2	WA0103021	PULO DE BONHOMME	78903924500012	6 100	-1.10952086137617	43.7350173563329
etage 2022	35000	LESGOR	B	33	NAPPE DU MIO-PLIO-QUATERNAIRE	135	12	WA021A396	EYRJO JEAN MARIE	3401172000011	35 880	-0.913098305324124	43.864342446292
etage 2022	35004	ESTIGARDE	A	352	NAPPE DU MIO-PLIO-QUATERNAIRE	80	23	01WZ1013376	SCEA LE PIATA	41221401700011	82 800	-0.121715592501989	44.0

Période	Nom du point de prélèvement	Commune du point de prélèvement	Section cadastrale	Numéro cadastral	Nom de ressource	Débit autorisé (m³/h)	Surface irriguée (ha)	N° constructeur	Raison sociale	SIRET	Volume autorisé (m³)	X	Y
hors étiaje 2022-2023	35465	GAUJACQ	ZP	123	SOURCE ET RUISSELLEMENT		13,5	Inutile	MARBAT OLIVIER	33513668500013	15000	-0.760914451121352	43.6464948520956
étiaje 2022	35474	GAMARDE-LES-BAINS	F	231	Ruisseau de LOUYRE affluent Q3410500		6	Inutile	EARL DE BAYLE	39806578900016	8 700	-0.860543061877475	43.7098193946304
hors étiaje 2022-2023	35474	GAMARDE-LES-BAINS	F	231	Ruisseau de LOUYRE affluent Q3410500		14	Inutile	EARL DE BAYLE	39806578900016	14000	-0.860543061877475	43.7098193946304
hors étiaje 2022-2023	35482	AMOU	F	57	SOURCE ET RUISSELLEMENT		36	Inutile	ASL DARRIQUE	34387126500017	36000	-0.726245735101331	43.5868102549244
étiaje 2022	35488	SAINT-GOR	AC	385	NAPPE DU MIOCENE	32	21,6	WA0143440	GAC DE L'AIOUC	78999110600012	57 240	-0.244798555741594	44.0578457168218
étiaje 2022	22356_20	DIUHORT-BACHEN	M	17	NAPPE ALLUVIALE CONVENTION CACG		50	06WLH76760	EARL DE CANTEGRIT	82849361900013	90 000	-0.285481880556813	43.730857511697
hors étiaje 2022-2023	35522	HINX	E	746	SOURCE ET RUISSELLEMENT		16,53	Inutile	CLAVE PATRICE	40511313500025	20000	-0.917136813084452	43.7142195632586
hors étiaje 2022-2023	35525	HINX	E	330	Rivière Ruisseau de Saint-guiron	30	7	Inutile	SCA DE BOURDETTE	39067467900019	15400	-0.902670945548498	43.7071762245293
hors étiaje 2022-2023	35532	HINX	G	167	Rivière Saint-Andre Q3121100		13	Inutile	EARL COUVOIR HAUTE CHALOSSE	37804659300018	15200	-0.95569396783561	43.7035795266503
hors étiaje 2022-2023	35533	SORT-EN-CHALOSSE	B	323	Rivière JOUANDEOU Q3421180		5,95	Inutile	CASTAINGTS GUY	39860572500017	6000	-0.923073547067416	43.6890091083248
hors étiaje 2022-2023	35537	SORT-EN-CHALOSSE	F	384	Rivière JOUANDEOU Q3421180		24	Inutile	SCEA DU GUICHOT	42096137700017	30000	-0.928842916210689	43.6925441653093
hors étiaje 2022-2023	35541	SORT-EN-CHALOSSE	F	341	Ruisseau affluent Luy Q3411180		17,36	Inutile	SCEA DU GUICHOT	42096137700017	33000	-0.921916800885351	43.6947672450564
étiaje 2022	PR40_35	HINX	B	110	Rivière LABORDE Q-0000	30	4,94	WA0123095	EARL DE MOURAS	42002750000016	9 880	-0.962431906273958	43.7141961651343
hors étiaje 2022-2023	35549	SORT-EN-CHALOSSE	B	418	SOURCE ET RUISSELLEMENT		7,5	Inutile	SCEA LEBORDE	48500527600012	8800	-0.918539342677351	43.6873211218446
hors étiaje 2022-2023	35552	HINX	F	456	Rivière JOUANDEOU Q3421180		16,67	Inutile	EARL DE NABARRE	43279086000017	25000	-0.944221675010255	43.6959624471919
étiaje 2022	35553	TETHIEU	E	107	Rivière Adour	30	2,14	A declarer	DEMETRE JEAN MICHEL	33154680400013	3 210	-0.94466531248453	43.7289660061041
étiaje 2022	35554	TETHIEU	D	81	Rivière Adour	30	8,5	ZR1944-1	DEMETRE JEAN MICHEL	33154680400013	12 750	-0.973444415583341	43.7394903989018
hors étiaje 2022-2023	35564	HINX	E	179	SOURCE ET RUISSELLEMENT		7	Inutile	EARL DE PEYRINE	52408708700010	9000	-0.902895734725285	43.7093799405356
hors étiaje 2022-2023	35565	HINX	E	278	SOURCE ET RUISSELLEMENT		10	Inutile	EARL DE PEYRINE	52408708700010	13125	-0.895701506830598	43.7082729543665
hors étiaje 2022-2023	35569	CAUPENNE	ZA	36	Rivière DU MARAIS		1,12	Inutile	BLOY DENIS	41911021800015	1670	-0.757890688786659	43.7089099594065
étiaje 2022	4769_2015	CAUPENNE	ZB	36	Rivière Louts alimentee par CACG/HAGETMAU	25	1,42	wa01131546	EARL DES BALLIONS	80941988000012	2 130	-0.744718603981115	43.6957255381986
hors étiaje 2022-2023	35574	SORT-EN-CHALOSSE	B	338	SOURCE ET RUISSELLEMENT		6,7	Inutile	EARL DE LACAMURE	50273283700013	8000	-0.926632984522612	43.686853239484
étiaje 2022	5033_2019	TOULOUZETTE	C	291	NAPPE ALLUVIALE CONVENTION CACG	30	14	wa0123040	EARL FERME LOUPRET	40022647000016	25 200	-0.672333481781605	43.7624716993365
hors étiaje 2022-2023	35583	HAURIET	E	79	RUISSELLEMENT		13,7	Inutile	LAFITTE BERNADETTE	49117763000010	15000	-0.705443297382332	43.7326444453146
hors étiaje 2022-2023	35585	BRASSEPOUY	WC	36	SOURCE ET RUISSELLEMENT		12,51	Inutile	EARL LA PUCE	51291844200017	27100	-0.68726460587776	43.6333456187138
hors étiaje 2022-2023	35586	BRASSEPOUY	WC	42	RUISSELLEMENT		30	Inutile	SCEA DE TALAUDA	32598550500016	30000	-0.679656854720845	43.6317705145489
hors étiaje 2022-2023	35588	BRASSEPOUY	WA	18	SOURCE ET RUISSELLEMENT		20	Inutile	GAC DES MOULINS	32398223100025	20000	-0.70592013472994	43.6363634612083
étiaje 2022	35604	PRECHACQ-LES-BAINS	B	326	NAPPE ALLUVIALE DES TERRASSES RECENTES	30	0,59	WA0133079	GAC CHAOU DE L'EGLISE	34818449000012	1 239	-0.9131177636387782	43.7697913069738
étiaje 2022	35605	CLERMONT	B	7	Rivière Luys reunis		8,2	Inutile	LARREY DOMINIQUE	34031351900019	9 840	-0.913202872290359	43.656525172715
étiaje 2022	35678	SOUPOUSSE	P	91	NAPPE ALLUVIALE DES TERRASSES RECENTES		7,12	WA01131340	EARL FERME DE CAPUCH	42509831600010	12 816	-0.741151308733073	43.7726012486552
étiaje 2022	20534_20	GAMARDE-LES-BAINS	B	384	Rivière Louts alimentee par CACG/HAGETMAU	25	10,15	WA021A306	EARL LE SANPADIC	79071638500014	15 225	-0.874399346330475	43.7504899869506
étiaje 2022	35682	BAS-MAUCO	C	190	Reservoir GARDELOUP (2000 m³)	36	1,6	01131604	EARL DE BELLEVUE	50387223600016	2 000	-0.54149264684251	43.7892759983593
étiaje 2022	35687	SAINT-JEAN-DE-LIER	A	280	Rivière Adour	40	4,4	01WZG3592	SAINTE PAUL JEAN PIERRE	41911726200016	6 600	-0.894810001624761	43.7813265982445
étiaje 2022	35690	SAINT-JEAN-DE-LIER	A	142	Rivière Adour	30	8,75	WA0113447	EARL DES QUATRE VENTS	45070651000010	13 125	-0.892346271097295	43.7868340509599
étiaje 2022	23234_20	TARTAS	F	311	Rivière MARRAIN dans l'isochrone 90	30	3,8	0365011	DABADIE JEAN PIERRE	42243348200011	6 840	-0.820389962755662	43.789390200543
étiaje 2022	PR40_35	DONZACQ	B	143	Ruisseau affluent Cazeaux Q3411070		7,5	WA143A0115	EARL LAMBERT	42403776000016	10 875	-0.803643687228875	43.6730958243918
hors étiaje 2022-2023	35709	AIRE-SUR-L'ADOUR	AS	47	SOURCE ET RUISSELLEMENT		13,48	Inutile	EARL JULIANNE	39757330400029	18870	-0.242702186506619	43.7226482358419
étiaje 2022	35710	AIRE-SUR-L'ADOUR	AT	223	NAPPE ALLUVIALE DES TERRASSES RECENTES	20	24,27	113349	EARL JULIANNE	39757330400029	43 686	-0.242404894337471	43.7178389078437
étiaje 2022	35713	SARRAZIET	A	76	Reservoir HAOUN (5000 m³)	50	3,5	ZR7587	EARL DU REY DE CONSTANCE	42318407600010	5 000	-0.529059372776144	43.7081794758058
hors étiaje 2022-2023	35714	SARRAZIET	A	97	SOURCE ET RUISSELLEMENT		3,5	Inutile	EARL DU REY DE CONSTANCE	42318407600010	5000	-0.529191727101988	43.705049615206
hors étiaje 2022-2023	35715	SARRAZIET	A	251	RUISSELLEMENT		35	Inutile	EARL DU REY DE CONSTANCE	42318407600010	35000	-0.530711547449475	43.7054416500636
hors étiaje 2022-2023	35723	SAINT-JEAN-DE-LIER	C	175	NAPPE ALLUVIALE DES TERRASSES RECENTES	15	Inutile	EARL DU BARRATS	39485925000018	18500	-0.86899479563412	43.7817873405566	
hors étiaje 2022-2023	35738	MANT	AE	192	RUISSELLEMENT		12,22	Inutile	SCEA BERDUCOU	44324857000014	35000	-0.48986750469159	43.5986561419649
étiaje 2022	35756	SAINT-PERDON	AL	280	NAPPE DU MARSAN	15	3,5	01131273	LAMAISON HUBERT	39233417300011	10 973	-0.589252746008153	43.8842504868525
hors étiaje 2022-2023	35761	PORT-DE-LANNE	AK	29	Rivière Castera Q3531180		2,5	Inutile	EARL MAULON	32260246700027	3000	-1.17193764226784	43.568830568965
étiaje 2022	35773	MAZEROLLES	D	54	NAPPE DU MIOCENE (ARMAGNAC)	100	20	14AE1103410	LABARCHEDE JACQUES	42022930400019	42 000	-0.439221833377251	43.8590508875618
hors étiaje 2022-2023	35774	PEZ	F	53	SOURCE ET RUISSELLEMENT		8	Inutile	EARL BERNOS	41376196600014	12000	-1.21163700682454	43.6141282647171
hors étiaje 2022-2023	35788	TILH	G	88	SOURCE ET RUISSELLEMENT		15	Inutile	LABORDE JEAN	34840881600018	15000	-0.86574252314774	43.5834496006889
hors étiaje 2022-2023	35796	VIELLE-SOUBIRAN	AC	71	Rivière Goutaille		6	Inutile	LABOULIE YVES	42188519500014	12000	-0.165621789469847	44.0744549991943
étiaje 2022	35800	CLERMONT	B	67	Rivière Luys reunis	45	5,29	WA0123053	GAC L'YDEAL	34792533100014	6 348	-0.909323290015568	43.6635084869201
hors étiaje 2022-2023	35812	BERGOUY	C	13	SOURCE ET RUISSELLEMENT		1	Inutile	SCEA DE LA COLLINE	33133907700017	1500	-0.736511368440157	43.6589030937284
hors étiaje 2022-2023	35814	BERGOUY	C	35	SOURCE ET RUISSELLEMENT		7	Inutile	SCEA DE LA COLLINE	33133907700017	10000	-1.17193764226784	43.6597018283534
étiaje 2022	40PR_35	BERGOUY	C	17	Reservoir PEYROUTINE (10000 m³)	30	7	WA0113036	SCEA DE LA COLLINE	33133907700017	10 000	-0.73473538298726	43.6585858406294
hors étiaje 2022-2023	40PR_35	BERGOUY	C	17	Reservoir PEYROUTINE (10000 m³)	30	7	WA0113036	SCEA DE LA COLLINE	33133907700017	10000	-0.73473538298726	43.6585858406294
hors étiaje 2022-2023	35816	BERGOUY	C	7	SOURCE ET RUISSELLEMENT		1,3	WA0013397	EARL CARRERE	40942947500012	1300	-0.736837283216694	43.6626571326652
hors étiaje 2022-2023	35817	BERGOUY	C	176	Rivière ECHOURDES Q3400500	50	1,5	Inutile	EARL DE L'HOSTE	34479696000010	2000	-0.720336177056883	43.6560124453024
hors étiaje 2022-2023	35819	BERGOUY	B	379	SOURCE ET RUISSELLEMENT		6	Inutile	EARL DE L'HOSTE	34479696000010	6000	-0.717108613626543	43.6688421824746
hors étiaje 2022-2023	35820	BERGOUY	B	125	SOURCE ET RUISSELLEMENT		13	Inutile	EARL DE TAUZIA	40917182400017	15000	-0.717457523281393	43.6635605567201
étiaje 2022	35825	LABASTIDE-D'ARMAGNAC	G	270	Ruisseau affluent Blazion Q2131070		24,84	Inutile	GAUBE CATHERINE	49250659700011	37 260	-0.20145718623307	43.9357762924929
hors étiaje 2022-2023	35825	LABASTIDE-D'ARMAGNAC	G	270	Ruisseau affluent Blazion Q2131070		17,3	Inutile	GAUBE CATHERINE	49250659700011	40000	-0.20145718623307	43.9357762924929
hors étiaje 2022-2023	35827	LABASTIDE-D'ARMAGNAC	G	248	RUISSELLEMENT		27	Inutile	EARL DE LAVIGNASSE	44498713500019	40000	-0.204369265059285	43.9399106658094
hors étiaje 2022-2023	35831	LACQUY	F	372	SOURCE ET RUISSELLEMENT		6	Inutile	GOUTAILLE ERIC	43434121000012	9000	-0.30871057723725	43.9588633673064
hors étiaje 2022-2023	35837	LABASTIDE-D'ARMAGNAC	G	198	RUISSELLEMENT		16	Inutile	EARL DE LAVIGNASSE	44498713500019	24000	-0.20490344161252	43.9295067793755
hors étiaje 2022-2023	35838	LABASTIDE-D'ARMAGNAC	F	340	RUISSELLEMENT		7,28	Inutile	EARL DE LAVIGNASSE	44498713500019	10000	-0.201449673214472	43.923261486675
hors étiaje 2022-2023	35842	LABASTIDE-D'ARMAGNAC	H	226	SOURCE ET RUISSELLEMENT		9,93	Inutile	TARBE JEAN MAX	34147686900019	11888	-0.1984182061	

Période	Nom du point de prélèvement	Commune du point de prélèvement	Section cadastrale	Numéro cadastral	Nom de ressource	Débit autorisé (m³/h)	Surface irriguée (ha)	N° constructeur	Raison sociale	SIRET	Volume autorisé (m³)	X	Y
etage 2022	PRL40_36	MONTFORT-EN-CHALOSSE	D	484	Reservoir LAHOUEZ (35000 m³)	35	10	98ALP26831	EARL DE SARRET	3195577300011	15 000	-0.837189750123312	43.6875199864444
hors etage 2022-2023	36297	EUGENIE-LES-BAINS	D	250	Riviere Baziou		8,48	Inutile	SCEA DU TROUCHAT	4116638000018	8450	-0.399724805165054	43.684781263005
etage 2022-2023	36342	SORBETS	D	441	Ruisseau affluent Marcuse Q1341020		9,95	Inutile	SCEA DU TROUCHAT	4116638000018	14926	-0.342056875641287	43.647344617948
etage 2022-2023	36379	CASTEL-SARRAZIN	ZM	14	SOURCE ET RUISSELLEMENT		6	01WZH39862	CESCOSSE JEAN MARIE	44122521600015	6500	-0.786963253600528	43.6235470500467
etage 2022	36381	CASTEL-SARRAZIN	ZM	13	Reservoir MARCADE (6500 m³)	40	6	01WZH39862-1	CESCOSSE JEAN MARIE	44122521600015	6500	-0.790081176503451	43.624154402522
etage 2022	36383	CAZERES-SUR-L'ADOUR	K	69	Reservoir SAUVAGE (37000 m³)	70	28	NR9003635	GAEC DE RAMON	38271655300013	37 000	-0.258046724129671	43.7570436623468
hors etage 2022-2023	36433	HAGETMAU	AT	3	SOURCE ET RUISSELLEMENT		18,4	Inutile	EARL DES QUATRE COLLINES	41831993500015	27600	-0.615781196301037	43.6329334877615
etage 2022	36434	GEAUNE	AC	55	NAPPE DE L'EOCENE	600	314,28	7ME65204	ASA DE BATS-URGONS	29400036900016	534 276	-0.383384481890686	43.6341101743679
hors etage 2022-2023	36465	URGONS			Ruisseau affluent Bas Q1361100		398,24	Inutile	ASA DE BATS-URGONS	29400036900016	677000	-0.448528792141881	43.6485122570291
etage 2022	36466	URGONS	ZB	51	Reservoir LESCHAUBIES (677000 m³)	1000	285,08	79955	ASA DE BATS-URGONS	29400036900016	484 637	-0.448515516713302	43.659775419476
etage 2022	36467	BATS	ZB	51	Reservoir LESCHAUBIES (677000 m³)	350	113,16	083F5020	ASA DE BATS-URGONS	29400036900016	192 363	-0.451925185567461	43.6545964761074
etage 2022	36546	SAINT-SEVER	P	355	NAPPE ALLUVIALE DES TERRASSES RECENTES	113	32,83	18034	CUMA IRRIGATION BAS D'AUGREILH	34033669200017	59 094	-0.627148504197642	43.7637882284415
etage 2022	36562	SAINT-SEVER	A	146	NAPPE ALLUVIALE DES TERRASSES RECENTES		14,07	WA0113098	EARL DE PEYROUAT	35073438000016	25 326	-0.589196450305489	43.7689283582792
etage 2022	36573	SAINT-SEVER	Q	38	NAPPE ALLUVIALE DES TERRASSES RECENTES	237	40,24	18035	CUMA IRRIGATION BAS D'AUGREILH	34033669200017	72 432	-0.608867705474491	43.7623869107507
etage 2022	36587	SAINT-SEVER	P	479	NAPPE ALLUVIALE DES TERRASSES RECENTES	185	49,6	35684	CUMA IRRIGATION BAS D'AUGREILH	34033669200017	89 280	-0.616471454222192	43.7632516028036
etage 2022	36646	SAINT-LOUBOUER	G	176	Riviere Baziou		4,79	Inutile	ASA DES PMS	29400297700014	6 467	-0.382655162601517	43.6720265380252
hors etage 2022-2023	36646	SAINT-LOUBOUER	G	176	Riviere Baziou		70	Inutile	ASA DES PMS	29400297700014	105000	-0.382655162601517	43.6720265380252
etage 2022	36647	SAINT-LOUBOUER	G	179	Reservoir ASA DES PMS SAINT-LOUBOUER 2 (105000 m³)		70	HM-107719	ASA DES PMS	29400297700014	105 000	-0.384111011040971	43.6737239605651
etage 2022	36654	SAINT-LOUBOUER	H	650	Riviere Lescoulis		9,17	Inutile	ASA DES PMS	29400297700014	12 380	-0.400030283816077	43.6697688176245
hors etage 2022-2023	36654	SAINT-LOUBOUER	H	650	Riviere Lescoulis		47,33	Inutile	ASA DES PMS	29400297700014	71000	-0.400030283816077	43.6697688176245
hors etage 2022-2023	36660	SAINT-LOUBOUER	A	839	Riviere Lescou		78	Inutile	ASA DES PMS	29400297700014	125000	-0.425404989392101	43.673858306318
etage 2022	36661	SAINT-LOUBOUER	A	862	Reservoir ASA DES PMS SAINT-LOUBOUER 4 (125000 m³)	190	78	2642510	ASA DES PMS	29400297700014	117 000	-0.42881400172678	43.6753900447954
etage 2022	20135_20	DUHORT-BACHEN	D	547	Riviere Lourden alimentee par CACG/DUHORT BACHEN	850	322,41	7ME6910-61841-P	ASA DE DUHORT-BACHEN	29400045000014	500 000	-0.307872904504824	43.7078257039633
hors etage 2022-2023	36698	LATRILLE	ZB	17	Riviere Brousseau		480	Inutile	ASA DE SAINT-AGNET	29400069000015	650000	-0.285858942112284	43.6110860791993
etage 2022	36699	LATRILLE	ZA	35	Reservoir SAINT-AGNET (650000 m³)	1200	480	98RC-5030	ASA DE SAINT-AGNET	29400069000015	650 000	-0.284606016669166	43.619647048022
hors etage 2022-2023	36729	AIRE-SUR-L'ADOUR	BD	125	SOURCE ET RUISSELLEMENT		87,5	Inutile	ASA DE BEGORRE	29400054200018	140000	-0.292543381250629	43.6659174905509
etage 2022	36731	AIRE-SUR-L'ADOUR	BD	101	Reservoir TROUSSIN (140000 m³)	250	87,5	83259	ASA DE BEGORRE	29400054200018	140 000	-0.290602084500155	43.6676063308774
hors etage 2022-2023	36744	LATRILLE	B	323	Riviere Brousseau		1583,75	Inutile	ASA DE BEGORRE	29400054200018	2400000	-0.280567806138142	43.6278432153315
etage 2022	36745	LATRILLE	B	323	Reservoir CACG/LATRILLE (2400000 m³)		364,73	225289	ASA DE BEGORRE	29400054200018	364 730	-0.282193498620359	43.6426038778164
hors etage 2022-2023	36801	BASTENNES	E	138	SOURCE ET RUISSELLEMENT		4	Inutile	LARRERE BERNARD	32888902700012	4000	-0.760663022618371	43.6607950340176
etage 2022	5847_2019	CAUPENNE	ZA	54	Riviere Louts alimentee par CACG/HAGETMAU	40	15	Inutile	SCEA FERME DE BROUGNON	34515300100010	22 500	-0.751067237411636	43.7109382119645
etage 2022	5069_2019	DUHORT-BACHEN	B	95	NAPPE ALLUVIALE CONVENTION CACG	62	24,21	01WA0123020	EARL DUFAU	38407434000017	43 578	-0.29576158199871	43.7325460424386
hors etage 2022-2023	5069_2019	DUHORT-BACHEN	B	95	NAPPE ALLUVIALE CONVENTION CACG	50		01WA0123020	EARL DUFAU	38407434000017	36378	-0.29576158199871	43.7325460424386
hors etage 2022-2023	36829	DUHORT-BACHEN	A	74	Riviere Buras alimentee par ASA DE PLAINE SAINT JEAN	100		Inutile	EARL DUFAU	38407434000017	40104	-0.320844786605675	43.7391327913738
etage 2022	36842	CAZALIS	B	180	Riviere Cazalis (affit Luy de France)		56,07	Inutile	ASA DE CAZALIS	29400068200012	81 302	-0.646318543830957	43.6265173688673
hors etage 2022-2023	36842	CAZALIS	B	180	Riviere Cazalis (affit Luy de France)		135,33	Inutile	ASA DE CAZALIS	29400068200012	203000	-0.646318543830957	43.6265173688673
etage 2022	36857	EYRES-MONCUBE	A	514	Reservoir EYRES-MONCUBE (140000 m³)	680	93,33	80411	ASA DE EYRES-MONCUBE	29400048400013	140 000	-0.546719911188293	43.7262774881784
hors etage 2022-2023	36857	EYRES-MONCUBE	A	514	Reservoir EYRES-MONCUBE (140000 m³)			80411	ASA DE EYRES-MONCUBE	29400048400013	140000	-0.546719911188293	43.7262774881784
etage 2022	36880	VIELLE-TURSAN	ZI	7	Riviere BASSIE		1,7	Inutile	AF VIELLE TURSAN	29400080800012	2 295	-0.45179883370804	43.6905731445791
etage 2022	36905	RIVIERE-SAAS-ET-GOURBY			Riviere MAGESTE		6,6	Inutile	EARL DU MAAS	53145688700011	12 210	-1.15416005507754	43.6801946814121
hors etage 2022-2023	36905	RIVIERE-SAAS-ET-GOURBY			Riviere MAGESTE		10,4	Inutile	EARL DU MAAS	53145688700011	13000	-1.15416005507754	43.6801946814121
hors etage 2022-2023	36938	DOAZIT			Ruisseau affluent Gouaouge Q3061080		25	Inutile	ASA DE DOAZIT-MAYLIS	29400033600015	30000	-0.673983162937529	43.6910985089732
etage 2022	36940	DOAZIT	A	974	Reservoir ROUMENTON (30000 m³)	35	6	01332130	ASA DE DOAZIT-MAYLIS	29400033600015	7 200	-0.673786859609699	43.6925509161677
hors etage 2022-2023	36941	DOAZIT	F	1116	SOURCE ET RUISSELLEMENT		30	Inutile	ASA DE DOAZIT-MAYLIS	29400033600015	36000	-0.67110662789769	43.6859260307777
hors etage 2022-2023	36944	DOAZIT	F	798	Riviere GOUACHARD		116,67	Inutile	ASA DE DOAZIT-MAYLIS	29400033600015	140000	-0.675183084282913	43.6866035383035
etage 2022	36947	MAYLIS	B	151	Reservoir COUDASSOT (140000 m³)	165	78,6	A declarer	ASA DE DOAZIT-MAYLIS	29400033600015	94 320	-0.680952437083167	43.6836564550177
etage 2022	36953	DOAZIT	F	797	Reservoir COUDICANNE (36000 m³)	175	72,88	WA0153063	ASA DE DOAZIT-MAYLIS	29400033600015	87 456	-0.674436525451503	43.6863089883515
hors etage 2022-2023	36958	MAYLIS			Riviere TUILERIE (aff. Louts)		74,17	Inutile	ASA DE DOAZIT-MAYLIS	29400033600015	89000	-0.705647497294296	43.6840147400235
etage 2022	36960	MAYLIS	B	322	Reservoir TUILERIE DE MAYLIS (89000 m³)	175	87,83	WA0153062	ASA DE DOAZIT-MAYLIS	29400033600015	105 396	-0.709190576481306	43.6819896468965
hors etage 2022-2023	36966	CASTEL-SARRAZIN			Riviere YERE		184	Inutile	ASA CASTEL-SARRAZIN	29400037700019	280000	-0.794965036195369	43.6094492328398
etage 2022	36968	CASTEL-SARRAZIN	ZK	126	Reservoir MIQUEOU (280000 m³)	430	184	Debimetre_6776	ASA CASTEL-SARRAZIN	29400037700019	276 000	-0.798156745578783	43.6124454844748
hors etage 2022-2023	36999	FARGUES	A	102	SOURCE ET RUISSELLEMENT		5	Inutile	SAINTE ORENS JEAN-LUC	52013192100014	5000	-0.469731382740657	43.730786173196
etage 2022	37000	FARGUES	A	173	Reservoir GACHOT 2 (5000 m³)	50	5	WA0123133	SAINTE ORENS JEAN-LUC	52013192100014	5 000	-0.470644461394314	43.7309417026264
hors etage 2022-2023	37007	LABASTIE-D'ARMAGNAC	G	219	RUISSELLEMENT		13	Inutile	GAUBE CATHERINE	49250659700011	15600	-0.20735317711544	43.9337208223079
etage 2022	37012	BATS	ZL	13	Riviere Bas		17	01WZ175151	EARL BAILLERAT	7929226900013	22 950	-0.455792602158025	43.6698838987962
hors etage 2022-2023	37014	ARTHEZ-D'ARMAGNAC	A	202	RUISSELLEMENT		7,71	Inutile	DOMAINE D'OGNOAS	22400001800214	10000	-0.267446274727972	43.8970861007155
hors etage 2022-2023	37063	SAINT-AGNET	ZH	60	SOURCE ET RUISSELLEMENT		12	Inutile	SCEA DU CHAROLET	34092951200028	12000	-0.266942716286965	43.5988596683888
etage 2022	37064	SAINT-AGNET	ZH	60	Reservoir CARRASUS (12000 m³)	65	12	WA0133693	SCEA DU CHAROLET	34092951200028	12 000	-0.266622530460788	43.6001709680105
etage 2022	37070	AMOU	A	556	Ruisseau affluent Luy de Bearn		2,71	Inutile	BERGEE PHILIPPE	38977289800018	3 930	-0.748994100420816	43.5997187381851
hors etage 2022-2023	37070	AMOU	A	556	Ruisseau affluent Luy de Bearn		1,5	Inutile	BERGEE PHILIPPE	38977289800018	1500	-0.748994100420816	43.5997187381851
etage 2022	37071	AMOU	A	134	Reservoir PLACERIN (1500 m³)	45	1,5	WA0133624	BERGEE PHILIPPE	38977289800018	1 500	-0.748521138327121	43.5994423155569
etage 2022	37077	PUJO-LE-PLAN	E	316	Riviere Ludon alimentee PAR SAINT MICHEL ET SAINT GE	65	20	01WZ127011	EARL CABE	51202424100014	30 000	-0.334408395107436	43.860094464004
etage 2022	37081	PERQUIE	B	165	Riviere Gaube (affit Midour)		29,77	Inutile	ASA DU LUDON ET DU GAUBE	29400024500018	44 655	-0.241996406122179	43.8702750005374
hors etage 2022-2023	37081	PERQUIE	B	165	Riviere Gaube (affit Midour)		25	Inutile	ASA DU LUDON ET DU GAUBE	29400024500018	25000	-0.241996406122179	43.

Période	Nom du point de prélèvement	Commune du point de prélèvement	Section cadastrale	Numéro cadastral	Nom de ressource	Débit autorisé (m³/h)	Surface irriguée (ha)	N° constructeur	Raison sociale	SIRET	Volume autorisé (m³)	X	Y
étage 2022	PRL40_376	SAINT-JEAN-DE-LIER	C	536	NAPPE ALLUVIALE DES TERRASSES RECENTES		2,45	WA9913198	SCEA LES MIMOSAS	37915189700012	5 145	-0.872975622362907	43.7770014618837
étage 2022	37646	EUGENIE-LES-BAINS	G	162	Reservoir JEAN-CABE (43000 m³)	35	11,76	WA0113377	EARL SAUBANER	4949468400012	17 012	-0.371700683936753	43.688003878915
hors étage 2022-2023	37648	PARLEBOSQ	F	204	Rivière Saint-Cricq		36,12	Inutile	EARL DU HERS	50327265000014	80000	-0.00340543942420242	43.9297346809261
étage 2022	37649	PARLEBOSQ	G	8	Reservoir DEPART (30000 m³)	120	236,86	A déclarer	EARL DU HERS	50327265000014	482 400	-0.00604069179403599	43.9319812373231
étage 2022	37662	BEYLONGUE	D	252	NAPPE DU MIOCENE (AQUITAINIEN)	205	78,2	01WZ128614	EARL GRAND COURNAOU	75104400900015	217 396	-0.814498009942027	43.905208617719
étage 2022	37680	SAINT-GEIN	ZC	32	Reservoir LE BOUE (45000 m³)	60	6,33	15AEH102487	GAC DE BLAZIA	39493445900014	17 835	-0.304681522656014	43.8207291890476
hors étage 2022-2023	37681	SAINT-GEIN	ZC	32	Rivière ARBOUS		6,33	Inutile	GAC DE BLAZIA	39493445900014	17833	-0.2276397746572	43.8189087377817
hors étage 2022-2023	37704	SOUPROSSE			SOURCE ET RUISSELLEMENT		5,56	Inutile	TASTET CYRIL	51941654900011	10000	-0.716093090776713	43.7845804745272
hors étage 2022-2023	37723	BAHUS-SOUBIRAN	B	252	Ruisseau affluent Bahus Q1221020		38	Inutile	ASA DES PMS	29400297700014	50000	-0.358210665345593	43.6870007370656
étage 2022	37744	BOURDALAT	D	277	Reservoir L'HOSTE (52000 m³)	80	50,28	01WZ150477	EARL BIGNOLLES	41179887900010	67 000	-0.22135502397989	43.8456048181051
étage 2022	37753	BEGAAR	D	401	Rivière RETJONS (Affluent Midouze)	25	4	WA021A276	EARL LE NOY	53329924400012	9 280	-0.82914294988432	43.819102986262
étage 2022	37759	AUDON	A	57	Rivière Midouze	28	6,81	00WZ0038434	MARROCC MICHEL	39377271000017	15 799	-0.829360478943354	43.8007925545933
étage 2022	37770	HINX	E	238	Ruisseau Kehut Q3411110		0,5	Inutile	EARL MARSAN	34479723800013	725	-0.907680000416172	43.7056700823221
hors étage 2022-2023	37770	HINX	E	238	Ruisseau Kehut Q3411110		1	Inutile	EARL MARSAN	34479723800013	1000	-0.907680000416172	43.7056700823221
étage 2022	37771	HINX	E	239	Reservoir MENE AMONT (1000 m³)	50	1	WA0911A097	EARL MARSAN	34479723800013	1 000	-0.907746812706179	43.7057642379957
étage 2022	37772	SORT-EN-CHALOSSE	B	194	Rivière JOUANDEOU Q3421180		3,6	Inutile	EARL MARSAN	34479723800013	5 220	-0.92346336762276	43.6906392808238
hors étage 2022-2023	37772	SORT-EN-CHALOSSE	B	194	Rivière JOUANDEOU Q3421180		2,4	Inutile	EARL MARSAN	34479723800013	4000	-0.92346336762276	43.6906392808238
étage 2022	37787	MONSEGUR	ZN	46	Reservoir PICHOT DE MONSEGUR (2000 m³)	25	1,6	ZR5735	CAPDEVIELLE YANNICK	50218619000018	2 000	-0.550123793196798	43.597432360119
hors étage 2022-2023	37788	MONSEGUR	ZK	97	Ruisseau affluent du Luy Q3241030		1,6	Inutile	CAPDEVIELLE YANNICK	50218619000018	2000	-0.549869997199806	43.597800830281
hors étage 2022-2023	37789	BAHUS-SOUBIRAN			Rivière Bahus		21	Inutile	EARL FRANCILLAS	38357483700019	30000	-0.360274199129014	43.6619806859312
étage 2022	37790	BAHUS-SOUBIRAN	ZB	4C	Reservoir FRANCILLAS (30000 m³)	40	21	WA0123017	EARL FRANCILLAS	38357483700019	30 000	-0.35959205626699	43.66337971507
hors étage 2022-2023	37795	MUGRON	AH	39	Ruisseau de Chai Q3070550		9,6	Inutile	SCEA SOCAM	34508434700011	12000	-0.747973488281704	43.7468853763544
étage 2022	37800	SAINT-JUSTIN	I	477	Reservoir LARTIGASSOT (35000 m³)	50	8	ZJ31792	EARL DE LA DOUZE	49281782000011	14 000	-0.2276397746572	43.973479892393
étage 2022	37805	SAINT-GEOURS-DE-MAREM	BS	27	Rivière bisens		2,8	Inutile	EARL LAUDOUAR	41207663000018	4 270	-0.20604586371005	43.6517210543246
hors étage 2022-2023	37805	SAINT-GEOURS-DE-MAREM	BS	27	Rivière bisens		0,7	Inutile	EARL LAUDOUAR	41207663000018	2000	-0.20604586371005	43.6517210543246
étage 2022	5443_2019	LE FRECHE	H	212	Rivière Midou alimentée par CAGC/CHARROS	22	8,57	wa093a140w102	TENNESON NICOLE	43058138900011	14 400	-0.259233169657433	43.9002859946514
étage 2022	37816	POYARTIN			SOURCE ET RUISSELLEMENT		1,67	02WZ1024756	EARL FERME DE PAILLON	42097148300011	2 422	-0.882491513167627	43.692470342214
hors étage 2022-2023	37816	POYARTIN			SOURCE ET RUISSELLEMENT		3,33	02WZ1024756	EARL FERME DE PAILLON	42097148300011	4000	-0.882491513167627	43.692470342214
étage 2022	37817	POYARTIN	G	509	Reservoir LOLOM (4000 m³)	40	3,33	02WZ1024756	EARL FERME DE PAILLON	42097148300011	4 000	-0.88283273739723	43.6916653174507
hors étage 2022-2023	37818	GAMARDE-LES-BAINS	C	256	SOURCE ET RUISSELLEMENT	30	1,5		SCA DE BOURDETTE	39067467900019	2400	-0.861850446762353	43.7314039257964
étage 2022	37819	GAMARDE-LES-BAINS	C	256	Reservoir PEDUMAS (2400 m³)	25	1,5	WA0113652	SCA DE BOURDETTE	39067467900019	2 400	-0.861850446762353	43.731294487965
hors étage 2022-2023	37820	GAMARDE-LES-BAINS	H	343	SOURCE ET RUISSELLEMENT	45	4,5	Inutile	EARL DE BIRAN	43156534000012	9000	-0.88260523954197	43.7295616157187
étage 2022	37821	GAMARDE-LES-BAINS	H	343	Reservoir PIQUEMIL (9000 m³)	40	4,5	WA0113652	EARL DE BIRAN	43156534000012	9 000	-0.882792302343702	43.7295774635399
hors étage 2022-2023	37822	GAMARDE-LES-BAINS			SOURCE ET RUISSELLEMENT		7,5	Inutile	EARL DE BIRAN	43156534000012	12000	-0.885748912259825	43.7298638179416
étage 2022	37823	GAMARDE-LES-BAINS	H	341	Reservoir LAHARIE (12000 m³)	40	7,5	WA0113652	EARL DE BIRAN	43156534000012	12 000	-0.883397059355698	43.72973606647
étage 2022	37825	PERQUIE	A	196	Rivière COULAUMET Q2140500		6,04	Inutile	TARBE GILLES	40412516300018	9 060	-0.267340834269019	43.8833445196543
hors étage 2022-2023	37825	PERQUIE	A	196	Rivière COULAUMET Q2140500		0,96	Inutile	TARBE GILLES	40412516300018	1200	-0.267340834269019	43.8833445196543
étage 2022	37826	PERQUIE	A	196	Reservoir DESTOUT (1200 m³)	40	0,96	02WZ121352	TARBE GILLES	40412516300018	1 200	-0.267340834269019	43.8831043973539
étage 2022	37828	POMAREZ	ZO	46	SOURCE ET RUISSELLEMENT	4,01	13AE1106934		SCEA SERGE DUCASSE	39819969500014	4 812	-0.815738448233553	43.5983078313165
hors étage 2022-2023	37828	POMAREZ	ZO	46	SOURCE ET RUISSELLEMENT	14,29	13AE1106934		SCEA SERGE DUCASSE	39819969500014	15000	-0.815738448233553	43.5983078313165
étage 2022	37829	POMAREZ	ZO	48	Reservoir AVGUE TRUQUE (15000 m³)	60	14,29	13AC1106934	SCEA SERGE DUCASSE	39819969500014	15 000	-0.815178815994941	43.5975347828552
hors étage 2022-2023	37829	POMAREZ	ZO	48	Reservoir AVGUE TRUQUE (15000 m³)	50	14,29	13AC1106934	SCEA SERGE DUCASSE	39819969500014	15000	-0.815178815994941	43.5975347828552
hors étage 2022-2023	37833	HINX			Ruisseau Kehut Q3411110		1,2	Inutile	BETS JEAN MICHEL	31247466100013	1200	-0.910102315695166	43.7056930509998
hors étage 2022-2023	37834	HINX	D	260	Ruisseau BERNIS Q3101070		1,8	Inutile	BETS JEAN MICHEL	31247466100013	1800	-0.921847655814222	43.709198239577
étage 2022	37836	HINX			SOURCE ET RUISSELLEMENT		8,2	Inutile	LALANNE STEPHANE	43804694800032	16 400	-0.944996316484316	43.7112441178035
hors étage 2022-2023	37836	HINX			SOURCE ET RUISSELLEMENT		1,8	Inutile	LALANNE STEPHANE	43804694800032	1800	-0.944996316484316	43.7112441178035
étage 2022	37837	HINX	C	131	Reservoir PEPINIERE (1200 m³)	25	1,8	01WZG24915	LALANNE STEPHANE	43804694800032	1 800	-0.944047217443089	43.7111298802168
étage 2022	37839	HINX	E	153	SOURCE ET RUISSELLEMENT		1,52	Inutile	LALANNE STEPHANE	43804694800032	3 040	-0.913993697561245	43.715436586586
hors étage 2022-2023	37839	HINX	E	153	SOURCE ET RUISSELLEMENT		0,48	Inutile	LALANNE STEPHANE	43804694800032	500	-0.913993697561245	43.715436586586
étage 2022	37840	HINX	E	153	Reservoir BIRECASTET (500 m³)	25	0,48	01WZG24915	LALANNE STEPHANE	43804694800032	500	-0.91327399683664	43.7152144943028
étage 2022	37843	TETHIEU	A	272	SOURCE ET RUISSELLEMENT		0,6	Inutile	SILLEBAT ALBERT	41497829600013	900	-0.963546899641827	43.7559249698491
hors étage 2022-2023	37843	TETHIEU	A	272	SOURCE ET RUISSELLEMENT		0,4	Inutile	SILLEBAT ALBERT	41497829600013	500	-0.963546899641827	43.7559249698491
étage 2022	37846	VILLENEUVE-DE-MARSAN	B	89	Reservoir BALANDRAU Z (9000 m³)	35	2,5	01WZ141094	BERNADET MICHEL	48118436400018	692	-0.293317918280694	43.9311711557914
étage 2022	37851	RENUMG	H	157	Rivière COUSTON		14	Inutile	DARBO JEAN LOUIS	33172642200016	18 900	-0.90059112741881	43.7485952311685
hors étage 2022-2023	37851	RENUMG	H	157	Rivière COUSTON		9	Inutile	DARBO JEAN LOUIS	33172642200016	9000	-0.90059112741881	43.7485952311685
étage 2022	37852	RENUMG	K	353	Reservoir BIDALAN (9000 m³)	50	9	01WZ167476-1	DARBO JEAN LOUIS	33172642200016	9 000	-0.38989996236567	43.7488974124587
étage 2022	37857	MOMUY	C	195	Reservoir LUBET (10000 m³)	80	4,5	2631196	SCEA DE LUBET	81252449400018	10 000	-0.633265296499541	43.6086294787228
étage 2022	37882	MONTEGUT	B	99	RUISSELLEMENT		1,4	Inutile	SAINT SEVIN TARTAS GUILLAUME	87850614600017	2 093	-0.205797371283079	43.8698271625744
hors étage 2022-2023	37882	MONTEGUT	B	99	RUISSELLEMENT		23,6	Inutile	SAINT SEVIN TARTAS GUILLAUME	87850614600017	41955	-0.205797371283079	43.8698271625744
étage 2022	37916	GAREIN	E	91	NAPPE DU MIOCENE	25	5	01WZH28262	SCEA DE LACROUTS	51027898900015	15 675	-0.628887603040355	44.0352264632463
étage 2022	37917	BROCAS	B	1202	NAPPE DU MIOCENE	50	14	01WZH46136	GARDELS ALAIN	44125638000010	43 890	-0.519388334215188	44.0560117659685
hors étage 2022-2023	37924	SAINT-LON-LES-MINES	AP	107	RUISSELLEMENT		7,83	Inutile	EARL DE LA LANERE	35185428600017	20000	-1.1310440622083	43.6358078656182
étage 2022	37930	LACQUY	A	168	NAPPE DU MIOCENE (ARMAGNAC)	25	14	20001028	BEZIAT JEROME	75061017200017	29 400	-0.29320309279415	43.9676469040449
étage 2022	37939	SAINT-GEOURS-DE-MAREM	AN	28	NAPPE DU MIO-PLIO-QUATERNAIRE	30	4,25	01231485	EARL DES MONTS	41848779900011	12 963	-1.2468733880349	43.6953911151459
étage 2022	37941	SAINT-GEOURS-DE-MAREM	AD	1	NAPPE DU MIO-PLIO-QUATERNAIRE	20	2,25	01231512	EARL DES MONTS	41848779900011	6 863	-1.26610400428	

Période	Nom du point de prélèvement	Commune du point de prélèvement	Section cadastrale	Numéro cadastral	Nom de ressource	Débit autorisé (m³/h)	Surface irriguée (ha)	N° constructeur	Raison sociale	SIRET	Volume autorisé (m³)	X	Y
etiage 2022	38701	LATRILLE	C	249	SOURCE ET RUISSELLEMENT		5,2	Inutile	EARL DE BAQUE	35196948000018	7 020	-0.285131733409992	43.622198391777
hors etiage 2022-2023	38701	LATRILLE	C	249	SOURCE ET RUISSELLEMENT		20,8	Inutile	EARL DE BAQUE	35196948000018	26000	-0.285131733409992	43.622198391777
hors etiage 2022-2023	38730	CAMPAGNE			Riviere Blaye		16,67	Inutile	ASA DE CAMPAGNE	29400065800012	30000	-0.627352479849449	43.8442305099846
hors etiage 2022-2023	38783	HINX	B	184	RUISSELLEMENT		8,43	Inutile	LALANNE DENIS	34036734100013	16000	-0.955848996385467	43.7099624976069
etiage 2022	38788	LACQUY	D	227	Riviere Lacquy		2	Inutile	EARL PHILIPPE TARTAS	48993410900013	3 000	-0.282989397963681	43.9536043188823
hors etiage 2022-2023	38788	LACQUY	D	227	Riviere Lacquy		4	Inutile	EARL PHILIPPE TARTAS	48993410900013	5 000	-0.282989397963681	43.9536043188823
etiage 2022	38789	LACQUY	D	65	Ruisseau TEFLAT Q2131000		1	Inutile	EARL PHILIPPE TARTAS	48993410900013	1 500	-0.271566618133534	43.9621707823688
hors etiage 2022-2023	38789	LACQUY	D	65	Ruisseau TEFLAT Q2131000		36	Inutile	EARL PHILIPPE TARTAS	48993410900013	45000	-0.271566618133534	43.9621707823688
etiage 2022	38794	BENQUET	F	335	NAPPE ALLUVIALE DES TERRASSES RECENTES		45	19	11ACH102678	33959530800018	34 200	-0.513207791625346	43.7870617657407
etiage 2022	38806	TARTAS	C	146	Riviere CONDRETTE		0,67	Inutile	LESPIAUCQ EMILIEENNE	79848165100015	1 554	-0.781560539436388	43.8315486787016
hors etiage 2022-2023	38806	TARTAS	C	146	Riviere CONDRETTE		3,33	Inutile	LESPIAUCQ EMILIEENNE	79848165100015	5 000	-0.781560539436388	43.8315486787016
etiage 2022	5836	SOUPROSSE	M	36	NAPPE ALLUVIALE CONVENTION CAGC		40	1,7	WA023A086	38493973200010	3 060	-0.717265504586409	43.7589694680591
hors etiage 2022-2023	5836	SOUPROSSE	M	36	NAPPE ALLUVIALE CONVENTION CAGC		40	0	WA023A086	38493973200010	4 800	-0.717265504586409	43.7589694680591
etiage 2022	5870	BONNEGARDE	C	168	Riviere Luy de Bearn affluente par CAGC/AYGUELONGU		40	10	WA072A183	41016458600019	15 000	-0.710903137366264	43.5584536077985
hors etiage 2022-2023	38827	SAINT-JUSTIN	I	275	Ruisseau Graot Q2-0290 affluent Douze		13,5	Inutile	SCEA D'AROUILLE	53339803800018	13 500	-0.219743345098281	43.969510899337
etiage 2022	38828	SAINT-JUSTIN	I	275	Ruisseau GRAOT (13500 m³)		25	13,5	932698	53339803800018	13 500	-0.22098398909966	43.9707757941428
hors etiage 2022-2023	38829	LATRILLE	ZC	50	SOURCE ET RUISSELLEMENT		4,5	Inutile	EARL LAGRABETTE	79153188200011	4 500	-0.28249906496047	43.6271364794901
etiage 2022	38830	LATRILLE	ZC	50	Reservoir LAGRABE (4000 m³)		50	4,5	01035240	79153188200011	4 000	-0.282657282916585	43.6268165034652
hors etiage 2022-2023	38834	MONTGAILLARD	G	308	Riviere Techenerat		23	Inutile	EARL DE CAOUBET	41347339800019	34 500	-0.45024869295149	43.756978724857
etiage 2022	38835	MONTGAILLARD	G	303	Reservoir DURIEU (34500 m³)		40	23	WA033A323	41347339800019	34 500	-0.451626537598545	43.7584913447361
hors etiage 2022-2023	38839	SAINT-PERDON	AN	160	SOURCE ET RUISSELLEMENT		3	Inutile	DESQUIBES DOMINIQUE	42040751200011	6 000	-0.57826848133924	43.86653575043
etiage 2022	38846	SAINT-MARTIN-D'ONEY	P	9	Riviere MOULIN DE MELLAN		4,5	Inutile	LESPIAUCQ EMILIEENNE	79848165100015	11 070	-0.688697955103643	43.912753842526
hors etiage 2022-2023	38846	SAINT-MARTIN-D'ONEY	P	9	Riviere MOULIN DE MELLAN		2,5	Inutile	LESPIAUCQ EMILIEENNE	79848165100015	5 000	-0.688697955103643	43.912753842526
etiage 2022	38847	TARTAS	G	798	Ruisseau de Menet affluent Midouze Q2690250		3,18	Inutile	BATS DOMINIQUE	40044945000016	7 378	-0.821885396151611	43.818682059777
hors etiage 2022-2023	38847	TARTAS	G	798	Ruisseau de Menet affluent Midouze Q2690250		4,55	Inutile	BATS DOMINIQUE	40044945000016	9 100	-0.821885396151611	43.818682059777
etiage 2022	38853	LAMOTHE	C	53	Reservoir SAROUTIOU (10000 m³)		40	12	WA0123061	32783269700012	146	-0.657687479125133	43.8049483629935
hors etiage 2022-2023	38855	MOUSCARDES	C	659	Ruisseau affluent Arrigan Grand Q3431140		12	Inutile	ASA DE MOULIOTS	29400062500011	14 400	-0.869054685681161	43.5831514149282
etiage 2022	38855	MOUSCARDES	C	659	Ruisseau affluent Arrigan Grand Q3431140		40	Inutile	ASA DE MOULIOTS	29400062500011	40 000	-0.869054685681161	43.5831514149282
etiage 2022	38856	MOUSCARDES	C	666	Reservoir LOUS PINS HAOUTS (40000 m³)		240	40	WA9610900	29400062500011	40 000	-0.872304121131995	43.5831616899244
hors etiage 2022-2023	38862	LE VIGNAU	D	462	SOURCE ET RUISSELLEMENT		15,2	Inutile	GAC DU COS	32443110500018	20 520	-0.285132573860348	43.768252871284
etiage 2022	38862	LE VIGNAU	D	462	SOURCE ET RUISSELLEMENT		0,8	Inutile	GAC DU COS	32443110500018	1 200	-0.285132573860348	43.768252871284
hors etiage 2022-2023	38866	SAINT-GEIN	B	7	Riviere Ludon		166,66	Inutile	SI AMENAGEMENT LUDON GAUBE	25400194400019	25000	-0.28861150625633	43.8323610978463
etiage 2022	38874	DONZACQ	F	385	Riviere Luy reunis		45	4,41	WA0133009	34381070100015	5 292	-0.814027912293049	43.6484314603395
hors etiage 2022-2023	38875	DONZACQ	F	320	Riviere Luy reunis		45	4,42	WA0133009	34381070100015	5 304	-0.809825919555317	43.6468177290165
etiage 2022	38876	DONZACQ	A	175	SOURCE ET RUISSELLEMENT		7,32	Inutile	EARL DE JOUANDEOU	34381070100015	8 784	-0.817338301464014	43.662818901346
hors etiage 2022-2023	38876	DONZACQ	A	175	SOURCE ET RUISSELLEMENT		10	Inutile	EARL DE JOUANDEOU	34381070100015	10 000	-0.817338301464014	43.662818901346
etiage 2022	38884	MORGANX	A	233	Riviere LA JEUNESSE		7,8	Inutile	LATASTE JEAN PAUL	35349569000011	11 310	-0.558865472409446	43.6084946266672
hors etiage 2022-2023	38884	MORGANX	A	233	Riviere LA JEUNESSE		6	Inutile	LATASTE JEAN PAUL	35349569000011	6 000	-0.558865472409446	43.6084946266672
etiage 2022	38887	SAINT-GEIN	G	213	NAPPE DU MIOECNE (ARMAGNAC)		115	46,38	WA0133220	48974186800017	83 484	-0.31885242499625	43.8323363257846
hors etiage 2022-2023	38890	TARTAS	B	626	NAPPE DU MIOECNE		50	11,4	R1613876	53190982800018	31 692	-0.789123368974142	43.8342501503559
etiage 2022	38895	NASSIET	A	469	Ruisseau de Lapeyre Q3261050		4,33	Inutile	EARL DE LADON	34939906300016	6 279	-0.710302459789193	43.6029484429955
hors etiage 2022-2023	38895	NASSIET	A	469	Ruisseau de Lapeyre Q3261050		16,67	Inutile	EARL DE LADON	34939906300016	25 000	-0.710302459789193	43.6029484429955
etiage 2022	38900	CANDRESSE	C	154	SOURCE ET RUISSELLEMENT		0,68	Inutile	BERDOYES PATRICK	45169733800015	986	-0.957730517728763	43.6927398326585
hors etiage 2022-2023	38900	CANDRESSE	C	154	SOURCE ET RUISSELLEMENT		4,32	Inutile	BERDOYES PATRICK	45169733800015	5 400	-0.957730517728763	43.6927398326585
etiage 2022	38902	CARZEN-PONSON	C	265	SOURCE ET RUISSELLEMENT		6,38	Inutile	EARL DUPOUY	41538119300010	14 802	-0.804894307185096	43.8786856425508
hors etiage 2022-2023	38902	CARZEN-PONSON	C	265	SOURCE ET RUISSELLEMENT		4	Inutile	EARL DUPOUY	41538119300010	4 200	-0.804894307185096	43.8786856425508
etiage 2022	38905	LAGRANGE			Ruisseau de La Picholle Q2261000		3	Inutile	EARL DE PORTETENI	42353407200016	4 500	-0.0846272189506641	43.9744936930845
hors etiage 2022-2023	38905	LAGRANGE			Ruisseau de La Picholle Q2261000		32	Inutile	EARL DE PORTETENI	42353407200016	40 000	-0.0846272189506641	43.9744936930845
etiage 2022	38910	GAMARDE-LES-BAINS	E	61	Ruisseau George Q3411090		1,27	Inutile	BORDELANNE SABINE	35351015900018	1 842	-0.865290452114001	43.7267546087813
hors etiage 2022-2023	38910	GAMARDE-LES-BAINS	E	61	Ruisseau George Q3411090		22,73	Inutile	BORDELANNE SABINE	35351015900018	25 000	-0.865290452114001	43.7267546087813
etiage 2022	38911	GAMARDE-LES-BAINS	D	423	Ruisseau affluent Louts Q3081030		10,55	WA113652	SCA DE BOURDETTE	39067467900019	15 830	-0.858167773707971	43.7280119844259
hors etiage 2022-2023	38922	HAGETMAU	AH	49	SOURCE ET RUISSELLEMENT		1,2	Inutile	LAMORERE JEAN LUC	39366797700010	1 620	-0.56547011042389	43.664675600329
etiage 2022	38922	HAGETMAU	AH	49	SOURCE ET RUISSELLEMENT		4,8	Inutile	LAMORERE JEAN LUC	39366797700010	6 000	-0.56547011042389	43.664675600329
hors etiage 2022-2023	38927	CAZERES-SUR-L'ADOUR	C	154	RUISSELLEMENT		7,5	Inutile	GAC HOURAT	39410322000015	10 000	-0.319286586251245	43.772477456557
etiage 2022	38928	MONSEGUR	ZH	51	SOURCE ET RUISSELLEMENT		11,13	Inutile	EARL ARC EN CIEL	53009691600016	10 376	-0.519288803956931	43.6103788199391
hors etiage 2022-2023	38928	MONSEGUR	ZH	51	SOURCE ET RUISSELLEMENT		7,19	Inutile	EARL ARC EN CIEL	53009691600016	13 857	-0.519288803956931	43.6103788199391
etiage 2022	38929	MONSEGUR	ZH	39	SOURCE ET RUISSELLEMENT		13,2	Inutile	EARL ARC EN CIEL	53009691600016	15 840	-0.518849973568263	43.6115053600536
hors etiage 2022-2023	38929	MONSEGUR	ZH	39	SOURCE ET RUISSELLEMENT		4,8	Inutile	EARL ARC EN CIEL	53009691600016	6 000	-0.518849973568263	43.6115053600536
etiage 2022	38930	MONTAUT	A	59	SOURCE ET RUISSELLEMENT		1,33	Inutile	EARL LAMARQUE	34182236900011	2 000	-0.665215916059848	43.7442356020259
hors etiage 2022-2023	38931	TOULOUZETTE	ZA	10	SOURCE ET RUISSELLEMENT		12,67	Inutile	EARL LAMARQUE	34182236900011	19 000	-0.63510499936861	43.7479306455284
etiage 2022	38934	SAINT-GEIN	C	79	NAPPE DU MIOECNE (ARMAGNAC)		225	112,88	15AE1102530	40194818700018	203 184	-0.27824502740449	43.83504069534
hors etiage 2022-2023	38934	SAINT-GEIN	C	79	NAPPE DU MIOECNE (ARMAGNAC)		225	112,88	15AE1102530	40194818700018	28 220	-0.27824502740449	43.83504069534
etiage 2022	38941	CARZEN-PONSON	B	621	NAPPE DU MIO-PLIO-QUATERNAIRE		30	8,71	G161 HORAIRE 30	3940002000013	24 214	-0.813416127465489	43.8586388083718
hors etiage 2022-2023	38958	MONTGAILLARD	G	286	SOURCE ET RUISSELLEMENT		3,8	Inutile	EARL DE L'ESQUIRO	44941653600018	5 130	-0.454454033100432	43.7592168204868
etiage 2022	38958	MONTGAILLARD	G	286	SOURCE ET RUISSELLEMENT		3,2	Inutile	EARL DE L'ESQUIRO	44941653600018	4 000	-0.454454033100432	43.7592168204868
hors etiage 2022-2023	38959	MONTGAILLARD	G	246	SOURCE ET RUISSELLEMENT		4,4	Inutile	EARL DE L'ESQUIRO	44941653600018	5 940	-0.458278486960547	43.7615363697802
etiage 2022	38959	MONTGAILLARD	G	246									

Période	Nom du point de prélèvement	Commune du point de prélèvement	Section cadastrale	Numéro cadastral	Nom de ressource	Débit autorisé (m³/h)	Surface irriguée (ha)	N° constructeur	Raison sociale	SIRET	Volume autorisé (m³)	X	Y
etage 2022	39353	VILLENEUVE-DE-MARSAN	D	175	Reservoir GARBAY (5000 m³)	15	5	ZR00032	MARCON PATRICK	42937186700012	5 000	-0.298695113678354	43.897389089231
etage 2022	39398	BOURDALAT	D	195	NAPPE DU MIOCENE (HELVIETIEN)	45	28,33	12ACH102221	EARL BERNICOT	43138674700015	50 994	-0.225877648752527	43.8357080513119
etage 2022	39417	PONTONX-SUR-L'ADOUR	BN	26	NAPPE ALLUVIALE DES TERRASSES RECENTES	20	0,7	WA13502201	LABEYRIE ELISABETH	37911064600021	2 590	-0.938926288245764	43.7852764107012
etage 2022	39418	PONTONX-SUR-L'ADOUR	AL	42	NAPPE ALLUVIALE DES TERRASSES RECENTES	10	1	WA13502207	LABEYRIE ELISABETH	37911064600021	3 600	-0.9407746646549743	43.7862907365942
etage 2022	39426	SAINT-MARTIN-D'ONEY	R	506	NAPPE DU MIO-PLIO-QUATERNAIRE	40	20	WA0133217	POUSSADE JEAN PAUL	41115146700015	62 700	-0.684674522176773	43.9254262095712
etage 2022	39433	LE LEUY	A	49	NAPPE DU MARSAN	15	8,92	0113407	BIBES THIERRY	39485129900013	18 286	-0.669372272015451	43.8220321877589
etage 2022	39448	GARRASSE	C	77	NAPPE DU MIO-PLIO-QUATERNAIRE	35	8	01131321	SCEA DU GRAND TURCQ	80896734300019	22 240	-0.931979717457199	44.022928815181
etage 2022	39451	PONTONX-SUR-L'ADOUR	AT	13	NAPPE DU MIO-PLIO-QUATERNAIRE	110	23,7	01WZ140005	EARL DE BROUSTES	34121149800017	70 863	-0.921130517621311	43.8235351488973
etage 2022	39469	LESGOR	C	24	NAPPE DU MIO-PLIO-QUATERNAIRE	15	2	WA010318	PUYO JEAN MARIE	34011772000011	5 980	-0.89013768157146	43.8618527174473
etage 2022	39482	CAUNA	A	100	NAPPE DU MARSAN	30	13	00WZG35365	SCEA DES TOUILLAS	37801265200012	26 650	-0.623478035867557	43.8013440995484
etage 2022	39503	CAMPAGNE	AR	67	NAPPE DU MARSAN	20	7,5	19123061	CAZEAUX HERVE	42125146300012	20 850	-0.629042067296151	43.8511650013201
etage 2022	39504	TARTAS	D	141	NAPPE DU MIOCENE (HELVIETIEN)	50	20	12AE1107074	DUPOUY PHILIPPE	48060004800015	55 600	-0.758533136727824	43.8327235591117
etage 2022	39505	BEYLONGUE	B	88	NAPPE DU MIOCENE	110	42	WA0013394	LABARRIERE BENOIT	40432470900017	116 760	-0.81252084868295	43.9440568043654
etage 2022	39511	SAINT-PAUL-LES-DAX	AP	35	NAPPE DU MIO-PLIO-QUATERNAIRE	44	18	14022047	EARL CLOUERS	44823666100014	54 900	-1.12957807433475	43.7485084802012
etage 2022	39512	LAMOTHE	C	39	NAPPE DU MARSAN	30	6,2	WA041A139	EARL LA LEBE	44335538300011	11 160	-0.656056766946847	43.8093812786448
etage 2022	39513	SAINT-PAUL-LES-DAX	BL	160	NAPPE DU MIOCENE (HELVIETIEN)	11	AB	21075	EARL CHANTALAUDE	82395926700019	36 300	-1.02522087802995	43.7484942644673
etage 2022	39514	LE LEUY	C	6	NAPPE DU MARSAN	35	8	WA0211039	SCEA DE COUTEROT	51084562100018	16 400	-0.648432153294761	43.8282935506945
etage 2022	39518	CASTANDET	ZO	151	NAPPE DE L'ARMAGNAC	80	25	WA041A640	EARL DE LASSALLE	48185534400018	45 000	-0.351789041097725	43.8186196250185
etage 2022	39572	LAURET	B	412	Reservoir MOUJOUAN (15000 m³)	30	12,02	ZR5667	FERRAND HERVE	38439523200018	15 000	-0.319390913926967	43.5563531952599
hors etage 2022-2023	39601	CLERMONT	B	7	SOURCE ET RUISSELLEMENT	0,4	Inutile		LARREY DOMINIQUE	34031351900019	400	-0.913504096472003	43.6562003168178
etage 2022	39604	VILLENEUVE-DE-MARSAN	B	431	Ruisseau de Pitoc Q21550500	10	Inutile		EARL DE BALOUS	35290882600014	15 000	-0.294168098517919	43.9244846050321
hors etage 2022-2023	39604	VILLENEUVE-DE-MARSAN	B	431	Ruisseau de Pitoc Q21550500	10	Inutile		EARL DE BALOUS	35290882600014	13000	-0.294168098517919	43.9244846050321
etage 2022	39611	SAINT-ETIENNE-D'ORTHE	C	635	Riviere Adour	7,52	Inutile		PEYRES ISABELLE	42262644000016	13 912	-1.19377072880363	43.5783460278451
hors etage 2022-2023	39611	SAINT-ETIENNE-D'ORTHE	C	635	Riviere Adour	1,2	Inutile		PEYRES ISABELLE	42262644000016	1500	-1.19377072880363	43.5783460278451
etage 2022	20927_20	GOUTS	B	86	NAPPE ALLUVIALE CONVENTION CAGC	13	5	01131296	NBS EVELYNE	80974418800016	9 000	-0.783199212614444	43.7746709087855
etage 2022	39619	SAINT-PERDON	AO	2	Riviere lagrange	1,18	Inutile		HEALTH REGINE	41763324500010	2 738	-0.581449893129061	43.8584994033512
hors etage 2022-2023	39619	SAINT-PERDON	AO	2	Riviere lagrange	1,92	Inutile		HEALTH REGINE	41763324500010	2400	-0.581449893129061	43.8584994033512
hors etage 2022-2023	39626	NARROSSE	AE	120	SOURCE ET RUISSELLEMENT	0,5	Inutile		MERIC FLORIAN	79092825300018	360	-1.02193380797781	43.7009750127118
etage 2022	39636	AMOU	B	113	SOURCE ET RUISSELLEMENT	14	Inutile		EARL DE LADON	34939906300016	20 300	-0.741151906028559	43.6062316264506
hors etage 2022-2023	39636	AMOU	B	113	SOURCE ET RUISSELLEMENT	20	Inutile		EARL DE LADON	34939906300016	20000	-0.741151906028559	43.6062316264506
etage 2022	39638	LABASTIDE-D'ARMAGNAC	H	43	SOURCE ET RUISSELLEMENT	2	Inutile		TARRIDE JEAN CLAUDE	41464437700015	3 000	-0.18647515752167	43.9571466353654
hors etage 2022-2023	39638	LABASTIDE-D'ARMAGNAC	H	43	SOURCE ET RUISSELLEMENT	10	Inutile		TARRIDE JEAN CLAUDE	41464437700015	15000	-0.18647515752167	43.9571466353654
hors etage 2022-2023	39640	MAURRIN	A	228	RUISSELLEMENT	25	Inutile		EARL COUSTERE	48102023800012	25000	-0.345298678242966	43.75445652708
etage 2022	39645	EUGENIE-LES-BAINS	G	130	SOURCE ET RUISSELLEMENT	35	0,8	Inutile	EARL SAUBANERE	49499468400012	1 080	-0.374303376958167	43.6835305218482
etage 2022	39649	AURICE	A	154	Riviere HERTE	10,9	Inutile		GAC JEANSARTHE	38754745800019	21 800	-0.615500731339494	43.8081986539237
hors etage 2022-2023	39649	AURICE	A	154	Riviere HERTE	4,6	Inutile		GAC JEANSARTHE	38754745800019	8000	-0.615500731339494	43.8081986539237
etage 2022	39650	HINX	B	52	Ruisseau de Lapourtalotte Q3101050	1,65	Inutile		EARL DE MOURAS	42002750000016	2 475	-0.957073626549591	43.7169860084825
hors etage 2022-2023	39650	HINX	B	52	Ruisseau de Lapourtalotte Q3101050	1,5	Inutile		EARL DE MOURAS	42002750000016	1500	-0.957073626549591	43.7169860084825
etage 2022	39651	POMAREZ	D	205	Riviere Larrigand	3	Inutile		EARL DU BIELLE	42145577500013	3 600	-0.827597221330409	43.616577989818
hors etage 2022-2023	39651	POMAREZ	D	205	Riviere Larrigand	3	Inutile		EARL DU BIELLE	42145577500013	3000	-0.827597221330409	43.616577989818
etage 2022	39654	MUGRON	E	328	SOURCE ET RUISSELLEMENT	3,8	Inutile		SCEA DE SALLEBIELE	39980283400016	5 700	-0.735798432924573	43.735813515806
hors etage 2022-2023	39654	MUGRON	E	328	SOURCE ET RUISSELLEMENT	20	Inutile		SCEA DE SALLEBIELE	39980283400016	20000	-0.735798432924573	43.735813515806
etage 2022	39655	LE FRECHE	A	134	Riviere Lacquy	6,17	Inutile		DUPORTE CLAUDE	32647176000016	9 255	-0.268680469133562	43.9366177552536
hors etage 2022-2023	39655	LE FRECHE	A	134	Riviere Lacquy	18,83	Inutile		DUPORTE CLAUDE	32647176000016	31172	-0.268680469133562	43.9366177552536
etage 2022	39658	LACQUY	D	97	Riviere Lacquy	5	Inutile		SARL SOTRALAC	35408612600019	7 500	-0.270295817128729	43.9564440785043
hors etage 2022-2023	39658	LACQUY	D	97	Riviere Lacquy	30	Inutile		SARL SOTRALAC	35408612600019	30000	-0.270295817128729	43.9564440785043
etage 2022	39664	GAMARDE-LES-BAINS	G	151	Riviere Pelette	5,52	R1803208		EARL DE BORDENAVE	38197760200014	7 176	-0.95284047680859	43.7277335489546
hors etage 2022-2023	39664	GAMARDE-LES-BAINS	G	151	Riviere Pelette	9,5	R1803208		EARL LEBENNE	38197760200014	9500	-0.885990111687933	43.7277335489546
etage 2022	39670	CAUPENNE	C	335	SOURCE ET RUISSELLEMENT	0,38	Inutile		CASTAGNOS ALAIN	39378798100017	494	-0.731987290681901	43.6772909625378
hors etage 2022-2023	39670	CAUPENNE	C	335	SOURCE ET RUISSELLEMENT	1,2	Inutile		CASTAGNOS ALAIN	39378798100017	1200	-0.731987290681901	43.6772909625378
etage 2022	39677	BOSTENS			Riviere Neuf Fontaines	1,58	Inutile		SCEA DOMAINE DE CLAVERIE	53852376200010	3 555	-0.380952041056891	43.9752890362344
hors etage 2022-2023	39677	BOSTENS			Riviere Neuf Fontaines	31,42	Inutile		SCEA DOMAINE DE CLAVERIE	53852376200010	40000	-0.380952041056891	43.9752890362344
etage 2022	39678	HABAS	D	38	Ruisseau affluent Arrigan Q3431080	1	Inutile		EARL DE BORDENAVE	41084041700019	1 200	-0.95284047680859	43.5670041838374
hors etage 2022-2023	39678	HABAS	D	38	Ruisseau affluent Arrigan Q3431080	2	Inutile		EARL DE BORDENAVE	41084041700019	11000	-0.95284047680859	43.5670041838374
etage 2022	39682	LE LEUY	A	45	Riviere BOUCHAT	19,79	Inutile		BIBES THIERRY	39485129900013	39 580	-0.667026818640575	43.8227777740302
hors etage 2022-2023	39682	LE LEUY	A	45	Riviere BOUCHAT	5,74	Inutile		BIBES THIERRY	39485129900013	9000	-0.667026818640575	43.8227777740302
etage 2022	39683	SAINT-CRICQ-VILLENEUVE	C	337	Riviere PEDELAS 02-0250	5	Inutile		GAC DES MONDINES	34366220100015	10 000	-0.354378286248945	43.9033661776651
hors etage 2022-2023	39683	SAINT-CRICQ-VILLENEUVE	C	337	Riviere PEDELAS 02-0250	1	Inutile		GAC DES MONDINES	34366220100015	2100	-0.354378286248945	43.9033661776651
etage 2022	39686	HINX	E	324	Reservoir PEYRINES (40000 m³)	25	7	WA021A260	SCA DE BOURDETTE	39067467900019	15 400	-0.901905268268645	43.704609247973
etage 2022	39688	SAINT-LOUBOUER	C	428	Reservoir PINTRE (50000 m³)	120	7,7	04WZ157300	CRUZIT LIONEL	8339088100019	12 000	-0.42396092537189	43.684466029067
hors etage 2022-2023	39691	PARLEBOSQ	G	458	Riviere Saint-Cricq	112,86	Inutile		EARL DU HERS	50327265000014	25000	-0.012445237988888	43.9243425910907
hors etage 2022-2023	39694	MIMBASTE	H	1053	SOURCE ET RUISSELLEMENT	0,86	Inutile		SCEA CAMP DE LA VIGNE	53400511100016	1375	-0.988584850828887	43.6535334157563
etage 2022	39695	HABAS	C	961	Reservoir SINTOT (8000 m³)	30	5	WA0113772	EARL DE L'OSSAU	42201605000010	6 211	-0.938307347021302	43.5730887442318
hors etage 2022-2023	39695	HABAS	C	961	Reservoir SINTOT (8000 m³)	30	5	WA0113772	EARL DE L'OSSAU	42201605000010	300	-0.938307347021302	43.5730887442318
etage 2022	39699	HINX	C	111	Riviere MOULIOT	13,62	Inutile		SCEA DU HOUSSAT	34158478700012	25 197	-0.96147343338542	43.7032122966673
hors etage 2022-2023	39699	HINX	C	111	Riviere MOULIOT	4,38	Inutile		SCEA DU HOUSSAT	34158478700012	7000	-0.96147343338542	43

Période	Nom du point de prélèvement	Commune du point de prélèvement	Section cadastrale	Numéro cadastral	Nom de ressource	Débit autorisé (m³/h)	Surface irriguée (ha)	N° constructeur	Raison sociale	SIRET	Volume autorisé (m³)	X	Y
etage 2022	40306	SAINT-ETIENNE-D'ORTHE	ZH	10	Reservoir LOUSTALOT	40	1	WA103A336	EARL LOUSTALOT	53826693300018	1 400	-1.18364769120661	43.5775429414756
etage 2022	40308	SAINT-CRICQ-VILLENEUVE	C	342	NAPPE DU MIOCENE (AQUITANIE)	90	36	99WZP52751	GAC DES MONDINES	34366220100015	75 600	-0.359474648896707	43.902739696778
etage 2022	20076_20	POYANNE	A	4	Riviere Adour alimentee par CACG entre AIRE / AUDON	81	32	E06Z18494828	EARL LEBASSE	43133534800014	57 600	-0.80895538982045	43.7765194272276
etage 2022	40320	TARTAS	D	138	NAPPE DU MIOCENE (HELVIETIEN)	30	19,12	07WZ466688	DUPOUY PHILIPPE	48060048000015	53 154	-0.758907532874893	43.8334313856997
etage 2022	20014_20	SERRES-GASTON	B	5	Riviere Gabas alimentee par CACG/GARDERES/COUDURE	35	13	21133267	EARL DE PECROUTS	47752526160013	24 462	-0.522870843256174	43.6804578299675
etage 2022	20007_20	SAMADET	ZL	11	Riviere Gabas alimentee par CACG/GARDERES/COUDURE	38	15	WA173A0118	EARL DE L'ARROY	48931431000017	27 000	-0.493543233481804	43.6550049613088
etage 2022	20081_20	LACAJUNTE	A	29	Riviere Gabas alimentee par CACG/GARDERES/COUDURE	17	6,7	WA101A133	SCEA DUPOUY	33425649200011	12 060	-0.416776326513116	43.6011472758435
etage 2022	20110_20	PIMBO	A	39	Riviere Gabas alimentee par CACG/GARDERES/COUDURE	8	2,8	06WZG69436	EARL LABADIE	41183215700019	5 040	-0.393227100183655	43.5742601682114
hors etage 2022-2023	40369	HEUGAS	B	468	RUISSELLEMENT		1,65	Inutile	LAFARGUE DENIS	48192305000027	1650	-1.0880964113609	43.6498618865842
etage 2022	40370	HEUGAS	B	468	Reservoir JOURNADE	40	1,65	E05Z2625191	LAFARGUE DENIS	48192305000027	1650	-1.08873348394938	43.6501577694183
etage 2022	20012_20	PIMBO	A	22	Riviere Gabas alimentee par CACG/GARDERES/COUDURE	38	15	IRT4-024872	LABAT CEDRIC	42050423500011	27 000	-0.396885411667582	43.5793646150561
etage 2022	40382	SAINT-PERDON	AC	286	NAPPE DU MARSAN	60	15,56	A declarer	EARL DU PIGNADA	34959759100016	48 781	-0.601369093846972	44.8897023337017
etage 2022	40383	SAINT-PIERRE-DU-MONT	AD	254	NAPPE DU MIOCENE (HELVIETIEN)	40	11,4	A declarer	SCEA FONTAINE DE BURTE	41166453500019	35 739	-0.5504928507346	43.746456221312
etage 2022	40384	MEILHAN	YA	27	NAPPE DU MARSAN	80	26	WA061A051	EARL LE JOURDAN	35047939000014	72 280	-0.697571552529734	43.8389346491077
etage 2022	40385	MEILHAN	YB	18	NAPPE DU MARSAN	45	16,11	WA062A131	EARL LE JOURDAN	35047939000014	44 786	-0.697103685686344	43.8430991295036
etage 2022	40386	SAINT-PERDON	AD	74	NAPPE DU MARSAN	16	8	07WZG08485	LAINBOIS ANDRE	34364900000019	25 080	-0.615792706524331	43.8861127720819
etage 2022	40387	GEOUX	AE	454	NAPPE DU MIO-PLIO-QUATERNAIRE	30	9	A declarer	EARL L'ECUREUIL	40442251100018	28 215	-0.644465259172281	43.9876524440742
etage 2022	40394	MEILHAN	YB	15	NAPPE DU MARSAN	120	35,5	A declarer	EARL DE SAUBIERES	39532529300011	98 690	-0.68436363553772	43.843493474782
hors etage 2022-2023	40394	MEILHAN	YB	15	NAPPE DU MARSAN	110	A	A declarer	EARL DE SAUBIERES	39532529300011	13200	-0.68436363553772	43.843493474782
etage 2022	40395	SOUPOUSSE	D	188	NAPPE DU MIOCENE (HELVIETIEN)	45	15	21800899	LIURO PIERRETTE	48060002000010	30 750	-0.707911072331661	43.8031335730447
hors etage 2022-2023	40397	SAINT-GEIN	G	243	Riviere BARBES ET LASPEYRIERES	12	Inutile	Inutile	SCEA LOUBERY	48938594800018	12000	-0.319166101534758	43.8398701664511
etage 2022	40405	BORDERES-ET-LAMENSANS	A	342	NAPPE ALLUVIALE DES TERRASSES RECENTES	90	51	K6045619000	SOLEAL	35246829200037	91 800	-0.39319249741051	43.7748654081053
hors etage 2022-2023	40405	BORDERES-ET-LAMENSANS	A	342	NAPPE ALLUVIALE DES TERRASSES RECENTES	90	K6045619000	SOLEAL	SOLEAL	35246829200037	5000	-0.39319249741051	43.7748654081053
etage 2022	20044_20	SERRES-GASTON	E	232	Riviere Gabas alimentee par CACG/GARDERES/COUDURE	24	9,5	01wzi35549	EARL LE BOURDIOU	43536009400013	17 100	-0.50200020321273	43.6599747322888
hors etage 2022-2023	40417	GAUJACQ	ZP	125	Ruisseau Larrisaou Q3400500		25,83	Inutile	ASA DES TROIS LACS	29400044300019	31000	-0.764769955751299	43.6392584169528
etage 2022	PRL40_40	SAINT-JEAN-DE-MARSACQ	B	517	NAPPE ALLUVIALE DES TERRASSES RECENTES	60	14	WPIR50	SECHEUR VINCENT	43756345500025	27 300	-1.25435772192148	43.6314981680411
etage 2022	40448	SOUPOUSSE	K	53	NAPPE DU MARSAN	50	9,11	08ACH020128	EARL TRASSOULT	39306595800018	18 676	-0.687954782577953	43.7847487092272
etage 2022	40455	LENCOUACQ	E	1002	NAPPE DU MIOCENE (HELVIETIEN)	50	12,5	08WZD07546	EARL DE LIBON	37929713800016	45 000	-0.412172021661016	44.0928433125417
etage 2022	40461	SAINT-GEOURS-DE-MAREM	BZ	101	NAPPE DU MIO-PLIO-QUATERNAIRE	30	17	NR01231682	CAZAUX YANNICK	52882357800018	33 150	-1.23369345867234	43.6772160955065
etage 2022	40462	HAUT-MAUCO	AH	22	NAPPE DU MARSAN	50	13,21	WA0013137-1	MAAS SEEDS	42300055300010	27 081	-0.540979207180304	43.830188728053
etage 2022	40470	LAMOTHE	D	228	NAPPE DU MARSAN	30	5,81	A declarer	EARL DE LA MIDOUZE	39963276900010	11 911	-0.637112994101735	43.8017545165127
etage 2022	40478	AUDOUR	B	262	NAPPE DU MARSAN	20	2,7	A declarer	BRETHES JOEL GEORGES	41911254500019	5 535	-0.589347147067498	43.8116982356982
etage 2022	40479	LESGOR	A	156	NAPPE DU MIO-PLIO-QUATERNAIRE	47	7,1	R1800789	TASTET ERIC	35350995300017	21 229	-0.936624837473965	43.8688749174663
hors etage 2022-2023	40479	LESGOR	A	156	NAPPE DU MIO-PLIO-QUATERNAIRE	47	7,1	R1800789	TASTET ERIC	35350995300017	3000	-0.936624837473965	43.8688749174663
etage 2022	40494	BEYLONGUE	A	250	NAPPE DU MIO-PLIO-QUATERNAIRE	93	11,25	01332458	EARL BOUHEYRE	51008925000019	31 275	-0.866291567461292	43.9366788902878
etage 2022	40492	PORT-DE-LANNE	AE	47	NAPPE ALLUVIALE DES TERRASSES RECENTES	10	1	A declarer	SAINT CRISTAU PHILIPPE	39182413300014	1 600	-1.1805332820414	43.5721848270536
etage 2022	40501	SAINT-YAGUEN	F	113	NAPPE DU MIO-PLIO-QUATERNAIRE	30	5,65	WA01131735	EARL DOUS AOUCHETS	41076817000012	15 707	-0.759176169126998	43.888190554272
etage 2022	40505	MONSEGUR	ZH	51	NAPPE DU BEARN SUD LANDES	60	20	1646002219	EARL ARC EN CIEL	53009691600016	28 600	-0.51949358084596	43.610358714086
etage 2022	40520	GOUTS	C	285	NAPPE ALLUVIALE DES TERRASSES ANCIENNES	30	6,36	51390	BRANGER MARIE ANTOINETTE MAYLIS	00000000000079	13 038	-0.787556387102756	43.785289785177
etage 2022	40539	CAUNA	F	82	NAPPE ALLUVIALE DES TERRASSES ANCIENNES	80	44,5	02WZ136143	EARL DE LA TOUR CARREE	48240761000019	80 100	-0.661974672435903	43.7708966117739
etage 2022	23232_20	CAUNA	F	185	NAPPE ALLUVIALE CONVENTION CAGC	13,5	wa0123628		EARL DE LA TOUR CARREE	48240761000019	24 300	-0.667572466006995	43.7686812898837
etage 2022	40541	SAINT-JEAN-DE-LIER	A	108	NAPPE ALLUVIALE DES TERRASSES RECENTES	15	4	WA01131260	EARL L'ADOUR	38111295200019	8 400	-0.8771054416555	43.798854095776
etage 2022	40568	VILLENEUVE-DE-MARSAN	I	306	NAPPE DE L'ARMAGNAC	45	9,19	Inutile	DUPART ALAIN	33155942700017	16 542	-0.320428152284108	43.9136008293863
etage 2022	40576	PORT-DE-LANNE	ZB	93	NAPPE DU BEARN SUD LANDES	25	10,5	WA052A189	COMES FRANCOIS	39522077500013	20 475	-1.17231031767211	43.5728842673015
etage 2022	40578	CAUPENNE	ZD	44	NAPPE DE L'OIGOCENE (BEARN)	30	10	A declarer	EARL DE LORTHE	33969273300019	13 000	-0.761983319694282	43.7106287471455
etage 2022	40579	BAIGTS	A	63	NAPPE DE L'EOCENE (BEARN)	40	15	A declarer	EARL DE LORTHE	33969273300019	21 450	-0.808741929909827	43.6994837509743
etage 2022	40580	LACHOSSE	B	295	NAPPE DE L'EOCENE (BEARN)	50	20	A declarer	EARL DE LORTHE	33969273300019	30 000	-0.788920465228145	43.709526019672
hors etage 2022-2023	40584	BETBEZER-D'ARMAGNAC	A	198	Riviere Douze	150	0	A declarer	ASA DE BETBEZER LABASTIDE	29400027800019	100000	-0.181201480686667	43.9746749039837
etage 2022	40608	BEGAAR	C	511	NAPPE DU MIOCENE (AQUITANIE)	30	7,26	WA08A006	EARL MIGNON BROU	50332729800017	20 183	-0.83310786749239	43.7462987830574
etage 2022	40610	HAUT-MAUCO	D	246	NAPPE DU MARSAN	50	22	WA073A134	LAFARGUE JEAN CHRISTOPHE	41911164600016	45 100	-0.54072653312029	43.8379889591595
etage 2022	40612	HINX	B	252	NAPPE DU MIOCENE (AQUITANIE)	60	16,17	01WZH028762	LALANNE DENIS	34036734100013	27 489	-0.951343496148588	43.7103199796253
hors etage 2022-2023	40646	LACRABE	A	540	Ruisseau affluent Lacrabe Q3251030		2	Inutile	SCEA LES ACTINIDIAS	42658286000014	9400	-0.588956030313148	43.6113818420245
etage 2022	40647	LACRABE	A	45	Reservoir L'ARMAGNAC (6 000 m³)	40	2	2006	SCEA LES ACTINIDIAS	42658286000014	4 400	-0.589557958444309	43.6108170239586
etage 2022	40649	BENQUET	H	174	Reservoir LAPOQUE (150000 m³)	120	13,82	08C049755	EARL DU PAS DU HOUR	44298892900018	50 000	-0.530641495401726	43.8083195338678
etage 2022	40659	LOSSE	E	355	NAPPE DU MIOCENE (HELVIETIEN)	90	23,45	1746000034	SCEA DOMAINE D'ESCAGNAN	32476675000014	84 420	-0.0262327652576458	44.042394108384
hors etage 2022-2023	40659	LOSSE	E	355	NAPPE DU MIOCENE (HELVIETIEN)	90	23,45	1746000034	SCEA DOMAINE D'ESCAGNAN	32476675000014	25000	-0.0262327652576458	44.042394108384
etage 2022	40661	ONARD	C	685	NAPPE DU MIOCENE (HELVIETIEN)	35	15,27	WA0113427	EARL DE FRANCES	38748482700010	27 486	-0.843951895750858	43.7840616322662
etage 2022	40665	SAINT-JEAN-DE-MARSACQ	B	539	NAPPE ALLUVIALE DES TERRASSES RECENTES	15	3,55	A declarer	SECHEUR VINCENT	43756345500025	6 923	-1.2442277279672	43.6303898501877
etage 2022	40682	TARTAS	G	188	NAPPE ALLUVIALE DES TERRASSES ANCIENNES	60	12	WA0023157	SCEA LAGRABE	50198792900012	33 360	-0.798838042705501	43.8130192488162
hors etage 2022-2023	40700	BAHUS-SOUBIRAN	C	179	RUISSELLEMENT	40	8	Inutile	EARL PHILIPPE BONNEL	48932161200017	8000	-0.316805100317589	43.6800691975279
etage 2022	40702	BAHUS-SOUBIRAN	C	185	Reservoir PEMAU	50	8	A declarer	EARL PHILIPPE BONNEL	48932161200017	8 000	-0.316906437905352	43.6808636906757
hors etage 2022-2023	40702	BAHUS-SOUBIRAN	C	185	Reservoir PEMAU	40	A	A declarer	EARL PHILIPPE BONNEL	48932161200017	8000	-0.316906437905352	43.6808636906757
hors etage 2022-2023	40705	GAMARDE-LES-BAINS	A	91	SOURCE ET RUISSELLEMENT	6	Inutile	Inutile	SAINTE GERMAIN FRANCINE	81860296300014	6000	-0.881816868509972	43.7434866593932
etage 2022	40706	GAMARDE-LES-BAINS	A	90	Reservoir Rivier LEMEYOUS	35							

Période	Nom du point de prélèvement	Commune du point de prélèvement	Section cadastrale	Numéro cadastral	Nom de ressource	Débit autorisé (m³/h)	Surface irriguée (ha)	N° constructeur	Raison sociale	SIRET	Volume autorisé (m³)	X	Y
hors étage 2022-2023	41395	MAYLIS	A	548	SOURCE ET RUISSELLEMENT		1	Inutile	CROUTS ALAIN ERIC	35322144300016	500	-0.688612581677328	43.7003994961465
étage 2022	41396	MAYLIS	A	1005	Reservoir TROGUEN (500 m³)	30	1	WA021A425	CROUTS ALAIN ERIC	35322144300016	500	-0.688609662093813	43.7005121960941
étage 2022	41409	PORT-DE-LANNE	AP	164	Riviere Adour	60	1	WA103A284	LEGLISE HERVE	42023087200012	2000	-1.20486898306732	43.5547693309726
hors étage 2022-2023	41409	PORT-DE-LANNE	AP	164	Riviere Adour	60	0	WA103A284	LEGLISE HERVE	42023087200012	3600	-1.20486898306732	43.5547693309726
étage 2022	41410	SAINT-GEOURS-DE-MAREM	BR	84	Riviere BEZINCAM	20	1,2	WA111A084	LUBET PATRICE	48825937500027	1830	-1.198058481537	43.65514971365
étage 2022	23480_20	BASTENNES	ZH	33	Riviere Luy de Bearn alimentee par CACG/AYGUELONGU	50	25	12ACH102278	EARL DES ARAGONITES	40086526700019	37 500	-0.790366144136001	43.6429401520415
étage 2022	41423	NARROSSE	AK	34	Reservoir LACROUZADE (120 m³)	5	0,8	01WZH68476	SCEA BOUYRIE ET FILS	51809232500019	120	-1.10105265571768	43.707355391439
étage 2022	41441	LESGOR	C	506	Riviere JEANMIN	30	2,5	WA100A074	LABAT ANDRE	00000000000019	6 375	-0.896968333967867	43.8527428684118
étage 2022	23449_20	VICQ-D'AURIBAT	A	3	Riviere Adour alimentee par CACG entre AIRE / AUDON	18	7	WA103A238	EARL DE BERDOT	52115730500017	12 600	-0.85348045989734	43.7973776991061
étage 2022	41453	PUJO-LE-PLAN	H	166	Riviere Ludon alimentee PAR SAINT MICHEL ET SAINT GE	60	41,65	04WAJ22620	GAC DE LUBATAS	3435403600016	62 475	-0.3244474878398	43.8523641761204
hors étage 2022-2023	41469	POUILLLON	AN	272	RUISSELLEMENT		2,56	Inutile	LAHET BAPTISTE	50751981700013	2 500	-0.981243021712258	43.5927200853673
étage 2022	41470	POUILLLON	AN	268	Reservoir COURROUYES (2500 m³)	20	2,56	A declarer	LAHET BAPTISTE	50751981700013	2 500	-0.980756380183947	43.592319957229
étage 2022	41474	POMAREZ	J	24	Reservoir LAMEIGNON (3000 m³)	50	3	A declarer	EARL DE LAMEIGNON	34771292900012	3 000	-0.819456097864304	43.6151170135096
étage 2022	41479	BRETAGNE-DE-MARSAN	AD	44	NAPPE DU MIOCENE (HELVETIEN)	75	21	01WZH14859	EARL DE MILLAQUE	53030489800014	43 050	-0.446918774922818	43.8515611827182
étage 2022	41490	ESTIGARDE	C	384	NAPPE DU MIO-PLIO-QUATERNAIRE	40	5,98	HORAIRE 40	EARL BRETRES	34901555200012	21 528	-0.103309505849638	44.0223496396246
étage 2022	41498	TARTAS	F	459	NAPPE DU MIOCENE (HELVETIEN)	30	4	WA0113030	CAZEUX THIERRY	42519636700014	7 200	-0.793254738551143	43.7916005755905
étage 2022	41517	LALUQUE	A	273	NAPPE DU MIO-PLIO-QUATERNAIRE	30	11,7	19ACH000133	SCEA LAOUCAZE	4008648000010	34 983	-0.82484830170239	43.8593837955164
étage 2022	41522	SAINT-CRICQ-CHALOSSE	E	81	NAPPE DE L'Eocene (BEARN)	49	41,27	A declarer	EARL DES ARAGONITES	40086526700019	53 651	-0.660307111430653	43.6577535498624
étage 2022	41527	VILLENAVE	D	133	NAPPE DU MIOCENE (HELVETIEN)	40	13	E01Z1676626	EARL CABIRO JEAN-MARIE	42316800400012	36 140	-0.801480108546275	43.9654983030225
étage 2022	30034_20	AIRE-SUR-L'ADOUR	BW	50	NAPPE ALLUVIALE CONVENTION CACG	38	15	17ACH501819	LACERE FLORENCE	50532288300016	27 000	-0.261709724134515	43.723239228269
hors étage 2022-2023	41537	BEYLONGUE	C	358	NAPPE DU MIOCENE	5	0	WA06064507	EARL GRAND LAURAY	43994960300013	2 500	-0.780230321074566	43.9216410129607
étage 2022	41560	GOUTS	D	380	NAPPE ALLUVIALE DES TERRASSES ANCIENNES	150	23,63	1131543	EARL DE MESPLES	51012839000018	48 442	-0.771646710044627	43.7797743491972
étage 2022	5115_2019	AIRE-SUR-L'ADOUR	AX	46	NAPPE ALLUVIALE CONVENTION CACG	40	15	WA01330341	POMIES DAVID	43455323600010	27 000	-0.242370272303513	43.6933349693301
étage 2022	41571	HERM	D	216	NAPPE DU MIO-PLIO-QUATERNAIRE	15	2	1236488-15	GUIBOUT THOMAS	51321949300022	6 100	-1.10820090327143	43.7815267795808
hors étage 2022-2023	41571	HERM	D	216	NAPPE DU MIO-PLIO-QUATERNAIRE	15	0	1236488-15	GUIBOUT THOMAS	51321949300022	1000	-1.10820090327143	43.7815267795808
étage 2022	23708_20	GOUTS	B	56	NAPPE ALLUVIALE CONVENTION CACG	20	7	Inutile	EARL DE THOMAS	38748482700010	12 600	-0.783271676323327	43.7769494118065
étage 2022	40PRL_41	ORIST	A	222	Riviere Lastres	6	99	WZM73869	LABASTE PATRICK	35026631800012	9 150	-1.16625817247562	43.6433200481487
hors étage 2022-2023	41589	SAINT-AUBIN	ZB	37	Riviere Gouaougue Q3060500	3	Inutile	Inutile	EARL LE MOULIN DE POYALLER	43139453500014	3 000	-0.73842950832988	43.7188998070066
étage 2022	41590	SAINT-AUBIN	ZB	39	Reservoir MOULIN DE POYALLER	13	3	WA110A058	EARL LE MOULIN DE POYALLER	43139453500014	3 000	-0.738599665302879	43.7187678195528
hors étage 2022-2023	41606	GAUJACQ	ZE	81	SOURCE ET RUISSELLEMENT	4,8	Inutile	Inutile	LANNELONGUE DOMINIQUE	31742007300023	6000	-0.726823880301123	43.6401072907513
étage 2022	41608	MISSON	A	269	Reservoir CAMPOT (4000 m³)	40	1,71	WA0113982	SCEA LACAOU	50305573300011	4 000	-0.94436768621179	43.608885826673
hors étage 2022-2023	41612	SAINT-LON-LES-MINES	AB	484	Reservoir MATELOT (3125 m³)	10	14	C105244	BLANC MAURICE	00000000000046	500	-1.1326245384622	43.6153937543387
étage 2022	41623	CREON-D'ARMAGNAC	A	619	NAPPE DU MIOCENE (AQUITANIAN)	30	18,75	A declarer	SCEA LE PIATA	41221401700011	36 563	-0.091632629390433	44.007958235998
hors étage 2022-2023	41627	GAUJACQ	ZE	81	SOURCE ET RUISSELLEMENT	3,2	Inutile	Inutile	LANNELONGUE DOMINIQUE	31742007300023	4000	-0.725843736189735	43.638433909401
étage 2022	41628	GAUJACQ	ZE	81	Reservoir LE BARBE 2 (4000 m³)	40	3,2	WA113A113	LANNELONGUE DOMINIQUE	31742007300023	4 000	-0.726888621021442	43.6381638653354
étage 2022	PRL40_41	RETIONS	K	415	NAPPE DU MIO-PLIO-QUATERNAIRE	60	16,9	6806 HORAIRE 40	EARL JOUANILLON	79147039600015	60 840	-0.288004714027263	44.1515974995269
hors étage 2022-2023	41641	ORIST	C	1034	Riviere Lespontes	60	0	A declarer	EARL DU MAAS	5345688700011	6000	-1.18836031240631	43.6466374836767
hors étage 2022-2023	41644	SAINT-LON-LES-MINES	AN	203	SOURCE ET RUISSELLEMENT	0,7	Inutile	Inutile	POYDENOT MICHEL	79024774600015	4447	-0.72943499868746	43.6218523321797
étage 2022	41645	SAINT-LON-LES-MINES	AN	203	Reservoir LAGOUARDE (4000 m³)	30	0,7	15ACH105428	POYDENOT MICHEL	79024774600015	1 647	-1.13452550510377	43.6225745209698
hors étage 2022-2023	41651	MOUSCARDES	ZD	96	SOURCE ET RUISSELLEMENT	1,75	Inutile	Inutile	EARL DE LAUGA	4995556300018	1 750	-0.879972531456819	43.598062483314
étage 2022	41652	MOUSCARDES	ZD	96	Reservoir LASCOURAYES (1750 m³)	40	1,75	A declarer	EARL DE LAUGA	4995556300018	1 750	-0.880244051996815	43.5911748473243
étage 2022	41657	SAINT-PERDON	AD	127	NAPPE DU MARSAN	61	10	01WZ15678	LAMAISON HUBERT	3923417300011	31 350	-0.606739247131773	43.886137673689
étage 2022	41659	VILLENEUVE-DE-MARSAN	B	130	Reservoir PEHOURCAT (118000 m³)	50	18	A declarer	EARL DEYTS	80969360900012	32 400	-0.295367913918245	43.9285692285198
étage 2022	41663	LARRIVIERE-SAINT-SAVIN	B	817	Reservoir GOUAILLARD (15000 m³)	40	12	01231643	SCEA DE GOUAILLARD	33355524100012	15 000	-0.43793238361725	43.7493365688118
hors étage 2022-2023	41664	LARRIVIERE-SAINT-SAVIN	B	817	Riviere Techener	12	Inutile	Inutile	SCEA DE GOUAILLARD	33355524100012	15000	-0.437948625992688	43.7485524409282
étage 2022	20285_20	AIRE-SUR-L'ADOUR	BR	85	Riviere Adour alimentee par CACG entre AIRE / AUDON	25	10	ZR5151	EARL DE BALOUS	35290882600014	18 000	-0.27869869138153	43.7188325881793
hors étage 2022-2023	41670	LE VIGNAU	D	307	Riviere Lacau	27	Inutile	Inutile	EARL DU PETIT LAMOULE	39448713600019	48 600	-0.293501421974175	43.763019232285
étage 2022	41671	LE VIGNAU	D	307	Reservoir LAMOULE (54000 m³)	70	27	A declarer	EARL DU PETIT LAMOULE	39448713600019	48 600	-0.294824488112431	43.7636508844314
étage 2022	41672	MIMBASTE	B	123	NAPPE ALLUVIALE DES TERRASSES ANCIENNES	6	0,9	1074232-11	SARL LE GRAND CASTAINGT	52183571000018	1 800	-0.953758324284195	43.6575585722564
hors étage 2022-2023	41672	MIMBASTE	B	123	NAPPE ALLUVIALE DES TERRASSES ANCIENNES	6	0	1074232-11	SARL LE GRAND CASTAINGT	52183571000018	2000	-0.953758324284195	43.6575585722564
étage 2022	41695	EUGENIE-LES-BAINS	E	75	Reservoir ASA DES PMS BAHSU SOUBIRAN - PECOSTE (60	35	15	4439589	EARL DOMAINE DE SAUBANERE	52999496400011	18 750	-0.361341150884369	43.6883000008727
étage 2022	41701	HERRE	A	314	NAPPE DU MIO-PLIO-QUATERNAIRE	80	38,5	12AC104479	EARL DU CASTAGNET	44522256500019	75 075	-0.0626273319274078	44.0137716848045
étage 2022	41709	CAUPENNE	E	388	Reservoir POULOUJAUOT (6000 m³)	30	1,12	IR80-985804	BLOY DENIS	41911021800015	1 670	-0.754274544679022	43.6668406812998
étage 2022	41710	BASCOS	F	365	NAPPE DU MIOCENE (HELVETIEN)	20	6	13ACK105243	EARL LACOUTURE	34470131300019	10 800	-0.447530818388807	43.8219518563088
étage 2022	41714	TARTAS	E	334	NAPPE DU MIOCENE (HELVETIEN)	40	11,8	WA0013358	EARL DU PRIOU	45306341400016	24 190	-0.781621535840328	43.7944465998987
étage 2022	41715	UCHACO-ET-PARENTIS	AD	312	NAPPE DU MIOCENE (AQUITANIAN)	35	8	2180088	EARL LOUS CASSES	41096472000016	25 080	-0.585072466882622	43.9457150005404
étage 2022	41719	MAZEROLLES	A	334	NAPPE DU MIOCENE (HELVETIEN)	60	17,6	01WZ008189	EARL DU PIGNADA	34959759100016	36 960	-0.40598117442952	43.8824226775321
étage 2022	41727	GOURBERA	D	28	NAPPE DU MIO-PLIO-QUATERNAIRE	115	8,21	A declarer	SCEA DE LA LANDE	33503857600013	25 041	-1.07821395787186	43.802811122019
étage 2022	41732	GOUSSE	B	384	NAPPE ALLUVIALE DES TERRASSES RECENTES	20	5	WA112A0204	SCEA LES MIMOSAS	37915189700012	10 500	-0.890004714468862	43.7779710831118
étage 2022	41734	GOURBERA	D	248	NAPPE DU MIO-PLIO-QUATERNAIRE	15	1,33	WA0113668	DUBOIS LAURENT	42930613700010	4 057	-1.07002160485549	43.801527170736
étage 2022	41746	BENQUET	AK	83	NAPPE DU MARSAN	101	38,74	WA0123132	EARL JEAN BAYLET	50391562100018	79 417	-0.522884283972326	43.8271322883214
étage 2022	41761	PUJO-LE-PLAN	D	448	NAPPE DU MIOCENE (HELVETIEN)	45	28	07WZ152936	EARL DE BLANCHE ROSE	44254890500011	58 800	-0.314285019023165	43.8586901946419
étage 2022	41785	BRASSEMPLOY	WI	45	Reservoir SORBETTE (18000 m³)	50	3,02	WA122A0100	EARL CARRERE	40942497500012	3 020	-0.701926966376633	43.625567244925
hors étage 2022-2023	41785	BRASSEMPLOY	WI	45	Reservoir SORBETTE (18000 m³)	50	0						

Période	Nom du point de prélèvement	Commune du point de prélèvement	Section cadastrale	Numéro cadastral	Nom de ressource	Débit autorisé (m³/h)	Surface irriguée (ha)	N° constructeur	Raison sociale	SIRET	Volume autorisé (m³)	X	Y
etage 2022	PRL40_42	SAINT-AVIT	AC	384	NAPPE DU MIO-PLIO-QUATERNAIRE	100	31	4551 HORAIRE 100	SCEA PLANTE	41306949300018	97 185	-0.501716079409659	43.9375686250644
etage 2022	42700	BENQUET	A	550	NAPPE DU MARSAN	23	9,24	60-0922003-003	SCEA DE SAINT-JACQUES	51073032800018	18 942	-0.521333008361979	43.8464270094398
etage 2022	42704	MONTFORT-EN-CHALOSSE	D	484	Riviere Cazeaux	35	13,33	A declarer	EARL DE SARRAT	3195577300011	15 996	-0.83730121729214	43.6875160525323
etage 2022	42711	AURICE	A	37	NAPPE DU MARSAN	30	10	15089310	GARDESSE VINCENT	42878692500019	20 500	-0.614564285925689	43.8229178379471
etage 2022	42712	HAUT-MAUCO	B	381	NAPPE DU MARSAN	30	21	WA172A022	GAC CHALOSSE TURSAN	80931096400014	43 050	-0.607799181508903	43.825853553685
etage 2022	42713	SAINT-GEOURS-DE-MAREM	BX	10	NAPPE DU MIO-PLIO-QUATERNAIRE	20	1,5	A declarer	EARL BARBET	80102389600013	2 925	-1.23846322812969	43.6676811860105
etage 2022	23009_20	LATRILLE			Riviere Brousseau alimentee par CACG/LATRILLE	25	10	R1206916	SCEA DAUGAT	38429371800019	18 000	-0.281954331447232	43.6438043539957
etage 2022	42764	SAINT-JUSTIN	M	285	NAPPE DU MIOCENE (ARMAGNAC)	14	16,41	WA121A0210	DARROUY JEAN LUC	42023183900010	36 102	-0.166175249932969	44.0037763936755
etage 2022	42770	SAINT-JUSTIN			NAPPE DU MIOCENE (ARMAGNAC)	11	2,32	ARAD-2740437	DARROUY DAVID	45179600700016	5 104	-0.16789401163858	44.0040152207045
etage 2022	29684_20	LARRIVIERE-SAINT-SAVIN			Riviere Adour alimentee par CACG entre AIRE / AUDON	25	6,5	06WLH076758	SCEA LAGUE	48020597000019	11 700	-0.420843739674659	43.7679025464773
etage 2022	20335_20	POYANNE			Riviere Adour alimentee par CACG entre AIRE / AUDON	30	12	WA161A0060	MONCOT NATHALIE	38903903300011	21 600	-0.800021074418557	43.776184215359
etage 2022	42797	ORIST	C	160	Riviere Adour	30	3,51	1646002597	EARL LAPEYRE	49396317700024	5 353	-1.20744487152585	43.6415343792254
hors etage 2022-2023	42803	LAHOSSE	A	237	RUISSELLEMENT		15,19	Inutile	GAC DE MENAOUDE	51880036200015	25000	-0.80816801109095	43.719079078344
hors etage 2022-2023	42804	NOUSSE			Ruisseau de PEDELABIGNE	40	17	14049281	GAC DE MENAOUDE	51880036200015	28000	-0.812827836458655	43.7206689197487
etage 2022	42805	LAHOSSE			Réservoir LACABANNE (53000m³)	100	32,19	WA162A0148	GAC DE MENAOUDE	51880036200015	53 000	-0.808653821709246	43.719873704801
hors etage 2022-2023	42807	BOURDALAT	A	391	RUISSELLEMENT		7,14	Inutile	SCEA LES TROIS SITES	44294437700013	15262	-0.200245239281553	43.8384493309955
etage 2022	42808	BOURDALAT	A	396	Réservoir MAISONNEUVE (15262 m³)	60	7,14	A declarer	SCEA LES TROIS SITES	44294437700013	15 262	-0.19785904247107	43.8380420032269
etage 2022	42814	MUGRON			Réservoir MAILLOC 1 (20000 m³)	30	4,8	WA0103249	MENAUAT GILBERT	38071016000017	6 784	-0.747638313431782	43.7378927835933
etage 2022	42839	CAUPENNE	D	22	Ruisseau affluent Louts Q3051030	3	2,79	E12KD077501	FARTHOUAT ISABELLE	44369263700012	4 185	-0.737088116844894	43.6673959279755
etage 2022	42849	RION-DES-LANDES	E	323	NAPPE DU MIO-PLIO-QUATERNAIRE	10	1,17	813847_14	SAWICKY MURIEL	81923343800012	3 253	-0.88907240543675	43.9032250997708
hors etage 2022-2023	42849	RION-DES-LANDES	E	323	NAPPE DU MIO-PLIO-QUATERNAIRE	10	1,17	813847_14	SAWICKY MURIEL	81923343800012	1000	-0.88907240543675	43.9032250997708
hors etage 2022-2023	42853	BOURDALAT			Ruisseau affluent Charros Q210100		13,35	Inutile	SCEA LES TROIS SITES	44294437700013	16250	-0.212205601878183	43.8532330948584
etage 2022	30227_20	SAINT-JUSTIN			Riviere Douze alimentee par CACG (TAILLURET)	22	8,57	67054P	DARROUY JEAN LUC	42023183900010	14 400	-0.22607758477287	43.9912794646618
etage 2022	20203_20	AIRE-SUR-L'ADOUR			Riviere Brousseau alimentee par CACG/LATRILLE	10	4	En cours	EARL HERRAN	54008645100015	7 200	-0.283916745425463	43.6663585799375
etage 2022	30314_20	AIRE-SUR-L'ADOUR			Réservoir CACG/BROUSSEAU (1700000m³)	20	8	WA163A0257	SCEA DE CARASSUS	79451480200014	14 400	-0.282766567763173	43.6714005650306
etage 2022	42874	PEY	C	145	RUISSELLEMENT		1,65	A declarer	ALZURRIA JOSE-LUIS	80120592300015	3 053	-1.19402474334794	43.6220138611604
hors etage 2022-2023	42876	LABASTIDE-D'ARMAGNAC			RUISSELLEMENT		4,36	Inutile	EARL DE LAVIGNASSE	44498713500019	6000	-0.199823965614398	43.924106134522
etage 2022	42921	CAMPAGNE	AN	97	NAPPE DU MARSAN	90	24,99	16ACG103331	DATCHARRY JEAN REMI	75098210000018	69 472	-0.616263543882679	43.8580621752779
etage 2022	42933	MONSEGUR	ZK	97	NAPPE A DETERMINER	20	3,7	14049298	CAPDEVIELLE YANNICK	50218619000018	5 291	-0.549485180489089	43.5972819871766
etage 2022	42938	GARROSSE	C	551	NAPPE DU MIO-PLIO-QUATERNAIRE	20	6	WA162A0297	SCEA DU GRAND TURCQ	80896734300019	16 680	-0.92215036132322	44.0149375444144
etage 2022	42944	GOURBERA	D	207	NAPPE DU MIO-PLIO-QUATERNAIRE	15	3,1	01131733	ROUSSEAU JULIE	82857330300017	9 455	-1.06729085944384	43.7939249198416
hors etage 2022-2023	42944	GOURBERA	D	207	NAPPE DU MIO-PLIO-QUATERNAIRE			01131733	ROUSSEAU JULIE	82857330300017	350	-1.06729085944384	43.7939249198416
etage 2022	42992	SAINT-SEVER			NAPPE ALLUVIALE CONVENTION CACG	10	4	WA102A188	PLUM EXPORT	43458158300011	7 200	-0.58455049810247	43.768432829575
hors etage 2022-2023	42992	SAINT-SEVER			NAPPE ALLUVIALE CONVENTION CACG	10	4	WA102A188	PLUM EXPORT	43458158300011	7200	-0.58455049810247	43.768432829575
etage 2022	43005	SAINT-SEVER	C	46	NAPPE DU MIOCENE (AQUITANIEN)	15	28	R1608489	SCEA VALLEE DE L'ADOUR	32845715500013	47 600	-0.488118408897121	43.7957452496514
etage 2022	43021	AURICE	D	221	NAPPE ALLUVIALE DES TERRASSES ANCIENNES	36	18,23	WA0123051	EARL DE PEYROUAT	35073438000016	32 814	-0.590028104170938	43.7769045721035
etage 2022	30400_20	GOUTS	A	163	Riviere Adour alimentee par CACG entre AIRE / AUDON	69	27,35	WA141A0196	SCEA DE LOUSTAUNAU	81029270600019	49 230	-0.79922029273122	43.7789150006095
hors etage 2022-2023	30400_20	GOUTS	A	163	Riviere Adour alimentee par CACG entre AIRE / AUDON	23		WA141A0196	SCEA DE LOUSTAUNAU	81029270600019	4200	-0.79922029273122	43.7789150006095
etage 2022	5081_2019	DUHORT-BACHEN	M	3	NAPPE ALLUVIALE CONVENTION CACG	74	29	9078370-00	LABORDE ROBERT	38060967700014	52 200	-0.291552415938327	43.7357805892281
hors etage 2022-2023	5081_2019	DUHORT-BACHEN	M	3	NAPPE ALLUVIALE CONVENTION CACG	62		9078370-00	LABORDE ROBERT	38060967700014	44100	-0.291552415938327	43.7357805892281
etage 2022	43088	OUSSE-SUZAN	A	75	NAPPE DU MIO-PLIO-QUATERNAIRE	5	0,8	A declarer	DEDOURGE FLORIAN	80995318500018	2 224	-0.768521071299572	43.9652887989926
etage 2022	100_2019	LAREE	150		Riviere Douze alimentee par CACG (SAINT-JEAN)	43	20	10AE1100270	EARL SOPHIL	41518399500018	28 800	-0.0418643929647659	43.8988238968704
etage 2022	102_2019	SAINT-PIERRE-D'AUBEZIES			Riviere Douze alimentee par CACG (SAINT-JEAN)	49	22,5	06WZ18A047	GAC DE ST JEAN	38195801600010	32 400	-0.172578243795644	43.653114933906
etage 2022	105_2019	LAREE			Riviere Douze alimentee par CACG (SAINT-JEAN)	281	130	19001540040	GAC LABOIRIE	81157380700013	187 200	-0.053174961790233	43.9123733663522
etage 2022	107_2019	CASTELNAVET			Riviere Douze alimentee par CACG (SAINT-JEAN)	72	33,33	Y21RK807076	SCEA DU HOUURET	39097100000018	48 000	-0.149209023137387	43.693947111017
hors etage 2022-2023	107_2019	CASTELNAVET			Riviere Douze alimentee par CACG (SAINT-JEAN)	95	0	Y21RK807076	SCEA DU HOUURET	39097100000018	35000	-0.149209023137387	43.693947111017
etage 2022	107_2019	CASTELNAVET			Riviere Douze alimentee par CACG (SAINT-JEAN)	128	59,17	Y21RK807076	GAC FOURANGAN CHANUT	40191707500012	85 200	-0.149209023137387	43.693947111017
etage 2022	115_2019	AYZIEU			Riviere Douze alimentee par CACG (SAINT-JEAN)	22	10	03WZK61867	EARL DE MORLANNES	43032135600015	14 400	-0.0242988431323923	43.8837057660828
hors etage 2022-2023	115_2019	AYZIEU			Riviere Douze alimentee par CACG (SAINT-JEAN)	22		03WZK61867	EARL DE MORLANNES	43032135600015	5000	-0.0242988431323923	43.8837057660828
etage 2022	115_2019	AYZIEU			Riviere Douze alimentee par CACG (SAINT-JEAN)	133	61,67	03WZK61867	SCEA DE CAUNEZE	31952640600016	88 800	-0.0242988431323923	43.8837057660828
hors etage 2022-2023	115_2019	AYZIEU			Riviere Douze alimentee par CACG (SAINT-JEAN)	133	0	03WZK61867	SCEA DE CAUNEZE	31952640600016	10000	-0.0242988431323923	43.8837057660828
etage 2022	129_2019	MARGOUEY-MEYMES			Riviere Douze alimentee par CACG (SAINT-JEAN)	29	13,33	03WZ58784	GAC DE BEAULIEU	34779000800010	19 200	-0.132723456066463	43.7221182469235
etage 2022	1290_2019	SAINT-PIERRE-D'AUBEZIES			RIBERETTE REALIMENTE	54	25	Y19R1801862	GAC LA GRAND BORDE	40095197600010	36 000	-0.155942460128773	43.638244600843
etage 2022	136_2019	CRAVENCERES			Riviere Douze alimentee par CACG (SAINT-JEAN)	25	11,66	12AE1102322	EARL MASSAS	39005330400015	16 800	-0.034306484244447	43.7910267752052
etage 2022	136_2019	CRAVENCERES			Riviere Douze alimentee par CACG (SAINT-JEAN)	11	5	12AE1102322	ROUMAT LAUSCA	41788335600018	7 200	-0.0343132778240635	43.7910299810377
etage 2022	136_2019	CRAVENCERES			Riviere Douze alimentee par CACG (SAINT-JEAN)	25	28,33	12AE1102322	EARL DE LEUDE	44081629600014	40 800	-0.034306484244447	43.7910267752052
etage 2022	136_2019	CRAVENCERES			Riviere Douze alimentee par CACG (SAINT-JEAN)	58	26,67	12AE1102322	GAC MOULIE	80191271800013	38 400	-0.0343132778240635	43.7910299810377
etage 2022	136_2019	CRAVENCERES			Riviere Douze alimentee par CACG (SAINT-JEAN)	62	21,67	12AE1102322	EARL ROMA	80967885700016	31 200	-0.034306484244447	43.7910267752052
etage 2022	137_2019	AIGNAN			Riviere Douze alimentee par CACG (SAINT-JEAN)	43	20	13AC1101778	CUYALA-PROVENCE RÉMY	48250248100013	28 800	-0.139578724186313	43.710108888609
hors etage 2022-2023	137_2019	AIGNAN			Riviere Douze alimentee par CACG (SAINT-JEAN)	43	0	13AC1101778	CUYALA-PROVENCE RÉMY	48250248100013	28800	-0.139578724186313	43.710108888609
etage 2022	1455_2019	MONLEZUN-D'ARMAGNAC			MIDOUR AMONT REALIMENTE	65	30	14ACK105362	CUMA DES COTEAUX	32446625900029	43 200	-0.144333334831083	43.8362650137624
etage 2022	1456_2019	SION			MIDOUR AMONT REALIMENTE	119	55	97alq04046	SCEA DIASSION	42898328200016	79 200	-0.00355493913529985	43.7246624061905
hors etage 2022-2023	1456_2019	SION			MIDOUR AMONT REALIMENTE			97alq04046	SCEA DIASSION	42898328200016	79200	-0.00355493913529985	43.7246624061905

Période	Nom du point de prélèvement	Commune du point de prélèvement	Section cadastrale	Numéro cadastral	Nom de ressource	Débit autorisé (m³/h)	Surface irriguée (ha)	N° constructeur	Raison sociale	SIRET	Volume autorisé (m³)	X	Y
etage 2022	20431_20	LESPOURCY			LEES DE GARLIN REALIMENTE	35	30	WA053A531	EARL HAURIAU	34378644800013	54 000	-0.159845398540705	43.3510141386085
etage 2022	20544_20	SEDEZ-MAUBECQ			LEES DE LEMBEYE REALIMENTE	40	12,5	518971	EARL BERECCO	43367974300016	22 500	-0.11073525626813	43.3472623671184
etage 2022	20544_20	SEDEZ-MAUBECQ			LEES DE LEMBEYE REALIMENTE	40	20	518971	EARL GARROCHE	44196944100019	36 000	-0.10920958701967	43.3623670746125
etage 2022	20606_20	SEDEZ-MAUBECQ			LEES DE LEMBEYE REALIMENTE	50	12,5	ZR4168	LAMARQUE PATRICE	43391641800018	22 500	-0.109982255272952	43.3676669954663
etage 2022	6843_20	MONCLA			LEES DE LEMBEYE REALIMENTE	35	5	15AEH102493	EARL BERGERAS	49521785300011	9 000	-0.208830105147173	43.584068613182
etage 2022	20060_20	VIALER			LEES DE LEMBEYE REALIMENTE	50	18	WA052A044	SCEA DU MOULIN	48986419900018	32 400	-0.165054267234769	43.5129300206494
etage 2022	20061_20	ARRICAU-BORDES			LEES DE LEMBEYE REALIMENTE	80	6,86	05WAJ73375	SCEA DU MOULIN	48986419900018	12 348	-0.15902621510519	43.4971322695395
etage 2022	23776_20	SAINT-MEDARD			LUY DE BEARN REALIMENTE PAR AYGUELONGUE	107	42	09ACH506477	EARL DU LUY DE BEARN	33173734600014	63 000	-0.59047881278442	43.5204085705437
etage 2022	5449_20	SAULT-DE-NAVALLES			LUY DE BEARN REALIMENTE PAR AYGUELONGUE	125	49,47	1446004872	EARL TUQUET	41139063600016	74 205	-0.706742930122624	43.5567493204083
etage 2022	4663_20	MOMAS			LUY DE BEARN REALIMENTE PAR AYGUELONGUE	855	337,5	N-911865	ASA DE L AYGUELONGUE	29640236500013	506 250	-0.465710472089089	43.433809684739
etage 2022	4664_20	UZAN			LUY DE BEARN REALIMENTE PAR AYGUELONGUE	1280	559,5	NJD140051	ASA DE L UZAN	29640306600016	839 250	-0.495534795132353	43.4804709202984
etage 2022	4665_20	LARRÉULE	A	406	LUY DE BEARN REALIMENTE PAR AYGUELONGUE	210	83	083F4040-57029	ASA DE LARREUZAN	29640235700010	124 500	-0.479738444822576	43.4710199162206
etage 2022	4681_20	MAZEROLLES			LUY DE BEARN REALIMENTE PAR AYGUELONGUE	66	26	WM-3-98-648880	EARL ARETTE	38388693400017	39 000	-0.464802005925033	43.4514910075744
etage 2022	4690_20	LARRÉULE			LUY DE BEARN REALIMENTE PAR AYGUELONGUE	65	14,7	WA0133346	EARL JOANCHICOY	35259260400016	22 050	-0.481089972685879	43.4739393372833
etage 2022	5522_20	LARRÉULE			LUY DE BEARN REALIMENTE PAR AYGUELONGUE	50	24	R1601216	EARL BARON	33951885400015	36 000	-0.480119566361018	43.4711877868441
etage 2022	4694_20	SAINT-MEDARD	C	315	LUY DE BEARN REALIMENTE PAR AYGUELONGUE	45	12	144600668	EARL LES ECUREUILS DE L AUBIN	35168174700017	18 000	-0.611797170284445	43.5252216061623
etage 2022	5310_20	HAGETAUBIN			LUY DE BEARN REALIMENTE PAR AYGUELONGUE	50	18,5	WA102A239	EARL LES PALOMBES DE L AUBIN	38329714000014	27 750	-0.577301746316553	43.5111352390016
etage 2022	6160_20	POMPS			LUY DE BEARN REALIMENTE PAR AYGUELONGUE	50	25	ZR140720	GAC DE DEMETER	40005188400015	37 500	-0.54522821347472	43.4997242826953
etage 2022	4667_20	SAINT-MEDARD			LUY DE BEARN REALIMENTE PAR AYGUELONGUE	46	18	R1306741	EARL GUEDEUET	43538688300019	27 000	-0.538464270022927	43.5151016751379
etage 2022	5606_20	MAZEROLLES			LUY DE BEARN REALIMENTE PAR AYGUELONGUE	80	4,13	zr0572	LAIUS ERIC	42034778300011	6 195	-0.465579099530445	43.4600842146443
etage 2022	20385_20	MORLANNE			LUY DE BEARN REALIMENTE PAR AYGUELONGUE	15	14E105329		GAC DES BRUYERES	33423770800014	22 500	-0.564852352914515	43.5068881240452
etage 2022	20425_20	MORLANNE			LUY DE BEARN REALIMENTE PAR AYGUELONGUE	50	12	0210639	EARL HERRIS	32547553100019	18 000	-0.563514050809109	43.505701280067
etage 2022	4674_20	LARRÉULE			LUY DE BEARN REALIMENTE PAR AYGUELONGUE	60	18	1446002881	EARL BOURDA	79234756900016	27 000	-0.485090158423105	43.4746845184394
etage 2022	23211_20	SAINT-MEDARD			LUY DE BEARN REALIMENTE PAR AYGUELONGUE	50	10	151743	EARL CANDAOU	41766680700017	15 000	-0.615661945374225	43.5301815590861
etage 2022	4731_20	ARGELOS			LUY DE FRANCE REALIMENTE PAR BALAIN	360	141,5	57013-p	ASA D ARGELOS-ASTIS	29640139100010	212 250	-0.357599772622608	43.4430952122288
etage 2022	4732_20	LOUVIGNY			LUY DE FRANCE REALIMENTE PAR BALAIN	600	300	w8345049	ASA DE LA RANCE	29640240700013	450 000	-0.429360713707204	43.5120069021705
etage 2022	5326_20	MIALOS			LUY DE FRANCE REALIMENTE PAR BALAIN	200	59,7	w9r969162	ASA DE LABRIT	29640239900012	89 500	-0.404780490311225	43.5068919850676
etage 2022	4735_20	THEZE			LUY DE FRANCE REALIMENTE PAR BALAIN	740	188,4	res-haut	ASA DE LA REGION DE THEZE	29640095500013	282 600	-0.363015674194799	43.4689242765043
etage 2022	4732_20	LOUVIGNY			LUY DE FRANCE REALIMENTE PAR BALAIN	300	123	w8345049	ASA DE VIGNES LOUVIGNY	29640238100010	184 500	-0.429358506685854	43.5120092726673
etage 2022	4737_20	THEZE			LUY DE FRANCE REALIMENTE PAR BALAIN	200	104	N1E6240420	ASA DU LOUITS AMONT	29640227400017	156 000	-0.363215524770626	43.4691702125293
etage 2022	4745_20	MALAUSSANNE			LUY DE FRANCE REALIMENTE PAR BALAIN	35	8	WA9923453	DULICUC DAVID	79810145700025	12 000	-0.49523302211519	43.5544021900852
etage 2022	5322_20	ARZACQ-ARRAZIGUET			LUY DE FRANCE REALIMENTE PAR BALAIN	50	19	2293216-96-Lac	GAC BASTA	33190438300014	28 500	-0.457898318126681	43.5222266431365
etage 2022	4756_20	MONTAGUT			LUY DE FRANCE REALIMENTE PAR BALAIN	50	8	WA0023030	EARL PEBARTHE	33525833100016	12 000	-0.476492556715429	43.542706935698
etage 2022	23660_20	ARZACQ-ARRAZIGUET			LUY DE FRANCE REALIMENTE PAR BALAIN	100	98WZWA1904-LAC		DUPOUY MARC	42034033300012	15 000	-0.457903386065694	43.522226469694
etage 2022	23048_20	GABASTON			GABAS REALIMENTE	45	11	07WZ184667	EARL JAMBETOU	44506713100013	19 800	-0.212947526650928	43.3736173186429
etage 2022	6776_20	ESCOUBES			GABAS REALIMENTE	30	13,05	99WZ017421	EARL BOUDASSOU	38274678200012	23 490	-0.248878230596822	43.4151755324117
etage 2022	21014_20	TARON-SADIRAC-VIENNAVE			LEES DE GARLIN REALIMENTE	80	20	65448P	EARL LANNE	41042935400010	36 000	-0.245319994938791	43.5108456173329
etage 2022	5170_20	TARON-SADIRAC-VIENNAVE			LEES DE GARLIN REALIMENTE	25	10		JOUAN CHRISTOPHE	50957984300012	18 000	-0.218386986288919	43.5104237407671
etage 2022	5363_20	BENTAYOU-SEREE			LOUET REALIMENTE	390	132	7ME6910-2CA10-11AA0	ASA DE BENTAYOU SEREE	29640161500012	227 040	-0.0528855382181115	43.3964460045018
etage 2022	4922_20	PONTIACQ-VIELLEPINTE			LOUET REALIMENTE	645	293	N1E8010468	ASA DE LA VALLEE DU LAYZA	29640082300013	503 960	-0.0580335131174002	43.3727297977126
etage 2022	4935_20	PONTIACQ-VIELLEPINTE			LOUET REALIMENTE	50	4,2	PW151	EARL MANESCAU	33402635800013	7 224	-0.058420811937691	43.369337580445
etage 2022	4936_20	BENTAYOU-SEREE			LOUET REALIMENTE	76	29,94	1546002457	EARL PENOUILL	38961151800017	51 496	-0.0526656233025889	43.3925258436635
etage 2022	4938_20	CASTERA-LOUBIX			LOUET REALIMENTE	50	0,72	WTM161383	LAFARGUE GILBERT	41124472600013	1 238	-0.0400637704577216	43.4154871242086
etage 2022	4944_20	LABATUT			LOUET REALIMENTE	50	2,96	96ALP02026	EARL ROLLES	42870331800017	5 091	-0.0319167796678047	43.4333798436772
etage 2022	4945_20	PONTIACQ-VIELLEPINTE			LOUET REALIMENTE	45	3,5	99WZK26413	EARL LARRIBE	41497601900011	6 020	-0.0590219479055573	43.3645190872342
etage 2022	4943_20	BENTAYOU-SEREE			LOUET REALIMENTE	50	6,34	ZR1032	SCEA BRILLAN	42968204000010	10 905	-0.0544499806893042	43.3862295291268
etage 2022	23267_20	CLARACQ			GABAS REALIMENTE	60	16,5	WA002A208	EARL DU BEARN	44360115800019	29 700	-0.309953017159891	43.5026784355745
etage 2022	6924_20	LALONQUETTE			GABAS REALIMENTE	80	10	ZR0979	LOM - CHEMINOT BRIGITTE	50010931900011	18 000	-0.299309656793391	43.4903240406899
etage 2022	6785_20	BOUEILH-BOUEILHO-LASQUE			GABAS REALIMENTE	60	11	1446000111	SCEA BARBE	50394234400014	19 800	-0.350773949864255	43.5556927402191
etage 2022	23391_20	CLARACQ			GABAS REALIMENTE	50	3	12ACG102196	LARQUE MICHEL	41922312800010	5 400	-0.305107238007719	43.500160820583
etage 2022	23406_20	CLARACQ			GABAS REALIMENTE	40	2,5	09ACG502645	GIMENEZ FREDERIC	50311092600014	4 500	-0.298472652059551	43.4932293915862
etage 2022	23276_20	LESPIELLE			LEES DE LEMBEYE REALIMENTE	80	17	05wz173158	EARL DESCHE HA	50305625100013	30 600	-0.155227491028646	43.4682762765627
etage 2022	6948_20	LUSSAGNET-LUSSON			LEES DE GARLIN REALIMENTE	60	3	05wz173158	EARL DESCHE HA	50305625100013	5 400	-0.197934148341158	43.4644526005815
etage 2022	6850_20	SAINT-JEAN-POUDGE			LEES DE LEMBEYE REALIMENTE	62	24,5	09ACIS02955	EARL LOUIT	50003136400010	44 100	-0.174161105272778	43.5348867693987
etage 2022	23349_20	BENTAYOU-SEREE			LOUET REALIMENTE	60	12,38	ZR2861	EARL FERME DE JANDOLLET	39909194100019	21 293	-0.0448982409849607	43.408359334381
etage 2022	23361_20	CASTERA-LOUBIX			LOUET REALIMENTE	60	7	WA0013353	EARL LABERNADE	51033448500016	12 040	-0.0443473788818067	43.4066251611118
etage 2022	4739_20	AUGA			LUY DE FRANCE REALIMENTE PAR BALAIN	50	5	99WZ060420	EARL CAZENAVE	39028393500018	7 500	-0.374375857757597	43.4856512126317
etage 2022	31483_20	ARRIEN			GABAS REALIMENTE	120	2,8	WA092A198	EARL LALANNE	51764775600017	5 040	-0.174966782429014	43.326377144861
etage 2022	23589_20	CONCHEZ-DE-BEARN			LEES DE LEMBEYE REALIMENTE	40	4	Inutile	LAFARGUE JEAN MARIE	32470837900031	7 200	-0.167857510311286	43.5465646240204
etage 2022	4934_20	PONTIACQ-VIELLEPINTE			LOUET REALIMENTE	80	23,15	99WZ001726	EURL FUMAT	33821049500010	39 818	-0.060277858420576	43.3620159216497
etage 2022	4933_20	LABATUT			LOUET REALIMENTE	45	3	ZR1054	EARL DOULLOU	5213585000012	5 160	-0.0335114852653882	43.432227923086
etage 2022	23714_20	MIOSENS-LANUSSE			GABAS REALIMENTE	40	10	1302864	EARL DES PYRENES	75054758000019	18 000	-0.304205189382431	43.4666275004606
etage 2022	20080_20	MIOSENS-LANUSSE			GABAS REALIMENTE	40	4	WA051A271	SARRES-TEULE SEBASTIEN	52940626600013	7 200	-0.285311887706936	43.463925611312
etage 2022	23738_20	MONASSUT-AUDIRACQ			LEES DE GARLIN REALIMENTE	50	30,5	JRT100932705	SCEA MOUSSIROTTE	50996645300011	54 900	-0.188510248223712	43.4102947878519
etage 2022	23790_20	MASCARAAS-HARON			LEES DE GARLIN REALIMENTE								

Période	Nom du point de prélèvement	Commune du point de prélèvement	Section cadastrale	Numéro cadastral	Nom de ressource	Débit autorisé (m³/h)	Surface irriguée (ha)	N° constructeur	Raison sociale	SIRET	Volume autorisé (m³)	X	Y
hors etiage 2022-2023	2337_2019	BOUZON-GELLENAVE			MIDOUR AMONT REALIMENTE	11	0	03WZi62880	EARL TAUZIA	39123660100012	7200	0.0282903613726747	43.6810039056302
etiage 2022	23581_20	LADEVEZE-RIVIERE			ARROS REALIMENTE	33	13,12	Y19R801563	DUPUY JOËL	50913776600010	24 928	0.0851617713045457	43.5523678376873
hors etiage 2022-2023	23581_20	LADEVEZE-RIVIERE			ARROS REALIMENTE	33		Y19R801563	DUPUY JOËL	50913776600010	4000	0.0851617713045457	43.5523678376873
etiage 2022	23670_20	PANJAS			MIDOUR AMONT REALIMENTE	22	10	Y21R807687	EARL DE BICAN	41845939200019	14 400	0.0940513078612974	43.8135917257467
hors etiage 2022-2023	23670_20	PANJAS			MIDOUR AMONT REALIMENTE	43		Y21R807687	EARL DE BICAN	41845939200019	10000	0.0940513078612974	43.8135917257467
etiage 2022	23670_20	PANJAS			MIDOUR AMONT REALIMENTE	22	10	Y21R807687	EARL DE BICAN	41845939200019	14 400	0.0940513078612974	43.8135917257467
hors etiage 2022-2023	23670_20	PANJAS			MIDOUR AMONT REALIMENTE	22		Y21R807687	EARL DE BICAN	41845939200019	13000	0.0940513078612974	43.8135917257467
hors etiage 2022-2023	2373_2019	LASSERADE			MIDOUR AMONT REALIMENTE	22	0	93ALP03102	MAUPOME PASCAL	38226013100018	8640	0.0853941990256897	43.6242705890873
etiage 2022	23736_20	CAZAU-VILLECOMTAL			ARROS REALIMENTE	31	12,26	Y21R808585	DOMERC BENOIT	5310939800011	23 294	0.174273963890366	43.4397387865385
etiage 2022	23739_20	GARDERES			LEES DE LEMBEYE REALIMENTE	8	3	NRZR0061	EARL LACAZE-LABELLE	33466891000022	5 400	0.120900370248654	43.303732958131
etiage 2022	23739_20	GARDERES			LEES DE LEMBEYE REALIMENTE	8	3	NRZR0061	EARL DE HOURC	34058942300011	5 400	0.120900370248654	43.303732958131
etiage 2022	23926_20	SAINT-JUSTIN			ARROS REALIMENTE	10	4,09	Y21R808593	DUPUY JOËL	50913776600010	7 771	0.12984220617555	43.491578590262
etiage 2022	23946_20	MONTÉGUT-ARROS			ARROS REALIMENTE	5	2,14	Y21R807957	BERGEZ FRANCK	44317914800018	4 066	0.223013787406117	43.384169683862
etiage 2022	2396_2019	CASTELNAVET			Rivière Douze alimentée par CACG (SAINT-JEAN)	11	5	Y21R807020	EARL CHAUPET BARBET	38175490200025	7 200	0.149276808103994	43.6938318344766
hors etiage 2022-2023	2396_2019	CASTELNAVET			Rivière Douze alimentée par CACG (SAINT-JEAN)	14	6,67	Y21R807020	SCEA DU HOURS	39097100000018	9 600	0.149276808103994	43.6938318344766
etiage 2022	2396_2019	CASTELNAVET			Rivière Douze alimentée par CACG (SAINT-JEAN)	43	0	Y21R807020	EARL CHAUPET BARBET	39097100000018	35000	0.149276808103994	43.6938318344766
hors etiage 2022-2023	24024_20	PROJAN			LEES DE GARLIN REALIMENTE	208	82	234402H181	ASA DE PROJAN	29320215600015	147 600	0.246618828359362	43.5920493396082
etiage 2022	24024_20	PROJAN			LEES DE GARLIN REALIMENTE	250	0	234402H181	ASA DE PROJAN	29320215600015	300000	0.246618828359362	43.5920493396082
etiage 2022	24028_20	MAUPAS			MIDOUR AMONT REALIMENTE	43	20	16AC103747	EARL DU MOURELAT	52043856500019	28 800	0.129439650506856	43.8425354702753
hors etiage 2022-2023	24028_20	MAUPAS			MIDOUR AMONT REALIMENTE	43		16AC103747	EARL DU MOURELAT	52043856500019	5000	0.129439650506856	43.8425354702753
etiage 2022	24096_20	POUYDRAGUIN			MIDOUR AMONT REALIMENTE	36	16,66	70236-P1	DANDO XAVIER	50370114600014	24 000	0.035567201380173	43.6595105926596
etiage 2022	2410_2019	PEYRUSSE-VIEILLE			RIBERETTE REALIMENTE	50	23,33	173A0086	BORDERES MIKAE	44000011500020	33 600	0.166769553302044	43.6249416037746
hors etiage 2022-2023	2410_2019	PEYRUSSE-VIEILLE			RIBERETTE REALIMENTE	60		173A0086	BORDERES MIKAE	44000011500020	33600	0.166769553302044	43.6249416037746
etiage 2022	2474_2019	MARGOUEY-MEYME			Rivière Douze alimentée par CACG (SAINT-JEAN)	36	16,66	08AEI51147	EARL DUBERES PEFFAU	42967179500012	24 000	0.137113297716617	43.7176299925884
etiage 2022	2543_2019	CAZAUUBON			Rivière Douze alimentée par CACG (SAINT-JEAN)	29	13,33	10AEI100236	LAMAZOU MICHEL	41787397300016	19 200	0.0796399723567434	43.9414016582726
hors etiage 2022-2023	2543_2019	CAZAUUBON			Rivière Douze alimentée par CACG (SAINT-JEAN)	29	0	10AEI100236	LAMAZOU MICHEL	41787397300016	20000	0.0796399723567434	43.9414016582726
etiage 2022	2550_2019	CASTELNAVET			RIBERETTE REALIMENTE	36	16,66	19001400009	CASSIN DENIS	32890972600023	24 000	0.12280292240344	43.6535466097038
hors etiage 2022-2023	2550_2019	CASTELNAVET			RIBERETTE REALIMENTE	40		19001400009	CASSIN DENIS	32890972600023	30000	0.12280292240344	43.6535466097038
etiage 2022	2552_2019	AIIGNAN			RIBERETTE REALIMENTE	50	24,34	96alp00603	GAC DU CABANON	31959808200018	35 000	0.0999853940110913	43.6622388055316
hors etiage 2022-2023	2552_2019	AIIGNAN			RIBERETTE REALIMENTE	25		96alp00603	GAC DU CABANON	31959808200018	16800	0.0999853940110913	43.6622388055316
etiage 2022	2569_2019	AIIGNAN			RIBERETTE REALIMENTE	43	20	Y21R807661	GAC FOURAGNAN CHAMUT	40191700500012	28 800	0.102112346498587	43.6814923462607
etiage 2022	2570_2019	SION			MIDOUR AMONT REALIMENTE	25	11,66	Y19R801872	EARL DU TOURNEUR	43788006500010	16 800	0.0091973895606485	43.7472036321267
etiage 2022	26406_20	MONGUILHEM			MIDOUR AMONT REALIMENTE	110	44,44	21ACJ002132	GAC DES 2 CHEMINS	78999543800015	64 000	0.201128340536439	43.8581585431287
hors etiage 2022-2023	26406_20	MONGUILHEM			MIDOUR AMONT REALIMENTE	40		21ACJ002132	GAC DES 2 CHEMINS	78999543800015	60000	0.201128340536439	43.8581585431287
etiage 2022	2641_2019	CASTEX-D'ARMAGNAC			MIDOUR AMONT REALIMENTE	22	10	13AEI104401	SCEA DE PICHET	32828778400024	14 400	0.158560144022198	43.8464151127448
etiage 2022	2685_2019	LASSERADE			MIDOUR AMONT REALIMENTE	65	30	97ALQ07096	EARL DU BURGEOUS	34523929700012	43 200	0.0786982830411072	43.6339733449195
hors etiage 2022-2023	2685_2019	LASSERADE			MIDOUR AMONT REALIMENTE	65		97ALQ07096	EARL DU BURGEOUS	34523929700012	19000	0.0786982830411072	43.6339733449195
etiage 2022	2698_2019	MANCIET			Rivière Douze alimentée par CACG (SAINT-JEAN)	40	18,33	96alp03658	SCEA DE PERROT	40176039200019	26 400	0.0215486156160655	43.8118933448152
etiage 2022	2700_2019	MARGOUEY-MEYME			Rivière Douze alimentée par CACG (SAINT-JEAN)	83	38,33	03WZi62619	ANGERER WERNER	42102143700015	55 200	0.128093361655042	43.7313616585457
etiage 2022	2728_2019	CAZAUUBON			Rivière Douze alimentée par CACG (SAINT-JEAN)	72	33,33	97ALQ05008	EARL DU CHENE	40406173100018	48 000	0.0229051312170444	43.8823114083562
etiage 2022	2787_1999	LESCURRY			ESTEOUS REALIMENTE	335	155,17	V8312350	ASA LESCURRY	29650199200014	325 850	0.173184088412423	43.3498074997576
etiage 2022	2789_1999	RABASTENS-DE-BIGORRE			ESTEOUS REALIMENTE	185	49	WK322303	ASA PECOST	29650200800018	103 075	0.158265539235828	43.3796711458924
etiage 2022	2790_1999	SENAC			ESTEOUS REALIMENTE	360	167	148202H514	ASA DU TUCO	29650198400011	350 000	0.166047326987293	43.3659735467875
etiage 2022	2793_1999	LACASSAGNE			ESTEOUS REALIMENTE	47	21,67	16002409157	DANTIN YVES	40371652500015	45 500	0.166481675818297	43.3635983399848
etiage 2022	2794_2000	BOUYEAUX			ESTEOUS REALIMENTE	54	25	Y21R808525	EARL BONNET	42999848700012	52 500	0.190158660025035	43.2354911232559
etiage 2022	2795_1999	BOUILH-PEREUILH			ESTEOUS REALIMENTE	27	12,5	Y21R808576	CABARNOU JERIC	38440296200011	26 250	0.18074380277432	43.3019624792017
etiage 2022	2796_1999	COLLONGUES			ESTEOUS REALIMENTE	18	8,33	Y21R808614	CAREAC DIDIER	38353282700011	17 500	0.16798564051464	43.2892069412867
etiage 2022	2807_2019	LACASSAGNE			ESTEOUS REALIMENTE	187	87	Y21R8086784	EARL DUBLANC	75097296000017	182 000	0.196268714346328	43.3506673752366
etiage 2022	2809_2000	POUYASTRUC			ESTEOUS REALIMENTE	336	155,66	A20318544	ASA DES 2 RIVES	29650723900014	326 900	0.185536421062901	43.2843277704706
etiage 2022	2820_2019	LACASSAGNE			ESTEOUS REALIMENTE	45	20,83	16001940130	VILLENEUVE JEAN MICHEL	51897854900013	43 750	0.166009175819023	43.3650288779782
etiage 2022	2897_2019	MANCIET			Rivière Douze alimentée par CACG (SAINT-JEAN)	97	45	07WLI122484	EARL DU POUGET	41021281500014	64 800	0.0081418591566853	43.8335952651334
hors etiage 2022-2023	2897_2019	MANCIET			Rivière Douze alimentée par CACG (SAINT-JEAN)	97		07WLI122484	EARL DU POUGET	41021281500014	64800	0.0081418591566853	43.8335952651334
etiage 2022	2917_2019	BEAUMARCHES			MIDOUR AMONT REALIMENTE	18	8,33	93ALP02933	GAC DE LARROCHE	44086478300012	12 000	0.089524899349998	43.6229023089155
hors etiage 2022-2023	2917_2019	BEAUMARCHES			MIDOUR AMONT REALIMENTE	18		93ALP02933	GAC DE LARROCHE	44086478300012	12000	0.089524899349998	43.6229023089155
etiage 2022	2920_2019	BOURROUILLAN			Rivière Douze alimentée par CACG (SAINT-JEAN)	126	58,33	00ALQ25437	EARL DE PERE	40853920300013	84 000	0.0063437633218156	43.835156710434
etiage 2022	2945_1999	COUSSAN			ESTEOUS REALIMENTE	207	67,67	Y21R808634	GAC DES COTEAUX	42279992400010	58 310	0.195642994086087	43.2490452118687
etiage 2022	2945_2019	COUSSAN			ESTEOUS REALIMENTE	22	10	Y21R808634	LAHAILLE DENIS	50930191700019	21 000	0.195642994086087	43.2490452118687
etiage 2022	2951_2019	LANNEMAIGNAN			MIDOUR AMONT REALIMENTE	36	16,66	Y20R805010	CYRUS BERNARD	41898288000019	24 000	0.228818000541129	43.9093052988075
etiage 2022	2970_2000	POUYASTRUC			ESTEOUS REALIMENTE	43	20	Y20R804621	PERES MARC	39926763200012	42 000	0.192841987990723	43.263380899906
etiage 2022	2981_1999	SOREAC			ESTEOUS REALIMENTE	40	18,33	15-AD01-0077	TEIJI SERGE	35193104300019	38 500	0.17350377072598	43.3138021875249
etiage 2022	2989_2019	SAINTE-CHRISTIE-D'ARMAGNAC			MIDOUR AMONT REALIMENTE	40	18,33	Y19R80997	EARL DU BOUSCAU	41154209500012	26 400	0.0416181608130993	43.7923196280187
hors etiage 2022-2023	2989_2019	SAINTE-CHRISTIE-D'ARMAGNAC			MIDOUR AMONT REALIMENTE	40		Y19R80997	EARL DU BOUSCAU	41154209500012	60000	0.0416181608130993	43.7923196280187
etiage 2022	30182_20	AURIEBAT			ARROS REALIMENTE	25	9,74	Inutile	GAC DUFAU	41853594400015	18 506	0.087625554891852	43.4991316469425
hors etiage 2022-2023	30182_20	AURIEBAT			ARROS REALIMENTE	25		Inutile	GAC DUFAU	41853594400015	18506	0	

Période	Nom du point de prélèvement	Commune du point de prélèvement	Section cadastrale	Numéro cadastral	Nom de ressource	Débit autorisé (m³/h)	Surface irriguée (ha)	N° constructeur	Raison sociale	SIRET	Volume autorisé (m³)	X	Y
etage 2022	32PRL199	LABARTHETE	A		32170024	50	21,05	WA163A0076	GAEC DE PAILLET	38261814800011	40 000	-0.154868328344127	43.6356272351026
hors etage 2022-2023	32PRL199	LABARTHETE	A		32170024	6		WA163A0076	GAEC DE PAILLET	38261814800011	8000	-0.154868328344127	43.6356272351026
etage 2022	32PRL200	SARRAGACHIES			ADOUR CANAUX ET SES AFFLUENTS	3799	2192,84	30984-1	ASA LAPALUD - JARRAS	29320128100012	4 012 897	-0.0335966977675628	43.664815397028
hors etage 2022-2023	32PRL200	SARRAGACHIES			ADOUR CANAUX ET SES AFFLUENTS	3798		30984-1	ASA LAPALUD - JARRAS	29320128100012	380000	-0.0335966977675628	43.664815397028
etage 2022	32PRL200	MARGOUEY-MEYMES	B	611612292	32235002	40	8	WA0143306	DUBOS PHILIPPE	41044979700019	50 000	0.10457996703566	43.7228143269827
hors etage 2022-2023	32PRL200	MARGOUEY-MEYMES	B	350	Péboué 32235003	40	8		DUBOS PHILIPPE	41044979700019	35 000	0.123840967461528	43.7191226556101
etage 2022	32PRL207	CRAVENCERES	B	211212	Testalade 32113001		8,95	ZR3797	DUCOS JEAN BERNARD	41784725800015	17 000	0.00992411098993247	43.7767749021227
hors etage 2022-2023	32PRL207	CRAVENCERES	B	211212	Testalade 32113001			ZR3797	DUCOS JEAN BERNARD	41784725800015	17000	0.00992411098993247	43.7767749021227
etage 2022	32PRL211	LAUJUZAN			32202009	80	160	1	ASA LAUJUZAN	29320232100015	260 000	-0.109421012270337	43.8034891005969
hors etage 2022-2023	32PRL211	LAUJUZAN			32202009	80	1	1	ASA LAUJUZAN	29320232100015	260000	-0.109421012270337	43.8034891005969
etage 2022	32PRL213	SAINT-MARTIN-D'ARMAGNAC			Hemat 32390003		7,58		GAEC DU CUN	48940629800013	14 400	-0.0391099303487552	43.7028432954319
hors etage 2022-2023	32PRL213	SAINT-MARTIN-D'ARMAGNAC			Hemat (et sarragachies) 32390004		4,26		GAEC DU CUN	48940629800013	8 100	-0.0373289431946252	43.7029077126121
etage 2022	32PRL215	LE HOUGA			TUJANET 32155007	40	7,89		DUDDOUX JEAN LOUIS PATRICK	38203578000016	15 000	-0.160576370230005	43.7549709072722
hors etage 2022-2023	32PRL215	LE HOUGA			TUJANET 32155007	11	4	01WZ1013347	DUFAU GILLES	50116755500017	8 180	-0.17438729134045	43.6620936304416
etage 2022	32PRL216	POUYDRAGUIN			MIDOUR AMONT REALIMENTE	30		IR100 01 WZ15075	ASA DES RIVERAINS DU MIDOUR SUD	29320271900010	150000	0.0513696152059588	43.657631101799
hors etage 2022-2023	32PRL216	POUYDRAGUIN			MIDOUR AMONT REALIMENTE	157,89			ASA DES RIVERAINS DU MIDOUR SUD	29320271900010	300 000	0.0491200596836518	43.6486645782612
etage 2022	32PRL222	RISCLE			ADOUR CANAUX ET SES AFFLUENTS	820	325,08	7ME65205DC132AA1	ASA PRODUCTEURS IRRIGANTS HITAOUS	29320290900017	594 896	-0.0548094528011561	43.6584175096796
hors etage 2022-2023	32PRL222	RISCLE			ADOUR CANAUX ET SES AFFLUENTS	72	0	7ME65205DC132AA1	ASA PRODUCTEURS IRRIGANTS HITAOUS	29320290900017	10000	-0.0548094528011561	43.6584175096796
etage 2022	32PRL232	TASQUE			BARNE REALIMENTE	40	3	WA9913235	DUPOUY FABRICE	44027149200017	5 700	-0.0074286582211616	43.6254547127283
hors etage 2022-2023	32PRL232	TASQUE			BARNE REALIMENTE	50	18,42	WT174600072	DUPRAT JEROME	41784676300015	35 000	-0.0188212858325444	43.8008513851382
etage 2022	32PRL233	SAINTE-CHRISTIE-D'ARMAGNAC			bioues 32369004		6,58		DUPRAT JEROME	41784676300015	12 500	-0.0182157598959264	43.8025701817934
hors etage 2022-2023	32PRL233	SAINTE-CHRISTIE-D'ARMAGNAC			bioues 32369004		7,89		DUPRAT JEROME	41784676300015	15 000	-0.012170606977593	43.6150910048932
etage 2022	32PRL234	PEYRUSSE-GRANDE			Pavie / Cassou 32315006	61	34	01MZ18513	ASA SAINT MONT	29320260200018	62 220	-0.122295349772167	43.6551154452052
hors etage 2022-2023	32PRL234	PEYRUSSE-GRANDE			Pavie / Cassou 32315006	40	0	985644	EARL AU LANAS	39123673400011	8000	-0.103791672969982	43.9070684618402
etage 2022	32PRL245	MONCLAR			Le Lannas 32096010	40	27,37	885948	EARL AU LANAS	39123673400011	52 000	-0.0996615891439345	43.919785760057
hors etage 2022-2023	32PRL245	MONCLAR			Le Lannas 32096010	40		885948	EARL AU LANAS	39123673400011	40000	-0.0996615891439345	43.919785760057
etage 2022	32PRL245	MONCLAR			Le Lannas 32096014	40	15,79	671433	EARL AU LANAS	39123673400011	30 000	-0.10164466324607	43.9207381609236
hors etage 2022-2023	32PRL245	MONCLAR			Le Lannas 32096014	40		671433	EARL AU LANAS	39123673400011	15000	-0.10164466324607	43.9207381609236
etage 2022	32PRL245	MONCLAR			Hontans 32264003	50	5,26	966835	EARL AU LANAS	39123673400011	10 000	-0.0865794422415836	43.9151938603089
hors etage 2022-2023	32PRL245	MONCLAR			Hontans 32264003	50		966835	EARL AU LANAS	39123673400011	10000	-0.0865794422415836	43.9151938603089
etage 2022	32PRL245	MONCLAR			maison neuve 32264004		4,21	985644	EARL AU LANAS	39123673400011	8 000	-0.103791672969982	43.9070684618402
hors etage 2022-2023	32PRL245	MONCLAR			maison neuve 32264004		22,11	966835	EARL AU LANAS	39123673400011	42 000	-0.0881556840190457	43.91079162301
etage 2022	32PRL245	MONCLAR			Hourton 32264008	40		966835	EARL AU LANAS	39123673400011	30000	-0.0881556840190457	43.91079162301
hors etage 2022-2023	32PRL245	MONCLAR			Hourton 32264008	40		966835	EARL AU LANAS	39123673400011	30000	-0.0881556840190457	43.91079162301
etage 2022	32PRL249	BARCELONNE-DU-GERES			NAPPE ACCOMPAGNEMENT HORS ISOCHRONES	36	37	WA134A0082	EARL DE QUADROY	51019609000029	75 665	-0.163197231494839	43.6764086245402
hors etage 2022-2023	32PRL249	BARCELONNE-DU-GERES			NAPPE ACCOMPAGNEMENT HORS ISOCHRONES	50	15,79		EARL BERNET	40048746800011	30 000	-0.12202175492735	43.6198914280606
etage 2022	32PRL251	VIELLA	C	497	Bernet 32463012	50			EARL BERNET	40048746800011	20000	-0.12202175492735	43.6198914280606
hors etage 2022-2023	32PRL251	VIELLA	C	497	Bernet 32463012	50			EARL BERNET	40048746800011	20000	-0.12202175492735	43.6198914280606
etage 2022	32PRL251	VIELLA	C	410414	Bernet 32463013	50	8,42		EARL BERNET	40048746800011	16 000	-0.120250974626397	43.6168842802083
hors etage 2022-2023	32PRL251	VIELLA	C	410414	Bernet 32463013	50			EARL BERNET	40048746800011	10000	-0.120250974626397	43.6168842802083
etage 2022	32PRL254	CAHUZAC-SUR-ADOUR			NAPPE ACCOMPAGNEMENT HORS ISOCHRONES	91	50	16645	EARL BROQUA ET FILS	48791333700019	102 250	-0.0229993108455742	43.6460679829826
hors etage 2022-2023	32PRL254	CAHUZAC-SUR-ADOUR			NAPPE ACCOMPAGNEMENT HORS ISOCHRONES	118	53	52973-P	EARL BROQUA ET FILS	48791333700019	100 700	-0.0103301983956406	43.6306509497978
etage 2022	32PRL255	MAUMUSSON-LAGUIAN			NAPPE ACCOMPAGNEMENT HORS ISOCHRONES	85	33,73	WA0133846	EARL BRUCH BERNARD	35317418800014	68 978	-0.12125161616098	43.6986259011042
hors etage 2022-2023	32PRL255	MAUMUSSON-LAGUIAN			NAPPE ACCOMPAGNEMENT HORS ISOCHRONES	21		ZR3818	EARL CAPMARTIN GUY	42273505000011	28 000	-0.0884339300256256	43.607018927606
etage 2022	32PRL258	MAUMUSSON-LAGUIAN			Mounic 32245001	40		ZR3818	EARL CAPMARTIN GUY	42273505000011	20000	-0.0884339300256256	43.607018927606
hors etage 2022-2023	32PRL258	MAUMUSSON-LAGUIAN			Mounic 32245001	40	23,8	t01053971	EARL CASSAIGNE	41901111900015	48 671	-0.22607858044626	43.703059996719
etage 2022	32PRL259	BARCELONNE-DU-GERES			NAPPE ACCOMPAGNEMENT HORS ISOCHRONES	50	15,79		EARL CAZAUETS	40131522100010	30 000	-0.255729916211294	43.6358623069207
hors etage 2022-2023	32PRL259	BARCELONNE-DU-GERES			NAPPE ACCOMPAGNEMENT HORS ISOCHRONES	50			EARL CAZAUETS	40131522100010	30000	-0.255729916211294	43.6358623069207
etage 2022	32PRL260	SEGOS			Pitchole 32424005	40	5,26		EARL COUZALET	41489734800010	10 000	-0.128692771021289	43.7318841627924
hors etage 2022-2023	32PRL260	SEGOS			Pitchole 32424005	40			EARL COUZALET	41489734800010	10 000	-0.128692771021289	43.7318841627924
etage 2022	32PRL265	LUPPE-VIOLLES			Le toupie 32220011	20	47,61		GAEC COULYAS	39070265200012	38 000	0.147209952408891	43.6314436755306
hors etage 2022-2023	32PRL265	LUPPE-VIOLLES			Le toupie 32220011	20		47,61	GAEC COULYAS	39070265200012	38 000	0.147209952408891	43.6314436755306
etage 2022	32PRL269	SEGOUS	WD	32	crubat 32424007	412	199	7ME69101AA101AA0	ASA VALLEE DU SAGET	29320274300010	364 170	-0.159504748939902	43.6531605229461
hors etage 2022-2023	32PRL269	SEGOUS	WD	32	crubat 32424007	200	0	7ME69101AA101AA0	ASA VALLEE DU SAGET	29320274300010	208000	-0.159504748939902	43.6531605229461
etage 2022	32PRL270	VIELLA			ADOUR CANAUX ET SES AFFLUENTS	119	17,86	wa0033136	EARL DABADIE ET FILS	29320274300010	44 650	-0.0151821656835384	43.6102386725834
hors etage 2022-2023	32PRL270	VIELLA			ADOUR CANAUX ET SES AFFLUENTS	119	5	wa0033136	EARL DABADIE ET FILS	29320274300010	10000	-0.0151821656835384	43.6102386725834
etage 2022	32PRL271	GOUX			ADOUR CANAUX ET SES AFFLUENTS	129	10	01WZHO13390	EARL D'ALBERT	42003545000011	21 000	-0.151855378082101	43.6065386617819
hors etage 2022-2023	32PRL271	GOUX			ADOUR CANAUX ET SES AFFLUENTS	59		01WZHO13390	EARL D'ALBERT	42003545000011	15000	-0.151855378082101	43.6065386617819
etage 2022	32PRL272	VIELLA	B	278275270	Petuge 32463024	31,58			EARL D'AUGE	39425394200012	60 000	-0.0234106493827047	43.9023459333337
hors etage 2022-2023	32PRL272	VIELLA	B	278275270	Petuge 32463024	15,79			EARL D'AUGE	39425394200012	30 000	-0.0350649562513654	43.9169010945508
etage 2022	32PRL274	CAHAZAC-SUR-ADOUR			Callava 32096007	10,91			EARL DE BARATTE	41955481100010	20 720	0.104182124932766	43.5781608031605
hors etage 2022-2023	32PRL274	CAHAZAC-SUR-ADOUR			Callava 32096007	102	63,57	15AE1105970	EARL DE BEDAT	43751946500011	130 001	-0.162941752865071	43.6819495209632
etage 2022	32PRL277	BARCELONNE-DU-GERES			NAPPE ACCOMPAGNEMENT HORS ISOCHRONES	45	26,32	ZR3817	EARL DE BEGOUERT	34454189100018	50 000	-0.13505732525346	43.6370200679384
hors etage 2022-2023	32PRL277	BARCELONNE-DU-GERES			NAPPE ACCOMPAGNEMENT HORS ISOCHRONES	43	27	09ACH502802	EARL DE				

Période	Nom du point de prélèvement	Commune du point de prélèvement	Section cadastrale	Numéro cadastral	Nom de ressource	Débit autorisé (m³/h)	Surface irriguée (ha)	N° constructeur	Raison sociale	SIRET	Volume autorisé (m³)	X	Y
etage 2022	32PRL343	BARCELONNE-DU-GERS			NAPPE ACCOMPAGNEMENT HORS ISOCHRONE	37	2,35	WA0113495	EARL DU COMMERCANT	40371407400016	8 225	-0.188113574194104	43.6943354886066
hors etage 2022-2023	32PRL343	BARCELONNE-DU-GERS			NAPPE ACCOMPAGNEMENT HORS ISOCHRONE	36	0	WA0113495	EARL DU COMMERCANT	40371407400016	3000	-0.188113574194104	43.6943354886066
etage 2022	32PRL344	AYZIEU			32025004		2,63		EARL DU COMTE	39886726700013	5 000	-0.0152931021691145	43.8521447155015
etage 2022	32PRL344	MANCIET	B	146145132	a lahitan 32227023	40	29,47		EARL DU COMTE	39886726700013	56 000	0.0678427484952391	43.8333207134983
hors etage 2022-2023	32PRL344	MANCIET	B	146145132	a lahitan 32227023	40			EARL DU COMTE	39886726700013	500	0.0678427484952391	43.8333207134983
etage 2022	32PRL345	BARCELONNE-DU-GERS			NAPPE ACCOMPAGNEMENT HORS ISOCHRONE	109	36,79	WA0133409	EARL DU CONTE	34748019600018	75 236	-0.21492910285139	43.6910019993879
etage 2022	32PRL345	CAUMONT			bauhé 32093009		6,84		EARL DU CONTE	34748019600018	13 000	-0.10066618918896	43.6983620353071
etage 2022	32PRL346	CORNEILLAN			NAPPE ACCOMPAGNEMENT ISOCHRONE 90	31	7,03	01331781	GAEC DU LAURIER	40120170200016	14 376	-0.174585671409003	43.6559109384364
hors etage 2022-2023	32PRL346	CORNEILLAN			NAPPE ACCOMPAGNEMENT ISOCHRONE 90			01331781	GAEC DU LAURIER	40120170200016	13357	-0.174585671409003	43.6559109384364
etage 2022	32PRL346	RISCLE			PINON 32344012		11,58		GAEC DU LAURIER	40120170200016	22 000	-0.113341704138139	43.6337036594573
etage 2022	32PRL346	SAINT-MONT			ADOUR CANAUX ET SES AFFLUENTS	77	45,9	WA01331188	GAEC DU LAURIER	40120170200016	83 997	-0.135634096380537	43.6542449317832
hors etage 2022-2023	32PRL346	SAINT-MONT			ADOUR CANAUX ET SES AFFLUENTS			WA01331188	GAEC DU LAURIER	40120170200016	79610	-0.135634096380537	43.6542449317832
etage 2022	32PRL351	TASQUE			BARNE REALIMENTE	135	32	03471	EARL DU MOULIN	41349883300016	60 800	0.00289133144447516	43.63825778009
hors etage 2022-2023	32PRL354	LUPPE-VIOLLES	A	267	Le Midour et ses affluents (Midour Amont)			WA9833764	EARL DU PEREUIL	34143912300017	38500	-0.14167063465444	43.7479547771131
etage 2022	32PRL354	LUPPE-VIOLLES	A	267	Péreuil 32220001	100	13,95	WA9833764	EARL DU PEREUIL	34143912300017	26 500	-0.141322669944887	43.7486312370819
etage 2022	32PRL354	LUPPE-VIOLLES	A	266	Péreuil 32220010	100	6,32	WA9733471	EARL DU PEREUIL	34143912300017	12 000	-0.141052387281991	43.7500439183569
etage 2022	32PRL354	MAGNAN			chartic 32222007	45	9,37	ZR2291	EARL DU PEREUIL	34143912300017	25 000	-0.12551626250365	43.7526019679707
etage 2022	32PRL354	MAGNAN	C	551	touron 32222022	45	6,32	WA9839761	EARL DU PEREUIL	34143912300017	12 000	-0.124351514656981	43.7540636753829
etage 2022	32PRL359	RISCLE			ADOUR CANAUX ET SES AFFLUENTS	72	28,29	WA113A0260	EARL DU ROC	39102920400016	51 771	-0.114337977637085	43.656707798095
hors etage 2022-2023	32PRL359	RISCLE			ADOUR CANAUX ET SES AFFLUENTS	71		WA113A0260	EARL DU ROC	39102920400016	27000	-0.114337977637085	43.656707798095
etage 2022	32PRL360	BARCELONNE-DU-GERS			NAPPE ACCOMPAGNEMENT HORS ISOCHRONE	249	98,91	WA163A0062	EARL DU SARTHOU	48824630700018	202 271	-0.186859246670593	43.6842860709394
hors etage 2022-2023	32PRL360	BARCELONNE-DU-GERS			NAPPE ACCOMPAGNEMENT HORS ISOCHRONE	216		WA163A0062	EARL DU SARTHOU	48824630700018	177000	-0.186859246670593	43.6842860709394
etage 2022	32PRL361	GALIAX			BARNE REALIMENTE	251	103,18	ZR340	EARL DU TEMPLIER	34192936200026	196 042	0.0175375890447376	43.5999048901086
hors etage 2022-2023	32PRL361	GALIAX			BARNE REALIMENTE	135		ZR340	EARL DU TEMPLIER	34192936200026	12000	0.0175375890447376	43.5999048901086
etage 2022	32PRL365	CORNEILLAN			NAPPE ACCOMPAGNEMENT ISOCHRONE 90	51	8,5	WA0123366	EARL DUCOS	41843615000019	17 383	-0.178071547632971	43.6588425041906
etage 2022	32PRL365	CORNEILLAN			ADOUR CANAUX ET SES AFFLUENTS	140	41	WA134A047	EARL DUCOS	41843615000019	75 030	-0.182800257726965	43.6657830632871
etage 2022	32PRL366	AIGNAN	D	605	Lartigue 32001001	40	11,58		EARL DUCOURNAU	38978104800027	22 000	0.0527448952052144	43.692096532246
etage 2022	32PRL366	LELIN-LAPUJOLLE	B	379	A Sarrot 32209007	40	10,53	15564	EARL DUCOURNAU	38978104800027	20 000	-0.111604859549522	43.7024495131456
etage 2022	32PRL366	LELIN-LAPUJOLLE	B	243998	A sarrobedat 32209011	40	6,95	15563	EARL DUCOURNAU	38978104800027	13 200	-0.122676392294393	43.7133619142118
etage 2022	32PRL366	LELIN-LAPUJOLLE	B	390391	A teoulert 32209023	40	18,95	15564	EARL DUCOURNAU	38978104800027	36 000	-0.112904133145318	43.7005482549877
etage 2022	32PRL366	CAUMONT			NAPPE ACCOMPAGNEMENT HORS ISOCHRONE	8	3,68	015563	EARL DUCOURNAU	38978104800027	6 624	-0.0991612931346645	43.7091007724984
etage 2022	32PRL370	MAUMUSSON-LAGUIAN			labranche 32245002		7,89		EARL DUPUY CHRISTINE	40979630700018	15 000	-0.085835419709573	43.6014886815205
etage 2022	32PRL373	CAMPAGNE-D'ARMAGNAC	B	340341	32073002	40	26,16	WA01331721	EARL FARBOS	33197879100019	42 000	0.0248791255981625	43.8474942910931
etage 2022	32PRL374	RISCLE			NAPPE ACCOMPAGNEMENT HORS ISOCHRONE	12		ZR569	SCEA FIOR	40495652600028	12 270	-0.0811263453738272	43.6595052791815
hors etage 2022-2023	32PRL374	RISCLE			NAPPE ACCOMPAGNEMENT HORS ISOCHRONE	12		ZR569	SCEA FIOR	40495652600028	12150	-0.0811263453738272	43.6595052791815
etage 2022	32PRL375	CORNEILLAN			ADOUR CANAUX ET SES AFFLUENTS	61	38	Z3496-P	EARL FRATTER	48890471500015	69 540	-0.187418150123788	43.6685172447446
etage 2022	32PRL377	LELIN-LAPUJOLLE	B	24124243	Garros 32209008	40	15,79	ZR321	EARL GARROS	38800599300018	30 000	-0.122785039033986	43.7112136786992
hors etage 2022-2023	32PRL377	LELIN-LAPUJOLLE	B	24124243	Garros 32209008	40		ZR321	EARL GARROS	38800599300018	12000	-0.122785039033986	43.7112136786992
etage 2022	32PRL377	LELIN-LAPUJOLLE			GARROS 32209011	40		01WZ26237	EARL GARROS	38800599300018	1 500	-0.1266542959628	43.7133702928673
hors etage 2022-2023	32PRL377	LELIN-LAPUJOLLE			GARROS 32209011	40		01WZ26237	EARL GARROS	38800599300018	8000	-0.1266542959628	43.7133702928673
etage 2022	32PRL377	LELIN-LAPUJOLLE	B	883	castelbugue 32209014	40	12,11	01WZ26237	EARL GARROS	38800599300018	23 000	-0.127394462217931	43.7117764961845
hors etage 2022-2023	32PRL377	LELIN-LAPUJOLLE	B	883	castelbugue 32209014	40		01WZ26237	EARL GARROS	38800599300018	12000	-0.127394462217931	43.7117764961845
etage 2022	32PRL377	LELIN-LAPUJOLLE			NAPPE ACCOMPAGNEMENT HORS ISOCHRONE	24	13,9	ZR2316	EARL GARROS	38800599300018	28 426	-0.124403863368243	43.6899146130767
hors etage 2022-2023	32PRL377	LELIN-LAPUJOLLE			NAPPE ACCOMPAGNEMENT HORS ISOCHRONE			ZR2316	EARL GARROS	38800599300018	3000	-0.124403863368243	43.6899146130767
etage 2022	32PRL379	ARBLADE-LE-BAS			32004001		9,47		SCEA GAYRIN	37773416500014	18 000	-0.164215879096876	43.7016433415791
etage 2022	32PRL379	ARBLADE-LE-BAS			NAPPE ACCOMPAGNEMENT HORS ISOCHRONE	80	55	1331634	SCEA GAYRIN	37773416500014	112 475	-0.168273614591912	43.6955005252323
etage 2022	32PRL382	SAINTE-CHRISTIE-D'ARMAGNAC			TAULET 32369007		26,32		EARL GOUANELLE PATRICK JOEL	40095195000015	50 000	-0.026651648968951	43.8117749838566
etage 2022	32PRL383	JU-BELLOC			BARNE REALIMENTE	297	83,19	0904	EARL HERRAGUT	38342703600017	158 061	0.0100920960028137	43.589669426318
etage 2022	32PRL384	LANNUX			32192007	20	8	WA0113504	EARL JEANBERLAU	50327528100015	18 000	-0.217691081411626	43.6510573406001
hors etage 2022-2023	32PRL384	LANNUX			32192007	80		WA0113504	EARL JEANBERLAU	50327528100015	18000	-0.217691081411626	43.6510573406001
etage 2022	32PRL384	LANNUX			32192009	105	37	WA0133777	EARL JEANBERLAU	50327528100015	60 000	-0.225475208417248	43.64216338222
hors etage 2022-2023	32PRL384	LANNUX			32192009	60	1,22	WA0133777	EARL JEANBERLAU	50327528100015	60000	-0.225475208417248	43.64216338222
etage 2022	32PRL385	LELIN-LAPUJOLLE			NAPPE ACCOMPAGNEMENT HORS ISOCHRONE	135	65,34	101797	EARL JOUAMBERT	53826694100011	133 620	-0.142665645436121	43.6885591831133
etage 2022	32PRL387	GOUX			ADOUR CANAUX ET SES AFFLUENTS	170	91,27	R1903739	EARL DE LA BUSCASSE	39793601400018	167 024	-0.013209142205414	43.6196218637638
hors etage 2022-2023	32PRL387	GOUX			ADOUR CANAUX ET SES AFFLUENTS	170		R1903739	EARL DE LA BUSCASSE	39793601400018	20000	-0.013209142205414	43.6196218637638
etage 2022	32PRL387	SARRAGACHIES			NAPPE ACCOMPAGNEMENT HORS ISOCHRONE	44	20	072595	EARL DE LA BUSCASSE	39793601400018	36 000	-0.039523282483762	43.6780949096792
hors etage 2022-2023	32PRL387	SARRAGACHIES			NAPPE ACCOMPAGNEMENT HORS ISOCHRONE	43		072595	EARL DE LA BUSCASSE	39793601400018	20000	-0.039523282483762	43.6780949096792
etage 2022	32PRL389	VERGOIGNAN	A	203	A COR 32460013	80	45		SCEA LA ROME	39813411400014	45 000	-0.183817887067254	43.7304748624257
etage 2022	32PRL392	FUSTEROUAU			Bazet 32135007	50	26,32		EARL LAFFITTE	34970196100014	50 000	0.0086349476593291	43.692787224668
hors etage 2022-2023	32PRL392	FUSTEROUAU			Bazet 32135007	50			EARL LAFFITTE	34970196100014	50000	0.0086349476593291	43.692787224668
etage 2022	32PRL393	SAINTE-CHRISTIE-D'ARMAGNAC			au bois de la ville 32383004	60	30		EARL LAHILLE	41284250700012	45 000	0.168295979591689	43.4704986583955
etage 2022	32PRL394	LASSERADE			NAPPE ACCOMPAGNEMENT HORS ISOCHRONE	35	14	ZR6147	EARL LANNAFOERT	38130171200018	28 630	0.048309953706239	43.6271813431614
hors etage 2022-2023	32PRL394	LASSERADE			NAPPE ACCOMPAGNEMENT HORS ISOCHRONE			ZR6147	EARL LANNAFOERT	38130171200018	26600	0.048309953706239	43.6271813431614
etage 2022	32PRL394	LASSERADE	B	273	A Coutin 32199004	6,32	ZR4178		EARL LANNAFOERT	38130171200018	12 000	0.0495911773461556	43.6429914334912
etage 2022	32PRL394	LASSERADE	B										

Période	Nom du point de prélèvement	Commune du point de prélèvement	Section cadastrale	Numéro cadastral	Nom de ressource	Débit autorisé (m³/h)	Surface irriguée (ha)	N° constructeur	Raison sociale	SIRET	Volume autorisé (m³)	X	Y
etage 2022	32PRL489	LABARTHETE	C		Nivelle 32170002	70	24,74	R1505423	GAEC DE RAMON	38271655300013	53 000	-0.178202370616507	43.6345059910986
hors etage 2022-2023	32PRL489	LABARTHETE	C		Nivelle 32170002			R1505423	GAEC DE RAMON	38271655300013	6000	-0.178202370616507	43.6345059910986
etage 2022	32PRL491	CASTELNAVET			32081004		21,05		GAEC DE ST JEAN	38195801600010	40 000	-0.158303141109129	43.6666777171799
etage 2022	32PRL493	BARCELONNE-DU-GERS			NAPPE ACCOMPAGNEMENT HORS ISOCHRON	25	4,21	01wzk10984	GAEC DES PEPINIERES	34748088100015	8 609	-0.19421909984198	43.6880443316504
etage 2022	32PRL495	PLAISANCE			BARNE REALIMENTE	155	32,46	ZR0175	GAEC DU BOURDALAT	33481926500011	61 674	-0.0249516983479117	43.6068640320877
hors etage 2022-2023	32PRL498	PERCHEDE			SAULE	10	0	0	EARL DU FONTAN	34511712100011	20000	-0.126687158570557	43.7745205727297
hors etage 2022-2023	32PRL498	PERCHEDE			SAULE	20	0	0	EARL DU FONTAN	34511712100011	15000	-0.126726352067269	43.7745554701089
etage 2022	32PRL498	MAGNAN			Courraou 32222018	45	16		EARL DU FONTAN	34511712100011	20 000	-0.116506719557307	43.7803054306738
hors etage 2022-2023	32PRL498	MAGNAN			Courraou 32222018	45			EARL DU FONTAN	34511712100011	20000	-0.116506719557307	43.7803054306738
etage 2022	32PRL498	PERCHEDE	B	261	Doat 32310002	45	28	147209	EARL DU FONTAN	34511712100011	35 000	-0.126432482705525	43.7751044797602
hors etage 2022-2023	32PRL498	PERCHEDE	B	261	Doat 32310002	45		147209	EARL DU FONTAN	34511712100011	35000	-0.126432482705525	43.7751044797602
hors etage 2022-2023	32PRL500	RISCLE			ADOUR CANAUX ET SES AFFLUENTS	80	0	WA053A500	SCEA DU HOUHRET	39097100000018	15000	-0.0920195462254644	43.632841336824
etage 2022	32PRL500	POUYDRAGUIN	B		32325006		12,63		SCEA DU HOUHRET	39097100000018	24 000	-0.0405902931627665	43.6502291993976
etage 2022	32PRL500	RISCLE	F	207	Bergons 32344007	45	7,89	WA053A500	SCEA DU HOUHRET	39097100000018	15 000	-0.104226264888606	43.6254245436531
etage 2022	32PRL503	PRECHAC-SUR-ADOUR			BARNE REALIMENTE	532	154,18	135A0029	GAEC DU SONSIQ	35340675400013	292 942	-0.00753139727197087	43.6118014156163
hors etage 2022-2023	32PRL503	PRECHAC-SUR-ADOUR			BARNE REALIMENTE	100	0	135A0029	GAEC DU SONSIQ	35340675400013	8000	-0.00753139727197087	43.6118014156163
etage 2022	32PRL504	MAULEON-D'ARMAGNAC			lasalgues 32243020		13,89		GAEC DE TOULET	34279802200014	26 400	-0.166936082667603	43.894845489928
etage 2022	32PRL504	MONCLAR			Etang de Madone 32264005	45	26,32		GAEC DE TOULET	34279802200014	50 000	-0.114520056961845	43.9209940476889
hors etage 2022-2023	32PRL504	MONCLAR			Etang de Madone 32264005	45			GAEC DE TOULET	34279802200014	25000	-0.114520056961845	43.9209940476889
etage 2022	32PRL506	PANJAS			BLANCASTET 32305002	80	28,95	32305007	GAEC GESSLER	35204455600012	55 000	-0.0451890259072573	43.826084667858
etage 2022	32PRL507	HAGET			ADOUR CANAUX ET SES AFFLUENTS	60	6,44	07WLI50329	GAEC IRINA	38187200100015	11 785	-0.139550573434872	43.421254536667
etage 2022	32PRL507	HAGET			ADOUR CANAUX ET SES AFFLUENTS	60	6,36	07WLI50329	GAEC IRINA	38187200100015	11 639	-0.152910138712704	43.4018646291085
etage 2022	32PRL507	HAGET			ADOUR CANAUX ET SES AFFLUENTS	60	1,85	07WLI50329	GAEC IRINA	38187200100015	3 386	-0.147834906444105	43.4108503149195
etage 2022	32PRL509	HAGET			Le Don 32152002		1,84		GAEC LACARCE	41317830200019	3 500	-0.154737368727711	43.421873158393
etage 2022	32PRL511	CANNET			au parc du tucot 32074001		17,63	32074004	BERGUERIE CLAUDETTE	41804273500013	33 500	-0.0501216278202737	43.6157013249466
hors etage 2022-2023	32PRL511	CANNET			au parc du tucot 32074001			32074004	BERGUERIE CLAUDETTE	41804273500013	33500	-0.0501216278202737	43.6157013249466
etage 2022	32PRL511	CANNET	A	16	32074003		10	13AC1106927	BERGUERIE CLAUDETTE	41804273500013	22 000	-0.048796660405276	43.6203848215312
hors etage 2022-2023	32PRL511	CANNET	A	16	32074003			13AC1106927	BERGUERIE CLAUDETTE	41804273500013	22000	-0.048796660405276	43.6203848215312
etage 2022	32PRL515	LABARTHETE			St guilhem 32170019	40	15,79		EARL LEUGE	42456059700025	30 000	-0.16391715647653	43.6327335304799
hors etage 2022-2023	32PRL515	LABARTHETE			St guilhem 32170019	40			EARL LEUGE	42456059700025	30000	-0.16391715647653	43.6327335304799
hors etage 2022-2023	32PRL516	SION	A	508	COUME LONGUE	30	0	01WZ124685	GAEC MOGNI	43756026100012	10000	-0.166279414143584	43.7419798429926
etage 2022	32PRL516	NOGARO	B	548	Apen Rubents 32296002	90	13,16	01WZ124685	GAEC MOGNI	43756026100012	25 000	-0.018846573572861	43.7580295065519
hors etage 2022-2023	32PRL516	NOGARO	B	548	Apen Rubents 32296002	100	0	01WZ124685	GAEC MOGNI	43756026100012	15000	-0.018846573572861	43.7580295065519
etage 2022	32PRL516	SION	B		Couloume 32434004	50	18,42	14AE1105328	GAEC MOGNI	43756026100012	35 000	-0.0139817736018557	43.7396110368035
etage 2022	32PRL520	SAINT-AUNIX-LENGROS			NAPPE ACCOMPAGNEMENT HORS ISOCHRON	44	40	0	GAEC ZENONI	4528372700018	81 800	-0.0720169478422722	43.5702523876739
hors etage 2022-2023	32PRL520	SAINT-AUNIX-LENGROS			NAPPE ACCOMPAGNEMENT HORS ISOCHRON	43	0	0	GAEC ZENONI	4528372700018	76000	-0.0720169478422722	43.5702523876739
etage 2022	32PRL522	SAINT-MARTIN-D'ARMAGNAC			32390006		9,47		GARBAGE ARLETTE	39082849900017	18 000	-0.0890551629921168	43.7116140860632
etage 2022	32PRL529	MANCIE			A Martet 32227012		27		GELAS BERTRAND	41785733100017	16 000	-0.0358539387065738	43.672521768429
etage 2022	32PRL529	LELIN-LAPUJOLLE			NAPPE ACCOMPAGNEMENT HORS ISOCHRON	106	40	21AE1006552	GFA DU LIN	31686623600010	73 200	-0.153721992398365	43.6918620217319
etage 2022	32PRL529	LELIN-LAPUJOLLE	C	80	au château 32209016	5,26	21AE1006550	GFA DU LIN	31686623600010	10 000	-0.154222720398393	43.6998262893662	
etage 2022	32PRL982	SEGOS	WA	7	Metas 32424004	70	20	1331703	SCEA BEZECOU	51064086500018	28 000	-0.277681006999383	43.624805458878
etage 2022	32PRL533	MONCLAR			Broquère 32264006		7,89		GONTCHAROFF PIERRE	38104474200017	15 000	-0.102990509633101	43.911348965236
hors etage 2022-2023	32PRL533	MONCLAR			Broquère 32264006		0		GONTCHAROFF PIERRE	38104474200017	15000	-0.102990509633101	43.911348965236
etage 2022	32PRL543	SALLES-D'ARMAGNAC	B	466	Eglise 32408002	40	14,74	ZR4530	HEBERT BENOÎT	34370039900011	28 000	-0.0410738192137085	43.8124504052525
etage 2022	32PRL545	PLAISANCE			BARNE REALIMENTE	128	48,5	ZR0175	HEURE THIERRY	39337004400017	92 150	-0.0249451611607485	43.6068611025462
etage 2022	32PRL551	LABARTHETE	D	372365364	A Menjouat 32170008	50	23	16AE1103249	EARL DE QUEHERON	40416572200012	46 000	-0.016518311320466	43.62550415322
etage 2022	32PRL551	AIGNAN	D	491	32001004		10,53		JASKO JOËL	39363905900012	20 000	-0.069967204010859	43.672521768429
etage 2022	32PRL551	AIGNAN	D	488490	32001008		21,05		JASKO JOËL	39363905900012	40 000	-0.059476413437639	43.6724547132379
etage 2022	32PRL551	AIGNAN			32001021		5,26		JASKO JOËL	39363905900012	10 000	-0.061608466933649	43.6685738245488
etage 2022	32PRL561	LASSERADE			Blanchard 32199002	45	14	96ALP02259	BLANCHARD MICHEL	34743941600012	20 000	-0.0706879721904116	43.6161808838055
hors etage 2022-2023	32PRL561	LASSERADE			Blanchard 32199002	45		96ALP02259	BLANCHARD MICHEL	34743941600012	20000	-0.0706879721904116	43.6161808838055
etage 2022	32PRL564	LABARTHETE	D	49	32170014		2,63		EARL DE MOUGIN	34870538500014	5 000	-0.168944484009793	43.6318286159351
etage 2022	32PRL564	LABARTHETE	D		32170015		11,58		EARL DE MOUGIN	34870538500014	22 000	-0.169784212020288	43.6345374386728
etage 2022	32PRL564	LABARTHETE	D	46	32170025		4,74		EARL DE MOUGIN	34870538500014	9 000	-0.170326289634547	43.6296912920121
etage 2022	32PRL568	ESPAS	B	168106910	HAGET 32125003	40	14,74	32125013	GAEC DE PITRAS	51202949700017	28 000	-0.102855816628656	43.765901798852
etage 2022	32PRL575	ARBLADE-LE-HAUT	AC		32005008		7,89	1905084	LAFFARGUE FRANÇOISE	41898540400015	15 000	-0.0692637455002588	43.7582240364652
hors etage 2022-2023	32PRL575	ARBLADE-LE-HAUT	AC		32005008			1905084	LAFFARGUE FRANÇOISE	41898540400015	15000	-0.0692637455002588	43.7582240364652
etage 2022	32PRL578	LELIN-LAPUJOLLE			Sousbedat 32209011	80	2,5	ZR4178	LAFOSSE SERGE	41785846100011	3 000	-0.12266542959628	43.7133702928673
etage 2022	32PRL578	LELIN-LAPUJOLLE			Castebugue 32209015	80	11	WZ115529	LAFOSSE SERGE	41785846100011	15 000	-0.130321416840574	43.7090819339815
etage 2022	32PRL578	LELIN-LAPUJOLLE			Pesques 32209017	80	4	WZ115529	LAFOSSE SERGE	41785846100011	8 000	-0.13959849666795	43.7101327588071
hors etage 2022-2023	32PRL578	LELIN-LAPUJOLLE			Pesques 32209017	80	0	WZ115529	LAFOSSE SERGE	41785846100011	4000	-0.13959849666795	43.7101327588071
etage 2022	32PRL578	LELIN-LAPUJOLLE			Bedoura 32209018	80	12	ZR4178	LAFOSSE SERGE	41785846100011	35 000	-0.134327178113691	43.7170801240298
etage 2022	32PRL583	VIELLA	B	591	douelle 32125004		21,05		GAEC MOULIE	80191271800013	40 000	-0.116468532912616	43.7766003884692
etage 2022	32PRL588	JU-BELLOC			BARNE REALIMENTE	1	3,61	CHARTE	LANDES FERNAND	33171010300010	6 859	-0.00560666434295227	43.5790113448046
etage 2022	32PRL588	JU-BELLOC			BARNE REALIMENTE	80	49,29	ZR2571	LANDES FERNAND	33171010300010	93 651	-0.0128770168511116	43.5888643072309
etage 2022	32PRL589	JU-BELLOC			BARNE REALIMENTE								

Période	Nom du point de prélèvement	Commune du point de prélèvement	Section cadastrale	Numéro cadastral	Nom de ressource	Débit autorisé (m³/h)	Surface irriguée (ha)	N° constructeur	Raison sociale	SIRET	Volume autorisé (m³)	X	Y
etage 2022	32PRL713	MANCIET			A enjoie_32227010		66,32		SARL DE BERNARD	40017114600014	126 000	0.0859079477657736	43.8098473828773
etage 2022	32PRL714	SAINTE-CHRISTIE-D'ARMAGNAC			A picard_322369002		63,16		SARL DE BERNARD	40017114600014	120 000	0.00929763502208524	43.8023572143098
etage 2022	32PRL714	CORNEILLAN			ADOUR CANAUX ET SES AFFLUENTS	40	15,9	01WZ15688	SARL DE NINON	42351952900014	29 997	0.081979556334535	43.6662172291948
hors etage 2022-2023	32PRL714	CORNEILLAN			ADOUR CANAUX ET SES AFFLUENTS	40	0	01WZ15688	SARL DE NINON	42351952900014	5 000	0.183079556334535	43.6662172291948
hors etage 2022-2023	32PRL716	RISCLE			ADOUR CANAUX ET SES AFFLUENTS	8	0	Gravitaire	SARRAN DIDIER	39461263400011	20 000	0.108130540908288	43.6315892566509
hors etage 2022-2023	32PRL716	RISCLE			ADOUR CANAUX ET SES AFFLUENTS	45	0	12 ACI 103207	SARRAN DIDIER	39461263400011	5 000	0.0979806597778892	43.637390047986
etage 2022	32PRL716	RISCLE	F	235236	bourdious_32344005	80	13,16	12AC1103207	SARRAN DIDIER	39461263400011	25 000	0.106620099403202	43.6325419380096
hors etage 2022-2023	32PRL716	RISCLE	F	235236	bourdious_32344005	80	0	12AC1103207	SARRAN DIDIER	39461263400011	5 000	0.106620099403202	43.6325419380096
etage 2022	32PRL723	MAUMUSSON-LAGUIAN	A	37	Teston_32245003	50	0	gravitaire	SCEA CHATEAU LAFFITTE TESTON	38053478400018	15 000	0.101865947922096	43.6237270292672
etage 2022	32PRL723	MAUMUSSON-LAGUIAN	A	37	Teston_32245004	50	17	0	SCEA CHATEAU LAFFITTE TESTON	38053478400018	35 000	0.100461077730748	43.6236500697222
etage 2022	32PRL725	BARCELONNE-DU-GERS	A	36	NAPPE ACCOMPAGNEMENT HORS ISOCHRONE	64	33,61	59446-P	SCEA DE CHICOT	40170139600020	68 732	0.176147306541504	43.6823589511063
etage 2022	32PRL731	VIELLA			32463002		10,26		SCEA DE DARDÉ	39251279400018	19 500	0.178561416172946	43.6107632094139
etage 2022	32PRL732	GOUX			BARNE REALIMENTE	954	166,63	ZRS744	GAC DE L'ADOUR	30022108200013	316 597	0.0061278308425486	43.617893607485
hors etage 2022-2023	32PRL732	GOUX			BARNE REALIMENTE	240	0	ZRS744	GAC DE L'ADOUR	30022108200013	79800	0.0061278308425486	43.617893607485
etage 2022	32PRL733	BARCELONNE-DU-GERS			NAPPE ACCOMPAGNEMENT HORS ISOCHRONE	35	15	01wz124693	SCEA DE LAHOUN	48339926700010	30 675	0.184429049664777	43.6834296656977
etage 2022	32PRL733	GEE-RIVIERE			NAPPE ACCOMPAGNEMENT HORS ISOCHRONE	80	24	WA0123442	SCEA DE LAHOUN	48339926700010	49 080	0.188454446831124	43.6773691776508
etage 2022	32PRL734	VERGOIGNAN			NAPPE ACCOMPAGNEMENT HORS ISOCHRONE	123	38,5	ZR4581	SCEA DE LUZEN	38783312200014	69 300	0.169854837453911	43.719643389878
etage 2022	32PRL734	VERGOIGNAN	B		Luzen_32460008		5,26	ZR4581	SCEA DE LUZEN	38783312200014	10 000	0.171664334557176	43.7198067974492
etage 2022	32PRL734	VERGOIGNAN	B		Luzen_32460014		13,16		SCEA DE LUZEN	38783312200014	25 000	0.172710157421077	43.7216494815223
etage 2022	32PRL737	SAINT-GERME			NAPPE ACCOMPAGNEMENT HORS ISOCHRONE	242	50	WZK24328	SCEA DE MONTFORT	31601680700018	102 250	0.132337705224755	43.6653022704383
hors etage 2022-2023	32PRL737	SAINT-GERME			NAPPE ACCOMPAGNEMENT HORS ISOCHRONE	241	0	WZK24328	SCEA DE MONTFORT	31601680700018	20 000	0.132337705224755	43.6653022704383
etage 2022	32PRL737	RISCLE			NAPPE ACCOMPAGNEMENT ISOCHRONE 90	179	44	15AEK102575	SCEA DE MONTFORT	31601680700018	89 980	0.0314284347855157	43.6552500585698
hors etage 2022-2023	32PRL737	RISCLE			NAPPE ACCOMPAGNEMENT ISOCHRONE 90	179	0	15AEK102575	SCEA DE MONTFORT	31601680700018	20 000	0.0314284347855157	43.6552500585698
etage 2022	32PRL737	RISCLE			ADOUR CANAUX ET SES AFFLUENTS	33	2	15AEK102575	SCEA DE MONTFORT	31601680700018	3 660	0.0314284347855157	43.6552500585698
hors etage 2022-2023	32PRL740	MAULEON-D'ARMAGNAC			Le Midour et ses affluents (Midour Amont)	40	0	WA071A326	SCEA DE POUTEOU	33931010400015	10 000	0.188670687641778	43.8904634495197
etage 2022	32PRL740	MAULEON-D'ARMAGNAC			Le Lhé_32243010	40	25,5	17AEI102300	SCEA DE POUTEOU	33931010400015	20 000	0.16108886422888	43.9076218624481
etage 2022	32PRL740	MAULEON-D'ARMAGNAC			Capdet_32243018	30	66,98	WZ168574	SCEA DE POUTEOU	33931010400015	105 000	0.189273506296271	43.8992453770707
etage 2022	32PRL740	MAULEON-D'ARMAGNAC			Las Artigues_32243020	40	55,92	12AEI102152	SCEA DE POUTEOU	33931010400015	67 000	0.166944776716608	43.8948428466961
hors etage 2022-2023	32PRL741	RISCLE			ADOUR CANAUX ET SES AFFLUENTS	80	0	90459	SCEA DES VALLONS	34448821800019	17 000	0.0806202746425672	43.6235031133793
etage 2022	32PRL741	RISCLE			32344013		10,53		SCEA DES VALLONS	34448821800019	20 000	0.0793145461013497	43.6316593163535
etage 2022	32PRL741	RISCLE			32344014		26,32		SCEA DES VALLONS	34448821800019	50 000	0.081982605656362	43.633366274429
etage 2022	32PRL741	RISCLE			32344015		8,95		SCEA DES VALLONS	34448821800019	17 000	0.0735895646211798	43.6363470665666
etage 2022	32PRL838	CORNEILLAN			ADOUR CANAUX ET SES AFFLUENTS	120	40,02		GAC PECASTAY	43138052600019	73 237	0.159111481871993	43.6532260255851
hors etage 2022-2023	32PRL838	CORNEILLAN			ADOUR CANAUX ET SES AFFLUENTS	120	0		GAC PECASTAY	43138052600019	28 000	0.159111481871993	43.6532260255851
etage 2022	32PRL745	LANNUX			32192010		17,89		SCEA DU CHAROULET	34092951200028	34 000	0.243100078378841	43.6472860430332
etage 2022	32PRL746	COULOUME-MONDEBAT	C	1,29142143	JANTOUN MEILHAN_32109011		13,16		SCEA DU HARAS JEAN SAUCEDE	34779116200014	25 000	0.1286129101264	43.6354326545884
etage 2022	32PRL751	LAUJUZAN			VERDIER_32202007	25	6,5	2544	SCEA DUCOS	48935428200019	22 000	0.125200539818599	43.8096319527338
hors etage 2022-2023	32PRL751	LAUJUZAN			VERDIER_32202007	25	0	2544	SCEA DUCOS	48935428200019	4 000	0.125200539818599	43.8096319527338
etage 2022	32PRL751	LAUJUZAN			BARON_32202010	25	3	100285	SCEA DUCOS	48935428200019	25 000	0.113762625108005	43.7923439426561
hors etage 2022-2023	32PRL751	LAUJUZAN			BARON_32202010	25	0	100285	SCEA DUCOS	48935428200019	2 000	0.113762625108005	43.7923439426561
etage 2022	32PRL754	VIELLA			Rouet_32463025	20	1,2		SCEA GALAUBET	40358957500014	6 000	0.140784364719663	43.6087143713482
etage 2022	32PRL755	MANCIET	B	146145132	a lahitan_32227023		23,68		SCEA LA TREILLE	33974144900013	45 000	0.0678427484952391	43.8333207134983
etage 2022	32PRL757	POUYDRAGUIN			Padouen_32235009		12,63		SCEA LOUSTEAU	34528127300010	24 000	0.029334039042157	43.6539998437019
etage 2022	32PRL757	TERMES-D'ARMAGNAC			Lartigau_32443003		7,89		SCEA LOUSTEAU	34528127300010	15 000	0.00932978592372961	43.6737021447366
etage 2022	32PRL758	VIELLA			Peyré_32463008	50	16	WZH013389	SCEA PEYRE	41206739900011	25 000	0.165867986302135	43.6035647067931
etage 2022	32PRL761	MAULEON-D'ARMAGNAC			Barroque_32243023		12,63		SCEA VIGNOBLES BERNARD PIFFARD	43862801800014	24 000	0.125014796452246	43.9101107150721
etage 2022	32PRL761	MAULEON-D'ARMAGNAC			Papolle_32243024		12,63		SCEA VIGNOBLES BERNARD PIFFARD	43862801800014	24 000	0.119089541997152	43.9144657500583
etage 2022	32PRL761	MAULEON-D'ARMAGNAC			Papolle_32243025		12,63		SCEA VIGNOBLES BERNARD PIFFARD	43862801800014	24 000	0.11585598810172	43.91448058634417
etage 2022	32PRL761	MAULEON-D'ARMAGNAC			Papolle_32243026		4,21		SCEA VIGNOBLES BERNARD PIFFARD	43862801800014	8 000	0.113762625108005	43.9144161468821
etage 2022	32PRL761	MAULEON-D'ARMAGNAC			Papolle_32243027		12,63		SCEA VIGNOBLES BERNARD PIFFARD	43862801800014	24 000	0.112733432896656	43.9138744190903
etage 2022	32PRL761	MAULEON-D'ARMAGNAC			Barroque_32243038		0,13		SCEA VIGNOBLES BERNARD PIFFARD	43862801800014	250	0.123986789061837	43.9095878608883
etage 2022	32PRL761	MAULEON-D'ARMAGNAC			Papolle_32243039		0,79		SCEA VIGNOBLES BERNARD PIFFARD	43862801800014	1 500	0.120872242347602	43.9134172452197
etage 2022	32PRL762	MAULEON-D'ARMAGNAC			Saubagnère_32243033		21,05		SCV DU CHATEAU DE TARIQUET	35013206400014	40 000	0.135077629884193	43.876793496227
hors etage 2022-2023	32PRL764	LOUBEDAT			Le Midour et ses affluents (Midour Amont)	20	0	WA102A128	EARL SEMPE	50365269500019	25 000	0.0456725753044555	43.750290597786
etage 2022	32PRL764	LOUBEDAT			rudelle_32214003	25	31,58	WA0133638	EARL SEMPE	50365269500019	34 000	0.0421053873208998	43.7488884022734
etage 2022	32PRL770	PLAISANCE			BARNE REALIMENTE	72	9,07	ZR4165	SOUFFLET JÉRÔME	41787328800019	17 233	0.0229216182102575	43.5821561689496
etage 2022	32PRL774	MORMES	B	498152153	32291007	45	23,68		SCEA LE CHÈNE	41784802500017	45 000	0.158659973457466	43.7982653109134
etage 2022	32PRL780	SEGOS			Bernata_32424009		4,21		TAUZIN VINCENT	41898692300013	8 000	0.261157571207653	43.629437248646
etage 2022	32PRL787	LANNUX		947	32192010	50	3,68	01331610 Lac	TOUTON ERIC	50978536600014	7 000	0.227166678863946	43.6565669285699
etage 2022	32PRL796	VIELLA			32463028		3,95		VIAU PATRICE	41898815000011	7 500	0.109586228853742	43.610631693104
etage 2022	32PRL797	GALIAX			BARNE REALIMENTE	30	3	WA0003092	VIDAL CHRISTIAN	34848448600017	5 700	0.161593733495642	43.6246664196185
etage 2022	32PRL8_3	COULOUME-MONDEBAT			Jacques_32109001		34,21		ARRICASTRE CHRISTIAN	41215618400019	65 000	0.117464723036911	43.6405959087934
etage 2022	32PRL806	LABARTHETE	SC	300	au toc_32170023		7,89		LAFOSSE ERIC	44760829000022	15 000	0.183847634624488	43.6226867604366
etage 2022	32PRL807	CRAVENCERES			Le hour_32113003		23,68		SCEA DU HITTON	38152188900026	45 000	0.0221592843195008	43.7695439231375
etage 2022	32PRL809	AIGNAN			Lestrade_32001014		5,26		PERES LAURENT	40355294600028	10 000	0.073162528393065	43.7295613

Période	Nom du point de prélèvement	Commune du point de prélèvement	Section cadastrale	Numéro cadastral	Nom de ressource	Débit autorisé (m³/h)	Surface irriguée (ha)	N° constructeur	Raison sociale	SIRET	Volume autorisé (m³)	X	Y
etage 2022	32PRL918	LABARTHETE			Quillou 32170017	40	10	R1202033	EARL LABARRERE	52934010100029	20 000	-0.147289129294729	43.6414421674979
etage 2022	32PRL918	SAINT-MONT			ADOUR CANAUX ET SES AFFLUENTS	50	15,42	R1611848	EARL LABARRERE	52934010100029	28 219	-0.160876233182925	43.6530666574958
etage 2022	32PRL920	MAGNAN	A	716	32222005	100	40		EARL PANDELE	49317790100011	70 000	-0.0970555077673916	43.7625432384116
hors etage 2022-2023	32PRL920	MAGNAN	A	716	32222005	100			EARL PANDELE	49317790100011	70 000	-0.0970555077673916	43.7625432384116
etage 2022	32PRL920	MAGNAN			32222017	100	21,05		EARL PANDELE	49317790100011	40 000	-0.104138093397546	43.7602522836326
hors etage 2022-2023	32PRL920	MAGNAN			32222017	100			EARL PANDELE	49317790100011	40 000	-0.104138093397546	43.7602522836326
etage 2022	32PRL921	CRAVENCERES	A	10	Bellair 32113007		4,21	ZR4759	EARL ROMA	80967885700016	8 000	-0.0238516302092544	43.7865258849656
etage 2022	32PRL921	CRAVENCERES	A		au petit etang 32113008		7,89	ZR4759	EARL ROMA	80967885700016	15 000	-0.0303716316778979	43.7893808481209
etage 2022	32PRL922	AURENSAN			barcelonne 32017004		4		EARL SERGENT	4076555400019	5 000	-0.208031063658746	43.6261985060987
etage 2022	32PRL923	SEMBOUES	ZB	29	Berdolles 32427001		15,79	WZ1	GAC DU BIROUET	81114371800013	30 000	-0.174590476493265	43.4655187923238
hors etage 2022-2023	32PRL923	SEMBOUES	ZB	29	Berdolles 32427001		61	WZ1	GAC DU BIROUET	81114371800013	10 000	-0.174590476493265	43.4655187923238
etage 2022	32PRL926	VERGOIGNAN	A	1099	Au château 36460004		15,79	ZR10565	EARL DUTOIT	38114961600017	30 000	-0.198739076734492	43.730352493943
etage 2022	32PRL927	CAUPENNE-D'ARMAGNAC	AM	1,55156158	32094002		100	E8003006	GAC IZAUTE	49988826100025	40 000	-0.0769912148278842	43.7746120306024
etage 2022	32PRL927	CAUPENNE-D'ARMAGNAC	AM	1,55156158	32094003		100	E8003006	GAC IZAUTE	49988826100025	6 000	-0.0754482617657103	43.7741152783178
etage 2022	32PRL930	AURENSAN	A B	497	32017003		50	22	LAVALLETTE FRANCIS	39023943200011	35 000	-0.19937758061181	43.6171529227109
hors etage 2022-2023	32PRL930	AURENSAN	A B	497	32017003		50	22	LAVALLETTE FRANCIS	39023943200011	35 000	-0.19937758061181	43.6171529227109
etage 2022	32PRL931	ESTANG			Aux campots 32127003		90	37,02	NUX MATHIEU	53205806200011	50 000	-0.110207418317558	43.911559781274
hors etage 2022-2023	32PRL931	ESTANG			Aux campots 32127003		90	37,02	NUX MATHIEU	53205806200011	40 000	-0.110207418317558	43.911559781274
etage 2022	32PRL932	BERNEDE			Las Berettes 32046004		18,42		SCEA CAPDEVILLE	75021677200012	35 000	-0.22170078569823	43.6648917099333
etage 2022	32PRL932	LABARTHETE			Larrouits 32170016		18,42	WA0135786	SCEA CAPDEVILLE	75021677200012	35 000	-0.158341445517432	43.641516477269
etage 2022	32PRL932	LABARTHETE			St guilhem 32170020		12,11	WA102A301	SCEA CAPDEVILLE	75021677200012	23 000	-0.162804011768913	43.6317978041863
etage 2022	32PRL933	VERGOIGNAN			Mombet 32460003		22		SCEA DE MOMBET	45237868000014	35 000	-0.178533446162771	43.7308094396093
etage 2022	32PRL933	VERGOIGNAN			BEDURET 32460005		18,5		SCEA DE MOMBET	45237868000014	25 000	-0.164660760074434	43.736873760802
etage 2022	32PRL934	MONGUILHEM			Hourquet 32271004		1,58	WA162A0110	GAC DES 2 CHEMINS	78999543800015	3 000	-0.176066454598538	43.8443485307681
hors etage 2022-2023	32PRL934	MONGUILHEM			Hourquet 32271004		1,58	WA162A0110	GAC DES 2 CHEMINS	78999543800015	3 000	-0.176066454598538	43.8443485307681
etage 2022	32PRL936	CAZAUON	C	663	32096004		50	36	Demarche	80942346000017	40 000	-0.00473042632415873	43.911722755857
etage 2022	32PRL937	SAINT-MARTIN-D'ARMAGNAC	A	270	rebelle 32390014		3,16		THOMAS MARTINE	41898379900018	6 000	-0.0826047072512129	43.7035660534874
etage 2022	32PRL938	SAINTE-CHRISTIE-D'ARMAGNAC			Have 32369016		12,11		EARL DOMAINE DU HAVÉ	48215649400015	23 000	-0.069089986131291	43.7607878990054
etage 2022	32PRL939	MONLEZUN-D'ARMAGNAC			Lartigole 32274002		2,47		GAC DE TAUZUN	34052979100014	4 700	-0.139565892953657	43.8259702517333
etage 2022	32PRL94	LANNE-SOUBIRAN	A		32191008		40	ZR2549	CAPDEVILLE RICHARD	39026772200010	22 000	-0.0993730005717149	43.746068791481
etage 2022	32PRL94	SAINT-GRIEDE	B		Haou 32380002		45	49	CAPDEVILLE RICHARD	39026772200010	56 000	-0.0888132648196598	43.720821274198
etage 2022	32PRL940	LE HOUGA			Tastere 32155015		45	7,89	EARL DE CARENTÉ	3439696000015	15 000	-0.20225515758467	43.765119426416
hors etage 2022-2023	32PRL940	LE HOUGA			Tastere 32155015		45	7,89	EARL DE CARENTÉ	3439696000015	14 000	-0.20225515758467	43.765119426416
etage 2022	32PRL941	MAGNAN			Lassalle 32222016		21,05		EARL MOULIERAT	42829417700020	40 000	-0.130816447519132	43.7512797116787
etage 2022	32PRL941	MAGNAN			32222022		3,95		EARL MOULIERAT	42829417700020	7 500	-0.124351514656981	43.7540636753829
etage 2022	32PRL941	MAGNAN			Sarrade 32222024		5,26		EARL MOULIERAT	42829417700020	10 000	-0.117161252234045	43.7540135174869
etage 2022	32PRL941	MAGNAN			Lassalle 32222027		100	48,95	EARL MOULIERAT	42829417700020	93 000	-0.134579497815653	43.7503520113806
etage 2022	32PRL942	SEGOS	WE	56	DAUGAT 32424008		60	12	GAC LATAPY	34066995100022	16 524	-0.2767990802772724	43.6334249379994
etage 2022	32PRL947	TERMES-D'ARMAGNAC	A		Boué 32443004		11,58	WZ116652	SCEA DASTE	53957706400014	22 000	-0.0192846826885037	43.6891033892857
hors etage 2022-2023	32PRL954	MANCJET	F		SOURCE ET RUISSELLEMENT		40	0	Demarche	41518399500018	51 000	-0.0479275108567603	43.8286510954483
etage 2022	32PRL954	MANCJET	F	245250	à l'artigue new lacs		70	45	Demarche	41518399500018	50 000	-0.0467071766223152	43.8281947962747
etage 2022	32PRL962	GALIX			BARNE REALIMENTE		163	5	LASPORTES MARIE	39701270900028	9 500	-0.00871715571395965	43.6159482415442
etage 2022	32PRL966	RISCLE			ADOUR CANAUX ET SES AFFLUENTS		33	18,82	EARL D' ARGENTON	34180687500017	34 441	-0.06381850033311	43.6579528469174
hors etage 2022-2023	32PRL966	RISCLE			ADOUR CANAUX ET SES AFFLUENTS		33	04WLI02234	EARL D' ARGENTON	34180687500017	10 000	-0.06381850033311	43.6579528469174
etage 2022	32PRL968	TIESTE-URAGNOUX			32445003		60	17,37	EARL DE MONTUS	82854573100014	33 000	-0.0397421726196452	43.5571319359437
etage 2022	32PRL969	ARBLADE-LE-HAUT			los pedos 32005003		50	35	SCEA DE BANBLAERE	44941502500013	56 000	-0.0661436560248283	43.7368702890972
etage 2022	32PRL970	LANNE-SOUBIRAN	A		32191008		5,26		SCEA DARBLADE	8181722300013	10 000	-0.0993805997930595	43.7460600607601
etage 2022	32PRL970	VERGOIGNAN	A		Mombet 32460001		14,92		SCEA DARBLADE	8181722300013	28 350	-0.171612200607984	43.7329836036153
etage 2022	32PRL970	LE HOUGA	AE	155156	Code 139		10,53		SCEA DARBLADE	8181722300013	20 000	-0.175241350858564	43.7791408150674
hors etage 2022-2023	32PRL971	LANNEMAIGNAN			Le Midour et ses affluents (Midour Amont)		60	0	GAUBE CATHERINE	49250659700011	15 000	-0.20237842519362	43.9141372184169
etage 2022	32PRL971	LANNEMAIGNAN	A		cavé 32189005		60	7	GAUBE CATHERINE	49250659700011	3 000	-0.20237842519362	43.9141372184169
hors etage 2022-2023	32PRL972	LANNEMAIGNAN			Le Midour et ses affluents (Midour Amont)		60	0	TARBE JEAN MAX	34147686900019	15 000	-0.20237842519362	43.9141372184169
etage 2022	32PRL972	LANNEMAIGNAN	A		cavé 32189005		60	30	TARBE JEAN MAX	34147686900019	12 000	-0.20237842519362	43.9141372184169
etage 2022	32PRL973	LIAS-D'ARMAGNAC	D	303	32211001		65	31,4	EARL CAZAUAN YOANN	80400435600015	100 000	-0.0043313882944596	43.8602290912784
etage 2022	32PRL974	SAINTE-CHRISTIE-D'ARMAGNAC			hiton 32369020		10,53		JOB CLAUDINE	40221693100020	20 000	-0.0061720923130386	43.7974024019569
etage 2022	32PRL975	SAINTE-CHRISTIE-D'ARMAGNAC			Mauziros 32380003		50	7,89	EARL DES MYRTILLES	40473335400017	15 000	-0.0859162458733238	43.720056936617
hors etage 2022-2023	32PRL975	SAINTE-CHRISTIE-D'ARMAGNAC			Mauziros 32380003		50		EARL DES MYRTILLES	40473335400017	15 000	-0.0859162458733238	43.720056936617
etage 2022	32PRL977	PROJAN			Lac de Projan 32333001		600	157,89	ASA DE PROJAN	29320215600015	300 000	-0.23181102164203	43.589508829164
hors etage 2022-2023	32PRL977	PROJAN			Lac de Projan 32333001		250		ASA DE PROJAN	29320215600015	300 000	-0.23181102164203	43.589508829164
etage 2022	32PRL979	LE HOUGA	E22		32155010		1,58		FLANDRE ANNICK	48059781400015	3 000	-0.213167516693655	43.7557385623069
etage 2022	32PRL980	SAINT-GERME			NAPPE ACCOMPAGNEMENT HORS ISOCHRONE		119	31	EARL DU TOURRIE	4348867500013	63 395	-0.127644504466569	43.6822680184815
hors etage 2022-2023	32PRL980	SAINT-GERME			NAPPE ACCOMPAGNEMENT HORS ISOCHRONE		289	10	EARL DU TOURRIE	4348867500013	19 000	-0.127644504466569	43.6822680184815
hors etage 2022-2023	32PRL981	CAZAUON	G	835 839	NON Nommé		80	32	DE SAINT PASTOU EDOUARD	4930889000011	38 000	-0.0363124315754481	43.899816052037
etage 2022	32PRL985	SAINT-GERME			NAPPE ACCOMPAGNEMENT HORS ISOCHRONE		141	51	SCEA CAMBER	79102233800010	178 500	-0.127819388388753	43.6813804789173
hors etage 2022-2023	32PRL985	SAINT-GERME			NAPPE ACCOMPAGNEMENT HORS ISOCHRONE		15	0	SCEA CAMBER	79102233800010	3 600	-0.127819388388753	43.6813804789173
etage 2022	32PRL99	LABARTHETE	B		a caillaou et a maniban 32170003		40	17	CASTAREDE SERGE	4178610100011	22 000	-0.16623545744075	43.6180204845219
etage 2022	32PRL996	SALLES-D'											

Période	Nom du point de prélèvement	Commune du point de prélèvement	Section cadastrale	Numéro cadastral	Nom de ressource	Débit autorisé (m³/h)	Surface irriguée (ha)	N° constructeur	Raison sociale	SIRET	Volume autorisé (m³)	X	Y
etage 2022	3608 201	BETPLAN			ARROS REALIMENTE	122	48,27	Y21R1807953	DEJEAN EVA	53871865100010	91 713	0.193123233318829	43.4051293503113
hors etage 2022-2023	3608 201	BETPLAN			ARROS REALIMENTE	122		Y21R1807953	DEJEAN EVA	53871865100010	91713	0.193123233318829	43.4051293503113
etage 2022	3610 200	GOUDON			ARROS REALIMENTE	85	33,43	15-CC01-0032	GAC DE LALIER	48981744500013	63 517	0.226132751858474	43.244909315037
etage 2022	3610 200	GOUDON			ARROS REALIMENTE	43	24	15-CC01-0032	GAC DE LALIER	48981744500013	45 600	0.226132751858474	43.244909315037
etage 2022	3614 200	GOUDON			ARROS REALIMENTE	40		7Y21R1807726	DUMESTRE RENÉ	42527408100016	13 300	0.225936151198031	43.2456693345923
etage 2022	3614 200	GOUDON			ARROS REALIMENTE	40		4Y21R1807726	DUMESTRE REGIS	49372481900013	7 600	0.225936151198031	43.2456693345923
etage 2022	3615 201	CLARAC			ARROS REALIMENTE	65	25,44	Y20R1804049	GAC DE LA TOUR DE CLARAC	51062006500019	48 336	0.234890233180955	43.215035632174
etage 2022	3624 200	MARCIAC			ARROS REALIMENTE	27	10,54	15-AD01-0164	EARL COUTANT	35278345000013	20 026	0.129969473453133	43.5114053586954
etage 2022	3624 200	MARCIAC			ARROS REALIMENTE	88	34,6	15-AD01-0164	VIRY OLIVIER	41786456800015	65 740	0.129969473453133	43.5114053586954
etage 2022	3627 200	BEAUMARCHES			ARROS REALIMENTE	5		2Y20R1804002	EARL DE BARATTE	41955481100010	3 800	0.095042149698236	43.5683637532679
hors etage 2022-2023	3627 200	BEAUMARCHES			ARROS REALIMENTE	80		Y20R1804002	EARL DE BARATTE	41955481100010	20000	0.095042149698236	43.5683637532679
etage 2022	3629 200	ARMENTIEUX	A	16	ARROS REALIMENTE	171	67,53	16003270011	EARL DES 2 PINS	33515871300016	128 307	0.10636101485667	43.5298568435118
hors etage 2022-2023	3629 200	ARMENTIEUX	A	16	ARROS REALIMENTE	167	66	16003270011	EARL DES 2 PINS	33515871300016	125400	0.10636101485667	43.5298568435118
etage 2022	3630 200	BEAUMARCHES			ARROS REALIMENTE	131	51,52	Y19R1803425	EARL DES 4 CHENES	41021051200019	97 888	0.0609915258165896	43.5899247483992
hors etage 2022-2023	3630 200	BEAUMARCHES			ARROS REALIMENTE	131		0Y19R1803425	EARL DES 4 CHENES	41021051200019	8076	0.0609915258165896	43.5899247483992
etage 2022	3636 200	LASSERADE			ARROS REALIMENTE	182	71,82	Y19R1803356	EARL DU BEZIAT	41897719500019	136 458	0.0352113065761537	43.6335868842587
etage 2022	3639 200	MONTÉGUT-ARROS			ARROS REALIMENTE	166	65,79	1800190024	EARL DU LEZAT	38219645900012	125 001	0.206508281773656	43.3768667074634
etage 2022	3640 201	JUILLAC			ARROS REALIMENTE	195	76,88	Y21R1807838	GAC CLAVEL	39979128400017	146 072	0.105306306979383	43.5561814505318
etage 2022	3641 200	TASQUE			ARROS REALIMENTE	43		31Y21R1807652	EARL DU MOULIN	41349883300016	58 900	0.026894363095555	43.6378617660151
etage 2022	3643 200	MARCIAC			ARROS REALIMENTE	43		4Y19R1802229	EARL DU MOULIN	35073719300010	8 170	0.118061820334366	43.5173838490366
etage 2022	3643 200	MARCIAC			ARROS REALIMENTE	118	46,56	Y19R1802229	EARL DU MOULIN	35073719300010	88 464	0.118061820334366	43.5173838490366
etage 2022	3650 200	MONTÉGUT-ARROS			ARROS REALIMENTE	86	43,4	Y21R1808095	EARL GALIN RENAUD	41785257100013	82 460	0.208048705002379	43.3916792903073
etage 2022	3651 200	CAZAUX-VILLECOMTAL			ARROS REALIMENTE	75	29,3	15R8575-2/3	EARL GIRAL	41069322000015	55 670	0.158354693765276	43.4561861125174
etage 2022	3652 201	CAZAUX-VILLECOMTAL			ARROS REALIMENTE	45	43,37	Y20R1804127	LARRANG JULIEN	51838877200015	82 403	0.184793560475911	43.4128619346435
etage 2022	3653 201	BUZON			ARROS REALIMENTE	44	21,05	Y20R1804127	LARRANG JULIEN	51838877200015	32 775	0.159825391846485	43.4528893267345
etage 2022	3655 200	BEAUMARCHES			ARROS REALIMENTE	86	33,91	16002490185	CAZENEUVE JOËL	39003803200012	64 429	0.0585861437638636	43.5798739428261
hors etage 2022-2023	3655 200	BEAUMARCHES			ARROS REALIMENTE	86		16002490185	CAZENEUVE JOËL	39003803200012	64429	0.0585861437638636	43.5798739428261
etage 2022	3656 200	VILLECOMTAL-SUR-ARROS			ARROS REALIMENTE	79	31	01WLK21913	EARL LASSEGUES	38112908900011	58 900	0.191727781562887	43.4069916577762
etage 2022	3656 200	VILLECOMTAL-SUR-ARROS			ARROS REALIMENTE	70	46,39	01WLK21913	EARL LASSEGUES	38112908900011	88 141	0.191727781562887	43.4069916577762
etage 2022	3663 200	BEAUMARCHES			ARROS REALIMENTE	85	33,49	Y20R1804056	EARL LES MENIOTS	40495685600037	63 631	0.0564192461210812	43.5932943471135
etage 2022	3666 200	MARCIAC			ARROS REALIMENTE	17	6,62	Y21R1807909	EARL ROUBY	38287307300011	12 578	0.117359629240336	43.5183105153618
etage 2022	3667 200	ARMENTIEUX			ARROS REALIMENTE	240	94,68	01WLK21934	EARL THEYE	38139330500010	179 892	0.112412984592273	43.5254882871293
etage 2022	3669 200	LADEVEZE-RIVIERE			ARROS REALIMENTE	55	21,79	Y21R1807886	EARL TORRENT	42097458600018	41 401	0.0979899979887449	43.545893234121
etage 2022	3676 200	BEAUMARCHES			ARROS REALIMENTE	64	25,3	Y21R1806809	GAC BROQUET ET FILS	37966008700014	48 070	0.093668563344616	43.5686643880155
etage 2022	3677 200	BEAUMARCHES			ARROS REALIMENTE	149	58,61	1600-271-0049	GAC CAUMONT	34825290900018	111 492	0.0704267788135884	43.586605220786
etage 2022	3678 200	VILLECOMTAL-SUR-ARROS			ARROS REALIMENTE	33	13,13	Y19R1803596	EARL DANIEAU	42395807300011	24 947	0.184943492173729	43.4123894884572
etage 2022	3679 200	CABANAC			ARROS REALIMENTE	52	20,75	Y21R1808657	GAC DE L'ARROS	41992943500016	39 425	0.231083027110634	43.2767106197992
hors etage 2022-2023	3679 200	CABANAC			ARROS REALIMENTE	52		Y21R1808657	GAC DE L'ARROS	41992943500016	15000	0.231083027110634	43.2767106197992
etage 2022	3681 200	PLAISANCE			ARROS REALIMENTE	25	10	Y20R1804121	EARL LANNAFOERT	38130171200018	19 000	0.0463704206309047	43.6224825667164
etage 2022	3683 201	LADEVEZE-RIVIERE			ARROS REALIMENTE	124	48,98	20/036915	BONNEMAISON JEAN-LUC	41784927000018	93 062	0.0979899979887449	43.545893234121
hors etage 2022-2023	3683 201	LADEVEZE-RIVIERE			ARROS REALIMENTE	124	2,45	20/036915	BONNEMAISON JEAN-LUC	41784927000018	4653	0.0979899979887449	43.545893234121
etage 2022	3686 201	CLARAC			ARROS REALIMENTE	23	9,27	Y21R1807836	EARL LAFORGUE	41028146300019	17 613	0.2354049674577	43.2704267002741
etage 2022	3691 202	LADEVEZE-RIVIERE			ARROS REALIMENTE	71	28	SN18002340013	EARL GONZALEZ	38466608700018	53 200	0.0979899979887449	43.545893234121
etage 2022	3692 200	CAZAUX-VILLECOMTAL			ARROS REALIMENTE	130	16,07	Y21R1807651	GAC IRINA	38187200100015	30 533	0.171974649249026	43.4392646693779
etage 2022	3694 200	HAGET			ARROS REALIMENTE	43	14,1	Y21R1808182	GAC LACARCE	41317830200019	26 790	0.174720647322895	43.4331607168438
etage 2022	3695 201	VILLECOMTAL-SUR-ARROS			ARROS REALIMENTE	113	45	Y21R1807970	EARL ROUCAU	42259882100011	85 500	0.185874792627086	43.411107621343
etage 2022	3696 200	SAINT-JUSTIN			ARROS REALIMENTE	94	37,63	Y21R1807837	GAC DUBOURG FRÈRES	39425426200014	71 497	0.140626051756372	43.4930519324185
etage 2022	3698 201	MALABAT			ARROS REALIMENTE	86	34,49	03WZK61875	GAC DU BIROUET	81114371800013	65 531	0.155953632690122	43.4621977331346
hors etage 2022-2023	3698 201	MALABAT			ARROS REALIMENTE	86	5,26	03WZK61875	GAC DU BIROUET	81114371800013	10000	0.155953632690122	43.4621977331346
etage 2022	3700 200	LADEVEZE-RIVIERE			ARROS REALIMENTE	32	12,77	Y19R1801551	GAC LALAQUE	39920282900012	24 263	0.102767911858922	43.5382870478847
etage 2022	3708 200	AURIEBAT			ARROS REALIMENTE	130	51,29	Y21R1807843	LAGNOUX VINCENT	42216074700016	97 851	0.126666868908084	43.4991919854643
etage 2022	3711 201	CHELLE-DEBAT			ARROS REALIMENTE	157	62,01	Y19R1801737	EARL LACARCE	81822081600016	117 819	0.230489693474276	43.2932446891224
etage 2022	3713 201	GOUDON			ARROS REALIMENTE	41	16,3	Y21R1807905	LAHAILLE JENNETTE	81085897700012	30 970	0.22333094893997	43.237847205327
etage 2022	3715 201	BORDES			ARROS REALIMENTE	28	11,16	Y21R1808571	LAPORTE STEPHANE	81841502800013	21 204	0.230445901614381	43.2068661793658
etage 2022	3716 200	BUZON			ARROS REALIMENTE	26	10,5	15-AD01-0170	RICAU JEAN PASCAL	38508854700018	19 950	0.161725003220797	43.4486800259402
etage 2022	3716 201	BUZON			ARROS REALIMENTE	130	54	Y21R1806825	EARL COCEMA	79244589200013	102 600	0.161725003220797	43.4486800259402
etage 2022	3718 200	SAINT-SEVER-DE-RUSTAN			ARROS REALIMENTE	7	2,84	16002560191	LARRANG RENÉ	48224437300015	5 396	0.228165046313684	43.3583700614479
etage 2022	3721 200	CABANAC			ARROS REALIMENTE	40	16	Y21R1808609	LARRE DIDIER	41422289300011	30 400	0.229993990513969	43.2791219837253
hors etage 2022-2023	3721 200	CABANAC			ARROS REALIMENTE	40		Y21R1808609	LARRE DIDIER	41422289300011	4000	0.229993990513969	43.2791219837253
etage 2022	3724 200	CHELLE-DEBAT			ARROS REALIMENTE	135	62,36	15-AD01-0176	LATAPIE ROLAND	31015469500012	118 484	0.236678379075719	43.2921883373085
etage 2022	3724 200	CHELLE-DEBAT			ARROS REALIMENTE	135	14,44	Y20R1806032	LATAPIE ROLAND	31015469500012	27 436	0.2366783727582938	43.2921883373085
etage 2022	3729 200	GOUDON			ARROS REALIMENTE	27	6	Y21R1808595	LAVIT DANIEL	41914043900011	11 400	0.210741410850086	43.2365200333034
etage 2022	3732 201	MALABAT			ARROS REALIMENTE	56	21,89	Y21R1807871	EARL DE MONTUS	82854573100014	41 591	0.17386048427191	43.4338224526275
etage 2022	3734 201	AURIEBAT			ARROS REALIMENTE	86	51	19001920054	GAC MINVILLE	79013352000016	96 900	0.120038763451293	43.5060834933572
etage 2022	3747 201	TOURNAY			ARROS REALIMENTE	58</							

Période	Nom du point de prélèvement	Commune du point de prélèvement	Section cadastrale	Numéro cadastral	Nom de ressource	Débit autorisé (m³/h)	Surface irriguée (ha)	N° constructeur	Raison sociale	SIRET	Volume autorisé (m³)	X	Y
etage 2022	64PRM172	DIUSSE			DIUSSE_348	93	38		ASL DE DIUSSE	6400000000003	58 900	-0.17038921605918	43.5640818634511
etage 2022	64PRM173	THEZE			LAC DE THEZE_473	740	72		ASA DE LA REGION DE THEZE	2964005900013	95 000	-0.358263124281893	43.472016303136
etage 2022	64PRM173	BASSILLON-VAUZE			BASSILLON_999	600	300		ASA DE LA VALLEE DU LARCIS	29640201900016	677 116	-0.065746815862882	43.464047572744
etage 2022	64PRM173	AURIONS-IDERNES			LARCIS REALIMENTE ASA DE LA VALLEE DU LARCIS	440	220		ASA DE LA VALLEE DU LARCIS	29640201900016	496 552	-0.115705970375076	43.534663530106
etage 2022	64PRM173	AURIONS-IDERNES			LARCIS REALIMENTE ASA DE LA VALLEE DU LARCIS	1500	630		ASA DE LA VALLEE DU LARCIS	29640201900016	1 421 944	-0.126916262909185	43.5446058524479
etage 2022	64PRM173	PORTET			LARCIS REALIMENTE ASA DE LA VALLEE DU LARCIS	630	300		ASA DE LA VALLEE DU LARCIS	29640201900016	677 116	-0.180794303430311	43.5991500800434
etage 2022	64PRM173	SEMEACQ-BLACHON			LARCIS REALIMENTE ASA DE LA VALLEE DU LARCIS	300	145		ASA DE LA VALLEE DU LARCIS	29640201900016	327 272	-0.0918836689654929	43.5062080479859
etage 2022	64PRM173	AYDIE			AYDIE_579	300	150		ASA DE LA VALLEE DU LARCIS	29640201900016	285 000	-0.1183001100092	43.5771887247247
etage 2022	64PRM173	MONTANER			LYS REALIMENTE ASA DE LA VALLEE DU LYS	180	85,48		ASA DE LA VALLEE DU LYS	37778862500012	102 576	-0.017657077070046	43.3454961677308
etage 2022	64PRM173	CASTEIDE-DOAT			LYS REALIMENTE ASA DE LA VALLEE DU LYS	135	46,8		ASA DE LA VALLEE DU LYS	37778862500012	56 160	-0.0131661650432128	43.3744838242256
etage 2022	64PRM173	MONTANER			LYS REALIMENTE ASA DE LA VALLEE DU LYS	45	29,1		ASA DE LA VALLEE DU LYS	37778862500012	34 920	-0.017657077070046	43.3454961677308
etage 2022	64PRM173	MONTANER			LYS REALIMENTE ASA DE LA VALLEE DU LYS	45	17,6		ASA DE LA VALLEE DU LYS	37778862500012	21 120	-0.017657077070046	43.3454961677308
etage 2022	64PRM173	PONSON-DEBAT-POUTS			LYS REALIMENTE ASA DE LA VALLEE DU LYS	45	19,2		ASA DE LA VALLEE DU LYS	37778862500012	23 040	-0.0340966506011931	43.3297408144331
etage 2022	64PRM173	MONTANER			LYS REALIMENTE ASA DE LA VALLEE DU LYS	40	11,8		ASA DE LA VALLEE DU LYS	37778862500012	14 160	-0.017657077070046	43.3454961677308
etage 2022	64PRM174	SAINT-ARMOU		592	SAINT-ARMOU_357	500	335		SI DE SAINT-ARMOU ANOS	2564005800014	505 000	-0.294941899912746	43.4014385109533
etage 2022	64PRM174	SEMEACQ-BLACHON			SOURVAYET_356	650	275		ASA DE SEMEACQ-BLACHON	29640014600019	400 000	-0.111306579012631	43.495730045998
etage 2022	64PRM174	CADILON			LISAU REALIMENTE SI VALLEE DES LEES	200	77		SI VALLEE DES LEES	25640046600023	174 775	-0.148056729524842	43.517018268164
etage 2022	64PRM176	CONCHEZ-DE-BEARN			LISAU REALIMENTE SI VALLEE DES LEES	250	91		SI VALLEE DES LEES	25640046600023	206 554	-0.16206658767291	43.5573190750136
etage 2022	64PRM176	DIUSSE			LISAU REALIMENTE SI VALLEE DES LEES	560	237		SI VALLEE DES LEES	25640046600023	537 945	-0.170241413108956	43.5685795185396
etage 2022	64PRM176	DIUSSE			LISAU REALIMENTE SI VALLEE DES LEES	320	125		SI VALLEE DES LEES	25640046600023	283 726	-0.170241413108956	43.5685795185396
etage 2022	64PRM176	MONT-DISSE			LISAU REALIMENTE SI VALLEE DES LEES	205	83,25		SI VALLEE DES LEES	25640046600023	149 850	-0.148000588634446	43.5518930997395
etage 2022	64PRM179	SEZERE			CSTAING RICHARD_277	45	8	NR WA 9723586	EARL LAT	38122853500013	9 600	-0.18425881355417	43.342843116605
etage 2022	64PRM180	MONTARDON			LYCEE AGRICOLE DE PAU 1_233	80	2	WA 00 3339	LYCEE AGRICOLE DE MONTARDON	1964022000014	6 000	-0.365190962418545	43.3629082824532
etage 2022	64PRM188	GAROS			DUPOUY MARIE CLAIRE_526	20	6	710129	EARL DES COTEAUX	40150063200021	9 000	-0.486745854340286	43.5076460234905
etage 2022	64PRM196	HAGETAUBIN	AS	39	CAZALE J. CHARLES_126	60	43	WA143A00009	EARL LES ECUREUILS DE L AUBIN	35168174700017	51 000	-0.631926021204028	43.5244772676005
etage 2022	64PRM203	VIALER			FORTUNAT J. MICHEL_319	35	9,5	1053917	EARL COUSTERE	48102023800012	17 100	-0.0178528638215358	43.4984170989734
etage 2022	64PRM203	GAYON			HORT FRANCIS_544	45	25	WPIR80	EARL COUSTERE	48102023800012	32 500	-0.175789289685267	43.4855582932343
etage 2022	64PRM203	GAYON			PEILHET PIERRE_484	30	3	01 WII 030057	EARL LARIGAN	38218758100014	9 000	-0.167687191553093	43.4967354770116
hors etage 2022-2023	64PRM203	GAYON			PEILHET PIERRE_484	30	3	01 WII 030057	EARL LARIGAN	38218758100014	9 000	-0.167687191553093	43.4967354770116
etage 2022	64PRM205	SAINT-JEAN-POUDGE			EARL LOUIT_556	13	02	WZ171655	EARL LOUIT	50003136400010	18 000	-0.179336074484332	43.5344650851794
etage 2022	64PRM205	ARRICAU-BORDES			BARRAGE CERISERE_16	80	25	WA 98 33544	EARL BOUSCAT	34085959400012	39 000	-0.152950010796925	43.5049627188816
etage 2022	64PRM205	ARRICAU-BORDES			CERISERE FREDERIC_1_15	80	10	01WLK12940	EARL BOUSCAT	34085959400012	10 000	-0.152030998698006	43.5064751351808
etage 2022	64PRM205	MONT-DISSE			EARL DOMAINE LACOSTETE_223	60	5	11-7522	EARL DOMAINE LACOSTETE	40831035700012	8 000	-0.147346713386859	43.5503542917949
hors etage 2022-2023	64PRM205	MONT-DISSE			EARL DOMAINE LACOSTETE_223	60	5	11-7522	EARL DOMAINE LACOSTETE	40831035700012	10 000	-0.147346713386859	43.5503542917949
etage 2022	64PRM211	SEMEACQ-BLACHON			EARL DU TERRAT_470	40	20	1646004741	EARL DU TERRAT	32611806400012	20 000	-0.102167976606057	43.4911748422858
etage 2022	64PRM211	CORBERE-ABERES			BLANCHAIS JEAN MARC_480	45	15,5	WA072A053	EARL PEYROT	38177091600017	18 000	-0.0942042128377416	43.4735028901974
etage 2022	64PRM213	SEMEACQ-BLACHON			MATHIEU-POUBLAN LOUIS_471	40	18	1446004559	SCEA MATHIEU-POUBLAN	41858618600011	20 000	-0.0987822275921885	43.506362681611
etage 2022	64PRM213	CAUBIOS-LOOS			EARL LE HARAS DU BOURDIEU_439	100	12	98 WZP 50690	EARL LE HARAS DU BOURDIEU	44789040100014	24 000	-0.406086318527137	43.4076957826568
hors etage 2022-2023	64PRM213	CAUBIOS-LOOS			EARL LE HARAS DU BOURDIEU_439	100	2	98 WZP 50690	EARL LE HARAS DU BOURDIEU	44789040100014	20 000	-0.406086318527137	43.4076957826568
etage 2022	64PRM218	ARROSES			BOUSQUET PIERRE_21	32	8	13.004046	EARL SIGAIL	37813091800014	15 000	-0.105472328986959	43.5557478057632
hors etage 2022-2023	64PRM218	ARROSES			BOUSQUET PIERRE_21	32	13	004046	EARL SIGAIL	37813091800014	5 000	-0.105472328986959	43.5557478057632
etage 2022	64PRM219	ARROSES			GAEC PEYRET CAZENAVE_22	40	10	E90000431	EARL BIDAOU	49081377100014	25 000	-0.103058180568261	43.5596437033546
etage 2022	64PRM223	AURIONS-IDERNES			MATHIEU PUBLAN RENE_489	60	25	1346002410	GAEC LANA	38056260300015	35 000	-0.126308633571475	43.5200417484387
etage 2022	64PRM224	COSLEDAA-LUBE-BOAST			CLOUTE ALBAN_2_442	50	16	WA 9723585	EARL CLOUTE	37898089000016	16 000	-0.241953342242275	43.4558028571971
etage 2022	64PRM224	COSLEDAA-LUBE-BOAST			CLOUTE ALBAN_1_101	50	3	WA 97 23587	EARL CLOUTE	37898089000016	4 500	-0.24494348270963	43.4531561084286
etage 2022	64PRM226	SEVIGNACQ	ZR80		CLOUTE J. JACQUES_340	45	26	1446004560	SAS GUIBERT	38363091000016	28 000	-0.23817027142793	43.4393302041691
etage 2022	64PRM227	MONASSUT-AUDIRACQ			CLOUTE J. MARIE_1_334	40	35	PN16R120511	SCEA BABY PORC	37979707900017	50 000	-0.220274120381921	43.4202890331828
etage 2022	64PRM227	COSLEDAA-LUBE-BOAST			CLOUTE J. MARIE_2_488	80	38	17ACJ501958	SCEA BABY PORC	37979707900017	48 000	-0.219078125051076	43.4282751229951
etage 2022	64PRM234	LASSERE			CONGALINON J. CLAUDE_161	60	16	WA9923189	CONGALINON JEAN-CLAUDE	41387297900013	16 000	-0.0744118926613514	43.507037994345
etage 2022	64PRM237	MONTANER			COSSOU_227	50	3,6	2295395_97	SCEA COSSOU LABORDE	40504877800014	7 200	-0.0199229269120776	43.3578925180091
etage 2022	64PRM241	LAMAYOU			LACAZE NICOLE/COURREGES J-PAUL_154	45	22	WA131A0014	EARL TAROUET	34081666900014	30 000	-0.0208875373257805	43.3845136916707
etage 2022	64PRM241	LAMAYOU			COURREGES_555	45	22	ZR5693	EARL TAROUET	34081666900014	45 000	-0.0303372587173507	43.3916768635753
etage 2022	64PRM247	CORBERE-ABERES			COUSTAU GUILHOU ALAIN_97	35	2,2	9060462-00	COUSTAU GUILHOU ALAIN	41918482500018	2 200	-0.100207328833043	43.483487115871
etage 2022	64PRM254	MONSEGUR			DABADIE J. FRANCOIS_219	30	3	WA 99 13487	EARL DABADIE ET FILS	49391725600015	10 000	-0.0141266264430537	43.4263048149002
hors etage 2022-2023	64PRM254	MONSEGUR			DABADIE J. FRANCOIS_219	30	3	WA 99 13487	EARL DABADIE ET FILS	49391725600015	6 000	-0.0141266264430537	43.4263048149002
etage 2022	64PRM265	HAGETAUBIN			DARRACQ DIDIER_2_127	50	16,66	WA9933250	EARL LES PALOMBES DE L AUBIN	38329714000014	25 000	-0.614010056419172	43.5173121619752
etage 2022	64PRM265	LACADEE			DARRACQ DIDIER_1_135	50	6	WA102A239	EARL LES PALOMBES DE L AUBIN	38329714000014	9 000	-0.653843832912148	43.5176163562869
etage 2022	64PRM266	CORBERE-ABERES			LAPORTE-BEYRIE MICHEL_96	50	17,7	NRWA9713419	EARL BRUNE	80429268800012	18 000	-0.0884348866150915	43.4795649137934
etage 2022	64PRM267	LESCAR	AH	18	LAC D'UZEIN_564	70	49	WA0023267	COMMISSION HAUT OSSAU	25640088800010	122 500	-0.431287657814373	43.3607685253636
etage 2022	64PRM267	UZEIN	AH	24	CSHO-FOSSE CARASSOU_577	70	1	WA0023267	COMMISSION HAUT OSSAU	25640088800010	1 500	-0.43125769135969	43.376900546709
etage 2022	64PRM267	MASCARAAS-HARON			POEY THIERRY_463	39	4,5	98AZM33364	POEY THIERRY	43318231800017	6 000	-0.204108070348777	43.5323494950449
etage 2022	64PRM268	BOUMOURT			BORDENAVE JEAN-LUC_482	40	11	W2M044891	EARL DE BEDOU	42998842100013	11 000	-0.498955008857279	43.4274254428035
etage 2022	64PRM268	LUCARRE		370	PEYRELONGUE_538	1200	450		ASA DE LA VALLEE DU PETIT LEEZ	29640204300016	787 500	-0.0882012068236357	43.4002054770007
etage 2022	64PRM269	PEYRELONGUE-ABOS			GRANGE ALFRED_246	30	12	WA9713524	EARL LE BOUSQUET	79246125300017	12 000	-0.0966884586865352	43.4214002129284
etage 2022	64PRM271	COSLEDAA-LUBE-BOAST	</										

Période	Nom du point de prélèvement	Commune du point de prélèvement	Section cadastrale	Numéro cadastral	Nom de ressource	Débit autorisé (m³/h)	Surface irriguée (ha)	N° constructeur	Raison sociale	SIRET	Volume autorisé (m³)	X	Y
etage 2022	64PRM745	BENTAYOU-SEREE			PASSINELLI BRUNO 41	40	24	WA131A00039	PASSINELLI BRUNO	53842597600015	24 000	-0.0791382921540993	43.3905154541776
etage 2022	64PRM745	BENTAYOU-SEREE			PASSINELLI BRUNO 3 424	40	6	WA111A00010	PASSINELLI BRUNO	53842597600015	6 000	-0.074502531695427	43.391324866752
etage 2022	64PRM745	BENTAYOU-SEREE			PASSINELLI BRUNO 2 40	40	8	WA111A000170	PASSINELLI BRUNO	53842597600015	8 000	-0.067920633605119	43.3917523557829
etage 2022	64PRM745	PONTIACQ-VIELLEPINTE			PEDAUGE DANIEL 255	45	30	WA103A0085	EARL LARRIBE	41497601900011	50 000	-0.0460183580310614	43.3637328086732
etage 2022	64PRM788	SEMELACQ-BLACHON			POUCHAN LAMAYSOUETTE ALAIN 281	60	21	CO8HI00094V	EARL LAMAYSOUETTE	43479947400011	37 000	-0.106155865788545	43.5146150814233
etage 2022	64PRM801	AURIONS-IDERNES			PRECHACQ J. MARC 33	30	10	10384	EARL MAUNE	44253076200016	20 000	-0.126454789792239	43.5436377184211
etage 2022	64PRM807	MONCAUP			PUYO ROBERT 1 211	40	13,3	1446000660	GAC FLORIS	39251792600011	20 000	-0.0405257573226171	43.4810185656191
etage 2022	64PRM807	VIDOUZE			PUYO ROBERT 2 212	40	16	1446000658	GAC FLORIS	39251792600011	17 000	-0.036931938504712	43.4651741645378
etage 2022	64PRM814	GAYON			REY MICHEL 121	50	8,5	903840100	REY MICHEL	37827061500016	29 250	-0.162034179913206	43.4890848821804
etage 2022	64PRM816	SIMACOURBE			ROGER JEAN 288	128	45	WA9723215	SCEA PALMI-PERBOS	38243012200012	45 000	-0.150859352926774	43.4472267045337
etage 2022	64PRM818	LANNACAUBE			ROUMIGUE GILBERT 159	25	9	GMWI DN80	EARL LABURTHE	4331527300013	21 000	-0.227467715287067	43.4868591481177
etage 2022	64PRM82	PONSON-DEBAT-POUTS			BIES MARYSE 253	60	56	WP-IR10040	SCEA BOURDALLE	38063156400016	60 000	-0.0520718905765991	43.331044378558
etage 2022	64PRM83	MONTANER			BIES PERE HENRI 226	40	28	19123053	GAC DU LYS	37982585400019	28 000	-0.029967588160981	43.350886614823
etage 2022	64PRM83	MONTANER			MASCAROU JEAN-MARC 232	40	16	1446002992	GAC DU LYS	37982585400019	16 000	-0.0344258695143044	43.3514458214513
etage 2022	64PRM83	GARLEDE-MONDEBAT			SAINT-PALAIS DIDIER 120	75	2,41	0005226	SAINT-PALAIS DIDIER	35229349200018	4 338	-0.331414766382498	43.5077662866184
etage 2022	64PRM83	PIETS-PLASENCE-MOUSTROU			SAINT-PALAIS DOMINIQUE 1 249	45	11,96		EARL HARAS DE PLASENCE	38097426100014	16 000	-0.177199892288597	43.5245053420224
etage 2022	64PRM83	PIETS-PLASENCE-MOUSTROU			SAINT-PALAIS DOMINIQUE 2 250	45	8,74		EARL HARAS DE PLASENCE	38097426100014	12 000	-0.508508734560792	43.5203808470342
etage 2022	64PRM851	TARON-SADIRAC-VIELLENAVE			SARRAILLE ADRIEN 313	45	10	WA162A003	EARL ADRIC	41757946300015	12 000	-0.244993499476004	43.5234619947624
etage 2022	64PRM852	UZEIN			AYGUELONGUE NON REALIMENTE	40	12	WI NE 90081	SCEA LARMANOU	37819843600016	12 000	-0.433966203761028	43.3957478267847
etage 2022	64PRM87	MONCAUP			SEMPE GUY 213	45	17,5	R1201665	EARL LE MAYNE	38259347300012	35 125	-0.0455013639879545	43.4869472948553
etage 2022	64PRM87	MONASSUT-AUDIRACQ			TISNE ROBERT 1 204	50	12	WP IR80 PN16	SCEA TISNE BEROY	39221774100017	12 000	-0.194484797639039	43.4132196820205
etage 2022	64PRM90	BASSILLON-VAUZE			TUSCQ J. PIERRE 37	50	7	1446002883	EARL GRABETTE	38187848700010	10 500	-0.0749716673346236	43.458798128585
etage 2022	64PRM91	POURSILUGUES-BOUCOUE			VIVE LESPERANCE MICHEL 262	45	12	ZR 5136	VIVE LESPERANCE MICHEL	41919927800013	15 000	-0.38894541321483	43.5562204088889
etage 2022	6525 201	MARCIAC			ARROS REALIMENTE	13	5	Y21R1806817	AGUT DELPHINE	82340261500012	9 500	-0.11664708459749	43.5184558863582
etage 2022	6549 200	GOUDON			ARROS REALIMENTE	37	14,5	Y21R1808584	GAC THEZE	4905451000011	27 500	-0.232583878359176	43.2518524811659
etage 2022	6553 200	JUILLAC			ARROS REALIMENTE	156	61,56	19001920055	SCEA DU NAN	40816511600018	116 964	-0.104079256903253	43.5525293451854
hors etage 2022-2023	6553 200	JUILLAC			ARROS REALIMENTE	40		19001920055	SCEA DU NAN	40816511600018	38000	-0.104079256903253	43.5525293451854
etage 2022	6553 201	JUILLAC			ARROS REALIMENTE	7	2,62	19001920055	DE RESSEGUIER HÉLÈNE	5234849700018	4 978	-0.104079256903253	43.5525293451854
etage 2022	65PR1650	MONFAUCON	A	136	L'Esteous	30	1,36	1332069	ABADIE JOEL	33996047800016	2 489	-0.0979613208611951	43.4569840996096
hors etage 2022-2023	65PR1650	MONFAUCON	A	136	L'Esteous	30		1332069	ABADIE JOEL	33996047800016	2584	-0.0979613208611951	43.4569840996096
etage 2022	65PR1650	SEGALAS	D	0	L'Aule	45	11,93	1332139	ABADIE JOEL	33996047800016	21 832	-0.136091863574948	43.402309959177
hors etage 2022-2023	65PR1650	SEGALAS	D	0	L'Aule	45		1332139	ABADIE JOEL	33996047800016	22667	-0.136091863574948	43.402309959177
etage 2022	65PR1650	MONFAUCON	A	57	L'Esteous	45	9,5	ZR5602	ABADIE PIERRE	3519453990019	17 385	-0.101740906699799	43.4529038184033
etage 2022	65PR1650	MONFAUCON	A	145	Systeme Alaric	275	49	13605909	ABADIE PIERRE	3519453990019	89 670	-0.102055174886942	43.4570244703722
etage 2022	65PR1651	LARRÉULE	D	47	Nappe alluviale de l'Adour hors Isochrone	55	15,12	ZR5190	CAMBLAT JACQUES	38351717400017	30 920	-0.017159501348412	43.4306462421747
etage 2022	65PR1651	VIC-EN-BIGORRE	BN	36	Canal gere par l'ASA de l'UZERTE	30	1,2	ZR1980	CAMY JEAN	48201753000015	2 196	-0.031502806506314	43.3887363399102
etage 2022	65PR1651	LARRÉULE	C	55	Nappe alluviale de l'Adour hors Isochrone	30	1,9	ZR1980	CAMY JEAN	48201753000015	3 886	-0.0201917807378107	43.4391205272385
etage 2022	65PR1651	LALLIER	A	337	Systeme Alaric	110	3,15	7921	CANERIE JEAN	41914897800010	5 765	-0.114091191289058	43.1800814228989
etage 2022	65PR1651	ARCIZAC-ADOUR	B	5	Nappe alluviale de l'Adour hors Isochrone	55	22,35	7921	CANERIE JEAN	41914897800010	45 706	-0.0978932840990475	43.1641653534266
etage 2022	65PR1651	SARRIAC-BIGORRE	B	162	Nappe alluviale de l'Adour hors Isochrone	160	41,8	2476	CANTIER GABRIEL	35067110300017	85 481	-0.118460119808662	43.3920678076106
etage 2022	65PR1651	SAUVETERRE	ZA	36	Systeme Alaric	45	21,3	ZR4543	CAPDEGELLE JOEL	34436925100014	38 979	-0.089482578846341	43.4793353262985
etage 2022	65PR1651	AURIEBAT			Palanquette	80	18,95	ZR 4554	CAPDEGELLE JOEL	34436925100014	36 000	-0.0973675115077152	43.4949411863964
etage 2022	65PR1651	ODOS	AC	160	Canal gere par l'ASL de la Gespe	295	11,17	WZ130657	ANDRIEUX SYLVAIN	45147330000015	20 441	-0.0523777463846038	43.2043267169935
etage 2022	65PR1651	SOUES	AH	59	Systeme Alaric	50	4,27	WZ130657	ANDRIEUX SYLVAIN	45147330000015	7 814	-0.107788402705418	43.195228698735
etage 2022	65PR1651	ODOS	AO	134	ADOUR CANAUX ET SES AFFLUENTS	70	3,27	680029	ANDRIEUX SYLVAIN	45147330000015	5 984	-0.0555145258192401	43.1987956066537
etage 2022	65PR1651	ODOS	AC	156	Le Galopie	50	2,61	WZ130657	ANDRIEUX SYLVAIN	45147330000015	4 776	-0.05116416313914	43.2030067353874
etage 2022	65PR1651	ODOS	AB	9	La Gespe	50	7,95	WA043A381	ANDRIEUX SYLVAIN	45147330000015	14 549	-0.0547438202141644	43.2102871616319
etage 2022	65PR1651	SAINT-LANNE			Bidos	65	12,4	ZR705	CAPMARTIN FRANCIS	3488918500012	18 000	-0.0842723345281649	43.5669963837128
etage 2022	65PR1651	AUREILHAN	AD	179	Systeme Alaric	40	0,7	01WZ141285	CARIMATI DOMINIQUE	41100425200010	1 190	-0.107915599472263	43.2447617837767
etage 2022	65PR1651	AUREILHAN	AD	172	Nappe alluviale de l'Adour hors Isochrone	40	4,24	01WZ141287	CARIMATI DOMINIQUE	41100425200010	7 632	-0.10725784276631	43.2462903631254
etage 2022	65PR1651	SAUVETERRE	ZA	1	Le Lauze	70	13,59	20/000473	CARPY GILBERTE	48168049400012	24 870	-0.0913988403482773	43.4735347905807
etage 2022	65PR1651	TALAZAC	B	36	Canal Echez-Geline	40	3,64	2283	CASENY JEAN	50402159300018	6 661	-0.04386823727683	43.332080698257
etage 2022	65PR1651	IBOS	H	355	Nappe alluviale de l'Adour hors Isochrone	70	21	7923	CASSAGNET YVES	34436689300016	42 945	-0.0296641143179886	43.224466923512
etage 2022	65PR1651	ORINCLES	B	61	La Geline	45	1,3	ZR0259	CASSOU BERNARD	42035368200016	1 700	-0.043407251250716	43.116122094306
etage 2022	65PR1651	ORINCLES	C	690	Affluent de l'Echez	45	1,34	ZR0259	CASSOU BERNARD	42035368200016	2 278	-0.0359980210448076	43.121437632315
etage 2022	65PR1651	ORINCLES	D	281	Le Garleyre	45	1,3	ZR0259	CASSOU BERNARD	42035368200016	2 210	-0.045286271289717	43.1276114930414
etage 2022	65PR1651	SEGALAS	ZA	23	Nappe alluviale de l'Adour hors Isochrone	50	2,58	WA112A0343	CASTARRILLES DIDIER	45302562900016	5 276	-0.14327665293342	43.4003118013339
etage 2022	65PR1651	CAIXON	B	78	Nappe alluviale de l'Adour Isochrone 90	130	17,42	ZR5813	CASTAINO GILLES	44016215400015	35 624	-0.0278693996684864	43.4253949265993
hors etage 2022-2023	65PR1651	CAIXON	B	78	Nappe alluviale de l'Adour Isochrone 90	40	4	ZR5813	CASTAINO GILLES	44016215400015	6 000	-0.0278693996684864	43.4253949265993
etage 2022	65PR1651	LARRÉULE	ZC	96	Nappe alluviale de l'Adour 100m	30	0,58	ZR5830	CASTAINO GILLES	44016215400015	1 186	-0.0315908220084156	43.435382199776
etage 2022	65PR1651	MAUBOURGUET	ZC	4	Nappe alluviale de l'Adour Isochrone 90	275	18,35	ZR7098x	CAYROLLE MAXIME	42901614000015	37 526	-0.0260776545346183	43.4839468742442
etage 2022	65PR1651	MAUBOURGUET	B	212	Nappe alluviale de l'Adour hors Isochrone	465	87,8	ZR8464	CAYROLLE MAXIME	42901614000015	179 551	-0.021021307575235	43.4761371811716
etage 2022	65PR1651	SENAIS	ZA	3	RETENUÉS COLLINAIRES Louet-Arros-Estéous	40	11,58	99WZ0 17438	CAZANAVE LUDOVIC	50216147400015	22 000	-0.179651827923585	43.353252094185
etage 2022	65PR1651	SEGALAS	ZA	3	Nappe alluviale de l'Adour hors Isochrone	40	23	99WZ01743x	CAZANAVE LUDOVIC	50216147400015	47 035	-0.141100073432998	43.3941741459669
etage 2022	65PR1651	AURENSAN	D	372	Canal gere par l'ASA de l'AIL								

Période	Nom du point de prélèvement	Commune du point de prélèvement	Section cadastrale	Numéro cadastral	Nom de ressource	Débit autorisé (m³/h)	Surface irriguée (ha)	N° constructeur	Raison sociale	SIRET	Volume autorisé (m³)	X	Y
hors étage 2022-2023	65PRL6521	CASTELNAU-RIVIERE-BASSE			Le Tail	80		R1602677	ASA DE LA DOUE	2965015880010	20000	-0.0281765062620748	43.593948629456
étage 2022	65PRL6522	ARTAGNAN	B	79	Canal gere par l'ASA de DIBES		0,7	ZR5816	DAUNINE CELESTIN	6500000000012	1 281	0.0916442144751013	43.398489443913
étage 2022	65PRL6523	ESTIRAC	ZC	10	L'Adour	50	3,39	ZR1558	DE NABIAS ARMAND	4252739840012	6 204	0.0304340213565165	43.503254076637
étage 2022	65PRL6524	ESTIRAC	ZB	35	Le Vieil-Adour	100	2	ZR1555	DE NABIAS ARMAND	4252739840012	3 660	0.0255708754767539	43.503532657816
étage 2022	65PRL6525	ESTIRAC	ZE	18	Canal gere par l'ASA de MAUBOURGUET CASTELNAU RIV	50	8,55	WA173A0041	DE NABIAS ARMAND	4252739840012	15 647	0.0223929516493494	43.493731735972
étage 2022	65PRL6526	ESTIRAC	ZB	26	Nappe alluviale de l'Adour Isochrone 90	50	21,09	ZR1555	DE NABIAS ARMAND	4252739840012	43 129	0.0278976471137058	43.5061360321835
étage 2022	65PRL6527	ESTIRAC	ZD	24	Nappe alluviale de l'Adour hors Isochrone	50	3,09	ZR2461	DE NABIAS ARMAND	4252739840012	6 319	0.0428632136836908	43.4982351207374
étage 2022	65PRL6528	SOUBLECAUSE	ZD	4	Le Louet	50	7,71	ZR2499	DELORD REMY	7994210370018	14 109	-0.0104797720387924	43.5421455465811
étage 2022	65PRL6529	HERES	B	64	Canal gere par l'ASA de MAUBOURGUET CASTELNAU RIV	50	2,69	ZR2499	DELORD REMY	7994210370018	4 923	-0.00552710993556026	43.5438667850334
étage 2022	65PRL6530	ORINCLES	B	216	L'Echez	65	3,48	WA022A285	DHOM GEORGES	4191476080014	5 916	0.0419347500164267	43.1187565706243
hors étage 2022-2023	65PRL6531	ORINCLES	B	216	L'Echez	65		WA022A285	DHOM GEORGES	4191476080014	5 916	0.0419347500164267	43.1187565706243
étage 2022	65PRL6532	AUREILHAN	AD	102	Système Alaric	50	17	ZR3097	DIDIER ALAIN	4204542090016	31 110	0.02631477277227	43.2491637625361
étage 2022	65PRL6533	VIC-EN-BIGORRE	ZB	18	Canal gere par l'ASA des TROIS DIGUES		7,04	CHARTÉ	DINGUIRARD JEAN	3172421700023	12 883	0.0519276462974785	43.415680530701
étage 2022	65PRL6534	PEYRIGUERE			Couhat	50	90	18460011	ASA DE L'ACHELLA	2965013720019	150 000	0.272895040296223	43.2592325603704
hors étage 2022-2023	65PRL6535	PEYRIGUERE			Couhat	50		18460011	ASA DE L'ACHELLA	2965013720019	150 000	0.272895040296223	43.2592325603704
étage 2022	65PRL6536	LABATUT-RIVIERE	F	46	Système Alaric	140	46	01WZ19684	DOURS JEROME	4316712470010	84 180	0.0606392360779179	43.511701227077
étage 2022	65PRL6537	LABATUT-RIVIERE	F	5	Nappe alluviale de l'Adour hors Isochrone	130	12	ZR8623	DOURS JEROME	4316712470010	24 540	0.0914744632798782	43.5159482784581
étage 2022	65PRL6538	AUREILHAN	AD	152	Nappe alluviale de l'Adour hors Isochrone	75	15,5	ZR1077	DUBARRY BERNARD	3506690810019	31 698	0.105061218102654	43.2461414744223
hors étage 2022-2023	65PRL6539	AUREILHAN	AD	152	Nappe alluviale de l'Adour hors Isochrone	45		ZR1077	DUBARRY BERNARD	3506690810019	6 500	0.105061218102654	43.2461414744223
étage 2022	65PRL6540	GENSAC	A	62	Canal gere par l'ASA de la PARDEVANT	165	3,02	D01WG021712	DUBERTRAND FABRICE	5101558150010	7 550	0.0921051650361227	43.4284622847102
étage 2022	65PRL6541	LIAC	C	91	Nappe alluviale de l'Adour hors Isochrone	270	41,26	ZR3449	DUBERTRAND HENRI	4203589050016	84 377	0.108425750658272	43.4045655451262
étage 2022	65PRL6542	LABATUT-RIVIERE	ZB	42	Nappe alluviale de l'Adour Isochrone 90	270	114,8	Irragas	ASA DE L'ADOUR VIEILLE	2965011330015	234 766	0.0143222287231102	43.52910029262
étage 2022	65PRL6543	SARRIAC-BIGORRE	A	75	Nappe alluviale de l'Adour hors Isochrone	280	44,81	ZR0280x	DUBERTRAND JEAN CLAUDE	3810671150018	91 636	0.0997016087848925	43.3951496928717
étage 2022	65PRL6544	SARRIAC-BIGORRE	D	498	Canal gere par l'ASL de la Gespe	140	11,61	ZR5632	DUCCO ROBERT	4191348530011	21 246	0.0914744632798782	43.1463419623236
étage 2022	65PRL6545	SARRIAC-BIGORRE	A	84	La Gespe		4,44	1331875	DUCCO ROBERT	4191348530011	7 548	0.086695684646217	43.151649347212
étage 2022	65PRL6546	ARCIZAC-ADOUR	A	246	Nappe alluviale de l'Adour hors Isochrone	45	15,36	WA0033247	DUFUJAU MICHEL	4191424430011	31 411	-0.00972604368324692	43.5152543107251
étage 2022	65PRL6547	IBOS	H	920	Nappe alluviale de l'Adour hors Isochrone	30	20,56	07W2151265	DULAC MICHEL	3943525120013	42 045	0.0374414413452754	43.2268351765764
étage 2022	65PRL6548	TARBES	CN	62	Nappe alluviale de l'Adour Isochrone 90	40	11,28	3334335	DULAC MICHEL	3943525120013	23 068	0.0759124715928498	43.2605325022006
étage 2022	65PRL6549	RABASTENS-DE-BIGORRE	ZE	48	Système Alaric	360	88,2	60688293	ASA DE L'AYGUEVIVE	2965017370013	161 406	0.143683052006251	43.375614401643
étage 2022	65PRL6550	SARNIGUET	A	108	Nappe alluviale de l'Adour Isochrone 90		1,98	3777	DULOR ROSE MARIE	5094815110012	4 049	0.0824619703620847	43.322200569724
étage 2022	65PRL6551	TOSTAT	A	104	Nappe alluviale de l'Adour hors Isochrone	100	33,31	3950	DULOR ROSE MARIE	5094815110012	68 119	0.110864499855179	43.3328744400126
étage 2022	65PRL6552	CHIS	A	10	Système Alaric	45	8,85	WA103A301	DUMEYRON CEDRIC	5308515750015	16 196	0.124430701925196	43.3051775864417
étage 2022	65PRL6553	CASTELNAU-RIVIERE-BASSE	G	379	Le Louet	50	15,16	123245	PUPYRE VANESSA	5310889460011	27 743	-0.0107248703020029	43.5723108638259
étage 2022	65PRL6554	CASTELNAU-RIVIERE-BASSE	G	270	Nappe alluviale de l'Adour hors Isochrone	60	7,65	13001	PUPYRE VANESSA	5310889460011	15 542	-0.00591793700493613	43.5694367504131
étage 2022	65PRL6555	SOMBRUN	ZD	8	Nappe alluviale de l'Adour hors Isochrone	500	204,74	WA053A144	ASA DE SOMBRUN	4804697250018	418 693	0.0158759893191444	43.4825307252526
étage 2022	65PRL6556	CASTELNAU-RIVIERE-BASSE	I	28	ADOUR CANAUX ET SES AFFLUENTS		2	ZR346	DUPONT REGIS	7506651760012	3 660	-0.0183077997983238	43.5634384202833
étage 2022	65PRL6557	CASTELNAU-RIVIERE-BASSE	I	42	Le Louet	90	57,15	ZR329	DUPONT REGIS	7506651760012	104 585	-0.0143370441041796	43.5635127565074
étage 2022	65PRL6558	CASTELNAU-RIVIERE-BASSE	I	40	Le Louet		5	ZR346	DUPONT REGIS	7506651760012	9 150	-0.0147864513435987	43.5647608308842
étage 2022	65PRL6559	AURIEBAT	AT	63	Système Alaric	45	20	ZR3774	DUPONT NICOLAS	4110070730017	36 600	0.075308727776608	43.4941191741285
hors étage 2022-2023	65PRL6560	AURIEBAT	AT	63	Système Alaric	45		ZR3774	DUPONT NICOLAS	4110070730017	36 600	0.075308727776608	43.4941191741285
étage 2022	65PRL6561	AURIEBAT	AV	30	L'Esteous	270	42	ZR3848	DUPONT NICOLAS	4110070730017	76 860	0.0631264972143339	43.4901518404011
hors étage 2022-2023	65PRL6562	AURIEBAT	AV	30	L'Esteous	270		ZR3848	DUPONT NICOLAS	4110070730017	86 000	0.0631264972143339	43.4901518404011
étage 2022	65PRL6563	AURENSAN	D	210	Canal gere par l'ASA de l'AILHET	1250	30,53	ZR3878	DURAC FABIEN	4900928140014	55 870	0.0975422810595469	43.2962312101523
hors étage 2022-2023	65PRL6564	AURENSAN	D	210	Canal gere par l'ASA de l'AILHET	120		ZR3878	DURAC FABIEN	4900928140014	1100	0.0975422810595469	43.2962312101523
étage 2022	65PRL6565	AURENSAN	B	344	Canal gere par l'ASA d'AURENSAN MARSAC SARNIGUET		0,27	ZR3892	DURAC FABIEN	4900928140014	494	0.091900440016108	43.30815090962
hors étage 2022-2023	65PRL6566	AURENSAN	B	344	Canal gere par l'ASA d'AURENSAN MARSAC SARNIGUET	60		ZR3892	DURAC FABIEN	4900928140014	1000	0.091900440016108	43.30815090962
étage 2022	65PRL6567	AURENSAN	B	29	Canal gere par l'ASA d'AURENSAN MARSAC SARNIGUET		1,03	ZR3956	DURAC FABIEN	4900928140014	1 885	0.0873731803757265	43.3008959595395
étage 2022	65PRL6568	MARSAC	A	9	Canal gere par l'ASA d'AURENSAN MARSAC SARNIGUET	160	3,33	ZR3956	DURAC FABIEN	4900928140014	6 094	0.092319699763712	43.335022204743
étage 2022	65PRL6569	AURENSAN	B	744	Nappe alluviale de l'Adour Isochrone 90	1090	61,19	ZR1984	DURAC FABIEN	4900928140014	125 134	0.0821718225802056	43.3084825380648
hors étage 2022-2023	65PRL6570	AURENSAN	B	744	Nappe alluviale de l'Adour Isochrone 90	60		ZR1984	DURAC FABIEN	4900928140014	3 500	0.0891718225802056	43.3084825380648
étage 2022	65PRL6571	AURENSAN	B	109	Nappe alluviale de l'Adour hors Isochrone	400	8,16	ZR2687	DURAC FABIEN	4900928140014	16 600	0.101902963650756	43.3041167410771
hors étage 2022-2023	65PRL6572	AURENSAN	D	109	Nappe alluviale de l'Adour hors Isochrone	80	12	ZR2687	DURAC FABIEN	4900928140014	24 800	0.101902963650756	43.3041167410771
étage 2022	65PRL6573	TOSTAT	A	56	Canal gere par l'ASA de BAZILLAC FLORENCE	60	8,35	ZR0858	DUSSAC FREDERIC	7885877100013	15 281	0.0950904274431213	43.338042032031
étage 2022	65PRL6574	VIC-EN-BIGORRE	AY	16	L'Echez		7,2	CHARTÉ	EARL ABADIE MANATHON LA FERMETT	3416739110010	13 176	0.0487650201920884	43.3611927853982
étage 2022	65PRL6575	SIARROUY	D	142	L'Escourre	50	2,73	CHARTÉ	EARL ABADIE MANATHON LA FERMETT	3416739110010	4 996	0.046998969249113	43.3167258608374
étage 2022	65PRL6576	SAINT-LEZER	ZC	3	Nappe alluviale de l'Adour hors Isochrone	150	30,05	ZR2516	EARL ABADIE MANATHON LA FERMETT	3416739110010	61 452	0.0441166537968282	43.3653148635744
étage 2022	65PRL6577	SAINT-LEZER	ZC	4	Nappe alluviale de l'Adour 100m	50	22,7	ZR2504	EARL ABADIE MANATHON LA FERMETT	3416739110010	46 422	0.0458140526775662	43.3650822916207
étage 2022	65PRL6578	LABATUT-RIVIERE	ZC	92	L'Adour	540	235	FR-300521	ASA DE TIESTE URAGNOUX	7932013980014	430 050	0.0166589294942336	43.5431431076988
étage 2022	65PRL6579	CASTELNAU-RIVIERE-BASSE	G	102	Nappe alluviale de l'Adour hors Isochrone	80	20	WA9913200	EARL ALBAN LABAN	4149529520011	40 900	-0.0196873451645141	43.5720078899767
étage 2022	65PRL6580	CAIXON	E	75	Nappe alluviale de l'Adour hors Isochrone	80	2,45	1231224	EARL ATLANTAL	7978667460010	5 010	0.0392039620455943	43.4202771618912
étage 2022	65PRL6581	VIC-EN-BIGORRE	BM	20	Canal gere par l'ASA de l'UZERTE		5,18	En cours	EARL BARTHES	7975450500016	9 479	0.0357544058058476	43.38599051616
étage 2022	65PRL6582	HAGEDET	ZC	17	Nappe alluviale de l'Adour hors Isochrone	50	30	A renseigner	EARL BIENVENUE	3168797090012	61 350	-0.0127840637310095	43.5223723424303
étage 2022	65PRL6583	BAZILLAC	ZC	7	L'Aule	150	53,8	64692575	EARL BONGIOVANNI	4013717110011	98 454	0.13323116828596	43.3678842081102
hors étage 2022-2023	65PRL6584	BAZILLAC	ZC										

Période	Nom du point de prélèvement	Commune du point de prélèvement	Section cadastrale	Numéro cadastral	Nom de ressource	Débit autorisé (m³/h)	Surface irriguée (ha)	N° constructeur	Raison sociale	SIRET	Volume autorisé (m³)	X	Y
etage 2022	65PRL653	OURSBELILLE	B	431	Le Souy	50	21,3	ZR3903	EARL DES 3 J	40005830100021	38 979	0.0330263985830639	43.2898768866054
hors etage 2022-2023	65PRL653	OURSBELILLE	B	431	Le Souy	50	21,3	ZR3903	EARL DES 3 J	40005830100021	40470	0.0330263985830639	43.2898768866054
etage 2022	65PRL653	OURSBELILLE	D	107	Canal Echez-Souy	50	14	WA013026	EARL DES 3 J	40005830100021	25 620	0.0429559294260919	43.293735065217
etage 2022	65PRL653	OURSBELILLE	C	555	Nappe alluviale de l'Adour hors Isochrone	100	26,95	ZR1879	EARL DES 3 J	40005830100021	55 113	0.0217979535155842	43.2833316951995
etage 2022	65PRL653	MADIRAN			Lagoge	45	22	ZR2556	EARL DES CONTES	37950184400011	33 500	0.0754124238273469	43.558511530374
etage 2022	65PRL653	MADIRAN			Les Escrittoris	50	29	ZR240701	EARL DOMAINE FAURON	48234010600012	40 000	0.0643848462108965	43.5494277693178
etage 2022	65PRL653	AURIEBAT	AV	1	L'Esteous	60	21,83	WZ130052	LAMOTHE PATRICK	80008373500012	39 949	0.056116903824546	43.4982044301961
etage 2022	65PRL653	MAUBOURGUET	AE	1	Canal gere par l'ASA de LOMBARD LAUBADERE	60	1,51	WZ130055	LAMOTHE PATRICK	80008373500012	2 763	0.0368816511350413	43.472195967474
etage 2022	65PRL653	MAUBOURGUET	B	333	Nappe alluviale de l'Adour hors Isochrone	150	71,08	15AFL105641	LAMOTHE PATRICK	80008373500012	145 359	0.052000694347836	43.4879141620531
etage 2022	65PRL653	LABATUT-RIVIERE	ZD	49	Système Alaric	60	45,24	ZR2329	EARL DU MANOIR	50816619600016	82 789	0.042329199300112	43.5295146203474
etage 2022	65PRL653	LABATUT-RIVIERE	ZE	66	Nappe alluviale de l'Adour hors Isochrone	30	13,05	518977	EARL DU MANOIR	50816619600016	26 687	0.0404675490897533	43.5255426290892
etage 2022	65PRL653	OURSBELILLE	D	82	Canal Echez-Souy	50	17,2	ZR4458	EARL DUFAU	40945345300014	31 476	0.0422437759832941	43.2882314183529
etage 2022	65PRL653	OURSBELILLE	B	393	Le Souy	60	15,58	07WZ158789	EARL DUFAU	40945345300014	28 511	0.0363086247729356	43.2958281385316
hors etage 2022-2023	65PRL653	OURSBELILLE	B	393	Le Souy	60	0,52	07WZ158789	EARL DUFAU	40945345300014	988	0.0363086247729356	43.2958281385316
etage 2022	65PRL653	OURSBELILLE	C	725	Nappe alluviale de l'Adour hors Isochrone	240	34,5	ZR2266	EARL DUFAU	40945345300014	70 553	0.0281697597032834	43.2797173602885
etage 2022	65PRL653	HERES	C	144	Canal gere par l'ASA de MAUBOURGUET CASTELNAU RIV	40	3	WA102A137	EARL DURROUX	34479990300010	5 490	0.0133189975941463	43.5497830321418
hors etage 2022-2023	65PRL653	HERES	C	144	Canal gere par l'ASA de MAUBOURGUET CASTELNAU RIV	40	3	WA102A137	EARL DURROUX	34479990300010	10 000	0.0133189975941463	43.5497830321418
etage 2022	65PRL653	HERES	B	33	Le Louet	45	4,8	ZR0359	EARL DURROUX	34479990300010	8 784	0.0105772527687136	43.5475451432277
hors etage 2022-2023	65PRL653	HERES	B	33	Le Louet	45	4,8	ZR0359	EARL DURROUX	34479990300010	2000	0.0105772527687136	43.5475451432277
etage 2022	65PRL653	HERES	B	112	Nappe alluviale de l'Adour Isochrone 90	35	0,6	ZR0578	EARL DURROUX	34479990300010	1 227	0.00110602339405418	43.548698891832
etage 2022	65PRL653	HERES	B	73	Nappe alluviale de l'Adour Isochrone 90	225	59,31	104566	ASA MAUBOURGUET CASTELNAU RIVIER	29650110900015	121 289	0.00371986064557977	43.5435304088517
etage 2022	65PRL653	LABATUT-RIVIERE	A	109	Nappe alluviale de l'Adour hors Isochrone	65	24,72	101888	ASA MAUBOURGUET CASTELNAU RIVIER	29650110900015	50 552	0.00549300500427294	43.5401671661759
etage 2022	65PRL653	BOURS	B	64	Canal gere par l'ASA de l'AILHET	76	76,88	CHARTÉ	EARL DUZER	41475378000017	140 690	0.0936637724854699	43.2841817193414
etage 2022	65PRL653	BOURS	C	111	Canal gere par l'ASA de l'AILHET	45	21,21	WA0013340	EARL DUZER	41475378000017	82 734	0.09311400961766529	43.2759941577051
etage 2022	65PRL653	BOURS	A	277	Nappe alluviale de l'Adour Isochrone 90	50	16,67	WA9923264	EARL DUZER	41475378000017	34 090	0.0896665768952028	43.2647793411995
etage 2022	65PRL653	MAUBOURGUET	C	81	Nappe alluviale de l'Adour hors Isochrone	220	43	133278	EARL ESCOULA	41780321000018	87 935	0.0503099073674125	43.4709872551482
etage 2022	65PRL653	VIDOUZE			RETENUÉS COLLINAIRES Louet-Arros-Estéous	50	10	WA053A274	EARL FERME DE JANDOULET	39909194100019	10 000	0.0382551313880945	43.423802869121
etage 2022	65PRL653	LARREULE	ZD	10	Canal gere par l'ASA des MOURRIOS	4	4	ZR1904	EARL FONTAGNERE	75106289400017	7 320	0.0206041976651	43.4309211471088
etage 2022	65PRL653	LARREULE	ZC	43	Nappe alluviale de l'Adour Isochrone 90	205	45,97	ZR1923	EARL FONTAGNERE	75106289400017	94 009	0.0296502905617545	43.4392272802416
etage 2022	65PRL653	MAUBOURGUET	ZI	31	Nappe alluviale de l'Adour hors Isochrone	120	65,55	99WZ01743	EARL FONTAGNERE	75106289400017	134 050	0.0143583623870128	43.4634303700758
etage 2022	65PRL653	BORDERES-SUR-L'ECHÉZ	AI	64	Canal	60	20	WA112A0063	EARL FORTUNA	39340900800017	36 600	0.0648078603726441	43.2507526033125
etage 2022	65PRL653	GAYAN	B	176	L'Escourre	150	39,2	3377	EARL FORTUNA	39340900800017	71 736	0.0502579012814739	43.3053120050073
etage 2022	65PRL653	OURSBELILLE	D	196	Canal du Moulin	60	17	3276	EARL FORTUNA	39340900800017	31 110	0.0532003758847255	43.29586514002
etage 2022	65PRL653	GAYAN	A	50	L'Echez	50	2,3	3280	EARL FORTUNA	39340900800017	4 209	0.0398931821691071	43.3100787542987
etage 2022	65PRL653	BAZET	A	18	Nappe alluviale de l'Adour hors Isochrone	450	107,76	3503	EARL FORTUNA	39340900800017	220 369	0.064071230660883	43.2947508531684
etage 2022	65PRL653	BORDERES-SUR-L'ECHÉZ	ZA	9	Canal	120	4,29	WAO133900	EARL FRECHOU-LABARTHE	42035443300013	7 851	0.0594891621728301	43.2574940973293
etage 2022	65PRL653	BORDERES-SUR-L'ECHÉZ	ZA	54	Nappe alluviale de l'Adour hors Isochrone	160	65,2	WAO133899	EARL FRECHOU-LABARTHE	42035443300013	133 334	0.060665156858734	43.2594462747431
etage 2022	65PRL653	ESTIRAC	ZB	54	Nappe alluviale de l'Adour Isochrone 90	140	55,21	E90000481	EARL IMBERTI	41475431700017	112 904	0.0234291546402308	43.50237607493
etage 2022	65PRL653	VILLEFRANQUE	A	90	Nappe alluviale de l'Adour hors Isochrone	80	30,39	WA144A00117	EARL IMBERTI	41475431700017	62 148	0.00968867095721045	43.5021150353085
etage 2022	65PRL653	SAINT-LANNE			Je Coulane	80	26	ZR10575	EARL JACQUES MAUMUS	40069973200014	52 000	0.085813183673557	43.5788108131159
etage 2022	65PRL653	SAINT-LANNE			Le Jaque	50	13,5	ZR10574	EARL JACQUES MAUMUS	40069973200014	27 000	0.0831219083142846	43.5757983484616
etage 2022	65PRL653	ODOS	AC	36	Canal gere par l'ASL de la Gespe	100	12,16	ZR2510	EARL JOUANOLOU PAGINOT	79244584300016	22 253	0.0588554783479888	43.2063937540833
etage 2022	65PRL653	HORGUES	B	62	Nappe alluviale de l'Adour 100m	50	5,4	RZ2506	EARL JOUANOLOU PAGINOT	79244584300016	11 043	0.0916305390891498	43.1964899014647
etage 2022	65PRL653	LALOUBERE	AD	42	Canal gere par l'ASA de SOUES-HORGUES-LALOUBERE	100	30,29	RZ2509	EARL JOUANOLOU PAGINOT	79244584300016	55 431	0.089645872336586	43.2097488960136
etage 2022	65PRL653	ODOS	A	134	La Gespe	100	3,3	RZ2506	EARL JOUANOLOU PAGINOT	79244584300016	6 039	0.0598600209885528	43.2014074531909
etage 2022	65PRL653	SOUES	AC	55	Le Caparriou	100	9,97	RZ2506	EARL JOUANOLOU PAGINOT	79244584300016	18 245	0.084851203572215	43.211236586206
etage 2022	65PRL653	LALOUBERE	AH	122	Nappe alluviale de l'Adour hors Isochrone	25	9,9	WA062A002	EARL JOUANOLOU PAGINOT	79244584300016	20 246	0.0476141291774988	43.208380400772
etage 2022	65PRL653	VIDOUZE			RETENUÉS COLLINAIRES Louet-Arros-Estéous	45	3,5	ZR10569	EARL LABAT	41452682200013	7 000	0.0476141291774988	43.4321642037561
hors etage 2022-2023	65PRL653	VIDOUZE			RETENUÉS COLLINAIRES Louet-Arros-Estéous	45	3,5	ZR10569	EARL LABAT	41452682200013	7 000	0.0476141291774988	43.4321642037561
etage 2022	65PRL653	HORGUES	B	3	Canal gere par l'ASL de la Gespe	40	2,5	10511	EARL LAPORTE	50402160100019	4 575	0.0811628632562379	43.1812513421592
etage 2022	65PRL653	HORGUES	B	18	Canal gere par l'ASA de SOUES-HORGUES-LALOUBERE	40	1,93	10511	EARL LAPORTE	50402160100019	3 532	0.0881626953141537	43.1975084814805
etage 2022	65PRL653	ALLIER	A	326	Système Alaric	40	3,05	10511	EARL LAPORTE	50402160100019	5 582	0.110165478334028	43.1803723424102
etage 2022	65PRL653	SAINT-MARTIN	D	287	La Gespe	40	20,84	ZR0357	EARL LAPORTE	50402160100019	38 137	0.0813880663499733	43.1681392553577
etage 2022	65PRL653	VIC-EN-BIGORRE	BM	13	Canal gere par l'ASA de l'UZERTE	10	0,9	PN16WP1R	EARL LARROUYAT	38341573400011	1 647	0.035581443166066	43.3861002696722
etage 2022	65PRL653	VILLEFRANQUE	C	165	Nappe alluviale de l'Adour hors Isochrone	80	27,81	ZR4546	EARL LEBBE	41034330500018	56 871	0.00412204279896833	43.5095843619066
etage 2022	65PRL653	BARBACHEN	A	190	L'Esteous	40	16	ZR3269	EARL LUCANTIS	44160480800010	29 280	0.125340665330913	43.4329374995908
etage 2022	65PRL653	LAFITOLE	B	224	Canal gere par l'ASA de la PARDEVANT	135	13,92	517490	EARL LUCANTIS	44160480800010	25 474	0.0720642281690984	43.4579286962859
etage 2022	65PRL653	GENSAC	B	116	Canal gere par l'ASA de DIBES	50	6	ZR3897	EARL LUCANTIS	44160480800010	10 980	0.0959940779471142	43.4311954077141
etage 2022	65PRL653	LIAC	A	33	Le Dibes	50	2,26	ZR3897	EARL LUCANTIS	44160480800010	4 136	0.0899803926375659	43.4211400914881
etage 2022	65PRL653	ANOST	ZA	10	Nappe alluviale de l'Adour hors Isochrone	85	61,22	ZR1885	EARL LUCANTIS	44160480800010	125 195	0.110762395151592	43.4367218862302
etage 2022	65PRL653	LAFITOLE	A	216	Nappe alluviale de l'Adour Isochrone 90	50	1,5	ZR1885	EARL LUCANTIS	44160480800010	3 068	0.0712794657062537	43.4379121399189
etage 2022	65PRL653	SENAC			La Carrere/Ricalot	150	48,5	Echelle	ASA DU TUCCO	29650198400011	97 000	0.1876188376368	43.3616409413232
etage 2022	65PRL653	SENAC			La Plaine	50	15	Echelle	ASA DU TUCCO	29650198400011	30 000	0.196942807606614	43.3679885861522
etage 2022	65PRL653	SENAC			la tauziere/La Ribere	50	15	Echelle	ASA DU TUCCO				

Période	Nom du point de prélèvement	Commune du point de prélèvement	Section cadastrale	Numéro cadastral	Nom de ressource	Débit autorisé (m³/h)	Surface irriguée (ha)	N° constructeur	Raison sociale	SIRET	Volume autorisé (m³)	X	Y
etage 2022	65PRL6540	BERNAC-DESSUS	A	18	Systeme Alaric	65	23,53	4462	GAEC DE LA MARQUETTE	50241734800013	43 060	0.114138315691303	43.1579678725834
etage 2022	65PRL6540	BERNAC-DESSUS	A	69	Systeme Alaric		4,6	CHARTRE	GAEC DE LA MARQUETTE	50241734800013	7 820	0.116897591473222	43.1618039720837
etage 2022	65PRL6540	VIELLE-ADOUR	A	151	Systeme Alaric		1,97	320	GAEC DE LA MARQUETTE	50241734800013	3 605	0.112456500948128	43.1362674382178
etage 2022	65PRL6540	CLARAC			Arroumegas		1,11	05VZH86924	GAEC DE LA TOUR DE CLARAC	51062006500019	2 100	0.253212789874915	43.2223235047291
etage 2022	65PRL6540	ORIEUX			RETENUÉS COLLINAIRES Louet-Arros-Estéous		7,89	ZR0673	GAEC DE LALIER	48981744500013	15 000	0.269507945412261	43.2353041987292
etage 2022	65PRL6540	BORDERES-SUR-L'Echez	A	198	Le Souy		13,63	WA0013029	GAEC DE L'Echez	41986800500010	24 943	0.0233724527972265	43.2759845166371
etage 2022	65PRL6540	BORDERES-SUR-L'Echez	B	174	L'Echez		14,5	ZR4569	GAEC DE L'Echez	41986800500010	26 535	0.0455199831006223	43.2712544958758
etage 2022	65PRL6540	BORDERES-SUR-L'Echez	F	176	Nappe alluviale de l'Adour hors Isochrone		200	ZR4569	GAEC DE L'Echez	41986800500010	61 105	0.0588954469900823	43.256577683071
etage 2022	65PRL6540	SOUBLECAUSE	ZC	7	Le Louet		135	ZR3466	GAEC DE L'HUREOUS	50430673900013	21 777	0.0104239962773314	43.5370689499016
etage 2022	65PRL6540	SOUBLECAUSE			buhret		45	117005	GAEC DE L'HUREOUS	50430673900013	42 000	0.0159636599901703	43.5268121926867
etage 2022	65PRL6540	CAUSSADE-RIVIERE	ZA	51	Nappe alluviale de l'Adour hors Isochrone		75	NR1300273	GAEC DE L'HUREOUS	50430673900013	69 326	0.00415132768508321	43.5156179574719
etage 2022	65PRL6540	UGNOLIAS	B	170	Canal gere par l'ASA du BAS AILHET		45	ZR2885	GAEC DE LOGUITAILLE	48088413900019	7 229	0.117035564095173	43.3443545841285
etage 2022	65PRL6540	BAZILLAC	C	116	Nappe alluviale de l'Adour hors Isochrone		90	ZR2885	GAEC DE LOGUITAILLE	48088413900019	67 383	0.0991974672559972	43.3480815322716
hors etage 2022-2023	65PRL6540	BAZILLAC	C	116	Nappe alluviale de l'Adour hors Isochrone		45	ZR2885	GAEC DE LOGUITAILLE	48088413900019	50000	0.0991974672559972	43.3480815322716
etage 2022	65PRL6540	ANDREST	ZA	73	Nappe alluviale de l'Adour Isochrone 90		40	ZR2888	GAEC DE LOGUITAILLE	48088413900019	28 098	0.071591513422175	43.3223567460948
hors etage 2022-2023	65PRL6540	ANDREST	ZA	73	Nappe alluviale de l'Adour Isochrone 90		45	ZR2888	GAEC DE LOGUITAILLE	48088413900019	18000	0.071591513422175	43.3223567460948
etage 2022	65PRL6540	LARREULE	D	296	Nappe alluviale de l'Adour hors Isochrone		50	38,22	10AE1100710	42035670100011	78 160	0.0183766266020799	43.4333806745831
etage 2022	65PRL6540	AUREILHAN	AE	36	Systeme Alaric		55	W2P070853	GAEC DE PIQUETALEN	38231768300011	6 625	0.101999209409163	43.2399005762195
etage 2022	65PRL6540	AUREILHAN	AB	173	Nappe alluviale de l'Adour hors Isochrone		140	25,73	WA0043035	38231768300011	52 618	0.0973422952429533	43.2620197683654
hors etage 2022-2023	65PRL6540	AUREILHAN	AB	173	Nappe alluviale de l'Adour hors Isochrone		35		GAEC DE PIQUETALEN	38231768300011	1000	0.0973422952429533	43.2620197683654
etage 2022	65PRL6540	FRECHEDE			Les Gros		25	10202105	SCEA DES CARRERES	42049334800015	20 000	0.262435564442675	43.3570816245035
etage 2022	65PRL6540	MADIRAN			Menget/Estaudias		64	30	WZ1024941	42216241200015	60 000	0.0842788690380227	43.5610974661045
etage 2022	65PRL6540	VIC-EN-BIGORRE	BW	67	Canal du Moulin		40	1,55	20001213	37982585400019	2 837	0.0540342581080996	43.3857780215844
etage 2022	65PRL6540	VIC-EN-BIGORRE	ZK	20	Nappe alluviale de l'Adour hors Isochrone		40	6,17	20001213	37982585400019	12 618	0.0840300517160648	43.3859962688627
etage 2022	65PRL6540	MAUBOURGUET	C	46	Canal gere par l'ASA de la PARDEVANT		65	10,16	ZR3868	35164146900017	18 593	0.054900181520992	43.4568538357689
etage 2022	65PRL6540	VIC-EN-BIGORRE	AD	101	Canal gere par l'ASA de POURCARENS		60	2,64	WA0033352	35164146900017	4 831	0.0732504467655697	43.4229058078007
etage 2022	65PRL6540	ARTAGNAN	C	318	Nappe alluviale de l'Adour hors Isochrone		170	44,78	WA0023245	35164146900017	91 575	0.0792602309585953	43.3985070818124
etage 2022	65PRL6540	VIC-EN-BIGORRE	AC	79	Nappe alluviale de l'Adour Isochrone 90		60	32,55	ZR5902	35164146900017	66 565	0.0718239295770546	43.429887393839
etage 2022	65PRL6540	ORLEIX	B	532	Systeme Alaric		130	35,35	W0123167	32018166200026	64 691	0.106157298396024	43.2709337513696
etage 2022	65PRL6540	BARBACHEN	A	301	Systeme Alaric		18,66	3263	GAEC GIRAL	79116687900019	34 148	0.132193590186586	43.4252427323838
etage 2022	65PRL6540	BARBACHEN	A	329	Nappe alluviale de l'Adour hors Isochrone		120	72,61	3289	79116687900019	148 487	0.122243117334655	43.4270167083978
etage 2022	65PRL6540	VIC-EN-BIGORRE	AO	219	Nappe alluviale de l'Adour Isochrone 90		40	10	4593	79116687900019	20 450	0.0951479264450342	43.3923279459154
etage 2022	65PRL6540	SEGALAS	C	117	L'Aule		45	1,55	03WL139431	38187200100015	2 837	0.139016052845316	43.4064225913154
etage 2022	65PRL6540	SEGALAS	C	22	L'Esteous		60	22,53	07WL50338	38187200100015	41 230	0.143067489390287	43.4155949147988
etage 2022	65PRL6540	SEGALAS	C	5	Systeme Alaric		60	9,71	07WL50329	38187200100015	17 769	0.139755811966871	43.4188653640537
etage 2022	65PRL6540	AURIEBAT	AT	80	Systeme Alaric		60	8,9	7928	39920282900012	16 287	0.0768542995556626	43.4918193271154
etage 2022	65PRL6540	MAUBOURGUET	B	392	Nappe alluviale de l'Adour hors Isochrone		60	18,22	8634	39920282900012	37 260	0.0566756438011899	43.4885848561002
etage 2022	65PRL6540	ANTIST	A	40	Systeme Alaric		285	24,26	WA043A17	39889767800015	44 396	0.120095970254029	43.1168779790301
etage 2022	65PRL6540	MONTGAILLARD	AH	308	L'Adour		120	29,54	WA0123814	39889767800015	54 058	0.112952201550941	43.1169927976153
etage 2022	65PRL6540	PUJO	ZB	24	Nappe alluviale de l'Adour hors Isochrone		50	9,1	DW65	43373829100015	18 610	0.0761397218561962	43.3459527556014
etage 2022	65PRL6540	AURENSAN	D	411	Canal gere par l'ASA de l'AILHET		75	1,61	ZR1897	42213873500010	2 946	0.0916427131714293	43.300555488796
etage 2022	65PRL6540	AURENSAN	A	203	Nappe alluviale de l'Adour Isochrone 90		1,21	ZR1897	GALVAN ELIETTE	42213873500010	2 474	0.0819359636181836	43.3097007101043
etage 2022	65PRL6540	AURENSAN	D	174	Nappe alluviale de l'Adour hors Isochrone		4,55	ZR1938	GALVAN ELIETTE	42213873500010	9 305	0.102330168889548	43.2990512184078
hors etage 2022-2023	65PRL6540	AURENSAN	D	174	Nappe alluviale de l'Adour hors Isochrone		50		GALVAN ELIETTE	42213873500010	1000	0.102330168889548	43.2990512184078
etage 2022	65PRL6540	SAUVETERRE	ZE	104	Le Lauze		50	10,67	WA11200071	53837829000018	19 526	0.0943103075573059	43.4725904226922
etage 2022	65PRL6540	SAUVETERRE	ZA	22	Systeme Alaric		90	16,67	WA072A197	53837829000018	30 506	0.0920377241285187	43.474447245849
etage 2022	65PRL6540	SAUVETERRE	ZE	7	La Lauze		100	19,5	ZR0745	41913454900015	35 685	0.097805753136636	43.4683071789782
etage 2022	65PRL6540	JANSOST	ZA	57	Nappe alluviale de l'Adour hors Isochrone		60	15,09	ZR0845	41913454900015	30 859	0.1128347839098592	43.433381561169
etage 2022	65PRL6540	SEGALAS	B	137	Nappe alluviale de l'Adour hors Isochrone		70	12,98	ZR0815	34724242600026	26 544	0.118178737340254	43.413769648239
etage 2022	65PRL6540	PUJO	ZD	9	Nappe alluviale de l'Adour hors Isochrone		50	11,59	ZR0583	39441530100016	23 702	0.055324796546383	43.337236693041
etage 2022	65PRL6540	SAUVETERRE	ZE	66	Systeme Alaric		30	2,05	21011181	48129971700019	3 752	0.096031021232343	43.4747518787984
etage 2022	65PRL6540	SAUVETERRE	ZA	1	Le Lauze		70	2,29	ZR1463	48129971700019	4 191	0.091947454946843	43.473540421267
etage 2022	65PRL6540	MAUBOURGUET	C	615	Nappe alluviale de l'Adour Isochrone 90		12	2,5	ZR3846	48159293900013	5 113	0.0486345409374205	43.4675056870748
hors etage 2022-2023	65PRL6540	MAUBOURGUET	C	615	Nappe alluviale de l'Adour Isochrone 90		12		ZR3846	48159293900013	3400	0.0486345409374205	43.4675056870748
etage 2022	65PRL6540	SARNIGUET	A	171	Nappe alluviale de l'Adour Isochrone 90		45	4	ZR5775	41915032100018	8 180	0.0812914266728573	43.3191612570799
etage 2022	65PRL6540	MAUBOURGUET	C	373	L'Esteous		45	5,95	10382	39009331800017	10 889	0.0625553194412296	43.4880206212429
etage 2022	65PRL6540	AURIEBAT	AT	47	Systeme Alaric		45	4,5	2546	39009331800017	8 235	0.0731621154050707	43.4967338643507
etage 2022	65PRL6540	MAUBOURGUET	ZA	34	Canal gere par l'ASA de LOMBARD LAUBADERE		45	1,27	2546	39009331800017	2 324	0.0428334400921563	43.474615616332
etage 2022	65PRL6540	AURIEBAT	AW	116	Nappe alluviale de l'Adour hors Isochrone		45	12,26	2546	39009331800017	25 072	0.0663839038565298	43.4948946789098
etage 2022	65PRL6540	SARNIGUET	A	423	Canal gere par l'ASA d'AURENSAN MARSAC SARNIGUET		4	2,98	CHARTRE	50847950800014	5 453	0.0925681923279745	43.3225268584985
etage 2022	65PRL6540	VIC-EN-BIGORRE	AT	35	Canal gere par l'ASA du MAUHOURAT		40	1,6	ZR2267	50847950800014	2 928	0.0794436861920544	43.376159026525
etage 2022	65PRL6540	AURENSAN	C	310	Nappe alluviale de l'Adour hors Isochrone		40	56,14	ZR2267	50847950800014	114 806	0.10339250405562	43.3145343042278
hors etage 2022-2023	65PRL6540	AURENSAN	C	310	Nappe alluviale de l'Adour hors Isochrone		40		ZR2267	50847950800014	2000	0.10339250405562	43.3145343042278
etage 2022	65PRL6540	CASTELNAU-RIVIERE-BASSE	F	102	Le Louet		90	60	13AE1107812	35072063700015	109 800	0.0169152976510932	43.584147008645
hors etage 2022-2023	65PRL6540	CASTELNAU-RIVIERE-BASSE	F	102	Le Louet		90		13AE1107812	35072063700015	30000	0.0169152976510932	43.58414700

Période	Nom du point de prélèvement	Commune du point de prélèvement	Section cadastrale	Numéro cadastral	Nom de ressource	Débit autorisé (m³/h)	Surface irriguée (ha)	N° constructeur	Raison sociale	SIRET	Volume autorisé (m³)	X	Y
etiage 2022	65PR1655	HERES	C	120	Le Louet		2,58	ZR0801	LATAPIE BERNARD	42035604000014	4 721	-0.0109581727975337	43.5550438082325
etiage 2022	65PR1655	HERES	A	95	Nappe alluviale de l'Adour Isochrone 90	50	11	ZR0824	LATAPIE BERNARD	42035604000014	22 495	-0.0085316477312368	43.55839039975
etiage 2022	65PR1655	CASTELNAU-RIVIERE-BASSE	G	288	Nappe alluviale de l'Adour hors Isochrone	50	12,43	ZR0686	LATAPIE BERNARD	42035604000014	25 419	-0.0069957578342442	43.5659417309943
etiage 2022	65PR1655	VIC-EN-BIGORRE	BL	37	L'Echez	60	20	WA182A0024	LEGTA JEAN MONNET	19650139900048	36 600	0.0468171930648097	43.3921981983585
etiage 2022	65PR1655	VIC-EN-BIGORRE	BM	126	Nappe alluviale de l'Adour hors Isochrone	60	24,7	WTRNR20/0000295	LEGTA JEAN MONNET	19650139900048	50 512	0.0342736270486877	43.3838338679612
etiage 2022	65PR1655	SARNIGUET	ZA	12	Nappe alluviale de l'Adour Isochrone 90	50	3,6	133879	BAYAC SUZANNE	41913435800011	7 362	0.0753994872762934	43.3185079644066
etiage 2022	65PR1655	VIC-EN-BIGORRE	AR	23	Canal gere par l'ASA du MAUHOURAT		1,53	ZR2465	LHERETE MARIE-ANGE	44075261600019	2 800	0.0787581876595084	43.3792103247317
etiage 2022	65PR1655	VIC-EN-BIGORRE	AZ	11	Canal du Moulin	85	32,09	ZR0695	LHERETE MARIE-ANGE	44075261600019	58 725	0.0517257735094387	43.3705999993909
etiage 2022	65PR1655	VIC-EN-BIGORRE	BM	112	Canal gere par l'ASA de l'UZERTE	45	6,39	ZR0776	LHERETE MARIE-ANGE	44075261600019	11 694	0.0347408575744619	43.3797955149684
etiage 2022	65PR1655	VIC-EN-BIGORRE	ZM	56	Nappe alluviale de l'Adour hors Isochrone	50	21,44	ZR0312	LHERETE MARIE-ANGE	44075261600019	43 845	0.07140478650978	43.3781923357347
etiage 2022	65PR1655	JUILLAN	C	69	L'Echez	100	3,78	ZR3872	LIAREST DAMIEN	48974102500014	6 917	0.0240808284448145	43.1899219225197
etiage 2022	65PR1655	BARBACHEN	A	190	L'Esteous	30	3,2	ZR0854	LILLE ALAIN	35071991000019	5 856	0.125340665330913	43.4329374995908
etiage 2022	65PR1655	SEMEAC	AL	100	Systeme Alaric	40	0,89	01WZH4026	LIVAS CHRISTOPHE	44239779000019	1 629	0.112246549860148	43.2223906553099
etiage 2022	65PR1655	SEMEAC	AM	63	Systeme Alaric		2,24	CHARTE	LIVAS CHRISTOPHE	44239779000019	3 808	0.114078219971039	43.2290824969405
etiage 2022	65PR1655	AURENSAN	B	641	Canal gere par l'ASA d'AURENSAN MARSAC SARNIGUET	80	7,46	ZR3490	LLEVOT MATHIEU	51002682600014	13 652	0.0929852378159051	43.3103495333152
hors etiage 2022-2023	65PR1655	AURENSAN	B	641	Canal gere par l'ASA d'AURENSAN MARSAC SARNIGUET		8	ZR3490	LLEVOT MATHIEU	51002682600014	15 200	0.0929852378159051	43.3103495333152
etiage 2022	65PR1655	AURENSAN	D	324	Canal gere par l'ASA de l'AILHET	320	21,01	WA0123746	LLEVOT MATHIEU	51002682600014	38 448	0.0962343203661959	43.2943057097756
etiage 2022	65PR1655	AURENSAN	D	435	L'Adour	40	9,68	WA043A301	LLEVOT MATHIEU	51002682600014	17 714	0.088989922518664	43.2996678330603
etiage 2022	65PR1655	AURENSAN	ZB	19	Nappe alluviale de l'Adour Isochrone 90	200	34,66	ZR3490	LLEVOT MATHIEU	51002682600014	70 800	0.0753031564388459	43.305344551749
etiage 2022	65PR1655	CAMALES	ZC	2	Canal gere par l'ASA de CAMALES	50	4,75	ZR3890	LORCESTALES CHRISTIANE	81526980800011	8 693	0.079921401904022	43.3585694926247
etiage 2022	65PR1655	IBOS	BE	32	Nappe alluviale de l'Adour hors Isochrone	80	13,5	ZR0668	LOUBET REGIS	41914302900017	27 608	0.0341652052447117	43.2342974744429
hors etiage 2022-2023	65PR1655	IBOS	BE	32	Nappe alluviale de l'Adour hors Isochrone	40	5	ZR0668	LOUBET REGIS	41914302900017	10 000	0.0341652052447117	43.2342974744429
etiage 2022	65PR1655	VIC-EN-BIGORRE	ZP	3	L'Echez	80	14,14	4590	LUCCHESI CLAUDINE	81431878800019	25 876	0.0469854701864185	43.3564359841144
hors etiage 2022-2023	65PR1655	VIC-EN-BIGORRE	ZP	3	L'Echez	40	0,5	4590	LUCCHESI CLAUDINE	81431878800019	950	0.0469854701864185	43.3564359841144
etiage 2022	65PR1655	SAINT-LEZER	ZD	42	Canal du Moulin		1,45	4596	LUCCHESI CLAUDINE	81431878800019	2 654	0.0389894421263697	43.358864087553
etiage 2022	65PR1655	VIC-EN-BIGORRE	ZP	3	Nappe alluviale de l'Adour Isochrone 90	80	9,79	4590	LUCCHESI CLAUDINE	81431878800019	20 021	0.0485277932488681	43.3554698188991
hors etiage 2022-2023	65PR1655	VIC-EN-BIGORRE	ZP	3	Nappe alluviale de l'Adour Isochrone 90	20	2	4590	LUCCHESI CLAUDINE	81431878800019	4 000	0.0485277932488681	43.3554698188991
etiage 2022	65PR1655	SAINT-LEZER	ZB	62	Nappe alluviale de l'Adour hors Isochrone	120	6,06	4596	LUCCHESI CLAUDINE	81431878800019	12 393	0.05696152572638	43.376931636257
etiage 2022	65PR1655	RABASTENS-DE-BIGORRE	ZB	165	Nappe alluviale de l'Adour hors Isochrone	80	15,05	WA072A083	BAYAC JEAN-BENOIT GEORGES	40439796000018	30 777	0.143084480943719	43.3918743989093
etiage 2022	65PR1655	BAZILLAC	B	3	Canal gere par l'ASA du BAS AILHET		3,7	ZR2060	LUSSAN DIDIER	41914594100011	6 771	0.120745825436668	43.3502475506723
etiage 2022	65PR1655	VILLENAVE-PRES-MARSAC	B	1	Nappe alluviale de l'Adour hors Isochrone	280	15,27	IRT4046206	LUSSAN DIDIER	41914594100011	31 227	0.0860925896319777	43.3457397711833
etiage 2022	65PR1655	ANDREST	ZD	2	Nappe alluviale de l'Adour Isochrone 90	600	91,24	IRT4046207	LUSSAN DIDIER	41914594100011	186 586	0.069299025876112	43.3048848368044
etiage 2022	65PR1655	MARSAC	B	4	Nappe alluviale de l'Adour 100m	60	3,9	ZR2689	LUSSAN DIDIER	41914594100011	7 976	0.0924427023353194	43.3306342393573
etiage 2022	65PR1655	IBOS	C	147	Nappe alluviale de l'Adour hors Isochrone	24	6	E032F43353	LYCEE PROFESSIONNEL TARDES IBOS	19650138100012	21 000	0.0420293437724263	43.240355255569
hors etiage 2022-2023	65PR1655	IBOS	C	147	Nappe alluviale de l'Adour hors Isochrone	14	1,4	E032F43353	LYCEE PROFESSIONNEL TARDES IBOS	19650138100012	5 000	0.0420293437724263	43.240355255569
etiage 2022	65PR1655	SAINT-MARTIN	C	206	Nappe alluviale de l'Adour hors Isochrone	60	34	1340	MAILHES JEAN MATHIEU	41914641000016	69 530	0.0868587659691646	43.1664600223435
etiage 2022	65PR1655	VIC-EN-BIGORRE	ZM	53	Nappe alluviale de l'Adour hors Isochrone	40	3,55	ZR2513	MARCARIE MADELINE	39241434800012	7 260	0.069137815230298	43.3797812213428
etiage 2022	65PR1655	VIC-EN-BIGORRE	ZM	53	Nappe alluviale de l'Adour hors Isochrone	40	3,68	ZR2513	MARCARIE ALINE	79482346800010	7 526	0.069137815230298	43.3797812213428
etiage 2022	65PR1655	SARNIGUET	ZA	12	Nappe alluviale de l'Adour Isochrone 90	50	3,6	133879	BAYAC GUSTAVE	41913435800011	7 362	0.075411343130647	43.3185172817361
etiage 2022	65PR1655	HERES	B	477	Nappe alluviale de l'Adour Isochrone 90	40	3,52	01WZ17033	MARCINKOWSKI NADINE	34498770600019	7 198	0.0031564324246707	43.3547269181312
etiage 2022	65PR1655	TOSTAT	A	25	Canal gere par l'ASA du BAS AILHET	30	4,88	ZR5802	MARTIGNIER VINCENT	79931381200015	8 930	0.109128634444104	43.3355196200165
etiage 2022	65PR1655	TOSTAT	C	161	Nappe alluviale de l'Adour hors Isochrone	120	33	R22305	MARTIGNIER VINCENT	79931381200015	67 485	0.105696152572638	43.3208717169179
etiage 2022	65PR1655	JUILLAN	A	162	Nappe alluviale de l'Adour hors Isochrone	90	33,5	16334	BEAUXIS LAURENT	38440330900014	68 508	0.0142107775962605	43.2071298323471
etiage 2022	65PR1655	MARSAC	B	59	Canal gere par l'ASA d'AURENSAN MARSAC SARNIGUET	35	0,37	ZR2809	MENE PIERRE	41168889800013	677	0.0897594492236786	43.3305350413827
etiage 2022	65PR1655	MARSAC	B	91	Canal gere par l'ASA d'AURENSAN MARSAC SARNIGUET		0,21	CHARTE	MENE PIERRE	41168889800013	384	0.0889922943005163	43.3283899210195
etiage 2022	65PR1655	MARSAC	A	35	Nappe alluviale de l'Adour Isochrone 90		6,92	ZR2809	MENE PIERRE	41168889800013	14 151	0.0827087199639235	43.3314522741536
etiage 2022	65PR1655	MAUBOURGUET	B	140	Canal gere par l'ASA de LOMBARD LAUBADERE	50	8,25	ZR2310	MENE JEAN	42035725300012	15 098	0.069137815230298	43.3797812213428
etiage 2022	65PR1655	MAUBOURGUET	B	287	Nappe alluviale de l'Adour hors Isochrone		7,12	ZR2310	MENE JEAN	42035725300012	14 560	0.059551038591725	43.4918320814967
etiage 2022	65PR1655	SALLEES-ADOUR	E	1148	Systeme Alaric		3	CHARTE	MENGELLE JEAN LOUIS	38418130100019	5 490	0.110877341317091	43.1895002915994
etiage 2022	65PR1655	BAZILLAC	A	196	L'Aule	45	0,63	WA0123030	MIQUEU CEDRIC	51206025200016	1 153	0.122391243059922	43.347071894571
etiage 2022	65PR1655	SARNIGUET	A	488	Canal gere par l'ASA du BAS AILHET		2,59	WA0123030	MIQUEU CEDRIC	51206025200016	4 740	0.0986654917234	43.319215943894
etiage 2022	65PR1655	BAZILLAC	B	126	Nappe alluviale de l'Adour hors Isochrone	135	6,88	WA0123030	MIQUEU CEDRIC	51206025200016	14 070	0.120847450927456	43.3482909736704
etiage 2022	65PR1655	SARNIGUET	A	545	Nappe alluviale de l'Adour Isochrone 90	45	0,47	WA0123030	MIQUEU CEDRIC	51206025200016	961	0.0996525860121049	43.3166012555545
etiage 2022	65PR1655	TOSTAT	B	99	Nappe alluviale de l'Adour hors Isochrone	460	98	WA0133872	MIQUEU STEPHANE	42157078900014	200 410	0.10849865258788	43.3254656471469
etiage 2022	65PR1655	SARNIGUET	A	628	Nappe alluviale de l'Adour Isochrone 90	100	5,6	WA129429	MIQUEU STEPHANE	42157078900014	11 452	0.100525360050223	43.3209671996445
etiage 2022	65PR1655	ODOS	A	178	La Gespe		0,62	ZR2515	BEGUE JEAN CLAUDE	44338947300010	1 135	0.0530707551351606	43.2085865065257
etiage 2022	65PR1655	TOSTAT	B	60	Canal gere par l'ASA du BAS AILHET		1,87	ZR2225	MONTAGNOL MICHEL	30797567200014	3 422	0.110720222720837	43.331079204716
etiage 2022	65PR1655	BAZILLAC	C	225	Nappe alluviale de l'Adour hors Isochrone	355	87,78	ZR4550	MONTAGNOL CHRISTOPHE	41149398000019	179 510	0.105327323377592	43.3505502980287
etiage 2022	65PR1655	VIC-EN-BIGORRE	ZB	24	Nappe alluviale de l'Adour Isochrone 90	50	8,67	E8002745	MONTAGNOL CHRISTOPHE	41149398000019	17 730	0.0586621662323247	43.4149463880314
etiage 2022	65PR1655	ORLEIX	B	337	Systeme Alaric	100	15,05	WA032A195	MOULAT STEPHANIE	41914715000017	27 542	0.11712035612888	43.2771048796335
etiage 2022	65PR1655	VIC-EN-BIGORRE	BT	34	Nappe alluviale de l'Adour hors Isochrone	110	27,75	99WZ01576	NOGUE STEPHANIE	8425575100010	56 749	0.0375193624796128	43.3927183170911
etiage 2022	65PR1655	SEGALAS	D	31	L'Aule	85	20,88	ZR10198	PAIHE JULIEN	48201748000013	38 210	0.136397778761733	43.4002318083826
etiage 2022	65PR1655	RABASTENS-DE-BIGORRE	ZA	13	Systeme Alaric		3,3	ZR10198	PAIHE JULIEN	48201748000013	6 039	0.150640942210987	43.3980675627878
etiage 20													

Période	Nom du point de prélèvement	Commune du point de prélèvement	Section cadastrale	Numéro cadastral	Nom de ressource	Débit autorisé (m³/h)	Surface irriguée (ha)	N° constructeur	Raison sociale	SIRET	Volume autorisé (m³)	X	Y
etage 2022	65PR16569	VIC-EN-BIGORRE	ZC	3	Nappe alluviale de l'Adour hors Isochrone	370	82,62	ZR0271	SCEA FERME BOUCHE	82143014700016	168 958	0.064106775421935	43.4169936185835
etage 2022	65PR16569	LABATUT-RIVIERE	ZC	93	Nappe alluviale de l'Adour Isochrone 90		6,36	ZR368	SCEA FERME ADOUR	41020621800014	13 006	0.0176130585964956	43.54313502734
etage 2022	65PR16569	LARREULE	ZH	49	Nappe alluviale de l'Adour hors Isochrone	80	26	3363	SCEA HARRAS DE LA PODEROSA	50352593000019	53 170	0.0181059810374019	43.4362181704272
etage 2022	65PR16569	BORDERES-SUR-L'Echez	B	210	L'Echez	165	12,49	WA0013371	SCEA LAPORTE	40445065200015	22 857	0.045351974461275	43.2700522073953
etage 2022	65PR16569	BORDERES-SUR-L'Echez	C	30	Canal	110	11,73	WA0013371	SCEA LAPORTE	40445065200015	21 466	0.0476718220197148	43.2696480116138
etage 2022	65PR16569	BORDERES-SUR-L'Echez	C	860	Nappe alluviale de l'Adour hors Isochrone	120	31,34	WA0033A31	SCEA LAPORTE	40445065200015	64 090	0.0551460202591237	43.2726065807017
etage 2022	65PR16569	LARREULE	B	218	L'Echez	45	4,17	3353	SCEA LES TROIS BELLEVUES	50959404000016	7 631	0.0273427280389517	43.446947424191
etage 2022	65PR16569	LARREULE	ZB	20	Le Culpet	45	3	3363	SCEA LES TROIS BELLEVUES	50959404000016	5 490	0.0288570546145694	43.4357576042597
etage 2022	65PR16569	LARREULE	ZI	15	Canal gere par l'ASA des MOURRIOUS		3,75	3353	SCEA LES TROIS BELLEVUES	50959404000016	6 863	0.0129751507271694	43.4433508761318
etage 2022	65PR16569	LARRIEULE	A	69	Nappe alluviale de l'Adour Isochrone 90		10,11	3353	SCEA LES TROIS BELLEVUES	50959404000016	20 675	0.0126687879831133	43.4585537761267
etage 2022	65PR16570	BAZET	AE	97	L'Adour	90	3,18	ZR8095	BIERE ALEXANDRE	80014419800010	5 819	0.0709832775543079	43.2850814845456
etage 2022	65PR16570	BAZET	AI	14	Canal gere par l'ASA de l'AILHET	45	2,11	ZR8095	BIERE ALEXANDRE	80014419800010	3 861	0.0861128656517104	43.2948835383339
etage 2022	65PR16570	ANDREST	ZC	44	Nappe alluviale de l'Adour Isochrone 90	45	24,56	ZR8105	BIERE ALEXANDRE	80014419800010	50 225	0.0740588376955971	43.2990448569193
hors etage 2022-2023	65PR16570	ANDREST	ZC	44	Nappe alluviale de l'Adour Isochrone 90	45		ZR8105	BIERE ALEXANDRE	80014419800010	6 000	0.0740588376955971	43.2990448569193
etage 2022	65PR16570	IBOS	AM	107	Nappe alluviale de l'Adour hors Isochrone	40	7,97	ZR421	SCEA PEYRAMALE	49200144100012	16 299	0.00933054550492496	43.2343504012556
hors etage 2022-2023	65PR16570	IBOS	AM	107	Nappe alluviale de l'Adour hors Isochrone	40		ZR421	SCEA PEYRAMALE	49200144100012	14 000	0.00933054550492496	43.2343504012556
etage 2022	65PR16570	SAUVETERRE	ZI	14	Le Lauzeu	125	39,35	ZR4850	SCEA RECROIX	41527542900017	72 011	0.10088535837683	43.467661610766
hors etage 2022-2023	65PR16570	SAUVETERRE	ZI	14	Le Lauzeu	70	26,04	ZR4850	SCEA RECROIX	41527542900017	49 476	0.10088535837683	43.467661610766
etage 2022	65PR16570	LIAC	A	133	Nappe alluviale de l'Adour hors Isochrone	285	57,65	24793	SCEA ROBAT	52206072200017	117 894	0.095039687443619	43.4126694998128
hors etage 2022-2023	65PR16570	JUILLAN	B	170	L'Echez			WZ115166	EARL SEGUEMBILLE	80865774600018	13 205	0.0337470465554192	43.2045902256118
hors etage 2022-2023	65PR16570	JUILLAN	F	894	Canal gere par l'ASL de la Gespe			WZ115166	EARL SEGUEMBILLE	80865774600018	7 448	0.0518217701428783	43.2112309941395
hors etage 2022-2023	65PR16570	JUILLAN	B	312	Nappe alluviale de l'Adour Isochrone 90			WZ115166	EARL SEGUEMBILLE	80865774600018	7 300	0.0433800212403295	43.21138327030107
etage 2022	65PR16570	SARRIAC-BIGORRE	ZB	35	Nappe alluviale de l'Adour hors Isochrone	730	142,74	ZR2682	SEMPE CLAUDE	34436647100011	291 903	0.10896978148114	43.3974231781111
hors etage 2022-2023	65PR16570	SARRIAC-BIGORRE	ZB	35	Nappe alluviale de l'Adour hors Isochrone	60		ZR2682	SEMPE CLAUDE	34436647100011	12 400	0.10896978148114	43.3974231781111
etage 2022	65PR16570	CAMALES	ZA	14	Nappe alluviale de l'Adour Isochrone 90	60	10,5	664998	SEMPE CLAUDE	34436647100011	21 473	0.0889919497319061	43.3483820421608
hors etage 2022-2023	65PR16570	CAMALES	ZA	14	Nappe alluviale de l'Adour Isochrone 90	60		664998	SEMPE CLAUDE	34436647100011	60	0.0889919497319061	43.3483820421608
etage 2022	65PR16570	OURSSELILLE	A	296	Le Souy	47	10,07	1908	SENSEVER MARTINE	41914820000019	18 428	0.0264028415888576	43.2757529155705
etage 2022	65PR16570	OURSSELILLE	E	123	L'Echez	47	5,22	1888	SENSEVER MARTINE	41914820000019	9 553	0.0458628766798818	43.2754729279947
etage 2022	65PR16570	OURSSELILLE	E	230	Canal Echez-Souy	47	0,98	1908	SENSEVER MARTINE	41914820000019	1 793	0.0432155122240911	43.2855168990635
etage 2022	65PR16570	LESCURRY	D	125	Systeme Alaric	40	5,54	WAO123560	SENTUBERY JEAN MARC	38105715000012	9 418	0.140285182035051	43.334419222756
etage 2022	65PR16570	HORGUES	A	70	Canal gere par l'ASL de la Gespe			0,67	CHARTE	49394694100017	1 226	0.0702677459772209	43.193797765946
etage 2022	65PR16570	ORLEIX	B	703	Systeme Alaric	112	27,25	01W1233993	SICRE YANNICK	48020546700016	49 868	0.109400754662025	43.2787258990581
etage 2022	65PR16570	ORLEIX	A	292	Nappe alluviale de l'Adour hors Isochrone	65	35	W112507075141	SICRE YANNICK	48020546700016	71 575	0.103571482262608	43.2902898548565
etage 2022	65PR16570	SARRIAC-BIGORRE	ZD	35	Nappe alluviale de l'Adour hors Isochrone	40	11	ZR4749	SIMON ISABELLE	32688123200028	22 495	0.122145740795184	43.3840278419884
etage 2022	65PR16570	SARRIAC-BIGORRE	ZK	19	Nappe alluviale de l'Adour hors Isochrone	150	74,01	En cours	SOULE ARTOZOUL ERIC	41459816900012	151 350	0.119527230836423	43.3724713812307
etage 2022	65PR16570	CAMALES	A	18	Nappe alluviale de l'Adour 100m	60	5	WA0013005	SOULE ARTOZOUL ERIC	41459816900012	10 225	0.0939540952311836	43.3717942253106
etage 2022	65PR16570	LIAC	A	29	Le Dibes	40	0,76	07WZHO51239	TANQUES ERIC	78960709000014	1 391	0.0893673811784466	43.421995507148
etage 2022	65PR16570	LIAC	C	140	Nappe alluviale de l'Adour hors Isochrone		9,36	NRZ1905	TANQUES ERIC	78960709000014	19 141	0.101323243717975	43.4117306081065
etage 2022	65PR16570	AURIEBAT	AB	39	L'Esteous	80	27,46	65049042	TAPIA BRIGITTE	41830637300010	50 252	0.059511056175327	43.498420405541
etage 2022	65PR16570	BERNAC-DEBAT	C	338	Systeme Alaric	50	2,95	ZR0922	THISSSELIN JEAN JACQUES	39062956600014	5 399	0.118230839371776	43.1641617897935
etage 2022	65PR16570	VIC-EN-BIGORRE	AO	201	Le Dibes			3	CHARTE	79206687000017	5 490	0.0921127357145443	43.3899497405251
etage 2022	65PR16570	ODOS	B	1376	La Gespe	500	8,13	ZR2514	TISNE PHILIPPE ALAIN	39751772300011	14 878	0.0631308372389486	43.198781853596
etage 2022	65PR16570	SOUJES	AI	118	Canal gere par l'ASA de l'AGAOU	100	4,63	ZR2515	TISNE PHILIPPE ALAIN	39751772300011	8 473	0.097052158777951	43.200207408647
etage 2022	65PR16570	ODOS	AC	36	Canal gere par l'ASL de la Gespe	230	10,67	ZR2510	TISNE PHILIPPE ALAIN	39751772300011	19 526	0.0588554783479888	43.2063937540833
etage 2022	65PR16570	BARBAZAN-DEBAT	AE	1	Systeme Alaric	200	15,26	ZR2515	TISNE PHILIPPE ALAIN	39751772300011	27 926	0.11569356048287	43.1891251323352
etage 2022	65PR16570	ODOS	AO	70	Le Galopio	100	2,7	ZR2514	TISNE PHILIPPE ALAIN	39751772300011	4 941	0.051368321861165	43.2005363625957
etage 2022	65PR16570	GENSAC	B	66	Canal	80	15,81	ZR8580	TUJAUQUE PIERRE	39463599900029	28 932	0.0998900884981219	43.4313145554022
etage 2022	65PR16570	GENSAC	B	66	Nappe alluviale de l'Adour hors Isochrone		16,19	ZR8580	TUJAUQUE PIERRE	39463599900029	33 109	0.099893586267072	43.4319414961893
etage 2022	65PR16570	HERES	A	652	L'Adour	55	10,35	13-091024PN16	VERDIER PHILIPPE	41914261700010	18 941	0.000591910606267032	43.5581368464895
etage 2022	65PR16570	HERES	A	656	BARNE REALIMENTE	55	4,28	ZR0562	VERDIER PHILIPPE	41914261700010	8 132	0.00919579956726451	43.5567265952802
etage 2022	65PR16570	HERES	B	348	Nappe alluviale de l'Adour hors Isochrone		6,61	ZR0562	VERDIER PHILIPPE	41914261700010	13 517	0.00800111458028569	43.5602760476049
etage 2022	65PR16570	HERES	B	583	Nappe alluviale de l'Adour Isochrone 90	50	3,4	ZR0564	VERDIER PHILIPPE	41914261700010	6 953	0.00783599343702182	43.5379252518685
etage 2022	65PR16570	CAUSSADE-RIVIERE	ZB	74	L'Ayza		3,78	CHARTE	BLOUSSON GILBERT	38901987800013	6 917	0.0079499534774726	43.5157884418432
etage 2022	65PR16570	SARRIAC-BIGORRE	ZI	3	Nappe alluviale de l'Adour hors Isochrone	300	47,45	WA043A143	VICTORIN PHILIPPE	35073435600016	97 035	0.12235518742973	43.3763064395007
etage 2022	65PR16570	LACASSAGNE	ZE	28	L'Oussette	90	7,84	E90224	VILLENEUVE JEAN MICHEL	51897854900013	14 347	0.141499702462942	43.36263872648
etage 2022	65PR16570	ESCONDEAUX	D	87	Systeme Alaric	135	28,69	ZR2513x	VILLENEUVE JEAN MICHEL	51897854900013	52 503	0.140530574644443	43.3446362967667
etage 2022	65PR16570	ESCONDEAUX	B	100	L'Aule	45	6	ZR2275	VILLENEUVE JEAN MICHEL	51897854900013	10 980	0.132828487904414	43.3591746415175
etage 2022	65PR16570	BAZILLAC	A	428	Nappe alluviale de l'Adour hors Isochrone	135	25,13	ZR2248	VILLENEUVE JEAN MICHEL	51897854900013	51 391	0.131237423117249	43.3628262175376
etage 2022	65PR16570	VIC-EN-BIGORRE	ZB	13	L'Echez	60	8,5	ZR2278x	EARL LANGLA	79190850200010	15 555	0.0501232692226733	43.4126027049733
etage 2022	65PR16570	ARTAGNAN	D	439	Nappe alluviale de l'Adour hors Isochrone	235	34,39	WA113A019	EARL LANGLA	79190850200010	70 328	0.0671341727313497	43.4043639553331
hors etage 2022-2023	65PR16570	ARTAGNAN	D	439	Nappe alluviale de l'Adour hors Isochrone	60		WA113A019	EARL LANGLA	79190850200010	900	0.0671341727313497	43.4043639553331
etage 2022	65PR16570	CAUSSADE-RIVIERE	A	23	Nappe alluviale de l'Adour hors Isochrone	250	51,18	ZR1549	SCEA DE LAPEYRERE	79476860600012	104 663	0.00964249951430184	43.5150765564242
etage 2022	65PR16570	ESTIRAC	ZE	45	Nappe alluviale de l'Adour Isochrone 90	100	10,57	WTON1001546003027	SCEA DE LAPEYRERE	79476860600012	21 616	0.0256966518898911	43.4891583369167
etage 2022	65PR16570	JANSOST	ZA										

Période	Nom du point de prélèvement	Commune du point de prélèvement	Section cadastrale	Numéro cadastral	Nom de ressource	Débit autorisé (m³/h)	Surface irriguée (ha)	N° constructeur	Raison sociale	SIRET	Volume autorisé (m³)	X	Y
hors etiage 2022-2023	65PRL6588	CASTERA-LOU	A	58	Système Alaric	10		170594359	SABATHE CEDRIC	82284120100012	200	0.137633480290301	43.3187591596457
etiage 2022	65PRL6588	DOURS	A	153	ADOUR CANAUX ET SES AFFLUENTS	40	2,68	ZR0586	SABATHE THOMAS	8076647900019	4 904	0.126493055167542	43.323445990061
etiage 2022	65PRL6588	DOURS	A	23	L'Aule	80	8,36	ZR0586	SABATHE THOMAS	8076647900019	15 299	0.125546028526888	43.3248310291595
etiage 2022	65PRL6588	TOSTAT	A	26	Système Alaric	80	6,54	ZR0586	SABATHE THOMAS	8076647900019	11 968	0.121199370219962	43.321258678496
etiage 2022	65PRL6588	PUJO	A	435	Nappe alluviale de l'Adour hors Isochrone	40	37,89	ZR1887	SCEA DES CEDRES	48900763300014	77 485	0.0663882501842239	43.344639915635
hors etiage 2022-2023	65PRL6588	PUJO	A	435	Nappe alluviale de l'Adour hors Isochrone	40		ZR1887	SCEA DES CEDRES	48900763300014	80000	0.0663882501842239	43.344639915635
etiage 2022	65PRL6588	BAZILLAC	E	277	Nappe alluviale de l'Adour Isochrone 90	180	27,11	ZR5810	SCEA LASBATS	81871742300011	55 440	0.0945237013273839	43.3671306572196
etiage 2022	65PRL6588	BAZILLAC	C	144	Nappe alluviale de l'Adour hors Isochrone	445	57,94	ZR5805	SCEA LASBATS	81871742300011	118 487	0.107130969718383	43.344603202583
etiage 2022	65PRL6588	VIC-EN-BIGORRE	BT	73	ADOUR CANAUX ET SES AFFLUENTS	45	3,58		SCEA MYROLINE	82756000400018	6 551	0.0439479424246952	43.394703616996
etiage 2022	65PRL6588	VIC-EN-BIGORRE	BT	71	L'Echez		1,8		SCEA MYROLINE	82756000400018	3 294	0.0464561543385916	43.3937007824041
etiage 2022	65PRL6588	CAIXON	C	176	Nappe alluviale de l'Adour Isochrone 90	50	10	1331881	SCEA MYROLINE	82756000400018	20 450	0.0347456391014168	43.4001093987595
etiage 2022	65PRL6588	CAIXON	C	303	Nappe alluviale de l'Adour hors Isochrone	130	47	WAO423086	SCEA MYROLINE	82756000400018	96 115	0.0357837072092957	43.3954976260106
etiage 2022	65PRL6588	MAUBOURGUET	D	68	L'Adour	40	37	WA133A0087	COURT ALEXANDRE	80917440200010	58 560	0.045846088061422	43.4556340834001
etiage 2022	65PRL6591	IBOS	Q	153	Le Mardaing	40	2,5	CHARTE	BRUCA MICHEL	80204954400017	4 575	0.0110444100339562	43.221127588614
etiage 2022	65PRL6591	IBOS	Q	307	Le Souy	30	1	ZR3492	BRUCA MICHEL	80204954400017	1 830	0.0173429794299617	43.2238862183915
etiage 2022	65PRL6591	BAZILLAC	ZB	1	Nappe alluviale de l'Adour hors Isochrone	160	68	WA133A0234	CACHOU ERIC	39171174400014	139 060	0.125931515356105	43.3709943047915
etiage 2022	65PRL6599	SEMEAC	AM	52	Système Alaric		2,12	CHARTE	CAILLAU JOSEPH	42527538500010	3 880	0.11205889748635	43.2289051774731
etiage 2022	6610_2004	MARQUERIE			ESTEOS REALIMENTE	36	16,67	Y21R1807864	GAC DE L'ARROS	41992943500016	35 000	0.193373116872347	43.2633068882162
etiage 2022	6683_2004	LADEVEZE-RIVIERE			ARROS REALIMENTE	128	50,46	Y19R1801543	BLANCHARD MICHEL	34743941600012	95 874	0.101424645958739	43.5580315915816
hors etiage 2022-2023	6683_2004	LADEVEZE-RIVIERE			ARROS REALIMENTE	128	50,46	Y19R1801543	BLANCHARD MICHEL	34743941600012	95 874	0.101424645958739	43.5580315915816
etiage 2022	6855_2011	BARCELONNE-DU-GERS			LEES REUNIS REALIMENTE	6	2,5	O7PAT64959	MONCOQUIT DENIS-PIERRE	48324654200011	4 500	0.239603102752197	43.6844826841152
etiage 2022	6858_2011	LANNUX			LEES REUNIS REALIMENTE	65	17	WAO133313	EARL JEANBERLAU	50327528100015	30 600	0.234353265475611	43.6421516595606
hors etiage 2022-2023	6858_2011	LANNUX			LEES REUNIS REALIMENTE	60	0	WAO133313	EARL JEANBERLAU	50327528100015	30000	0.234353265475611	43.6421516595606
etiage 2022	6860_2011	LANNUX			LEES DE GARLIN REALIMENTE	79	15	WAO133155	SCEA TOULOT	49313363100017	27 000	0.237489154104853	43.636572391165
etiage 2022	6861_2011	PROJAN			LEES DE GARLIN REALIMENTE	50	6	R1103449	SCEA LANTONI	32177484600018	14 800	0.247333577446171	43.6000786390864
hors etiage 2022-2023	6861_2011	PROJAN			LEES DE GARLIN REALIMENTE	50	6	R1103449	SCEA LANTONI	32177484600018	14 800	0.247333577446171	43.6000786390864
etiage 2022	6861_2011	PROJAN			LEES DE GARLIN REALIMENTE	45	16	R1103449	SCEA LANTONI	32177484600018	28 800	0.247333577446171	43.6000786390864
hors etiage 2022-2023	6861_2011	PROJAN			LEES DE GARLIN REALIMENTE	50	16	R1103449	SCEA LANTONI	32177484600018	34 200	0.247333577446171	43.6000786390864
etiage 2022	6862_2011	PROJAN			LEES DE LEMBEYE REALIMENTE	45	3,5	wa0133386	EARL NABONNE	37780679900013	6 300	0.233304151237334	43.6248745139192
etiage 2022	6862_2011	PROJAN			LEES DE LEMBEYE REALIMENTE	45	7	WAO1331198	TAUZIN VINCENT	41898692300013	12 600	0.233304151237334	43.6248745139192
etiage 2022	31502_2011	PROJAN			LEES DE GARLIN REALIMENTE	44	3,5	wa0133386	EARL NABONNE	37780679900013	6 300	0.241472882765802	43.6134826137552
etiage 2022	6864_2011	PROJAN			LEES DE GARLIN REALIMENTE	59	15	WA162A0064	EARL CADRIOU	38119430700017	27 000	0.243348412335196	43.6058620405393
hors etiage 2022-2023	6864_2011	PROJAN			LEES DE GARLIN REALIMENTE	59	0	WA162A0064	EARL CADRIOU	38119430700017	27 000	0.243348412335196	43.6058620405393
etiage 2022	6867_2011	LANNUX			LEES DE LEMBEYE REALIMENTE	38	15	O1331778	EARL LABOURDETTE	42316754300010	27 000	0.23326059373055	43.637257535306
hors etiage 2022-2023	6867_2011	LANNUX			LEES DE LEMBEYE REALIMENTE	38	0	O1331778	EARL LABOURDETTE	42316754300010	27 000	0.23326059373055	43.637257535306
etiage 2022	6869_2011	PROJAN			LEES DE GARLIN REALIMENTE	43	10	WAO1331201	EARL LACAZE	75103320000013	18 000	0.241502629450772	43.6120137221817
hors etiage 2022-2023	6869_2011	PROJAN			LEES DE GARLIN REALIMENTE	43	10	WAO1331201	EARL LACAZE	75103320000013	18 000	0.241502629450772	43.6120137221817
etiage 2022	6872_2011	PROJAN			LEES DE GARLIN REALIMENTE	79	6	WAO1331195	TAUZIN OLIVIER	41911658700017	10 800	0.242620381892762	43.6184101596737
etiage 2022	6874_2011	LANNUX			LEES REUNIS REALIMENTE	50	2,5	O1331610	TOUTON ERIC	50978536600014	4 500	0.234778644650975	43.6428774454456
hors etiage 2022-2023	6874_2011	LANNUX			LEES REUNIS REALIMENTE	50	0	O1331610	TOUTON ERIC	50978536600014	4 500	0.234778644650975	43.6428774454456
etiage 2022	69_2019_9	AIIGNAN			RIBERETTE REALIMENTE	148	68,33	O8AEI51153	EARL DUCOURT	38978104800027	98 400	0.0543990395737596	43.6938133025292
etiage 2022	30730_2011	PROJAN			LEES DE LEMBEYE REALIMENTE	522	206	Z057282	ASA DE PROJAN	29320215600015	370 800	0.227999388526398	43.6207097188168
hors etiage 2022-2023	30730_2011	PROJAN			LEES DE LEMBEYE REALIMENTE	400	206	Z057282	ASA DE PROJAN	29320215600015	100000	0.227999388526398	43.6207097188168
etiage 2022	6949_2011	LANNUX			LEES DE LEMBEYE REALIMENTE	15	0	05WZH039424	EARL CAZAUETS	40131522100010	10 800	0.232919950197163	43.6345487075922
etiage 2022	6951_2011	SEGOIS			LEES DE GARLIN REALIMENTE	15	3	05WZH039424	EARL CAZAUETS	40131522100010	5 400	0.23874722558329	43.6352126582757
etiage 2022	5764_2011	COULOUME-MONDEBAT			RIBERETTE REALIMENTE	79	36,66	19001400003	GAC COUPLAS	39070265200012	52 800	0.142631393592206	43.6429742434218
hors etiage 2022-2023	5764_2011	COULOUME-MONDEBAT			RIBERETTE REALIMENTE	79	36,66	19001400003	GAC COUPLAS	39070265200012	52 800	0.142631393592206	43.6429742434218
etiage 2022	78_2019_9	PANJAS			MIDOUR AMONT REALIMENTE	94	43,33	O2WAJ034920	EARL LES GRENIERS DU FOLGAMIDOUR	33332893800019	62 400	0.0940513078612974	43.8135917257467
hors etiage 2022-2023	78_2019_9	PANJAS			MIDOUR AMONT REALIMENTE	94	43,33	O2WAJ034920	EARL LES GRENIERS DU FOLGAMIDOUR	33332893800019	10000	0.0940513078612974	43.8135917257467
etiage 2022	78_2019_9	PANJAS			MIDOUR AMONT REALIMENTE	54	25	O2WAJ034920	EARL LES GRENIERS DU FOLGAMIDOUR	33332893800019	36 000	0.0940513078612974	43.8135917257467
hors etiage 2022-2023	78_2019_9	PANJAS			MIDOUR AMONT REALIMENTE	54	25	O2WAJ034920	EARL LES GRENIERS DU FOLGAMIDOUR	33332893800019	10000	0.0940513078612974	43.8135917257467
etiage 2022	82_2019_9	SION			MIDOUR AMONT REALIMENTE	40	18,33	12AEI102309	EARL LABURTHE	43315273300013	26 400	0.00445165784642921	43.7363966228443
etiage 2022	84_2019_9	LAUJUZAN			MIDOUR AMONT REALIMENTE	130	60	15AEK105936	ASA LAUJUZAN	29320232100015	86 400	0.108027011441674	43.8148967771207
hors etiage 2022-2023	84_2019_9	LAUJUZAN			MIDOUR AMONT REALIMENTE	80	0	15AEK105936	ASA LAUJUZAN	29320232100015	260000	0.108027011441674	43.8148967771207
etiage 2022	99_2019_9	COULOUME-MONDEBAT			RIBERETTE REALIMENTE	43	20	O5WL43906	EARL CAUSADE	79186371500011	28 800	0.1567209838896	43.632818089127
etiage 2022	852_2011	BOURRIOT-BERGONCE	B	628	NAPPE DU MIO-PLIO-QUATERNAIRE	366	74,39	Inutile	SCEA DE LA PIGNADA	39515701900013	267 804	0.247401331425105	44.1609056213108
etiage 2022	40PRL_107	BOURRIOT-BERGONCE	E	627	NAPPE DU MIO-PLIO-QUATERNAIRE	188	52,79	3697 HORAIRE 30	EARL DE GRAND MAYNE	34527625700028	190 044	0.167576975683033	44.15354051907
etiage 2022	1216	BOURRIOT-BERGONCE	C	51	NAPPE DU MIO-PLIO-QUATERNAIRE	55	15,44	Inutile	EARL PESSICOT	41324713100019	55 584	0.21683934332515	44.1787970192073
etiage 2022	PRL40_122	BOURRIOT-BERGONCE	E	157	NAPPE DU MIO-PLIO-QUATERNAIRE	400	99,25	3628 HORAIRE 76	EARL DE GRAND MAYNE	34527625700028	357 300	0.176092826971367	44.156816051889
etiage 2022	PRL40_123	BOURRIOT-BERGONCE	B	651	NAPPE DU MIO-PLIO-QUATERNAIRE	46	15,92	BEN15483	EARL CAPES ET PE	48980060000019	57 312	0.248677727846609	44.1548330851412
etiage 2022	1333	BOURRIOT-BERGONCE	B	468	NAPPE DU MIOCENE	40	9	O0WZ134382	EARL CAZAUETS	48980060000019	32 400	0.244795859130818	44.1490386814453
etiage 2022	1516	CAMPAGNE	AT	338	NAPPE DU MARSAN	37	7,47	O2WZ6032537	EARL DE LA MIDOUZE	39963276900010	20 767	0.646063000432216	43.8497548119892
etiage 2022	PRL40_168	CARCEN-PONSON	A	16	NAPPE DU MIO-PLIO-QUATERNAIRE	30	16	WAO113706	CUZACQ FREDERIC	41910914500013	44 480	0.868775080896715	43.8749700021767
etiage 2022	PRL40_168	CARCEN-PONSON	B	20	NAPPE DU MIO-PLIO-QUATERNAIRE	20	18	WAO123577	CUZACQ FREDERIC	41910914500013	50 040	0.	

Période	Nom du point de prélèvement	Commune du point de prélèvement	Section cadastrale	Numéro cadastral	Nom de ressource	Débit autorisé (m³/h)	Surface irriguée (ha)	N° constructeur	Raison sociale	SIRET	Volume autorisé (m³)	X	Y
etage 2022	3709_2018	SAINT-JUSTIN			ARROS REALIMENTE	86	13	Y21R807956	SCEA DE BLAZY	83754115000012	24 700	0.167083031132303	43.444016154284
etage 2022	32PRL919	PEYRUSSE-GRANDE			32315016	40	30	En cours	EARL LUGRET	42204150900015	40 000	0.19863764838612	43.6256508671212
etage 2022	32PRL919	PEYRUSSE-GRANDE			c	40	20	En cours	EARL LUGRET	42204150900015	26 000	0.199534654784947	43.6351996790774
etage 2022	32PRL_sar	LELIN-LAPUJOLLE			palauquet_sans numéro4	82	12	01W2131509	HARDUYA Patrick	43121440200023	32 000	-0.134849099951268	43.7191355719508
hors etage 2022-2023	32PRL_sar	LELIN-LAPUJOLLE			palauquet_sans numéro4	82	12	01W2131509	HARDUYA Patrick	43121440200023	32 000	-0.134849099951268	43.7191355719508
etage 2022	32PRL_32	LELIN-LAPUJOLLE			tastet_32209020	82	20	16AE03253	HARDUYA Patrick	43121440200023	35 000	-0.123735873285618	43.7186716954104
hors etage 2022-2023	32PRL_32	LELIN-LAPUJOLLE			tastet_32209020	82	20	16AE03253	HARDUYA Patrick	43121440200023	35 000	-0.123735873285618	43.7186716954104
etage 2022	32PRL_32	LELIN-LAPUJOLLE			courrèges_32209001	82	10	16AE03253	HARDUYA Patrick	43121440200023	20 000	-0.125164601277324	43.7166404776524
hors etage 2022-2023	32PRL_32	LELIN-LAPUJOLLE			courrèges_32209001	82	10	16AE03253	HARDUYA Patrick	43121440200023	20 000	-0.125164601277324	43.7166404776524
etage 2022	32PRL992	MAULEON-D'ARMAGNAC			CARPAT_32243030	40	35	172131	PRENERON MARTINE	8212138600013	51 000	-0.152847899321624	43.889234652408
etage 2022	23717_202	CASTEX-D'ARMAGNAC			Riviere Midou alimentee par CACG/CHARROS	18	7,14	En cours	GAE LES GASCONS DANS LE PRE	80899415600012	12 000	-0.179805473400782	43.8712769252913
hors etage 2022-2023	23717_202	CASTEX-D'ARMAGNAC			Riviere Midou alimentee par CACG/CHARROS	18	7,14	En cours	GAE LES GASCONS DANS LE PRE	80899415600012	12 000	-0.179805473400782	43.8712769252913
etage 2022	65PRL6538	BOUILH-DEVANT			RETIENUES COLLINAIRES Louet-Arros-Estéous	60	35	echelle	SCEA FONTAN	53062589600010	35 000	0.265767737055563	43.3425732125199
hors etage 2022-2023	65PRL6538	BOUILH-DEVANT			RETIENUES COLLINAIRES Louet-Arros-Estéous	60	35	echelle	SCEA FONTAN	53062589600010	35 000	0.265767737055563	43.3425732125199
etage 2022	146_2019	CAZAJUBON			Riviere Douze alimentee par CACG (SAINT-JEAN)	133	61,66	01ALK21989	SCEA FLORIO	39978140000016	88 800	-0.0753794457922419	43.9295327822745
etage 2022	2177_2019	BETOUS			MIDOUR AMONT REALIMENTE	61	28,33	01WL123597	EARL DE LESQUIRO	82452017500012	40 800	0.00732285184929718	43.7211212331904
hors etage 2022-2023	2177_2019	BETOUS			MIDOUR AMONT REALIMENTE	70	0	01WL123597	EARL DE LESQUIRO	82452017500012	5 000	0.00732285184929718	43.7211212331904
etage 2022	81_2019_9	BETOUS			MIDOUR AMONT REALIMENTE	25	11,66	07WL106580	EARL DE LESQUIRO	82452017500012	16 800	0.0136467817184457	43.7139020284729
hors etage 2022-2023	81_2019_9	BETOUS			MIDOUR AMONT REALIMENTE	100	0	07WL106580	EARL DE LESQUIRO	82452017500012	10 000	0.0136467817184457	43.7139020284729
etage 2022	32PRL3200	SORBETS			Bernirot_32437013	45	31	ZR3082	EARL DE LESQUIRO	82452017500012	25 000	-0.00345732627222777	43.731168526563
hors etage 2022-2023	32PRL3200	SORBETS			MIDOUR AMONT REALIMENTE	100	0	ZR3082	EARL DE LESQUIRO	82452017500012	10 000	-0.0021903308619841	43.7315840448848
etage 2022	32PRL706	EAUZE			Ruisseau de Baqué_32119040	60	7,89		EARL SAINT SEVERIN	44143190500013	15 000	0.0622453685837672	43.8506595298884
hors etage 2022-2023	32PRL706	EAUZE			Ruisseau de Baqué_32119040	60	7,89		EARL SAINT SEVERIN	44143190500013	15 000	0.0622453685837672	43.8506595298884
etage 2022	32PRL3200	SAINTE-CHRISTIE-D'ARMAGNAC			Padouens_32369017	55	21	17105868	EARL DES LACS	81535360200015	23 000	-0.0187802945176179	43.8054903139454
etage 2022	32PRL3200	SAINTE-CHRISTIE-D'ARMAGNAC			Padouens_32369019	55	7	17105868	EARL DES LACS	81535360200015	18 000	-0.0167193271222618	43.8050791033133
etage 2022	32PRL_32	MARGOUEY-MEYMES			32235008	6,32	en cour		EARL DE LA COURTADETTE	82084379500015	12 000	-0.08665499006413	43.7338018135685
etage 2022	32PRL_32	MARGOUEY-MEYMES			32235006	36,84	en cour		EARL DE LA COURTADETTE	82084379500015	70 000	0.113827584277861	43.7307704362765
etage 2022	3736_2000	BETPLAN			ARROS REALIMENTE	94	43,32	Y20R1805633	GAE MONTAGNAC	44428740000012	82 308	0.189885485799137	43.4200815070781
etage 2022	32PRL_32	MONTEGUT-ARROS			les carboueres_32283003	45	12	10550	ROPPA DAMIEN EXPLOITATION	45315415500023	19 600	0.251508249473943	43.3790730280932
hors etage 2022-2023	32PRL_32	MONTEGUT-ARROS			les carboueres_32283003	40	10	10550	ROPPA DAMIEN EXPLOITATION	45315415500023	20 000	0.251508249473943	43.3790730280932
etage 2022	32PRL_32	MONTEGUT-ARROS			Le Lurus_32283004	45	14	183170	ROPPA DAMIEN EXPLOITATION	45315415500023	25 000	0.22783344050737	43.3791712446016
etage 2022	32PRL_32	MONTEGUT-ARROS			Les Carbouères_32283005	45	11	10550	ROPPA DAMIEN EXPLOITATION	45315415500023	15 000	0.253448724714951	43.382632946012
hors etage 2022-2023	32PRL_32	MONTEGUT-ARROS			Les Carbouères_32283005	40	10	10550	ROPPA DAMIEN EXPLOITATION	45315415500023	8 000	0.253448724714951	43.382632946012
etage 2022	32PRL_32	VILLECOMTAL-SUR-ARROS			Caillau_32464002	45	14	223120	ROPPA DAMIEN EXPLOITATION	45315415500023	28 000	0.216364984460107	43.3930277342118
hors etage 2022-2023	32PRL_32	VILLECOMTAL-SUR-ARROS			Caillau_32464002	45	14	223120	ROPPA DAMIEN EXPLOITATION	45315415500023	15 000	0.216364984460107	43.3930277342118
hors etage 2022-2023	32PRL_20	MONTEGUT-ARROS			Ruisseau du Besc	20	0	10550	ROPPA DAMIEN EXPLOITATION	45315415500023	19 000	0.22028554070667	43.3944607609111
hors etage 2022-2023	32PRL_20	MONTEGUT-ARROS			LURUS	60	0	10550	ROPPA DAMIEN EXPLOITATION	45315415500023	15 000	0.234040053939391	43.3822736378957
etage 2022	65PRL6588	BAZILLAC	E	229	ADOUR CANAUX ET SES AFFLUENTS	45	0,7	HIDROCONTA	CARMAGNOLE OLIVIER	83302484700018	1 750	0.0970699541013045	43.358232842325
etage 2022	65PRL6588	CAMALAS	A	18	Nappe alluviale de l'Adour 100m	45	0,4	ZR0789	SCEA LASBATS	81871742300011	818	0.0939313224691944	43.371779047618
hors etage 2022-2023	65PRL6588	JMADRAN	A	6	SAGET	60	5,26	WZ1024941	EARL DU GRAND COMTE	42216241200015	10 000	-0.0897594614007351	43.5598610598778
etage 2022	65PRL6588	VIC-EN-BIGORRE	BW	23	Nappe alluviale de l'Adour Isochrone 90	60	10,12	WA162A0309	GAE LAMARQUE	40233013800015	20 695	0.0429556348203795	43.4104131880131
etage 2022	65PRL6588	MANSAN			Les coustalats	40	5,26	AF6100479	EARL LARRE	83400103400018	10 000	0.187619589250354	43.353391671377
etage 2022	65PRL6588	MANSAN			LaPierra	40	5,26	AF6101045	EARL LARRE	83400103400018	10 000	0.189859081812932	43.3361985344819
etage 2022	65PRL6588	TREBONS	D	246	L'Adour	25	3,12	1231253	GAE CHIMOUNET	82516372800025	5 710	0.128604991949199	43.0957025840639
etage 2022	65PRL6588	TREBONS	D	352	La Gaillette	1,64	1231253		GAE CHIMOUNET	82516372800025	3 001	-0.123953842580696	43.0961274899388
etage 2022	65PRL6588	AURENSAN	D	136	Nappe alluviale de l'Adour hors Isochrone	6,65	WA0123746		LLEVOT MATHIEU	51002682600014	13 599	0.102232324164555	43.3014880621952
hors etage 2022-2023	65PRL6588	AURENSAN	D	136	Nappe alluviale de l'Adour hors Isochrone	2,65	WA0123746		LLEVOT MATHIEU	51002682600014	5 300	0.102232324164555	43.3014880621952
etage 2022	65PRL6588	VIC-EN-BIGORRE	BW	78	Canal gere par l'ASA de la GRANDE PRAIRIE	48	1,63	WA112A0292	HAURE ADRIENNE	82123785600017	2 983	0.0433054154731436	43.4050481239507
etage 2022	65PRL6588	OURSBEILLE	D	264	Canal du Moulin	100	32,5	WA133021	GAE BELIN	50369037200019	59 475	0.0353405880431832	43.2924180469025
etage 2022	65PRL6588	OURSBEILLE	D	84	Canal Echez-Souy	2,1	CHARTRE		GAE BELIN	50369037200019	3 843	0.0443643484057003	43.2881458185977
etage 2022	65PRL6588	MAUBOURGUET	AN	88	Nappe alluviale de l'Adour Isochrone 90	90	3,75	99WZ01151	EARL ABADIE ERIC	82540600200014	7 669	0.0368309551756424	43.4602839544049
etage 2022	65PRL6588	BORDERES-SUR-L'ECHEZ	AA	10	Nappe alluviale de l'Adour hors Isochrone	50	3,03	WA133019	GAE BELIN	50369037200019	6 196	0.0530699148640587	43.2664467978761
etage 2022	65PRL6588	VIDOULZE	G	440	RETIENUES COLLINAIRES Louet-Arros-Estéous	50	13,16	145985WEITERDNO	GRANGET PEYRET PATRICK	82498970100019	25 000	-0.05531354689527	43.4268251495257
hors etage 2022-2023	65PRL6588	VIDOULZE	G	440	RETIENUES COLLINAIRES Louet-Arros-Estéous	50	8	145985WEITERDNO	GRANGET PEYRET PATRICK	82498970100019	20 109	-0.05531354689527	43.4268251495257
etage 2022	65PRL6588	LARREULE	C	452	Nappe alluviale de l'Adour Isochrone 90	242	26,02	ZR278	SCEA LEMOINE	81913436200014	53 211	0.00849640241268722	43.4525638942785
etage 2022	65PRL6588	MONTFAUCON	B	119	Nappe alluviale de l'Adour hors Isochrone	46	10,3	D12UF052738M	GAE LES LEGUMES DU MOULIN	83484308800016	21 064	0.110861431804242	43.4465554215598
etage 2022	65PRL6588	SAUVETERRE	ZH	32	Systeme Alaric	80	9,39	WA0133883	SCEA SAINT JEAN	81774528400015	17 184	0.10277138699901	43.4619411483704
etage 2022	23161_20	BURROSSE-MENDOUSSE			LEES DE GARLIN REALIMENTE	90	20	07WZ151269	EARL MAURY	82273564300014	36 000	-0.213175171238301	43.4979810306824
etage 2022	65PRL884	SARNIGUET			Nappe alluviale de l'Adour Isochrone 90	60	7	133879	BONNEAU LAETICIA	82865336000010	14 315	0.0753994872762934	43.3185079644066
etage 2022	65PRL6524	SOUBLECAUSE	C	177	Le Louet	50	13,5		EARL ALBAN LABAN	41495295200011	24 705	-0.0108861297445127	43.545645764666
etage 2022	65PRL6524	LAFITOLE	B	603	ADOUR CANAUX ET SES AFFLUENTS	55	1,95	D01WG021712	DUBERTRAND FABRICE	51015581500010	3 569	0.0774228038931567	43.4480621853261
etage 2022	65PRL6533	BAZILLAC	E	41	Nappe alluviale de l'Adour hors Isochrone	55	4,2	ZR7100	SCEA METAIRIE DE L'ADOUR	41986924300016	8 589	0.100823773139213	43.3662554184806
hors etage 2022-2023	65PRL6533	BAZILLAC	E	41	Nappe alluviale de l'Adour hors Isochrone	55	4,2	ZR7100	SCEA METAIRIE DE L'ADOUR	41986924300016	4 500	0.100823773139213	43.3662554184806
etage 2022	65PRL6588	GAYAN											

Période	Nom du point de prélèvement	Commune du point de prélèvement	Section cadastrale	Numéro cadastral	Nom de ressource	Débit autorisé (m³/h)	Surface irriguée (ha)	N° constructeur	Raison sociale	SIRET	Volume autorisé (m³)	X	Y
etage 2022	5410_2019	ARTHEZ-D'ARMAGNAC	C	143	Riviere Charros alimentee par CACG/CHARROS	63	25	wa9733080	SCEA DE PECOMME	83187387200012	42 000	-0.217304784331686	43.8900553271497
etage 2022	5436_2019	LE FRECHE	F	208	Riviere Midou alimentee par CACG/CHARROS	74	29,29	5905	SCEA DE PECOMME	83187387200012	49 200	-0.22903963796177	43.9114604146906
hors etage 2022-2023	35822	LABASTIDE-D'ARMAGNAC	F	447	SOURCE ET RUISSELLEMENT	4	0	Inutile	SCEA DE PECOMME	83187387200012	4 500	-0.1946295237691	43.9230468595935
etage 2022	32162	LABASTIDE-D'ARMAGNAC	F	445	Reservoir PECOMME AVAL (18000 m³)	40	4	11AE102338	SCEA DE PECOMME	83187387200012	4 500	-0.194369506227279	43.9230814796775
hors etage 2022-2023	37232	LABASTIDE-D'ARMAGNAC	F	448	SOURCE ET RUISSELLEMENT	4	0	01WZ15669	SCEA DE PECOMME	83187387200012	9 000	-0.19514532321147	43.9238063506207
etage 2022	32161	LABASTIDE-D'ARMAGNAC	F	445	Reservoir PECOMME AMONT (18000 m³)	40	8	01WZ15669	SCEA DE PECOMME	83187387200012	9 000	-0.195011343319487	43.9236391404345
etage 2022	20135_20	DUHORT-BACHEN	D	547	Riviere Lourden alimentee par CACG/DUHORT BACHEN	70	27	7ME6910-61841-P	ASA DE DUHORT-BACHEN	29400045000014	48 600	-0.307884778411605	43.7078163367224
etage 2022	22405_20	LABASTIDE-D'ARMAGNAC	A	1153	Riviere Douze alimentee par CACG (TAILLURET)	160	70	01WZK11257	EARL FRANCK TARTAS	83891850600018	106 800	-0.209024848642656	43.9782524833111
etage 2022	20592_20	ESCOUBES	ZH	57	GABAS REALIMENTE	19	7,5	E6007570	JEANTET JEAN PIERRE	41801543300019	13 500	-0.247710101539404	43.4119871311283
etage 2022	6918_202	EYRES-MONCUBE	C	401	Riviere Gabas alimentee par CACG/GARDERES/COUDURE	17	6,9	09ACJ502399	MORGANX PHILIPPE	49472649000019	12 420	-0.550545459134301	43.7104617358178
etage 2022	6927_201	AUBAGNAN	ZB	121	Riviere Gabas alimentee par CACG/GARDERES/COUDURE	55	21,94	Inutile	SCEA SAINT VICTOR MAURIN	83427064700011	39 492	-0.499713619716486	43.6601655103282
etage 2022	31504_20	GOÛTS	A	275	NAPPE ALLUVIALE CONVENTION CAGC	13	5	WA0003125	DA SILVA CHRISTOPHE	43764760500017	9 000	-0.791533675989339	43.7771918926656
etage 2022	5102_201	BORDERES-ET-LAMENSANS	C	38	NAPPE ALLUVIALE CONVENTION CAGC	109	62	98WZ049185	EARL DE MOUNIN	92859383000015	111 600	-0.379907648634588	43.7713424846986
etage 2022	6122_201	SOUPROSSE	M	225	Riviere Adour alimentee par CACG entre AIRE / AUDON	75	29,57	20042404	SCEA BIO SOL	83755764400015	53 226	-0.732608560336735	43.7638136448803
etage 2022	3103	HERRE	A	170	NAPPE DU MIO-PLIO-QUATERNAIRE	40	11	01WZH004278	EARL DE FONTAINE	40986170500013	29 150	-0.053085822736651	44.0163865670689
etage 2022	65PRL_65	AURIEBAT	AB	12	L'Esteous	35	24	19680	EARL DU LAHITAU	83868366200012	43 920	-0.0502881815147648	43.5022457737451
etage 2022	65PRL_65	SOMBRUN	C	45	Lahitau	45	7,89	WZ135566	EARL DU LAHITAU	83868366200012	15 000	-0.00215874690969623	43.4676942007939
etage 2022	65PRL_65	SAINT-FRANQUE	C	90	NAPPE ACCOMPAGNEMENT HORS ISOCHRONE	145	23,81	WA14A00117	EARL DU LAHITAU	83868366200012	48 691	-0.00313416487560342	43.5047378611652
etage 2022	13340	SAINT-PERDON	AB	915	Riviere PONT	30	10	A declarer	GAEZ DE SEBE	40435601600026	23 200	-0.02171453452944	43.865658879117
etage 2022	2720	GOURBERA	A	727	NAPPE DU MIO-PLIO-QUATERNAIRE	15	0,8	227359	BRUTAILS AURORE	83415643200017	2 440	-1.04278386785762	43.8084389606002
etage 2022	2999	HERM	B	211	NAPPE DU MIO-PLIO-QUATERNAIRE	30	4	227363	BRUTAILS AURORE	83415643200017	12 200	-1.11746774496303	43.8164190377241
etage 2022	3465	LALUQUE	E	428	NAPPE DU MIO-PLIO-QUATERNAIRE	40	4,4	01131687	BRUTAILS AURORE	83415643200017	13 156	-0.979813589210012	43.8396899474152
etage 2022	2976	HERM	C	513	NAPPE DU MIO-PLIO-QUATERNAIRE	50	10,3	WA971353	BRUTAILS AURORE	83415643200017	31 415	-1.08618044772822	43.7983045230661
etage 2022	2983	HERM	C	175	NAPPE DU MIO-PLIO-QUATERNAIRE	25	7,5	04WZ129155	BRUTAILS AURORE	83415643200017	22 875	-1.09992046888395	43.8027171881091
etage 2022	2657	HERM	B	748	NAPPE DU MIO-PLIO-QUATERNAIRE	20	6	227364	BRUTAILS AURORE	83415643200017	18 300	-1.09326691100088	43.8126542157558
etage 2022	2958	HERM	C	305	NAPPE DU MIO-PLIO-QUATERNAIRE	20	6	227362	BRUTAILS AURORE	83415643200017	18 300	-1.09264428140585	43.8046578392405
etage 2022	PRL40_128	BOURRIOT-BERGONCE	E	214	NAPPE DU MIO-PLIO-QUATERNAIRE	8	4,4	15497	ESCURAT PIERRE	44097789000019	15 840	-1.84351328140794	44.1570448826788
etage 2022	1339	BOURRIOT-BERGONCE	E	635	NAPPE DU MIOCENE	65	35,79	32203	ESCURAT PIERRE	44097789000019	128 844	-0.18346003749442	44.1562331052548
etage 2022	42552	PERQUIE	H	433	NAPPE DU MIOCENE (ARMAGNAC)	45	23,26	01WZH003864	MANCIET PASCAL	50045720500010	48 846	-0.295272983302394	43.8596986569256
etage 2022	158	ARTASSENX	B	417	NAPPE DU MIOCENE (AQUITANIE)	65	44	01WZ17926	SCEA BRETTEES	83061971400017	90 200	-0.399534737530871	43.8395195407085
etage 2022	362	BASCONS	C	264	NAPPE DU MIOCENE (ARMAGNAC)	7	2,5	WA0103027	SCEA BRETTEES	83061971400017	4 500	-0.402506078400369	43.8319507186341
etage 2022	5026_2019	SOUPROSSE	M	271	Riviere Adour alimentee par CACG entre AIRE / AUDON	23	9,17	WA14A00262	EARL DU RENARD BLANC	4347789000013	16 506	-0.701754231988619	43.7628131340494
etage 2022	285	AURICE	B	196	NAPPE DU MARSAN	24	8,33	WA0113037	EARL DARGET	39790466500015	17 077	-0.585379241534612	43.8173599370267
etage 2022	40742	HAUT-MAUCO	B	108	NAPPE DU MARSAN	100	8,86	WA0113101	EARL DARGET	39790466500015	18 163	-0.572015805084173	43.8223028541589
etage 2022	32PRL835	MAGNAN	A	15	RETENUES COLLINAIRES MIDOUR AMONT	50	15	20005624	GAEZ DU HAYET	42988863900011	30 000	-0.119157834272404	43.7800318227246
etage 2022	6122_201	SOUPROSSE	M	225	Riviere Adour alimentee par CACG entre AIRE / AUDON	47	18,3	20042404	SCEA LES DEUX PIGNONS	38493973200010	32 940	-0.732620376163193	43.7638042311009
etage 2022	65PRL_65	MARSAC	ZA	2	Nappe alluviale de l'Adour Isochrone 90	80	6,54	ZR4442	DUSSAC MONTAGNOL SANDRINE	48834136300015	13 374	-0.0828464132120665	43.3301697320926
etage 2022	65PRL_65	PUJO	ZB	83	Nappe alluviale de l'Adour hors Isochrone	20	2,72	ZR2299	DUSSAC MONTAGNOL SANDRINE	48834136300015	5 562	-0.0696164680286449	43.3367065305744
etage 2022	65PRL_65	LARREULE	ZH	12	Nappe alluviale de l'Adour hors Isochrone	40	5,55	3409	SAINT HILLAIRE LYDIE	41914445600011	11 350	-0.0185492940389053	43.4383910978535
hors etage 2022-2023	65PRL_65	LARREULE	ZD	1	Nappe alluviale de l'Adour hors Isochrone	40	3409	3409	SAINT HILLAIRE LYDIE	41914445600011	1000	-0.0185492940389053	43.4383910978535
etage 2022	65PRL_65	LARREULE	ZD	1	Nappe alluviale de l'Adour Isochrone 90	40	8,8	ZR0287	SAINT HILLAIRE LYDIE	41914445600011	17 996	-0.0263651519572845	43.4325109533846
hors etage 2022-2023	65PRL_65	LARREULE	ZD	1	Nappe alluviale de l'Adour Isochrone 90	40	ZR0287	ZR0287	SAINT HILLAIRE LYDIE	41914445600011	1000	-0.0263651519572845	43.4325109533846
etage 2022	65PRL_65	PUJO	ZE	28	Nappe alluviale de l'Adour hors Isochrone	160	43,78	336780	DEILHOU DAVID	83510222900019	89 530	-0.0533439735526318	43.3510369679622
etage 2022	238	AUDON	B	132	NAPPE DU MARSAN	18	1,68	WA0013060	EARL DE L'ADOUR	40268466600017	4 670	-0.799139008610936	43.8066932311482
etage 2022	PRL40_249	AUDON	B	230	NAPPE DU MIOCENE (AQUITANIE)	110	27,04	WA0113320	TAZLIN DIDIER	38048055800010	75 171	-0.812606341756012	43.802510922535
etage 2022	361	BASCONS	F	429	NAPPE DU MIOCENE (ARMAGNAC)	35	35,05	Inutile	EARL LAUCHOUT	34470131300019	59 585	-0.437666329698885	43.8194891324068
etage 2022	375	BASCONS	G	373	NAPPE DU MIOCENE (ARMAGNAC)	40	14	00WZ0038427	EARL GUCHOT	49298823300010	25 200	-0.44683083236034	43.8342827915563
etage 2022	PRL40_399	BAS-MAUCO	D	315	NAPPE ALLUVIALE DES TERRASSES ANCIENNES	72	24,32	WA0123008	EARL ANACLET	38526722400017	43 776	-0.568947672486973	43.7811555766797
etage 2022	644	BENQUET	A	139	NAPPE DU MARSAN	20	11	WA0123307	LAFOURCADE DAVID	53907320500012	22 550	-0.503297292419189	43.8412564367837
etage 2022	659	BENQUET	H	219	NAPPE DU MIOCENE	80	11,67	02WZ031747	EARL LE PARROC	49048918400013	19 839	-0.512675359047001	43.811886236532
etage 2022	717	BEYLONGUE	D	38	NAPPE DU MIOCENE	40	2,72	01231510	VIC ALINE	42022687000012	9 248	-0.812328258971274	43.9194525365762
etage 2022	PRL40_809	BOOS	A	520	NAPPE DU MIO-PLIO-QUATERNAIRE	350	30	WA026A003	SCEA LAOUCAZE	40086488000010	89 700	-0.101777850219894	43.8960664384402
etage 2022	883	BOUGUE	B	199	NAPPE DU MIOCENE (ARMAGNAC)	60	9	10AE1011794	SCEA D'ESTAMOULIE	79966356200012	18 900	-0.415840946773355	43.8803727065737
etage 2022	1125	BOURRIOT-BERGONCE	E	655	NAPPE DU MIO-PLIO-QUATERNAIRE	40	13,33	Inutile	EARL DU MARCHAND	41777316500010	47 988	-0.1516368292569	44.1615368292569
etage 2022	1306	BOURRIOT-BERGONCE	D	398	NAPPE DU MIOCENE	65	19,39	17AE101828	EARL PESSICOT	41324713100019	69 804	-0.21266524719672	44.1614344626063
etage 2022	1344	BOURRIOT-BERGONCE	E	581	NAPPE DU MIOCENE (AQUITANIE)	80	26,67	01WZ134384	EARL DU MARCHAND	41777316500010	96 012	-0.201634352365066	44.1597663714683
etage 2022	1496	CAMPAGNE	AT	145	NAPPE DU MARSAN	21	7,25	WA0003057	DUPOUY PATRICK	39412882100011	14 863	-0.619645301106696	43.8350980244742
etage 2022	1497	CAMPAGNE	AR	35	NAPPE DU MARSAN	22	14,5	WA021A334	EARL DE LAURENCON	51127738600013	40 310	-0.619343410152114	43.8351089096114
etage 2022	1572	CAMPET-ET-LAMOLERE	AC	175	NAPPE DU MIO-PLIO-QUATERNAIRE	50	10,63	21804725	EARL LOUS CASSES	41096472000016	33 325	-0.597832369203896	43.9254307246641
etage 2022	1591	CANDRESSE	B	575	NAPPE ALLUVIALE DES TERRASSES RECENTES	25	8,78	16000414	BERDOYES PATRICK	45169733800015	17 121	-0.978658494173492	43.7091215212824
etage 2022	PRL40_173	CASSEN	A	275	NAPPE ALLUVIALE DES TERRASSES ANCIENNES	45	8	WA9913351	EARL DEESSE DES GOURMETS	38114608300013	16 800	-0.858470576885606	43.7721107417482
etage 2022	1763	CASTANDET	ZA	4	NAPPE DU MIOCENE (ARMAGNAC)	30	6,57	00WZ0038438	EARL DE BLANCHE ROSE	44254890500011	11 826	-0.342326276350906	43.829289914823
etage 2022	2176	CREON-D'ARMAGNAC	B	920	NAPPE DU MIO-PLIO-QUATERNAIRE	132	19,00	Inutile	THEUX JEAN MARC	34973395600016	38 220	-0.0447131	

Période	Nom du point de prélèvement	Commune du point de prélèvement	Section cadastrale	Numéro cadastral	Nom de ressource	Débit autorisé (m³/h)	Surface irriguée (ha)	N° constructeur	Raison sociale	SIRET	Volume autorisé (m³)	X	Y
etage 2022	13465	RIVIERE-SAAS-ET-GOURBY	B	316	Riviere GOURBY Q3500530	45	3,91	15118447	EARL LAHILLADE	53936636900012	7 234	-1.19779456285646	43.6952515916068
etage 2022	13482	SAUGNAC-ET-CAMBRAN	AP	27	Riviere Luys reunis	65	9,55	01WZ112640	DUSSARRAT LAURENT	41066747100016	11 460	-0.98352325010119	43.6715128245325
etage 2022	30665_20	CASTEL-SARRAZIN	ZA	9	Riviere Luys de France alimentee par CACG/BALAING	35	6,5	IRT-212-01-0322	EARL DU VIEUX BOURG	39385313000010	9 750	-0.79201454855939	43.636347717983
etage 2022	4818_201	GAMARDE-LES-BAINS	D	1	Riviere Louts alimentee par CACG/HAGETMAU	120	7,35	91041364	LALANNE JEROME	44048404600014	11 025	-0.8424403820522	43.7400461558264
etage 2022	4821_201	GAMARDE-LES-BAINS	D	1	Riviere Louts alimentee par CACG/HAGETMAU	120	23,64	91041364	EARL DE BIRAN	43156534000012	35 460	-0.8424403820522	43.7400461558264
etage 2022	5778_201	GOUTS	E	182	Riviere Adour alimentee par CACG entre AIRE / AUDON	112	44	wa9923278	SCEA LANGE	8112279400011	79 200	-0.775731995216842	43.7651644250576
etage 2022	23127_20	NERBIS	AA	1	Riviere Adour alimentee par CACG entre AIRE / AUDON	61	20	WA0113038	EARL DES LACS	41777336300011	36 000	-0.743920220116256	43.760776675485
etage 2022	5053_201	RENUMG	A	126	Riviere Adour alimentee par CACG entre AIRE / AUDON	60	12	01wz141315	EARL DE PEYROUTEC	41347325700017	21 600	-0.395209398234909	43.7663359858506
etage 2022	22174_20	SORBETS	C	169	Riviere Bahus alimentee par CACG/MIRAMONT	40	10	WA9823177	EARL DU PRE SAINT-MARTIN	81457445500014	15 000	-0.322079974114672	43.6283109095151
etage 2022	4885_201	SORBETS	A	122	Riviere Bahus alimentee par CACG/MIRAMONT	35	7	WA142A0193	EARL DU PETIT POUSSÉ	3838610020012	10 500	-0.32699430821055	43.6403544354792
etage 2022	23189_20	GOUTS	E	122	Riviere Adour alimentee par CACG entre AIRE / AUDON	40	14	11AEG100239	EARL DU CAP BLANC	45032491800017	25 200	-0.761703130244555	43.7614699408796
hors etage 2022-2023	23189_20	GOUTS	E	122	Riviere Adour alimentee par CACG entre AIRE / AUDON	40	14	11AEG100239	EARL DU CAP BLANC	45032491800017	1000	-0.761703130244555	43.7614699408796
etage 2022	29980	LE FRECHE	A	134	Reservoir LAGAHE (50000 m³)	50	15,1	02WZ151532	EARL DE POUILLAS	40499757900010	25 000	-0.267406173745841	43.9363496402453
etage 2022	30914	SAINT-JEAN-DE-LIER	B	181	Riviere Adour	160	44,67	WA9923286	SCEA GUILLEMANE	48842583600019	67 005	-0.878354592382111	43.7956220812863
hors etage 2022-2023	30914	SAINT-JEAN-DE-LIER	B	181	Riviere Adour	80		WA9923286	SCEA GUILLEMANE	48842583600019	6000	-0.878354592382111	43.7956220812863
etage 2022	31488	SAINTE-JUSTIN	E	336	Riviere Barrion	30	16	01WZ15890	CAPDEVILLE MARYSE	40378677500011	32 000	-0.283239883572018	44.0043951053784
etage 2022	31581	TETHIEU	A	125	NAPPE DE L'OLIGOCENE	35	25	ZR0572	DUFOUR JEAN MICHEL	35359501000011	6 500	-0.9756596607296	43.755228276238
etage 2022	31593	TARTAS	E	478	NAPPE DU MIOCENE	30	18,2	WA0113144	PERSILLON MATHIEU	79036239600018	37 310	-0.769579326851052	43.801945141646
etage 2022	31612	TARTAS	F	319	NAPPE DU MIOCENE	20	7,8	WA0113371	EARL DE FRANCS	38748482700010	15 900	-0.805213755882442	43.7927420724537
etage 2022	31616	TARTAS	D	411	NAPPE DU MIOCENE (AQUITANIAN)	90	5	WA0133150	SCEA MAISONNABE	52936562900011	10 250	-0.735192499585752	43.8170754223212
etage 2022	31628	BEGAAR	E	291	NAPPE DU MIOCENE	60	3,12	WA022A102	CATLAS JEAN PIERRE	52152050200019	8 112	-0.855826443280144	43.824171478519
etage 2022	31628	BEGAAR	E	291	NAPPE DU MIOCENE	60	13,73	WA022A102	EARL ARC EN CIEL	53009691600016	35 698	-0.855826443280144	43.824171478519
etage 2022	31636	BEGAAR	ZC	228	NAPPE DU MIOCENE	60	5,65	Inutile	DUPOUY JOELLE	38065949000011	14 690	-0.843579627929849	43.8269106115484
etage 2022	PRL40_31	BEGAAR	ZC	228	NAPPE DU MIOCENE	60	5,65	WA0003083	EARL DE BANOS	47821033900014	14 690	-0.843579627929849	43.8269106115484
etage 2022	PRL40_31	BEGAAR	ZC	228	NAPPE DU MIOCENE	60	3,1	01J13602	EARL POUY DE MOULIN	48066603100012	8 060	-0.843579627929849	43.8269106115484
etage 2022	PRL40_31	SAUGNAC-ET-CAMBRAN	AI	2	Riviere Luys reunis	65	8,63	99WZM73866	BERNADET NICOLE	41911866600017	12 514	-0.97636206122523	43.6796448994561
etage 2022	31828	CARZEN-PONSON	C	493	Riviere JOUAN DE SAOU	25	9,83	WA0113737	NAPIAS SERGE	80846170100019	22 806	-0.784142597118089	43.8801823409671
etage 2022	PRL40_31	AIRE-SUR-L'ADOUR	BA	36	Reservoir LE HAGET (103000 m³)	200	27,23	133621	GAC REY CAZALET	33335425600021	51 745	-0.262005783016661	43.665451241801
etage 2022	31873	AIRE-SUR-L'ADOUR	Z	454	Reservoir GRAPILLE (50000 m³)	45	6,37	2664228	GAC REY CAZALET	33335425600021	7 640	-0.247134059282207	43.6600697755857
etage 2022	31909	BASCONS	F	43	Reservoir BEDOUTS (13500 m³)	70	6,95	15AE1105640	EARL LACOUTURE	34470131300019	12 589	-0.441078531104844	43.8150038184887
etage 2022	32000	CASTELNAU-TURSAN	C	469	Reservoir GUIRAT (100000 m³)	190	23	253565-1	GAC CHALLOSSE TURSAN	80931096400014	27 600	-0.394984716805337	43.6451051413846
etage 2022	32000	CASTELNAU-TURSAN	C	469	Reservoir GUIRAT (100000 m³)	190	9,07	253565-1	EARL DE TROUQUET	35361927300017	10 884	-0.394984716805337	43.6451051413846
etage 2022	32000	CASTELNAU-TURSAN	C	469	Reservoir GUIRAT (100000 m³)	190	35	253565-1	EARL DUCLA	43900017500018	48 300	-0.394984716805337	43.6451051413846
etage 2022	32017	CAUPENNE	E	303	Reservoir LES PARTENSES (25000 m³)	60	19,25	WA0123534	DABADIE OLIVIER	39157216100019	19 250	-0.749977708765948	43.6625379885751
etage 2022	32161	LABASTIDE-D'ARMAGNAC	F	445	Reservoir PECOMME AMONT (18000 m³)	40	8	01WZ15619	BENVENUTO GILLES	33887900000010	9 000	-0.194694905920504	43.9236484966175
etage 2022	32177	LABASTIDE-D'ARMAGNAC	H	235	Reservoir LE PEBERE (20000 m³)	40	7,05	E01211721436	GAUBE CATHERINE	49250659700011	8 312	-0.198294989156323	43.944394054026
hors etage 2022-2023	32207	LAMOTHE	C	54	Riviere Houniou			Inutile	EARL DE CANTARRE	32783269700012	155	-0.65819903416537	43.8067541919713
etage 2022	32232	MANT	ZB	83	Reservoir LES HOUNTETTES (105000 m³)	65	10,5	91041459ARAD	EARL DE PEYANNE	33092730200019	24 000	-0.49345125229359	43.6015490533917
etage 2022	32366	PORT-DE-LANNE	AE	29	Reservoir L'ABBATTOIR (500 m³)	60	0,6	WA0123016	EARL BORD ADOUR	42900291800010	500	-1.18476386180696	43.5757920573399
etage 2022	32623	SAINT-CRICQ-CHALOSSE	G	126	Reservoir JUDIOUS HONDAGNERE (85000 m³)	100	65,84	WA0123096	EARL DE LAGRANGE	34458783700016	73 792	-0.703758748746188	43.6522819189478
etage 2022	32942	LARBIT	B	512	NAPPE DU MIOCENE (AQUITANIAN)	120	15,9	01WZ16096	EARL LA LANDE DE MOUTOUE	44775690900019	49 847	-0.597471431968842	44.137673692451
etage 2022	5954_201	RENUMG	B	118	Riviere Lourden alimentee par CACG/DUHORT BACHEN	80	19,26	WA183A0024	SCEA LAFENETRE BORDENAVE	41284700600019	34 668	-0.362214307604327	43.7581278108519
hors etage 2022-2023	33355	BRASSEPOUY	ZA	32	Riviere Louts		65,84	Inutile	EARL DE LAGRANGE	34458783700016	73792	-0.707614347109042	43.6518576847952
etage 2022	PRL40_33	JARUE	C	40	NAPPE DU MIOCENE	90	23,18	02WAJ33224	TARRIDE LAURENT	45368049800012	45 201	-0.35884077571848	44.0813984402538
etage 2022	34128	SAINT-PAUL-LES-DAX	AX	179	Riviere RANCEZ	31	12,68	E05267132216	EARL DU DIOS	41391967100011	28 530	-1.03566273815793	43.7518378654791
etage 2022	PRL40_34	SAINT-MARTIN-D'ONEY	O	35	NAPPE DU MIO-PLIO-QUATERNAIRE	70	18	01WZ15672	POUSSADE JEAN PIERRE	41115146700015	56 430	-0.6788637728352	43.9250808138076
etage 2022	34269	ARENOSSE	D	217	NAPPE DU MIOCENE	45	1,14	WA0103239	EARL DE LORTHE	33969273300019	3 169	-0.752896921774022	44.0103271167325
hors etage 2022-2023	34684	AURICE	B	279	Ruisseau Fontaine d'Aurice Q1251140		4,38	Inutile	SCEA DE LASTATE	33718869500012	5528	-0.590060077567714	43.8118053683487
hors etage 2022-2023	34953	BENQUET	H	31	SOURCE ET RUISSELLEMENT		9,33	Inutile	EARL LE PARROC	49048918400013	18667	-0.512126063665982	43.8153088944806
hors etage 2022-2023	34971	GRENADE-SUR-L'ADOUR	F	43	SOURCE ET RUISSELLEMENT		6,95	Inutile	EARL LACOUTURE	34470131300019	12589	-0.441712982180278	43.8147360372582
etage 2022	35232	SAUGNAC-ET-CAMBRAN	AR	43	Riviere Luys reunis	90	33,98	WA0023184	EARL LARRAT	45205963700010	40 776	-0.987234944328011	43.6609797356428
etage 2022	35241	PEY	B	354	Riviere Adour	30	4,36	WA0133736	EARL BERNOS	41371966000014	6 649	-1.2349941835156	43.6290036139613
hors etage 2022-2023	35248	HABAS	C	961	Riviere LESPARRE Q3431070		5	Inutile	EARL DE L'OUSSAU	42201605500010	6211	-0.937212844811269	43.5729888267384
hors etage 2022-2023	35258	PERQUIE	D	79	Ruisseau affluent Charros Q210100		4,42	Inutile	COUERRE ALINE	34927198100012	5356	-0.210511194141741	43.8559984715101
etage 2022	PRL40_35	TARTAS	G	276	NAPPE DU MIOCENE (AQUITANIAN)	170	21	WA0143102	SCEA FLOURETS D'AIRIAL	39400002000013	58 380	-0.802275882683411	43.8205572939637
etage 2022	PRL40_35	TARTAS	G	276	NAPPE DU MIOCENE (AQUITANIAN)	170	5	WA003026	BATS FLOURET	80904609700014	13 900	-0.802275882683411	43.8205572939637
etage 2022	35380	RIVIERE-SAAS-ET-GOURBY	B	443	NAPPE DU MIO-PLIO-QUATERNAIRE	28	8,05	0103095	LUBET PATRICE	48825937500027	15 698	-1.18748484285692	43.6984560031113
hors etage 2022-2023	35525	HINX	E	330	Riviere Ruisseau de Saint-guirons		5	Inutile	EARL DE NABARRE	43279080600017	11000	-0.902670945548498	43.7071762245293
hors etage 2022-2023	35525	HINX	E	330	Riviere Ruisseau de Saint-guirons		3,5	Inutile	EARL MARSAN	34479723800013	7700	-0.902670945548498	43.7071762245293
etage 2022	35538	HINX	D	244	Ruisseau BERNIS Q3101070		2,7	Inutile	DUTOUYA NICOLE	39427419500012	5 400	-0.928037523250498	43.7076279551109
hors etage 2022-2023	35538	HINX	D	244	Ruisseau BERNIS Q3101070		0,3	Inutile	DUTOUYA NICOLE	39427419500012	421	-0.928037523250498	43.7076279551109
etage 2022	35538	HINX	D	244	Ruisseau BERNIS Q3101070		2,69	Inutile	EARL DE MOURAS	42002750000016	5 380	-0.928037523250498	43.7076279551109
hors etage 2022-2023	35538	HINX	D	244	Ruisseau BERNIS Q3101070		0,3	Inutile	EARL DE MOURAS	42002750000016	420	-0.928037523250498	43.7076279551109
hors etage 2022-2023	35569	CAUPENNE											

Période	Nom du point de prélèvement	Commune du point de prélèvement	Section cadastrale	Numéro cadastral	Nom de ressource	Débit autorisé (m³/h)	Surface irriguée (ha)	N° constructeur	Raison sociale	SIRET	Volume autorisé (m³)	X	Y
etage 2022	PRL40_415	TOULOUZETTE	ZH	23	NAPPE ALLUVIALE DES TERRASSES RECENTES		30,6	WA102A287	EARL MARILOU	39532537600014	55 080	-0.70077205441533	43.7562793384511
etage 2022	4886_2019	BAHUS-SOUBIRAN	F	145	Riviere Bahus alimentee par CACG/MIRAMONT	105	20	wa0123011	EARL FERME LACERE	35245481300010	30 000	-0.33719733008394	43.659897648588
etage 2022	41704	HONTANX	B	334	NAPPE DU MIOCENE (HELVIETIEN)	61	30,5	00WZP072151	EARL DES DEUX FERMES	51034995400014	54 900	-0.257601357166342	43.8273342697411
hors etage 2022-2023	41883	AIRE-SUR-L'ADOUR	WA	26	RUISSELLEMENT		15,59	Inutile	GAE LATAPI	34066995100022	28053	-0.27577837081917	43.6416312162845
hors etage 2022-2023	41883	AIRE-SUR-L'ADOUR	WA	26	RUISSELLEMENT		11,61	Inutile	SCEA MARSAN JEAN-CHARLES	53004998000010	20898	-0.27577837081917	43.6416312162845
etage 2022	41884	LATRILLE	WA	28	Reservoir HARGOUET (71000 m³)	180	15,59	09AEI502573	GAE LATAPI	34066995100022	28 053	-0.2783844596238	43.6432635902491
etage 2022	41884	LATRILLE	WA	28	Reservoir HARGOUET (71000 m³)	180	11,61	09AEI502573	SCEA MARSAN JEAN-CHARLES	53004998000010	20 898	-0.2783844596238	43.6432635902491
hors etage 2022-2023	42853	BOURDALAT			Ruisseau affluent Charros Q210100		15,4	Inutile	COUERBE ALINE	34927198100012	18750	-0.212205601878183	43.8532330948584
etage 2022	40PRL_348	LABRIT	F	513	NAPPE DU MIO-PLIO-QUATERNAIRE	65	8,6	01WZJ160700	EARL LA LANDE DE MOUTOULE	44775690900019	26 961	-0.59903872891949	44.1379232395415
etage 2022	32162	LABASTIDE-D'ARMAGNAC	B	445	Reservoir PECOMME AVAL (18000 m³)	40	8	11AEI102338	BENVENUTO GILLES	33887900000010	9 000	-0.194357568911267	43.9230908357873
etage 2022	3661	LENCOUACQ	B	749	NAPPE DU MIO-PLIO-QUATERNAIRE	190	43,92	01WZJ11046	BARBIER MONPROFIT ELODIE	83529007300013	158 112	-0.398901347951121	44.1664398982964
etage 2022	8265	SARBANAZ	AL	10	NAPPE DU MIOCENE (ARMAGNAC)	35	8	99WZ028672	DUBOS ERIC	33478898100010	28 800	-0.325540904571426	44.0207632152081
etage 2022	65PRL_652	VIC-EN-BIGORRE	AO	208	Nappe alluviale de l'Adour Isochrone 90	60	37	ZR3845	SCEA PONTADOUR STD	83522578000013	75 665	-0.0952871189851325	43.3923575993167
hors etage 2022-2023	65PRL_652	VIC-EN-BIGORRE	AO	208	Nappe alluviale de l'Adour Isochrone 90	60	37	ZR3845	SCEA PONTADOUR STD	83522578000013	70000	-0.0952871189851325	43.3923575993167
etage 2022	31616	TARTAS	D	411	NAPPE DU MIOCENE (AQUITANIE)	90	17	WA0133150	SCEA LAGRABE	50198729200012	34 850	-0.735204325993938	43.817066007944
etage 2022	32PRL47_3	NOGARO	G		Monneton_32296001		2,11	En cours	SCEA DOAT ALEXANDRE	49771557300018	4 000	-0.0118622829717148	43.7714255303161
etage 2022	365	BASCOS	H	35	NAPPE DU MIOCENE (AQUITANIE)	40	18	E01W11728938	BERDET PHILIPPE	41790937100011	32 400	-0.415907937687627	43.831342431164
etage 2022	32PRL970	LELIN-LAPUJOLLE			3229021		15,79	En cours	SCEA DARLADRE	81817222300013	30 000	-0.123044669971695	43.7169264786969
etage 2022	32PRL337	TERMES-D'ARMAGNAC			Jouettes 32443008		5,26	En cours	EARL DE L'ARROS	40269061400019	10 000	-0.00721514088302758	43.6688010715946
etage 2022	32PRL337	TERMES-D'ARMAGNAC			Jouettes 32443006		18,42	En cours	EARL DE L'ARROS	40269061400019	35 000	-0.00913652473872467	43.6688269281722
etage 2022	10380	VILLENAVE	D	117	NAPPE DU MIOCENE	42	12	ZR0869	POUDENX JEAN-ALEXANDRE	83418704900012	33 360	-0.806219930366226	43.9604407709054
hors etage 2022-2023	32PRL611	SAINT-GRIEDE			Le Midour et ses affluents (Midour Amont hors etage)		60	En cours	LAURENT FRANCIS GUY	41898027200029	4000	-0.101760771252982	43.7255720238633
etage 2022	109	ARENGOSSE	H	152	NAPPE DU MIO-PLIO-QUATERNAIRE	60	21	ZR0877	POUDENX JEAN-ALEXANDRE	83418704900012	58 380	-0.784115398438862	44.00304974463652
etage 2022	12777	MORCENX	G	389	Riviere Cleddase	24	1,7	ZR4150	POUDENX JEAN-ALEXANDRE	83418704900012	3 944	-0.89805404649346	44.000210427578
etage 2022	5488	MORCENX	G	1337	NAPPE DU MIO-PLIO-QUATERNAIRE	24	9	ZR0794	POUDENX JEAN-ALEXANDRE	83418704900012	25 020	-0.895460295251009	44.0037090231998
etage 2022	2780	GOUTS	C	102	NAPPE ALLUVIALE DES TERRASSES ANCIENNES	25	12,9	WA0113445	EARL DU REY DE MEGNETTES	42861212100015	26 445	-0.78279921917815	43.7825497379716
etage 2022	5447_2019	VILLENEUVE-DE-MARSAN	H	107	Riviere Midou alimentee par CACG/ARTHEZ et CHARRROS	34	13,57	wa0133843	SCEA DE JOUANAS	78907701300017	22 800	-0.328205760442367	43.8937818969745
etage 2022	32601	VILLENEUVE-DE-MARSAN	H	412	Reservoir BRISCAILLES (24000 m³)	32	8,2	WA052A202	SCEA DE JOUANAS	78907701300017	24 000	-0.328572697480414	43.8881141006714
hors etage 2022-2023	36524	VILLENEUVE-DE-MARSAN	H	406	SOURCE ET RUISSELLEMENT		8,2	En cours	SCEA DE JOUANAS	78907701300017	24000	-0.32708605165161	43.8882495129894
etage 2022	32PRL655	JU-BELLOC			BARNE REALIMENTE	17	6,98	ZR0585	LATAPIE BERNARD	42035604000014	13 262	-0.00585122535649232	43.5705273620011
etage 2022	32528	SERRESLOUS-ET-ARRIBANS	C	325	Reservoir TACHAT (6000 m³)	30	6	WA0133723	ANACLET JEAN MICHEL	39539860500018	6 000	-0.650491113533966	43.664204602838
etage 2022	3585_2019	SAINT-AUNIX-LENGROS			ARROS REALIMENTE	111	40,03	Y20R803998	DASTE CHRISTOPHE	41983250600036	76 057	-0.070553272099895	43.581946984258
hors etage 2022-2023	35845	LABASTIDE-D'ARMAGNAC	H	192	Ruisseau affluent Douze Q2271020	75	40	En cours	EARL FRANCK TARTAS	83891850600018	75000	-0.20995669922534	43.9620211755261
hors etage 2022-2023	40852	SAINT-JUSTIN	A	1153	Riviere Douze			En cours	EARL FRANCK TARTAS	83891850600018	64000	-0.209342959836387	43.9785584171413
etage 2022	32178	LABASTIDE-D'ARMAGNAC	I	240	Reservoir SALAZARD (75000 m³)	100	40	17941	EARL FRANCK TARTAS	83891850600018	75 000	-0.206714955624334	43.9633593521943
etage 2022	37640	LABASTIDE-D'ARMAGNAC	I	186	Ruisseau affluent Douze Q2271020		17,6	En cours	EARL FRANCK TARTAS	83891850600018	26 400	-0.209926973842075	43.9579508197741
etage 2022	37641	LABASTIDE-D'ARMAGNAC	H	205	Reservoir PEYRET (42000 m³)	50	22,4	17942	EARL FRANCK TARTAS	83891850600018	42 000	-0.208925583703736	43.9612047914103
etage 2022	32379	POYARTIN	G	64	Reservoir CHAUTON (5000 m³)	5	01WZG39457	DUVAL FREDERIC	38180901100012	5 000	-0.882619023098012	43.68819708843	
etage 2022	36220	POYARTIN	G	63	Ruisseau George Q3411090	6	01WZG39457	DUVAL FREDERIC	38180901100012	8 700	-0.882574185528037	43.68819708843	
hors etage 2022-2023	36220	POYARTIN	G	63	Ruisseau George Q3411090	5	01WZG39457	DUVAL FREDERIC	38180901100012	5 000	-0.882574185528037	43.68819708843	
etage 2022	32PRL258	CANNET			LE BERGON	40	ZR3818	EARL CAPMARTIN GUY	42273505000011	28 000	-0.0796439458774412	43.6154806755801	
hors etage 2022-2023	32PRL258	CANNET			LE BERGON	40	ZR3818	EARL CAPMARTIN GUY	42273505000011	20000	-0.0796439458774412	43.6154806755801	
etage 2022	32PRL267	COULOUME-MONDEBAT	CO	236	Claiaj_32109010	40	8,84	93ALP03046	GAE COUPLAS	39070265200012	15 000	-0.138285489819793	43.6366472825769
etage 2022	12842	OSSAGES	C	204	Riviere BIDECURT	36	18,5	WA0022315	EARL DUGUINE	45257106000014	22 200	-0.849490277771919	43.562668893178
etage 2022	39070	TILH	F	64	SOURCE ET RUISSELLEMENT	4,45	En cours	EARL DUGUINE	45257106000014	5 340	-0.83548366229063	43.5662456735397	
hors etage 2022-2023	39070	TILH	F	64	SOURCE ET RUISSELLEMENT	1,05	En cours	EARL DUGUINE	45257106000014	1050	-0.83548366229063	43.5662456735397	
etage 2022	32582	TILH	F	76	Reservoir LAVIE DE TILH (1050 m³)	36	1,05	WA0022315	EARL DUGUINE	45257106000014	1 050	-0.835823708406687	43.5661435726439
etage 2022	12852	OUSSE-SUZAN	G	288	Riviere Bez	42	6,44	WA0003050	EARL SAINT SERVIN	41128895000010	14 941	-0.77573492897073	43.9427490462627
etage 2022	10717	ARENGOSSE	E	486	NAPPE DU MIO-PLIO-QUATERNAIRE	10	15	ZR0240	EARL DU BEZ	80046639300017	41 700	-0.780755499540602	43.9908152039892
etage 2022	10722	YGOS-SAINT-SATURNIN	G	1847	NAPPE DU MIOCENE	40	8,25	WA0013386	EARL DU BEZ	80046639300017	22 935	-0.74506683399981	43.9849891739184
etage 2022	10735	YGOS-SAINT-SATURNIN	G	491	NAPPE DU MIOCENE	50	12	WA0123131	EARL DU BEZ	80046639300017	33 360	-0.74844871956233	43.9897386064499
etage 2022	32PRL_323	POUYDRAGUIN			32325007	45	1,58	En cours	LACOMA ROMAIN	52964338900016	3 000	-0.0468904683359508	43.6686973259504
hors etage 2022-2023	32PRL_323	POUYDRAGUIN			32325007	45	En cours	LACOMA ROMAIN	52964338900016	3000	-0.0468904683359508	43.6686973259504	
etage 2022	7306	SAINT-GEIN	ZC	32	NAPPE DU MIOCENE (ARMAGNAC)	90	9,64	15AEH102491	EARL LARBIO	83337630400014	17 352	-0.30493661042818	43.8208385424192
etage 2022	13145	SAINT-GEIN	D	34	Riviere ARBOUTS	80	20	WA162A0070	EARL LARBIO	83337630400014	30 000	-0.294178069488849	43.816768928483
etage 2022	39218	SAINT-GEIN	ZC	39	Reservoir LE BOUE (45000 m³)	50	9,64	15AEH102492	EARL LARBIO	83337630400014	27 167	-0.304609095304266	43.8207674123197
etage 2022	65PRL324	FRECHEDU			Les gros	45	5,5	WA093A028	ROPPE DAMIEN EXPLOITATION	45315415500023	1 500	-0.262957432868162	43.3570754120065
etage 2022	13000	PRECHACQ-LES-BAINS	A	169	Riviere Bahurat	30	5	WA01131772	EARL CADILLON	83820522700013	7 500	-0.925247461306518	43.7575876682724
etage 2022	15356	GOUSSE	A	298	Riviere Adour	40	1	WA01131772	EARL CADILLON	83820522700013	1 500	-0.905190258456261	43.7767788769355
etage 2022	32PRL403	JU-BELLOC			BARNE REALIMENTE	118	41,53	ZR0716	SENAK RICHARD	41899445500024	78 907	-0.010003880346244	43.5942142550215
etage 2022	4808_2019	PRECHACQ-LES-BAINS	D	205	Riviere Louts alimentee par CACG/HAGETMAU	30	2,2	WA131A0073	EARL CADILLON	83820522700013	3 300	-0.911940176260667	43.743678889319
etage 2022	32107	GOUSSE	A	285	Reservoir BEGUIN (10000 m³)	30	3	WA01131772	EARL CADILLON	83820522700013	3 000	-0.916635138285792	43.7781247184752
etage 2022	3467	LALOUQUE	E	418	NAPPE DU MIO-PLIO-QUATERNAIRE	30	4,79	WA01131737	EARL CADILLON	83820522700013	14 322	-0.989255498620968	43.843364704891
etage 2022	12537	GOUSSE	A	371	Riviere Adour	40	4,5	WA01131737	EARL CADILLON	83820522700013	6 750	-0.928378008234703	43.7781882395917

Période	Nom du point de prélèvement	Commune du point de prélèvement	Section cadastrale	Numéro cadastral	Nom de ressource	Débit autorisé (m³/h)	Surface irriguée (ha)	N° constructeur	Raison sociale	SIRET	Volume autorisé (m³)	X	Y
etage 2022	32PRL_32	MAULICHERES			32244002	36	3,16	WZ131515	EARL TERRAIN SEBASTIEN	44764647200012	6 000	-0.0919707911926395	43.6969848925633
hors etage 2022-2023	32PRL_32	MAULICHERES			32244002	36		WZ131515	EARL TERRAIN SEBASTIEN	44764647200012	6000	-0.0919707911926395	43.6969848925633
etage 2022	32PRL_32	MAULICHERES			La Cave 32244003	36	14,21	WA053A450	EARL TERRAIN SEBASTIEN	44764647200012	27 000	-0.0859378804826848	43.6969671047277
hors etage 2022-2023	32PRL_32	MAULICHERES			La Cave 32244003	36		WA053A450	EARL TERRAIN SEBASTIEN	44764647200012	27000	-0.0859378804826848	43.6969671047277
etage 2022	32PRL_32	ARBLADE-LE-HAUT			Jouan 32005006	19,47	En cours		SCEA LARROCHE	81257547000016	37 000	-0.0483901800127226	43.7372338524125
etage 2022	3673_2000	CHELLE-DEBAT			ARROS REALIMENTE	43	1,6	Y21R1807664	SCEA FONTAN	79197008000010	3 040	-0.222330017053261	43.3077919997124
etage 2022	3527_2000	MOULEDOUS			ARROS REALIMENTE	93	36,52	Y21R1807890	ABADIE PIERRE	38352830400025	69 388	-0.23132060693782	43.2255921705442
etage 2022	32PRL_32	VIELLA			boulet 32463004	27	6,31	WA01331708	EARL DELUC	83331578100017	12 000	-0.139627041488104	43.6127009484539
etage 2022	32PRL_32	VIELLA			32463011	27	7,89	WA01331708	EARL DELUC	83331578100017	15 000	-0.138260699712587	43.6109680610151
etage 2022	32PRL_32	VIELLA			A Mondie / Rouet 32463011	45	10,53		EARL DELUC	83331578100017	20 000	-0.136755127498264	43.6061924078054
etage 2022	12346	GOOS	A	338	Riviere COURRAOU Q3080600	45	5	WA0123134	LALOYE NATHALIA	84175725500010	7 500	-0.894586813405178	43.7310118900692
etage 2022	1596	CANDRESSE	B	382	NAPPE ALLUVIALE DES TERRASSES ANCIENNES	25	3,24	01WZG008203	SEIZE CHRISTOPHE	83369647900017	6 318	-0.99077117665743	43.7094253390434
etage 2022	42851	CANDRESSE	B	373	NAPPE A DETERMINER	25	11	NR01181565	SEIZE CHRISTOPHE	83369647900017	21 450	-0.985688183626161	43.7092696058046
etage 2022	12893	PEY	A	211	Riviere Adour	25	4,29	01WZH39861	EARL BERNOS	41376196600014	6 542	-1.21918538871254	43.6326449582678
etage 2022	12028	BRETAGNE-DE-MARSAN	AH	1	Riviere MONTPLAISIR	40	11,71	932713136040008	EARL FRANCK TARTAS	83891800600018	19 907	-0.469800454441634	43.8354772905961
etage 2022	13372	SAINT-VINCENT-DE-PAUL	WB	128	Riviere OUZENTE	30	8	WA0013124	EARL CANDATE	34792500000015	16 000	-1.01221032549185	43.7341620981761
etage 2022	13373	SAINT-VINCENT-DE-PAUL	WB	127	Riviere OUZENTE	62	24	WA59923376	EARL CANDATE	34792500000015	48 000	-1.00872421061015	43.7351285283465
etage 2022	37111	PERQUIE	E	354	Reservoir PEYRELONGUE (165000 m³)			09AE1503021	EARL MARCON	5354729500014	56 881	-0.243158599320557	43.8483901135952
etage 2022	33591	EUGENIE-LES-BAINS	E	75	Reservoir ASA DES PMS BAHUS SOUBIRAN - PECOSTE (60000 m³)	35	23	01WZ017478	CASSAIGNE JEREMIE	83405312600019	28 750	-0.361364717079143	43.688272942552
etage 2022	34729	AURICE			Riviere Lagourgue			INUTILE	EARL LA LEBE	44335538300011	26 000	-0.580245762470595	43.8055208469805
hors etage 2022-2023	34729	AURICE			Riviere Lagourgue			INUTILE	EARL LA LEBE	44335538300011	1300	-0.580245762470595	43.8055208469805
etage 2022	32635	AURICE	B	311	Reservoir PEYROUTIC (1300 m³)	35	0,8	WA9913513	EARL LA LEBE	44335538300011	1 300	-0.579211384295566	43.8068790241316
etage 2022	2660	GÉLOUX	AH	386	NAPPE DU MIO-PLIO-QUATÉNAIRE	30	9,8	01131741	EARL L'ÉCUREUIL	40442251100018	30 723	-0.619408456126565	43.9678530781888
etage 2022	2661	GÉLOUX	AH	739	NAPPE DU MIO-PLIO-QUATÉNAIRE	48	11,15	01231777	EARL L'ÉCUREUIL	40442251100018	34 955	-0.612437509698975	43.967687389833
etage 2022	10699	YGOS-SAINT-SATURNIN	D	53	NAPPE DU MIO-PLIO-QUATÉNAIRE	30	11,6	01231665	EARL L'ÉCUREUIL	40442251100018	36 366	-0.698574387651512	43.9863743445866
etage 2022	12396	ESTIBEAUX	F	13	Riviere Arrigan Grand	100	5	19154333	CHIEZE DENIS	52391493500011	7 250	-0.916494985620921	43.5840624188121
etage 2022	5084_2020	RENUING	A	126	Riviere Adour alimentée par CACG entre AIRE / AUDON	61	10	01WZ141315	SCEA LES PALOMBES	82908125600010	18 000	-0.39521269978453	43.7663266087323
etage 2022	42293	GAUJACQ	ZH	19	Reservoir LATEOULERE (10000m³)	35	6,07	18-100021613	SCEA KAMEL	82082553700013	10 000	-0.72454444314283	43.6279479677538
etage 2022	31714	PONTONX-SUR-L'ADOUR	E	313	Riviere MARTINET	30	2,37	01231146	COUDROY ANDRE	82249435700012	6 044	-0.948494353892852	43.7797581856478
etage 2022	31872	AIRE-SUR-L'ADOUR	AS	74	Reservoir LASSARDE (34000 m³)			10,81	INUTILE	83794616900013	15 130	-0.240768398697536	43.7231471367542
hors etage 2022-2023	35709	AIRE-SUR-L'ADOUR	AS	47	SOURCE ET RUISSELLEMENT	185	10,81	INUTILE	DUGARRY OLIVIER	83794616900013	15 130	-0.242714073245985	43.7226388753623
etage 2022	35710	AIRE-SUR-L'ADOUR	AT	223	NAPPE ALLUVIALE DES TERRASSES ANCIENNES			19,45	113349	83794616900013	35 010	-0.242416781024167	43.717829547686
etage 2022	6890	RION-DES-LANDES	D	112	NAPPE DU MIOCÈNE (AQUITANIEN)	40	9,3	WA0113093-2	EARL BOUHEYRE	51008892500019	25 854	-0.843050883389618	43.9477146867454
etage 2022	6891	RION-DES-LANDES	D	80	NAPPE DU MIOCÈNE	45	4,2	WA0113421	EARL BOUHEYRE	51008892500019	11 676	-0.894314023608745	43.9418552105778
etage 2022	37812	AURICE	B	73	SOURCE ET RUISSELLEMENT			1,1	INUTILE	39312031600012	2 200	-0.581263586849927	43.8233505983228
hors etage 2022-2023	37812	AURICE	B	73	SOURCE ET RUISSELLEMENT			2,5	INUTILE	39312031600012	5 000	-0.581263586849927	43.8233505983228
etage 2022	31892	AURICE	B	74	Reservoir JEANDASPE (5000 m³)	20	2,5	WA9913190	LABOUDIGUE SERGE	39312031600012	5 000	-0.584135782262969	43.8227246964027
etage 2022	13760	LALUQUE	E	97	Riviere Luzou	120	15,6	WA9833787	GAC DUVAL	83505055000010	39 780	-0.967445476446395	43.8512417043591
etage 2022	7351	SAINT-GEOURS-D'AURIBAT	C	150	NAPPE DE L'OLIGOCÈNE	30	23	WA0013015	GAC DUVAL	83505055000010	39 100	-0.842167513644095	43.7622544789594
etage 2022	7352	SAINT-GEOURS-D'AURIBAT	C	168	NAPPE DE L'OLIGOCÈNE	30	3,92	WA0013054	GAC DUVAL	83505055000010	6 664	-0.843050883389618	43.7637458671124
etage 2022	34617	PRECHACQ-LES-BAINS	A	123	Riviere Bahurat	40	10	0113417	GAC DUVAL	83505055000010	15 000	-0.923490556071938	43.7606061938191
etage 2022	37584	PRECHACQ-LES-BAINS	A	175	Riviere Bahurat	60	10	WA073A138	GAC DUVAL	83505055000010	20 000	-0.920415990236359	43.7596905728235
etage 2022	7528	SAINT-JEAN-DE-LIER	C	27	NAPPE ALLUVIALE DES TERRASSES ANCIENNES	60	28,63	WA9923229	GAC DUVAL	83505055000010	85 890	-0.880324249474288	43.7830465501448
etage 2022	10314	VICQ-D'AURIBAT	B	179	NAPPE ALLUVIALE DES TERRASSES ANCIENNES	40	6,2	9923308	GAC DUVAL	83505055000010	13 020	-0.863459076066218	43.776384521708
etage 2022	13214	SAINT-JEAN-DE-LIER	A	157	Riviere Adour	50	4,1	WA9923232	GAC DUVAL	83505055000010	6 150	-0.8921097818125	43.7890228497089
etage 2022	20253_20	VICQ-D'AURIBAT	A	159	Riviere Adour alimentée par CACG entre AIRE / AUDON	50	2,25	WA9923233	GAC DUVAL	83505055000010	4 050	-0.846550334597578	43.7895288318674
etage 2022	32593	VICQ-D'AURIBAT	B	175	Reservoir PELOYES (4300 m³)	40	2,87	9923308	GAC DUVAL	83505055000010	4 300	-0.863969712199593	43.776428511087
etage 2022	12588	MAGESCQ	E	69	Riviere Mollevielle	25	12	R1613972	SCEA DU PEYROU	43441335000016	27 000	-1.1261833057924	43.673754219582
etage 2022	34812	HERM	B	554	NAPPE DU MIO-PLIO-QUATÉNAIRE	20	6,5	01WZG39469	SCEA ESPERANZA	4203254000037	12 675	-1.0977668289549	43.8122053403327
etage 2022	32141	HINX	B	111	Reservoir AU POUY (1200 m³)	30	0,96	99WZM73864	LALANNE DENIS	34036734100013	1 200	-0.958905765232974	43.7158787681329
etage 2022	39071	HINX	B	113	SOURCE ET RUISSELLEMENT			0,04	INUTILE	34036734100013	12 080	-0.958708052744572	43.7155345871493
hors etage 2022-2023	39071	HINX	B	113	SOURCE ET RUISSELLEMENT			0,96	INUTILE	34036734100013	12 000	-0.958708052744572	43.7155345871493
etage 2022	3031	HERM	B	987	NAPPE DU MIO-PLIO-QUATÉNAIRE	25	3,5	WA0023043	DUBOIS LAURENT	42930613700010	6 825	-1.1097732262175	43.8198274062946
etage 2022	3029	HERM	C	203	NAPPE DU MIO-PLIO-QUATÉNAIRE	25	3,5	A declarer	BRUTAILS AURORE	83415643200017	6 825	-1.09404128882134	43.8090477529522
etage 2022	3027	HERM	B	470	NAPPE DU MIO-PLIO-QUATÉNAIRE	30	10	01131406	SCEA DU BOUSQUET	32011774000011	19 500	-1.08829912381789	43.8207884483768
etage 2022	2984	HERM	C	471	NAPPE DU MIO-PLIO-QUATÉNAIRE	35	8	3137HORAIRE	SCEA ESPERANZA	4203254000037	15 600	-1.0912454116161	43.8040615993515
etage 2022	31171_20	LACAJUNTE	D	171	Riviere Gabas alimentée par CACG/GARDERES/COUDURE	15	6,05	16AE103238	EARL DU LOT	32500079200011	10 960	-0.401842869391677	43.5928713689307
etage 2022	1484	CAMPAGNE	ZD	10	NAPPE DU MARSAN	40	7,9	WA0113743	GAC DE SEBE	40435601600026	21 892	-0.645656213871525	43.8622050191126
etage 2022	880	BOUGUE	C	158	NAPPE DU MIOCÈNE (ARMAGNAC)	35	15	16AC103734	LABARCHEDE JACQUES	42022930400019	31 500	-0.404206326760496	43.874890405455
etage 2022	4833_2019	CAUPENNE	C	522	Riviere Louts alimentée par CACG/HAGETMAU	45	2,5	WA0013411	SCEA JULAND	83214058600013	3 750	-0.740199126924117	43.6875394282301
etage 2022	32017	CAUPENNE	E	303	Reservoir LES PARTENSES (25000 m³)	60	5,75	WA0123534	SCEA JULAND	83214058600013	5 750	-0.749994205455389	43.6625284520065
hors etage 2022-2023	39339	CAUPENNE	F	139	RUISSELLEMENT	2,5		INUTILE	SCEA JULAND	83214058600013	2 500	-0.746807052740201	43.6790603378401
etage 2022	39340	CAUPENNE	F	139	Reservoir CASTAGN (2500 m³)	30	2,5	WA032A039	SCEA JULAND	83214058600013	2 500	-0.7464775344646	43.6794711994941
etage 2022	1563	CAMPET-ET-LAMOLERE	AD	2	NAPPE ALLUVIALE DES TERRASSES ANCIENNES	35	11	01WZ146117	EARL PEDARNAUD	81917213100016	34 485	-0.59436812464646	43.9165450158662
etage 2022	32PRLnew	MONTEGUT-ARROS			322								

Période	Nom du point de prélèvement	Commune du point de prélèvement	Section cadastrale	Numéro cadastral	Nom de ressource	Débit autorisé (m³/h)	Surface irriguée (ha)	N° constructeur	Raison sociale	SIRET	Volume autorisé (m³)	X	Y
etage 2022	32584	TILH	E	19	RETENUES COLLINAIRES LUYS	40	1,3	144600667	LAFONT LOUIS-GEORGES	83903552400017	1 500	-0.8421333487182	43.5719377522682
etage 2022	5956	OUSSE-SUZAN			NAPPE DU MIO-PLIO-QUATERNAIRE	35	10	WAP133574	EARL LOU CAPET	53175091700019	27 800	-0.720139175894387	43.946269836308
etage 2022	42209	TETHIEU	C	274	NAPPE ALLUVIALE DES TERRASSES RECENTES	20	2	WA161A0037	SCEA ECOFERME DE TETHIEU	84294160100010	3 500	-0.95893595389832	43.75043010553
etage 2022	10068	TOULOUZETTE	ZI	15	NAPPE ALLUVIALE DES TERRASSES RECENTES	45	2,49	WA0133321	LALANNE VINCENT ALLAIN	38512588500033	4 482	-0.681785747017926	43.7600130042762
etage 2022	32383	POYARTIN	G	186	Réservoir METGE (8000 m³)	60	8	01WZH12637	SCEA DU METYE	83427197500015	8 000	-0.88976499449296	43.690426585262
etage 2022	32385	POYARTIN	E	79	Réservoir CAP DE LALANNE 1 (1500m³)	30	1,5	01131299	SCEA DU METYE	83427197500015	1 500	-0.830873810886672	43.6753196567852
etage 2022	38700	POYARTIN			SOURCE ET RUISSELLEMENT	2		INUTILE	SCEA DU METYE	83427197500015	2 900	-0.88807995895627	43.6904778438109
etage 2022	42192	POYARTIN	E	37	Ruisseau Saint-Martin Q3401020		3,9	INUTILE	SCEA DU METYE	83427197500015	5 655	-0.83320305628546	43.6734857243095
etage 2022	42193	POYARTIN	E	45	Réservoir CAP DE LALANNE 2 (2000 m³)	30	2	A déclarer	SCEA DU METYE	83427197500015	2 000	-0.832812882998478	43.673692796593
etage 2022	42282	POYARTIN	G	188	NAPPE DU MIOCENE (BEARN)	20	6,8	99WZ000716	SCEA DU METYE	83427197500015	9 724	-0.887852999798371	43.690922689636
etage 2022	37854	PEY	B	53	Reservoir SABLE (10000 m³)		2,5	WA0213403	CAZAUMARTIN MICKAEL	48101378700033	10 000	-1.22184747214929	43.6201157883712
etage 2022	3867	LE LEUY	D	118	NAPPE DU MARSAN	25	23	WA9913258-1	FALCOU GUILLAUME	84412593000017	47 150	-0.636098666607144	43.8145803734416
etage 2022	9850	TARTAS	C	391	NAPPE DU MARSAN	60	8	WA0123662	BATS FLORENT	80904609700014	22 240	-0.779116742468495	43.820894061115
etage 2022	139	ARJUZANX	A	4	NAPPE DU MIO-PLIO-QUATERNAIRE	120	33	1946000591	BARROUILLET LOIC	51090187900013	91 740	-0.834719117286618	44.0554966371039
etage 2022	10372	VILLENAVE	C	381	NAPPE DU MIOCENE (HELVETIEN)	200	60,58	9078365_00	EARL DU BOUSCAT	53190982800018	168 412	-0.831904084014224	43.9611916484122
etage 2022	39376	MELIHAN	D	53	Rivière Midouze	60	24,23	WA0123416	DESAGNET JEAN-BAPTISTE	85044721000012	56 214	-0.709945679163825	43.8911906475797
etage 2022	5054_2019	BORDERES-ET-LAMENSANS	D	169	Rivière Adour alimentée par CACG entre AIRE / AUDON	20	8,85	01wzh14876	EARL AUGE LAROCHE	44514249000017	15 930	-0.73215795063796	43.7715958583653
etage 2022	5955_2009	RENUMG	I	465	Reservoir CACG/RENUMG (2000000 m³)	30	5	R1504718	LAFOSSE PATRICK	40245277500016	9 000	-0.368435119513126	43.7411649984741
etage 2022	39468	LE LEUY	F	67	NAPPE DU MARSAN	60	11,53	WA113758	FALCOU GUILLAUME	84412593000017	23 637	-0.63785980344919	43.8170407601406
etage 2022	5032	MAURRIN	D	452	NAPPE DU MIOCENE (ARMAGNAC)	40	20	E0324999214	EARL DE BAILLET	48993415800010	36 000	-0.365860976624714	43.8253781858017
etage 2022	12074	CARCARES-SAINTE-CROIX	E	7	Rivière Midouze	80	14,3	WA0123202	SCEA DE LA BORDE	85069942200018	33 176	-0.776466498886367	43.859672446184
hors etage 2022-2023	12074	CARCARES-SAINTE-CROIX	E	7	Rivière Midouze	80	14,3	WA0123202	SCEA DE LA BORDE	85069942200018	10725	-0.776466498886367	43.859672446184
etage 2022	12087	CARCARES-SAINTE-CROIX	F	138	Rivière Libe	20	6	WA0113245	SCEA DE LA BORDE	85069942200018	13 920	-0.77904979922394	43.8546818043274
etage 2022	37888	TARTAS	E	531	NAPPE DU MIOCENE	60	13,5	WA0123256	SCEA DE LA BORDE	85069942200018	27 675	-0.770990197977106	43.8052296862195
etage 2022	1630	CARCARES-SAINTE-CROIX	D	107	NAPPE DU MIOCENE (AQUITANIEN)	100	29,82	WA0033419	SCEA DE LA BORDE	85069942200018	82 900	-0.772783569835905	43.8431325476898
hors etage 2022-2023	1630	CARCARES-SAINTE-CROIX	D	107	NAPPE DU MIOCENE (AQUITANIEN)	100		WA0033419	SCEA DE LA BORDE	85069942200018	22365	-0.772783569835905	43.8431325476898
etage 2022	9850	TARTAS	C	391	NAPPE DU MARSAN	60	13,76	WA0123662	SCEA DE LA BORDE	85069942200018	38 253	-0.779116742468495	43.820894061115
hors etage 2022-2023	9850	TARTAS	C	391	NAPPE DU MARSAN	60		WA0123662	SCEA DE LA BORDE	85069942200018	10320	-0.779116742468495	43.820894061115
etage 2022	12096	CARCEN-PONSON	E	96	Rivière Midouze	25	10,88	WA0123655	SCEA DE LA BORDE	85069942200018	25 242	-0.800169971036126	43.8455779013481
hors etage 2022-2023	12096	CARCEN-PONSON	E	96	Rivière Midouze	25		WA0123655	SCEA DE LA BORDE	85069942200018	8625	-0.800169971036126	43.8455779013481
etage 2022	32234	GEAUNE	D	644	Reservoir CAPLANE (30000 m³)	36	24	A déclarer	SCEA DU HURON	83417275100010	30 000	-0.345693588803598	43.61654509024
hors etage 2022-2023	36172	GEAUNE	D	643	Ruisseau CAPLANE affluent Q13-0430	24		E7006125	SCEA DU HURON	83417275100010	30 000	-0.345217868779891	43.617395053417
etage 2022	9564	SOUPOUSSE	p	358	NAPPE ALLUVIALE DES TERRASSES ANCIENNES	35	14	01231448	LABARTHE JEROME	48027306900017	28 700	-0.726510093072174	43.7825804838068
etage 2022	3717_2019	SAINT-SEVER-DE-RUSTAN			ARROS REALIMENTE	100	45	Y21R1807951	LARRANG KARINE	84916480100011	85 500	-0.22458158698527	43.3621466736194
etage 2022	13341	SAINT-PIERRE-DU-MONT	AL	270	Ruisseau de BOURRUS Q2501040	30	9,17	WA0113453	DE VILLEMANDY DE LA MESNIERE FRANCK	85069892900013	22 558	-0.52884439149936	43.8740914799377
etage 2022	13341	SAINT-PIERRE-DU-MONT	AL	270	Ruisseau de BOURRUS Q2501040	30	9,18	WA0113453	DE VILLEMANDY DE LA MESNIERE GUILLA	85069903400011	22 583	-0.52884439149936	43.8740914799377
etage 2022	5382_2019	SAINT-JUSTIN	K	264	Rivière Douze alimentée par CACG (TAILLURET)	105	41,86	13564526	SCEA DU MAYSOUT	81886041300017	70 320	-0.240553814220109	43.9854197926523
etage 2022	6822_2020	ESCOUBES			GABAS REALIMENTE	40	13,5	ZR3278	SARL LA MARGAILLÉ	81309856300014	24 300	-0.243247604776727	43.05566067876
etage 2022	12490	LALUQUE	E	531	Rivière Luzou	40	6,97	WA992346	DUPAU JOEL	85116443400017	17 774	-0.966420963134573	43.8499364219933
etage 2022	64PRM773	AUBIN			PEYROUTET BARROU RACHEL_337	60	2	91084026	GAC BET ARRIOU	35009052800018	2 000	-0.422550917684815	43.434695257767
etage 2022	64PRM773	MOMAS			GEES REALIMENTE	60	8	91084026	GAC BET ARRIOU	35009052800018	8 000	-0.436044595781999	43.447100525725
etage 2022	10319	VICQ-D'AURIBAT	B	167	NAPPE ALLUVIALE DES TERRASSES ANCIENNES	40	15,32	WA012A020-1	EARL DE BERDOUT	52115730500017	32 172	-0.861339723721199	43.7790634319129
etage 2022	36207	SAINT-YAGUEN	D	395	Rivière Midouze	105	28	01WZ133496	EARL SAINT SERVIN	41128890500010	64 960	-0.702341828258503	43.8926561708221
hors etage 2022-2023	38849	ARENGOSSE	E	497	Rivière RISTON affluent Q26-0400	4		Inutile	EARL DU BEZ	80046639300017	8 000	-0.779472544877345	43.98972429691
etage 2022	38850	ARENGOSSE	E	492	Reservoir LE COYON (8000 m³)	35	4	03WZG0823363	EARL DU BEZ	80046639300017	8 000	-0.779534653851337	43.9893437216739
etage 2022	38891	OUSSE-SUZAN	G	193	NAPPE DU MIOCENE	45	7,56	WA032A001	EARL SAINT SERVIN	41128890500010	21 017	-0.773230321038368	43.9499354292104
etage 2022	40537	OUSSE-SUZAN	I	100	NAPPE DU MIOCENE (AQUITANIEN)	50	20	08AC1049578	EARL DU BEZ	80046639300017	55 600	-0.735482730958534	43.9535845729789
etage 2022	40913	OUSSE-SUZAN	I	81	NAPPE DU MIOCENE (HELVETIEN)	15	8,75	WA0113386	EARL SAINT SERVIN	41128890500010	24 325	-0.73394477984739	43.9533672215442
etage 2022	2586_2019	URGOSSE			MIDOUR AMONT REALIMENTE	25	11,66	95alp04343	SCEA DU BIGOURDAN	38315065300012	16 800	-0.0106627264488787	43.7476941349454
hors etage 2022-2023	2586_2019	URGOSSE			MIDOUR AMONT REALIMENTE	25		95alp04343	SCEA DU BIGOURDAN	38315065300012	6250	-0.0106627264488787	43.7476941349454
etage 2022	1456	CAMPAGNE	AB	384	NAPPE DU MARSAN	85	19,94	01231416	EARL LAMADON	41054260900012	55 433	-0.644731592325648	43.8726861294243
etage 2022	65PRL659	CAUSSADE-RIVIERE	ZE	29	Nappe alluviale de l'Adour hors Isochrone	100	45,65	ZR0332	EARL BOURNAZEL	84994545600010	93 354	-0.00126176628291436	43.5223294161467
etage 2022	65PRL659	LABATUT-RIVIERE	ZD	33	Nappe alluviale de l'Adour Isochrone 90	80	16,82	ZR350	EARL BOURNAZEL	84994545600010	34 397	-0.0346056624291266	43.5319435833044
etage 2022	2800_2020	LACASSAGNE			ESTEOUS REALIMENTE	68	23,17	19000230037	CARRERE JEAN MICHEL	83510369800022	48 650	-0.164579442409733	43.3657396948102
etage 2022	65PRL652	ESCOTONDEAUX	A	64	Systeme Alaric	160	62,5	ZR0738	CARRERE JEAN MICHEL	83510369800022	114 375	-0.140341001519389	43.365101704285
etage 2022	65PRL654	FRECHÉDE			RETENUES COLLINAIRES Louet-Arros-Estéous	45	8	Echelle	LACARRE Romain	83990034700015	10 000	-0.2622584617178	43.352467546754
etage 2022	5034_2019	BORDERES-ET-LAMENSANS	D	124	Rivière Adour alimentée par CACG entre AIRE / AUDON	40	6,5	00WA0013208	EARL LARTIGUE	31705124100022	11 700	-0.388741388119963	43.7700231498626
etage 2022	12768	MONTSOUE	A	329	Rivière LAFAUQUILLE Q12-0400	45	22	WA02131685	GAUZIEDE BEATRICE	40976638300023	29 700	-0.497427539946359	43.7389609331466
hors etage 2022-2023	32PRL_65	LUQUET	ZL	43	Aire Aval-Audon Nappe d accompagnement	3		En cours	TUGAYE JEAN-PIERRE	39988083000019	6000	-0.106069784247433	43.2568106839514
etage 2022	10318	VICQ-D'AURIBAT	A	33	NAPPE ALLUVIALE DES TERRASSES RECENTES	40	1,28	WA021A310-1	EARL DE BERDOUT	52115730500017	2 688	-0.859151323299232	43.7925111124397
etage 2022	31960	BOURDALAT	A	435	Reservoir BORDES DE FARBOS (20000 m³)	40	14	WA0023112	EARL BERNICOT	43138674700015	22 000	-0.197166641418806	43.8264756308043
etage 2022	3442	LAGLORIEUSE	B	235	NAPPE DU MIOCENE (ARMAGNAC)	25	4,5	01WH38956	DUPEYRON DOMINIQUE	34320775900014	9 450	-0.381036860713039	43.8711702582217
etage 2022	32462	SAINT-JUSTIN	K	386	Reservoir GAHUZAT (1600 m³)	21	1,28	A déclarer	SCEA DU MAYSOUT	81886041300017	1 600	-0.2416574395823	43.979820488819
hors etage 2022-2023	39635	SAINT-JUSTIN	K	386	SOURCE ET RUISSELLEMENT	1		Inutile	SCEA DU MAYSOUT	81886041300017			

Période	Nom du point de prélèvement	Commune du point de prélèvement	Section cadastrale	Numéro cadastral	Nom de ressource	Débit autorisé (m³/h)	Surface irriguée (ha)	N° constructeur	Raison sociale	SIRET	Volume autorisé (m³)	X	Y
etage 2022	40850	MIMBASTE	D	274	SOURCE ET RUISSELLEMENT	9	0,91	INUTILE	GAEC LE PANIER FRAIS	84813813700015	3 185	-0.94194828528354	43.637951257928
hors etage 2022-2023	40850	MIMBASTE	D	274	SOURCE ET RUISSELLEMENT	9	0,91	INUTILE	GAEC LE PANIER FRAIS	84813813700015	4000	-0.94194828528354	43.637951257928
etage 2022	65PRL6525	SIARROUY	D	154	Nappe alluviale de l'Adour hors Isochrone	60	17,88	133897	BONNEAU LAETICIA	82865336000010	36 565	-0.0525820833629076	43.3194005624178
etage 2022	7378	SAINT-GEOURS-DE-MAREM	BZ	69	NAPPE DU MIO-PLIO-QUATERNAIRE	60	13	R1903286	EARL DES MONTS	41848779900011	25 350	-1.24216397959029	43.6749123909249
etage 2022	40645	PEY	D	98	Reservoir BARROUMES	20	1,7	IRT100-2057328	VERGEE SEBASTIEN	50829217400010	6 400	-1.19458462899795	43.6085727274767
etage 2022	31487	SAINT-JUSTIN	A	258	Riviere Douze	35	20,5	IRT012858937230	SCEA DU MAYSOUOT	81886041300017	41 000	-0.27439994014676	44.0084434327253
etage 2022	65PRL6525	VIC-EN-BIGORRE	BV	172	Canal	50	11,64	ZR0683	VERDOUX NICOLAS	44446214700018	21 301	-0.0493144978236349	43.4012779253695
etage 2022	65PRL6525	VIC-EN-BIGORRE	ZK	1	Nappe alluviale de l'Adour hors Isochrone	100	57,39	ZR2477	VERDOUX NICOLAS	44446214700018	117 363	-0.0788239576914135	43.3932378609774
etage 2022	65PRL6525	VIC-EN-BIGORRE	BV	50	Nappe alluviale de l'Adour Isochrone 90	50	15,87	ZR0681	VERDOUX NICOLAS	44446214700018	32 454	-0.0502390326424728	43.4046791167359
etage 2022	65PRL6554	CAIXON	B	76	Canal gere par l'ASA de l'UZERTE	4,23	2454	2454	CAMY VIVIANE	84394460400019	7 741	-0.0253847426902825	43.4247145048589
etage 2022	65PRL6554	NOUILHAN	D	58	Nappe alluviale de l'Adour Isochrone 90	80	27,72	2454	CAMY VIVIANE	84394460400019	56 687	-0.0315024841143266	43.4251254640662
etage 2022	65PRL6554	LARRIEULE	C	513	Nappe alluviale de l'Adour hors Isochrone	30	10,71	2449	CAMY VIVIANE	84394460400019	21 902	-0.0205312455026112	43.4359067899619
etage 2022	10072	TOULOUZETTE	ZL	45	NAPPE ALLUVIALE DES TERRASSES RECENTES	120	35,48	5210	EARL DU CAZIN	34749380100018	63 864	-0.64061792224718	43.7652349343496
etage 2022	10067	TOULOUZETTE	ZL	20	NAPPE ALLUVIALE DES TERRASSES RECENTES	80	1,8	19039747	EARL DU CAZIN	34749380100018	3 240	-0.642248093877103	43.760775406194
etage 2022	10075	TOULOUZETTE	ZL	51	NAPPE ALLUVIALE DES TERRASSES RECENTES	40	21,54	1946004989	EARL DU CAZIN	34749380100018	38 772	-0.644470891963278	43.762304793404
etage 2022	10067	TOULOUZETTE	ZL	20	NAPPE ALLUVIALE DES TERRASSES RECENTES	80	9,33	WA0123257	EARL FERME LABOURYER COMET TOURNIE	42287684700019	16 794	-0.642248093877103	43.760775406194
etage 2022	10067	TOULOUZETTE	ZL	20	NAPPE ALLUVIALE DES TERRASSES RECENTES	40	4,5	YR1804672	SCEA LA VEROTHERE	81297388100012	8 100	-0.642248093877103	43.760775406194
etage 2022	10067	TOULOUZETTE	ZL	20	NAPPE ALLUVIALE DES TERRASSES RECENTES	80	3,45	R1803066	SCEA GABADOUR	4177309000012	6 210	-0.642248093877103	43.760775406194
etage 2022	38455	PRECHACQ-LES-BAINS	C	339	Reservoir COUMET (21000 m³)	35	14	WA0113678	SCEA FERMECOUMET	85376933900013	21 000	-0.904708414904655	43.7546144164322
etage 2022	38456	PRECHACQ-LES-BAINS	C	342	Ruisseau affluent du Louts	11,77	Inutile	Inutile	SCEA FERMECOUMET	85376933900013	17 655	-0.90567358767271	43.7556429196401
etage 2022	65PRL6533	ARTAGNAN	B	63	Canal gere par l'ASA de DIBES	60	4,11	7094	EARL DE LA ROUTE DE L'ORMEAU	50366406200018	7 521	-0.0927302504776348	43.4006972113093
hors etage 2022-2023	65PRL6533	ARTAGNAN	B	63	Canal gere par l'ASA de DIBES	60	7094	7094	EARL DE LA ROUTE DE L'ORMEAU	50366406200018	1300	-0.0927302504776348	43.4006972113093
etage 2022	65PRL6579	ARTAGNAN	B	77	ADOUR CANAUX ET SES AFFLUENTS	60	2,41	7094	EARL DE LA ROUTE DE L'ORMEAU	50366406200018	4 410	-0.0912799375868842	43.3971472943814
hors etage 2022-2023	65PRL6579	ARTAGNAN	B	77	ADOUR CANAUX ET SES AFFLUENTS	60	7094	7094	EARL DE LA ROUTE DE L'ORMEAU	50366406200018	1000	-0.0912799375868842	43.3971472943814
etage 2022	65PRL6511	ESTIRAC	ZA	18	Canal gere par l'ASA de MAUBOURGUET CASTELNAU RIV	50	11,37	ZR10571X	SCEA DE LAPEYRERE	7947686000012	20 807	-0.1373944067258762	43.495205768315
etage 2022	65PRL6578	LAFITOLE	D	354	Canal gere par l'ASA de la PARDEVANT	50	1,9	701620	BOIRIE GASTON	41913453100013	3 477	-0.0927901553447772	43.4437492358976
etage 2022	65PRL6566	VIC-EN-BIGORRE	AS	24	Nappe alluviale de l'Adour Isochrone 90	45	34,12	515082	EARL DE L'ICHEOU	41815407000016	69 775	-0.094824067914066	43.3767176005246
etage 2022	65PRL6566	VIC-EN-BIGORRE	AS	23	Nappe alluviale de l'Adour Isochrone 90	90	12	ZR5577	EARL DE LUDREY	41303355600015	21 902	-0.0945331196113973	43.3769703712252
etage 2022	65PRL6544	AURIEBAT	AS	120	Nappe alluviale de l'Adour hors Isochrone	50	25,95	37020	GAEC DE L'ADOUR	84858391000015	53 068	-0.0695599494110216	43.4888764368743
etage 2022	65PRL6518	GENSAC	A	199	Canal gere par l'ASA de la PARDEVANT	40	12,06	ZR0271	SCEA FERME BOUCHE	82143014700016	22 070	-0.0810379728682257	43.436483052179
etage 2022	65PRL6599	VIC-EN-BIGORRE	C	142	Nappe alluviale de l'Adour 100m	40	11,4	297	TAPIE JULIE	84887404600016	23 313	-0.0469067453219891	43.3736104241992
etage 2022	65PRL6599	SAINT-LEZER	ZH	10	NAPPE ACCOMPAGNEMENT ISOCHRON 90	40	3,36	297	TAPIE JULIE	84887404600016	6 871	-0.0456111513181694	43.357290069949
etage 2022	65PRL6599	VIC-EN-BIGORRE	AZ	22	L'Echez	40	7,22	ZR7929D	TAPIE JULIE	84887404600016	13 213	-0.0487023726022871	43.369879339482
etage 2022	65PRL6599	SAINT-LEZER	ZE	14	Canal gere par l'ASA de l'UZERTE	40	0,69	ZR7929D	TAPIE JULIE	84887404600016	1 263	-0.0417956877887859	43.3508297453702
etage 2022	12729	MONSEGUR	ZE	63	Riviere CANAL DU GRABOT	80	3,3	W0153024	EARL ARC EN CIEL	53009691600016	4 290	-0.529616325823222	43.6116964275946
hors etage 2022-2023	12729	MONSEGUR	ZE	63	Riviere CANAL DU GRABOT	80	1	W0153024	EARL ARC EN CIEL	53009691600016	4 290	-0.529616325823222	43.6116964275946
etage 2022	32PRL65	MAULEON-D'ARMAGNAC			Brana 3243005	11			SCEA DE PICHET	32828778400024	20 000	-0.149482610847584	43.8948347974592
etage 2022	32PRL65	MAULEON-D'ARMAGNAC			Brana 3243006	25	6	01WZ150481	SCEA DE PICHET	32828778400024	15 000	-0.151288516333948	43.8912550945628
etage 2022	153	ARJUZANX	A	492	NAPPE DU MIOCENE	50	12	01131345	EARL SAINT SERVIN	41128890500010	33 360	-0.839036164525009	44.015589670552
etage 2022	152	ARJUZANX	A	262	NAPPE DU MIOCENE	130	20	WA0133807	EARL SAINT SERVIN	41128890500010	55 600	-0.832797125975158	44.0162052297841
etage 2022	13222	SAINT-JEAN-DE-MARSACQ	D	330	Riviere Pinot	25	7,29	01131262	SCEA CENI	43206383200013	11 117	-1.24487969662172	43.6000160138904
etage 2022	11122	ONARD	A	128	NAPPE ALLUVIALE DES TERRASSES RECENTES	20	7	WA0113422	DUBOS SEBASTIEN	53073363300024	12 600	-0.836458281144548	43.7809158709398
etage 2022	23126_20	ONARD	A	435	Riviere Adour alimentee par CACG entre AIRE / AUDON	60	2	WA142A02220	MORASSIN MICHELE	33884428500019	3 600	-0.823773679949589	43.7821998646928
etage 2022	32395	RENUING	H	65	Reservoir LE LANAS (25000 m³)	80	18,5	01WZ1031508	SCEA LES PALOMBES	82908125600010	25 000	-0.401068764011524	43.7440681617005
etage 2022	38926	LARRIVIERE-SAINT-SAVIN	C	699	SOURCE ET RUISSELLEMENT	1,67	Inutile	Inutile	SCEA LES PALOMBES	82908125600010	2 255	-0.401996226725111	43.7533973363596
etage 2022	32215	LARRIVIERE-SAINT-SAVIN	C	576	Reservoir BLANQUEFORT (10000 m³)	80	8,33	01WZ027775	SCEA LES PALOMBES	82908125600010	10 000	-0.401850603083102	43.7534559283666
etage 2022	13655	TETHIEU	B	161	Riviere GRIBERE	10	1,44	WA1G1A0037	SCEA ECOFERME DE TETHIEU	84294160100010	2 160	-0.954782987024768	43.7525632548901
etage 2022	4787_2019	CAUPENNE			Riviere Louts alimentee par CACG/HAGETMAU	20	7,77	WA01131301	DARTIGUELOUNG CLEMENT	81808683700015	11 655	-0.739153541291588	43.6871159677934
etage 2022	6682_2019	LACASSAGNE			ESTEOUS REALIMENTE	50	31	Y21R1807639	CAZANAVE LUDOVIC	50216147400015	66 115	-0.169900541957877	43.350611895445
etage 2022	2816_2019	THUY			ESTEOUS REALIMENTE	36	16	Y21R1808180	GAEC DARRE	81453341000019	35 000	-0.191207809165967	43.271351611858
etage 2022	31460_2019	HAGET			ARROS REALIMENTE	30	12	19000230067	LARY ALAIN	41785015300012	23 142	-0.185875356014473	43.4185164131029
etage 2022	3671_2019	SAINT-JUSTIN			ARROS REALIMENTE	11	4,38	16002570161	EARL JEANTET	53107572900016	8 322	-0.139188155021236	43.4809502073799
etage 2022	3671_2019	SAINT-JUSTIN			ARROS REALIMENTE	18	7	16002570161	EARL JEANTET	53107572900016	13 908	-0.139188155021236	43.4809502073799
etage 2022	4944_2019	LABATUT			LOUET REALIMENTE	7	2	96alp02026	PONNAU EVELYNE	34475216700017	5 091	-0.031905865351941	43.4334071588484
etage 2022	34972	CAUNA			NAPPE ALLUVIALE DES TERRASSES RECENTES	6	WA0013177	EARL DE MELERIS	84920176900015	10 800	-0.631782275389801	43.7758353779252	
etage 2022	PR140_11	TARTAS	E	447	NAPPE DU MIOCENE (AQUITANEN)	100	5,2	WA0113676	PERILLON MATHIEU	79036239600018	10 660	-0.771981588550234	43.7993304324212
etage 2022	31518_20	LADEVEZE-RIVIERE			ARROS REALIMENTE	55	21	WA9833160	DUTREY JORDAN	84784239000019	41 230	-0.0851480337184523	43.552355624872
etage 2022	3137	HINX	E	103	NAPPE DU MIOCENE (BEARN)	50	29	WA0013404	SCEA DU TREYTIEN	87963336000018	49 300	-0.917104672064137	43.7076709329002
etage 2022	32133	HINX	D	427	Reservoir MAYRE (4500 m³)	40	4,5	WA0013329	SCEA DU TREYTIEN	87963336000018	4 500	-0.92521700799842	43.7125949202974
etage 2022	35405	MELHAN	YC	38	NAPPE DU MARSAN	42	1,88	WA0023123	EARL DES DEUX RUISSEAUX	39820819900016	5 226	-0.677431323123046	43.8461563735589
etage 2022	37584	PRECHACQ-LES-BAINS	A	175	Riviere Bahurat	60	12,16	WA073A138	EARL CADILLON	83820522700013	24 320	-0.920145990236359	43.7596905728235
etage 2022	3741	LESGOR	B	286	NAPPE DU MIO-PLIO-QUATERNAIRE	3	WA0103026	MESPLEDE JEREMY	33467839000019	8 970	-0.913777002094943	43.8756891047724	
etage 2022	7361	SAINT-GEOURS-DE-MAREM	BX	77	NAPPE DU MIO-PLIO-QUATERNAIRE	25	2,86	WA0100021	GARCIA CHRISTOPHE	8317191000021	5 577	-0.23428724359287	43.6709753453718
etage 2022	40-2018-0	SERRES-GASTON	E										

Période	Nom du point de prélèvement	Commune du point de prélèvement	Section cadastrale	Numéro cadastral	Nom de ressource	Débit autorisé (m³/h)	Surface irriguée (ha)	N° constructeur	Raison sociale	SIRET	Volume autorisé (m³)	X	Y
hors etiage 2022-2023	30815_20	CRAVENCERES			DOUZE REALIMENTE	25		Y19R1803438	SCEA TARTAS DUFFOUR JEGUN	81500968300013	4500	0.0297589094472965	43.7742344612576
etiage 2022	31624_20	AIRE-SUR-L'ADOUR			Riviere Brousseau alimentee par CACG/BROUSSEAU AVA	43	16,75	WA0033115	EARL HERRAN	54008645100015	30 150	-0.284978625375554	43.7047819083309
etiage 2022	31624_20	AIRE-SUR-L'ADOUR			Riviere Brousseau alimentee par CACG/BROUSSEAU AVA	38	15,05	WA0033115	SCEA DE RECHE	43876803800012	27 900	-0.284978625375554	43.7047819083309
etiage 2022	35066	SAINT-GEOURS-DE-MAREMNE	BX	26	Reservoir PITRON (500 m³)	25	0,4	WA0103279	SCEA DU HOUSSAT	88072039600014	500	-1.23467811875043	43.6655174656069
etiage 2022	7446	SAINT-GEOURS-DE-MAREMNE	BT	62	NAPPE INDETERMINEE	50	16,7	01131389	SCEA DU HOUSSAT	88072039600014	32 565	-1.21781444548541	43.659018669618
etiage 2022	39047	SAINT-GEOURS-DE-MAREMNE			SOURCE ET RUISSELLEMENT		0,5	Inutile	SCEA DU HOUSSAT	88072039600014	925	-1.23502111301542	43.6652878352196
etiage 2022	40916	SAINT-GEOURS-DE-MAREMNE	BR	32	Riviere Barthes	25	0,8	WA0103279	SCEA DU HOUSSAT	88072039600014	1 220	-1.20174954694331	43.6559106225738
etiage 2022	7417	SAINT-GEOURS-DE-MAREMNE	BY	32	NAPPE DU MIO-PLIO-QUATERNAIRE	30	3	WA0113715	SCEA DU HOUSSAT	88072039600014	5 850	-1.22862124516986	43.6673752964709
etiage 2022	7425	SAINT-GEOURS-DE-MAREMNE	BX	64	NAPPE DU MIO-PLIO-QUATERNAIRE	30	7,5	01131593	SCEA DU HOUSSAT	88072039600014	22 875	-1.22986157454548	43.6658492272066
etiage 2022	7769	SAINT-MARTIN-D'ONEY	R	151	NAPPE DU MIO-PLIO-QUATERNAIRE	35	13	01231111	EARL DE LA GOURGUE	84983023700020	40 755	-0.696870594605604	43.921851602476
etiage 2022	7778	SAINT-MARTIN-D'ONEY	O	444	NAPPE DU MIO-PLIO-QUATERNAIRE	30	11,5	WA0123339	EARL DE LA GOURGUE	84983023700020	36 053	-0.670722985209011	43.9247970671361
etiage 2022	7779	SAINT-MARTIN-D'ONEY	R	199	NAPPE DU MIO-PLIO-QUATERNAIRE	50	22	WA0133276	EARL DE LA GOURGUE	84983023700020	68 970	-0.699163296310955	43.9210712041395
etiage 2022	34139	SAINT-MARTIN-D'ONEY	O	35	NAPPE DU MIO-PLIO-QUATERNAIRE	70	9,5	01WZ115672	EARL DE LA GOURGUE	84983023700020	29 783	-0.678905200630751	43.9250712110409
etiage 2022	38192	SAINT-MARTIN-D'ONEY	C	196	NAPPE DU MIO-PLIO-QUATERNAIRE	35	12,08	WA0133236	EARL DE LA GOURGUE	84983023700020	37 871	-0.654962674791313	43.9365873377539
etiage 2022	12419	HINX	C	317	Riviere Adour	30	10,39	01132006	DUPRAT GUY	80216683500016	15 585	-0.94142549999332	43.721063398493
etiage 2022	12421	HINX	D	244	Reservoir ANNES (2500 m³)	30	1,4	0113253	DUPRAT GUY	80216683500016	1 659	-0.92745288671862	43.7080725526142
etiage 2022	12422	HINX	D	180	Riviere MOULIN DE HINX	60	3,3	0123271	DUPRAT GUY	80216683500016	6 600	-0.930640590668143	43.7141842275628
etiage 2022	32542	SORT-EN-CHALOSSE	C	550	Reservoir MASCADUS 1 (8000 m³)	48	2	0123587	DUPRAT GUY	80216683500016	2 400	-0.918010548341117	43.6978631592999
etiage 2022	35538	HINX	D	244	Ruisseau BERNIS Q3101070		10,61	Inutile	DUPRAT GUY	80216683500016	21 220	-0.928055118111227	43.7076183510125
etiage 2022	32PRL793	AIGNAN			32001018		9,47		LOUISA VAN DEN BROEK	48748984100014	18 000	0.0757438043960448	43.66503807364
etiage 2022	65PRL655	MAUBOURGUET	C	657	NAPPE ACCOMPAGNEMENT HORS ISOCHROME	120	6,72	WA0013415	COURT EMILIE	75002108100013	13 742	0.0543945012103332	43.4619602580714
etiage 2022	32PRL619	PRECHAC-SUR-ADOUR			BARNE REALIMENTE	1	9,21	Submerston	SCEA LHERETE	84236615500013	17 499	-0.00314876612048505	43.5969757381876
etiage 2022	32PRL619	PRECHAC-SUR-ADOUR			BARNE REALIMENTE	32	3,3	WA98293231	SCEA LHERETE	84236615500013	6 270	-0.00420132795846619	43.6012235958101
etiage 2022	65PRL655	CASTELNAU-RIVIERE-BASSE	I	88	Canal gere par l'ASA de MAUBOURGUET CASTELNAU RIVIERE-BASSE		0,7	ZR1250	SCEA LHERETE	84236615500013	1 281	-0.0173391582406398	43.558480041305
etiage 2022	65PRL655	CASTELNAU-RIVIERE-BASSE	F	56	Le Louet	230	36,5	ZR0351	SCEA LHERETE	84236615500013	66 795	-0.0169866839763617	43.5828248386877
etiage 2022	65PRL651	MAUBOURGUET	C	500	L'Esteous	45	19,28	3282	GAEC DAIPRA'S	87995433700017	35 282	0.0790511086047322	43.4690378327707
etiage 2022	65PRL651	MONFAUCON	B	198	Systeme Alaric	125	29,59	3282	GAEC DAIPRA'S	87995433700017	54 150	0.121654397904317	43.4377951120222
etiage 2022	65PRL651	ANOST	ZA	52	Nappe alluviale de l'Adour hors Isochrone	130	78,32	3408	GAEC DAIPRA'S	87995433700017	160 164	-0.08363142738629	43.4394756833898
etiage 2022	65PRL651	ARTAGNAN	A	36	Nappe alluviale de l'Adour Isochrone 90	170	36,49	20/000377	GAEC DAIPRA'S	87995433700017	74 622	0.0827128876585322	43.4209985516116
etiage 2022	658	BENQUET	E	195	NAPPE DU MIOCENE (AQUITANIAN)	20	18,73	A declarer	PEYRAUBE CHARLOTTE	88261192400011	31 841	-0.495726990627307	43.7983567885313
etiage 2022	31922	BENQUET	E	195	Reservoir COUDANON (45000 m³)	120	26,27	02WZ127261	PEYRAUBE CHARLOTTE	88261192400011	45 000	-0.495845844374514	43.7984700741727
etiage 2022	PR140_51	MEILHAN	YB	19	SOURCE ET RUISSELLEMENT	10	2,5	A declarer	EARL DE SAUBIERES	3952529300011	6 950	-0.693756144418495	43.846244147249
etiage 2022	20400_20	COUDURES			Riviere Gabas alimentee par CACG/GARDERES/COUDURE	240	91,07	57020-Debitmetre	ASA DE COUDURES	2940007990014	163 926	-0.52311049492981	43.6811255969292
hors etiage 2022-2023	43359	RION-DES-LANDES	H	534	NAPPE DU MIO-PLIO-QUATERNAIRE	20	1		SCEA LAOUCAZE	40086488000010	2 780	-0.958683459405114	43.9110932397426
hors etiage 2022-2023	43359	RION-DES-LANDES	H	534	NAPPE DU MIO-PLIO-QUATERNAIRE	20	0,5		SCEA LAOUCAZE	40086488000010	900	-0.958683459405114	43.9110932397426
etiage 2022	4678_2015	BONNEGARDE	A	369	Riviere Luy de Bearn alimentee par CACG/AYGUELONGUE	65	32	WA131A0019	EARL DE LABAIGT	39403195900023	48 000	-0.726614271938792	43.5717055131339
etiage 2022	10087	TOULOUZETTE	ZA	28	NAPPE ALLUVIALE DES TERRASSES ANCIENNES	35	4,46	WA0123123	SCEA GABADOUR	41773090000012	7 047	-0.654587026034013	43.7510023693072
etiage 2022	5126_2020	TOULOUZETTE	ZL	2	NAPPE ALLUVIALE CONVENTION CACG	50	22	WA9823227	SCEA GABADOUR	41773090000012	39 600	-0.6773090000012	43.7609303497235
hors etiage 2022-2023	32PRL62_2	VIELLA	C	649 650 654	SAGET	20			SCEA CHATEAU VIELLA	32930318400017	10 000	-0.10796496248973	43.6056693827629
etiage 2022	32PRL62_2	VIELLA	C	649650654	32463020	40	01	01WZ19139	SCEA CHATEAU VIELLA	32930318400017	30 000	-0.10796496248973	43.6056693827629
etiage 2022	32781	TARTAS	E	259	Ruisseau affluent du Marrein (Q1421040)		3,57	Inutile	DUBOURG CAMILLE	84933464400010	6 069	-0.759005426218642	43.8004186074678
hors etiage 2022-2023	32781	TARTAS	E	259	Ruisseau affluent du Marrein (Q1421040)		3,57	Inutile	DUBOURG CAMILLE	84933464400010	5 000	-0.759005426218642	43.8004186074678
etiage 2022	9856	TARTAS	E	267	NAPPE DU MARSAN	20	4,81	WA041A648	DUBOURG CAMILLE	84933464400010	8 658	-0.75959967845498	43.7986773689485
etiage 2022	34547	TARTAS	E	268	Reservoir LOUSTAU (5000 m³)	25	3,57	19036304	DUBOURG CAMILLE	84933464400010	5 000	-0.759492317804291	43.798744143885
etiage 2022	32318	PARLEBOSQ	G	153	Reservoir BOIS DE LABALLE (53000 m³)	140	56,3	02WZ118150	LAUDET CYRIL	49410805300021	60 000	-0.103646282311509	43.9174952042633
etiage 2022	40-2017-0	GAUJACQ	ZL	22	Reservoir Couilicq le bas (8250 m³)	35	14	18-100054184	SCEA KAMEL	82082553700013	7 970	-0.739623385879681	43.6346365570159
etiage 2022	32PRL469	LADEVEZE-VILLE	ZI	33	La Blonde_32175001	45	13,16	ZR2193	BONNET PATRICE	35205088400019	25 000	-0.0648477670754195	43.537558901714
hors etiage 2022-2023	32PRL469	LADEVEZE-VILLE	ZI	33	La Blonde_32175001	45		ZR2193	BONNET PATRICE	35205088400019	25 000	-0.0648477670754195	43.537558901714
etiage 2022	65PRL653	LABATUT-RIVIERE	ZI	33	Nappe alluviale de l'Adour hors Isochrone	90	20,55	ZR2184	BONNET PATRICE	35205088400019	42 025	-0.0628308570263428	43.509725862131
etiage 2022	40-2018-0	POMAREZ	B	354	Reservoir MAYSOUOT (20140 m3)	40		A RENSEIGNER	SCEA JULAND	83214058600013	20 140	-0.865340966499411	43.6240019782179
etiage 2022	40-2018-0	POMAREZ	B	354	RETENUES COLLINAIRES LUYS	40		A RENSEIGNER	SCEA JULAND	83214058600013	20 140	-0.865340966499411	43.6240019782179
etiage 2022	43336	PEY	B	274	NAPPE A DETERMINER	25	5	WA0103272	CAZAU MARTIN MICKAEL	48101378700033	9 750	-1.22022252689655	43.6216296656104
etiage 2022	40-2016-0	LUSSAGNET	A	60	Reservoir CAUS (30000 m³)	70	15,79	A declarer	GAEC GASSIOT-BITALIS	31464873400015	30 000	-0.249266488800616	43.7739676104428
etiage 2022	6445	PONTONX-SUR-L'ADOUR	BM	48	NAPPE DU MIO-PLIO-QUATERNAIRE	70	12,3	3145 HORAIRE 25_6445	EARL THIOU DE LA LANDE	41935723100010	44 280	-0.942821382616933	43.792523651133
etiage 2022	10067	TOULOUZETTE	ZL	20	NAPPE ALLUVIALE DES TERRASSES ANCIENNES	80	17,1	19039747	EARL DU RENARD BLANC	43477890800013	30 780	-0.642259923931968	43.7607660022385
etiage 2022	32PRL_32	MONCLAR			A Pemoura_32264001		37,37	14AC04689	SCEA LE PIATA	41221401700011	71 000	-0.124290126727334	43.932665689244
etiage 2022	1293	BOURRIOT-BERGONCE	D	418	NAPPE DU MIOCENE	40	12,69	2WZ127682	EARL PESSICOT	41324713100019	45 684	-0.208690245024877	44.1612896402984
etiage 2022	6761	RION-DES-LANDES	E	626	NAPPE DU MIO-PLIO-QUATERNAIRE	36	20	908888700	DUROU VINCENT	38065999500019	55 600	-0.892748606129446	43.9287917165256
etiage 2022	65PRL652	ESTIRAC	ZD	46	Nappe alluviale de l'Adour Isochrone 90	360	61,86	ZR0850	EARL DE LA BIGORRE	88257198700016	126 504	0.0367310827553918	43.496032940963
hors etiage 2022-2023	65PRL652	ESTIRAC	ZD	46	Nappe alluviale de l'Adour Isochrone 90	50		ZR0850	EARL DE LA BIGORRE	88257198700016	15 000	0.0367310827553918	43.496032940963
etiage 2022	9521	SOUPROSSE	J	12	NAPPE ALLUVIALE DES TERRASSES RECENTES	22	11	WA0013307	EARL DE LA PRAIRIE	39061341200019	19 800	-0.692448148242052	43.7724979800151
etiage 2022	10714	YGOS-SAINT-SATURNIN	C	304	NAPPE DU MIO-PLIO-QUATERNAIRE	30	10	3812 HORAIRE	EARL L'ECUREUIL	40442251100018	31 350	-0.689220495958524	43.997628884576
etiage 2022	32PRL208	PLAISANCE			BARNE REALIMENTE	44	4,3	ZR0336	EARL DE LA BIGORRE	88257198700016	8 170	-0.407905485605131	43.5917891463365
etiage 20													

Période	Nom du point de prélèvement	Commune du point de prélèvement	Section cadastrale	Numéro cadastral	Nom de ressource	Débit autorisé (m³/h)	Surface irriguée (ha)	N° constructeur	Raison sociale	SIRET	Volume autorisé (m³)	X	Y
etage 2022	5094_202	RENUMG	B	289	Riviere Adour alimentee par CACG entre AIRE / AUDON	50	7,69	14E105345	LARRAT ERIC	34505397900026	13 842	-0.362428019025623	43.7642998539011
etage 2022	3860	LE LEUY	A	1	NAPPE DU MARSAN	20	6	WA0113651	EARL DE PELANE	38452510100018	12 300	-0.662492600436384	43.8276958652521
etage 2022	4977	MAILLERES	C	563	NAPPE DU MIOCENE (AQUITANIE)	35	18,24	16AEH103318	GARDELS ALAIN	44125263800010	48 336	-0.466159477263085	44.0334680874139
etage 2022	23831_202	RENUMG	B	118	Riviere Lourden alimentee par CACG/DUHORT BACHEN	132	52,6	WA0033022	LARRAT ERIC	34505397900026	93 960	-0.362226183050194	43.7581184373788
etage 2022	12005	BOUGUE	D	289	Riviere Midou	55	13	A declarer	SARL DARRIMAJOU	88139753300012	19 500	-0.400752798519505	43.8992737704899
etage 2022	39225	PERQUIE	E	354	Reservoir PEYRELONGUE (165000 m³)	20,9	20,9	WA0133729	SARL DARRIMAJOU	88139753300012	32 270	-0.243096948379165	43.8484009526275
etage 2022	11200	PERQUIE	H	321	NAPPE DU MIOCENE (ARMAGNAC)	10	7,86	WA111A000167	EARL DU GRAN BALEN	88333374200012	16 506	-0.298819666665069	43.865067171636
etage 2022	12875	PERQUIE	H	561	Riviere Lusson	50	17,64	16AB103255	EARL DU GRAN BALEN	88333374200012	26 460	-0.289114758432114	43.8675404892176
etage 2022	32329	PERQUIE	H	102	Reservoir MAISONNAVE (20000 m³)	50	14,28	WA112A0214	EARL DU GRAN BALEN	88333374200012	20 000	-0.298983069702871	43.8674359548894
etage 2022	5122_2019	AIRE-SUR-L'ADOUR			NAPPE ALLUVIALE CONVENTION CACG	76	30	16AE1103262	EARL DU GRAN BALEN	88333374200012	54 000	-0.28792897531365	43.7436175438599
etage 2022	PRL40_988	TARTAS	G	1116	NAPPE DU MIOCENE (AQUITANIE)	170	4,96	WA01133023	DUCASSE VINCENT	45080629400010	13 789	-0.783784936863305	43.8137862755947
etage 2022	6113	PEY	E	100	NAPPE DE L'EOCENE	20	5	En cours	SCEA DANGUIN	51103234400018	8 000	-1.20008315090292	43.6011998715366
etage 2022	2748	GOUSSE	B	131	NAPPE ALLUVIALE DES TERRASSES ANCIENNES	30	3,1	WA0113481	GAC HAOU DE L'EGLISE	34818449000012	6 510	-0.896727094842918	43.7724691302197
etage 2022	32110	GOUSSE	B	392	Reservoir TRESTE (15000 m³)	45	9,64	98ALP26832	GAC HAOU DE L'EGLISE	34818449000012	15 000	-0.896275835669884	43.774423519214
etage 2022	12925	PONTONX-SUR-L'ADOUR	BO	88	Riviere Adour	35	15,12	R1615034	GAC HAOU DE L'EGLISE	34818449000012	22 680	-0.930585428839319	43.7752074083956
etage 2022	PRL40_350	PRECHACQ-LES-BAINS	B	326	NAPPE ALLUVIALE DES TERRASSES ANCIENNES	30	1,61	WA0113481	GAC HAOU DE L'EGLISE	34818449000012	3 381	-0.913129423721004	43.7697816036071
etage 2022	5769_2020	GOUTS	B	182	Riviere Adour alimentee par CACG entre AIRE / AUDON	40	30	WA0113399	SCEA DAGUINOS	88116436200017	54 000	-0.775680604687615	43.7651391805096
etage 2022	9838	TARTAS	F	346	NAPPE ALLUVIALE DES TERRASSES ANCIENNES	10	2	03WZH58636	SCEA DAGUINOS	88116436200017	3 600	-0.808645117576823	43.7908563287448
etage 2022	9878	TARTAS	F	474	NAPPE DU MIOCENE	70	16	Inutile	SCEA DAGUINOS	88116436200017	32 800	-0.809305230805548	43.7942297367389
etage 2022	2944_2020	CASTERA-LOU			ESTEOUS REALIMENTE	29	13,33	Y20R1804986	SOLVEZ MAXIME	49785000800028	28 000	-0.174898857301496	43.3251597769712
etage 2022	5123_2020	SAINT-SEVER	Q	129	Riviere Adour alimentee par CACG entre AIRE / AUDON	40	12	75607P	SARL BRETTE ET CIE	51066504500017	21 600	-0.601090592620247	43.7652252477389
etage 2022	41929	HAUT-MAUCO	D	421	NAPPE DU MARSAN	22	9	WA0113094	LAFARGO JEAN CHRISTOPHE	41911164600016	18 450	-0.544482840402181	43.8411238664933
etage 2022	6846	RION-DES-LANDES	D	133	NAPPE DU MIO-PLIO-QUATERNAIRE	35	3,26	WA0113858	EARL BOUHEYRE	51008892500019	9 063	-0.886524687347689	43.947593117499
etage 2022	12482	LAGLORIEUSE	B	903	Riviere MOULIN DE GARBY Q21-0400	35	18,2	01WZ141316	BOUCHAN LUDOVIC	89309560400011	36 400	-0.395932798766009	43.8691492369545
etage 2022	160	ARTASSENX	D	48	NAPPE DU MIOCENE (AQUITANIE)	50	17,57	01WZH38939	BOUCHAN LUDOVIC	89309560400011	36 897	-0.39349228543703	43.8557409735523
etage 2022	3949	LAGLORIEUSE	B	363	NAPPE DU MIOCENE (AQUITANIE)	20	3,11	01WZG41890	BOUCHAN LUDOVIC	89309560400011	6 531	-0.380076607070652	43.8682005306472
etage 2022	3444	LAGLORIEUSE	B	585	NAPPE DU MIOCENE (ARMAGNAC)	40	14,52	ZR2185	BOUCHAN LUDOVIC	89309560400011	30 492	-0.384584121381457	43.8600171017477
etage 2022	3448	LAGLORIEUSE	B	541	NAPPE DU MIOCENE (ARMAGNAC)	100	19,41	01WZG26006	BOUCHAN LUDOVIC	89309560400011	40 761	-0.381913783469182	43.8643244243626
etage 2022	39819	LAGLORIEUSE	B	356	NAPPE DU MIOCENE (ARMAGNAC)	50	11,77	15ACH105425	BOUCHAN LUDOVIC	89309560400011	24 717	-0.383702084597881	43.866980206734
etage 2022	40665	SAINT-JEAN-DE-MARSACQ	B	539	NAPPE ALLUVIALE DES TERRASSES RECENTES	15	4	En cours	SCEA DANGUIN	51103234400018	7 800	-1.2442386826031	43.6303802583796
etage 2022	11136	VICQ-D'AURIBAT	B	85	NAPPE ALLUVIALE DES TERRASSES RECENTES	70	34	WA9823244	EARL DE BERDOT	52115730500017	71 400	-0.867400930214551	43.7819025632822
etage 2022	12344	GOOS	B	688	Reservoir POUVADE (26000 m³)	35	19,47	WA0013237	EARL L'ENCANTADE	84974341400012	22 390	-0.912769322842221	43.7185571598413
etage 2022	15348	GOOS	C	8	Riviere Adour	35	4,83	WA0013226	EARL L'ENCANTADE	84974341400012	7 245	-0.941489426291628	43.7403867770319
etage 2022	32105	GOOS	C	515	Reservoir LAPEYRE (3600 m³)	35	2,14	WA0013226	EARL L'ENCANTADE	84974341400012	3 600	-0.938451142768195	43.7298293484313
etage 2022	39768	SAINT-SEVER	A	89	SOURCE ET RUISSELLEMENT	55	34	WA0133020	EARL TAUZIN	8252971500017	57 800	-0.594639131954319	43.7750201776298
etage 2022	13483	SAUGNAC-ET-CAMBRAN	AI	26	Riviere Luys reunis	65	18,02	WA0113583	DUSSARRAT LAURENT	41066747100016	21 624	-0.960084932358282	43.6770947734304
etage 2022	31775	SAUGNAC-ET-CAMBRAN	AY	53	Riviere Luys reunis	50	17	WA0123652	DUSSARRAT LAURENT	41066747100016	20 400	-1.0082470001925	43.6716987247801
etage 2022	42210	SAINT-VINCENT-DE-PAUL	AL	49	NAPPE ALLUVIALE DES TERRASSES ANCIENNES	21	1,4	WA13449585	SCEA ECOFERME DE TETHIEU	84294160100010	4 186	-0.986976743516484	43.7700485909421
etage 2022	2272	DUHORT-BACHEN	B	59	NAPPE ALLUVIALE DES TERRASSES ANCIENNES	40	7,16	WA0213198	ASA DE PLAINE SAINT-JEAN	29400082300012	11 313	-0.305894522620473	43.7326890731129
etage 2022	2274	DUHORT-BACHEN	B	89	NAPPE ALLUVIALE DES TERRASSES ANCIENNES	40	21	WA144170119	ASA DE PLAINE SAINT-JEAN	29400082300012	33 180	-0.299802156396539	43.7308565530326
etage 2022	32532	SORBETS	C	250	Reservoir FERRE (40000 m³)	50	20	17AE101951	MONCOUCOT FRANCIS	43057807000012	36 720	-0.33121343043591	43.6293100661317
etage 2022	11446	CARCARES-SAINTE-CROIX	I	201	NAPPE DU MIOCENE (AQUITANIE)	55	21	84C3135	CASSAGNE PAUL	81003668100015	58 380	-0.726124888607841	43.8661430444978
etage 2022	6436	PONTONX-SUR-L'ADOUR	AK	38	NAPPE ALLUVIALE DES TERRASSES RECENTES	27	8	6207 HORAIRE	SCEA DE MONTLOUIS	89168941600016	14 000	-0.931193593174271	43.7813391905996
etage 2022	6443	PONTONX-SUR-L'ADOUR	CE	6	NAPPE DU MIO-PLIO-QUATERNAIRE	80	12,85	6206	SCEA DE MONTLOUIS	89168941600016	38 422	-0.951378951140928	43.8119546877799
etage 2022	6444	PONTONX-SUR-L'ADOUR	AK	63	NAPPE DU MIO-PLIO-QUATERNAIRE	6	0,7	A declarer	SCEA DE MONTLOUIS	89168941600016	2 093	-0.930578633298294	43.785055444158
etage 2022	6452	PONTONX-SUR-L'ADOUR	AT	16	NAPPE DU MIO-PLIO-QUATERNAIRE	28	9,7	6208	SCEA DE MONTLOUIS	89168941600016	29 003	-0.928316513502158	43.8236187662648
etage 2022	6461	PONTONX-SUR-L'ADOUR	AS	4	NAPPE DU MIO-PLIO-QUATERNAIRE	55	19,62	6209 HORAIRE	SCEA DE MONTLOUIS	89168941600016	58 664	-0.932239073682541	43.8218464609339
etage 2022	37752	SAINT-JUSTIN	A	165	Riviere NOET	30	15	01117380	GINGLARDI LAURENT	83486727700016	30 000	-0.258629150340652	44.0172466410725
etage 2022	41457	SAINT-PAUL-LES-DAX	BM	188	NAPPE DU MIO-PLIO-QUATERNAIRE	20	1	WA110A0127	GINGLARDI LAURENT	83486727700016	3 050	-1.02463105555292	43.7409745740501
etage 2022	12967	POUILLOU	AI	4	Riviere JOUANDOUS	60	1,66	ZR0167	SIBERCHICOT PASCAL	00000000000121	1 992	-0.983933662761533	43.6100495326517
etage 2022	10684	YGOS-SAINT-SATURNIN	C	341	NAPPE DU MIO-PLIO-QUATERNAIRE	86	20	Inutile	EARL L'ECUREUIL	40442251100018	62 700	-0.682146908173694	43.9972901830561
etage 2022	12969	POUILLOU	WC	57	Riviere MOULIN ST-MARTIN	60	7	ZR0167	SIBERCHICOT PASCAL	00000000000121	8 400	-0.989579258898618	43.61524797242
etage 2022	12970	POUILLOU	WC	56	Riviere MOULIN ST-MARTIN	60	12,3	ZR0167	SIBERCHICOT PASCAL	00000000000121	14 760	-0.99068467380676	43.6140539692877
etage 2022	9536	SOUPROSSE	K	162	NAPPE ALLUVIALE DES TERRASSES ANCIENNES	30	9,98	WA9713473	JUSTES ISABELLE	41826481000011	17 964	-0.68107064851609	43.759703636533
etage 2022	65PRL652	CAUSSE-DE-RIVIERE	ZA	24	Nappe alluviale de l'Adour hors Isochrone	95	5,58	ZR8096	VIGNEAU MARLINE	88125685300014	11 411	-0.0033825495628392	43.5176810800378
etage 2022	65PRL652	BOURS	ZA	24	Canal gere par l'ASA de l'AILHET	42	1,74	ZR2194	DUCLOS FLORIAN	88443282400016	3 184	-0.0968276745322756	43.2874173633807
etage 2022	65PRL652	ORLIEUX	C	136	Systeme Alaric	42	1,4	ZR2194	DUCLOS FLORIAN	88443282400016	2 380	-0.117203988620516	43.2741996302442
etage 2022	32155	HONTANX	D	128	Reservoir LABARBE (5000 m³)	25	4,37	01WZ135565	CROMBEZ RAYMOND	42301134500018	5 000	-0.226904022800652	43.8047580533178
etage 2022	37524	HONTANX	D	128	Riviere Ludon	2	6,3	Inutile	CROMBEZ RAYMOND	42301134500018	3 945	-0.22691999118935	43.8048210750448
etage 2022	13248	SAINT-JUSTIN	F	283	Riviere LAMOULOTHE	40	20	01WZ124701	EARL LAGANTE	88121244300017	40 000	-0.259239632397102	43.9786220056102
etage 2022	65PRL653	MAUBOURGUET	C	442	Canal gere par l'ASA de la PARDEVANT	140	46,45	90460	ESTANGOY PHILIPPE	34889152400020	85 004	-0.066452013796245	43.4694715763066
etage 2022	65PRL653	MAUBOURGUET	B	97	Canal gere par l'ASA de LOMBARD LAUBADERE	100	14,85	303	ESTANGOY PHILIPPE	34889152400020	27 176	-0.03681479231964	43.4749586297648
etage 2022	65PRL653	MAUBOURGUET	C	484	L'Esteeus	90	12,8	302	ESTANGOY PHILIPPE	34889152400020	23 424	-0.0815793352985991	43.4681786454629
etage													

Période	Nom du point de prélèvement	Commune du point de prélèvement	Section cadastrale	Numéro cadastral	Nom de ressource	Débit autorisé (m³/h)	Surface irriguée (ha)	N° constructeur	Raison sociale	SIRET	Volume autorisé (m³)	X	Y
etage 2022	32PRL244	ARBLADE-LE-HAUT			NAPPE ACCOMPAGNEMENT HORS ISOCHRONE	25		01W119673	EARL DE LESQUIRO	82452017500012	27 000	-0.0627360506871766	43.7316801591907
hors etage 2022-2023	32PRL244	ARBLADE-LE-HAUT			NAPPE ACCOMPAGNEMENT HORS ISOCHRONE	25		01W119673	EARL DE LESQUIRO	82452017500012	20000	-0.0627360506871766	43.7316801591907
etage 2022	32PRL244	ARBLADE-LE-HAUT			NAPPE ACCOMPAGNEMENT HORS ISOCHRONE	40		19ACG003276	EARL DE LESQUIRO	82452017500012	41 400	-0.0464535425009414	43.7342173127609
hors etage 2022-2023	32PRL244	ARBLADE-LE-HAUT			NAPPE ACCOMPAGNEMENT HORS ISOCHRONE	40		19ACG003276	EARL DE LESQUIRO	82452017500012	6000	-0.0464535425009414	43.7342173127609
etage 2022	32PRL244	ARBLADE-LE-HAUT		556388389	32005009			01WZ119673	EARL DE LESQUIRO	82452017500012	6 000	-0.0436214165036238	43.7344406260143
etage 2022	32PRL244	ARBLADE-LE-HAUT			32005011			01WZ1019141	EARL DE LESQUIRO	82452017500012	20 000	-0.0514979380459636	43.7261064546758
etage 2022	32PRL244	ARBLADE-LE-HAUT	E	141145148	32005015			01WZ1013371	EARL DE LESQUIRO	82452017500012	47 000	-0.0654355250628119	43.7299111832091
etage 2022	32PRL945	SAINT-GRIEDE	A	4	RIGADE sans numero1	40	7.89	WZ131506	EARL COURALET	41489734800010	15 000	-0.112587285984018	43.731481641696
hors etage 2022-2023	32PRL945	ARBLADE-LE-HAUT			IZAUTE	10		WZ131506	TOUTON PIERRE	8935527600011	5000	-0.085227322113823	43.752802019871
etage 2022	32PRL945	ARBLADE-LE-HAUT	A	181	DESPOINT_32005001	40		WZ131507	TOUTON PIERRE	8935527600011	22 500	-0.0866871623041362	43.7530036598265
hors etage 2022-2023	32PRL945	ARBLADE-LE-HAUT	A	181	DESPOINT_32005001	10		WZ131507	TOUTON PIERRE	8935527600011	5000	-0.0866871623041362	43.7530036598265
etage 2022	34941	MUGRON	E	371	Reservoir CABIRO MENJOY (7140 m³)	25	3,7	89EM30791	LACOUTURE JULIEN	88802289400016	7 140	-0.715687653352853	43.7442493612561
etage 2022	41637	MUGRON	E	77	Reservoir PRINCE (2500 m³)	25	1,3	89AEM30791	LACOUTURE JULIEN	88802289400016	2 500	-0.719582667304319	43.7429992627922
etage 2022	12680	MIMBASTE	B	305	Riviere Arrigan Grand	40	13,5	WA98113112	SCEA BORDENAVE	89204379500012	16 200	-0.96352220009311	43.6451210496644
etage 2022	42267	SAUGNAC-ET-CAMBRAN	AR	44	Riviere Luys reunis	40	1,7	WA98113110	SCEA BORDENAVE	89204379500012	2 040	-0.986486671605386	43.6624532521202
etage 2022	13503	SEYRESSÉ	AC	6	Riviere Luys reunis	40	12	WA98113110	SCEA BORDENAVE	89204379500012	14 400	-1.05687009598807	43.680897866764
etage 2022	32PRL320L	LE HOUGA			A Masset 32155003	60		01WZ133466	EARL LES GRENIERS DU FOLGAMIDOUR	33332893800019	65 000	-0.198840364188314	43.787267329252
etage 2022	32PRL320L	LE HOUGA			32155005	60		01WZ133466	EARL LES GRENIERS DU FOLGAMIDOUR	33332893800019	4 000	-0.194510657952612	43.7834226960484
etage 2022	32PRL320L	LE HOUGA			Nègre 32155018	50		01WZ133466	EARL LES GRENIERS DU FOLGAMIDOUR	33332893800019	15 000	-0.321558571870225	43.7844299093989
etage 2022	32PRL515	LASSERADE	B	650	Parc de Juillac 32199001	50	12,63		EARL LACAZE	40412091700012	24 000	-0.0451905569310941	43.6422505897238
etage 2022	32020	BASTENNES	ZC	23	Reservoir TOUYA (26000 m³)	35	16	01231658	BORDELANNE DAMIEN	49417886600013	16 000	-0.760111812381298	43.659197171582
etage 2022	31629_20	UROST			LEES DE GARLIN REALIMENTE	10	4	En cours	EARL MARINE	80112190600011	7 200	-0.159300183688836	43.3444487299038
etage 2022	12082	CARCARES-SAINTE-CROIX	H	54	Riviere Midouze	70	27,5	WA0033430	SARL DU BIGNÉ	41386760700017	63 800	-0.73622846185048	43.8724912859565
etage 2022	5962_20	LESPOURCY			LEES DE GARLIN REALIMENTE	45	18	wa0123002	EARL GUILHEM	49968415700013	32 400	-0.15748842092657	43.361580766865
etage 2022	6938_20	ARBOUCAVE			GABAS REALIMENTE	11	4,2	16ACH103452	LATAPY PIERRE	53109343300013	7 500	-0.427781920024386	43.6099501679962
etage 2022	32199_20	LASSERADE			ARROS REALIMENTE	23	9	Y20R1804147	EARL LACAZE	40412091700012	17 400	-0.034749901289238	43.6331601015195
etage 2022	34165_20	SEVIGNACQ			GABAS REALIMENTE	137	54	75803P	CANTON GUILLAUME	82339693200019	97 200	-0.26531841502377	43.435849811058
etage 2022	23386_20	HAGETMAU			Riviere Louts alimentee par CACG/HAGETMAU	25	10	19039752	EARL LA PUCE	51291844200017	15 000	-0.586826475919648	43.6515609565377
hors etage 2022-2023	23386_20	HAGETMAU			Riviere Louts alimentee par CACG/HAGETMAU	25	1	19039752	EARL LA PUCE	51291844200017	1500	-0.586826475919648	43.6515609565377
etage 2022	31778	SAUGNAC-ET-CAMBRAN	AI	24	Riviere Luys reunis	60	23	01231622	LALANNE DENIS	34036734100013	27 600	-0.960434458767733	43.6783793991845
etage 2022	10702	YGOS-SAINT-SATURNIN	E	785	NAPPE DU MIO-PLIO-QUATERNAIRE	30	8,97	01131815	BARROUILLET LOIC	51090187900013	24 937	-0.732179257498744	43.9777986992929
etage 2022	20025_20	BALIRACQ-MAUMUSSON			LEES DE GARLIN REALIMENTE	30	5,35	1446005155	DUCCOUSO FABIAN	42515107300029	9 630	-0.238320351348182	43.5365742926359
etage 2022	12939	PONTONX-SUR-L'ADOUR	BR	148	Riviere ALLETS	30	9,6	WA0113748	DARTIGUELONGUE MARIE CHRISTINE	89451536000010	14 400	-0.943671257233032	43.7628419313781
etage 2022	32768	PONTONX-SUR-L'ADOUR	BR	59	Reservoir CASTERA (5600 m³)	18	4	WA9813285	DARTIGUELONGUE MARIE CHRISTINE	89451536000010	5 600	-0.948963307869173	43.7635052894683
etage 2022	6861	RION-DES-LANDES	C	166	NAPPE DU MIO-PLIO-QUATERNAIRE	20	3,5	A declarer	EARL BIOFARM	84480633100014	9 730	-0.882624495466384	43.9544176772681
etage 2022	43465	BEGAAR	ZC	28	NAPPE DU MIOCENE (HELVIETIEN)	25	7	01131468	NAPIAS DENISE	84412408100010	18 200	-0.846287394734574	43.8336714495741
etage 2022	40-2020-0	MONSEGUR	ZK	65	Reservoir LARROUDE (40000 m³)	16	1,43	WA0133824	LAFITTE NICOLAS	51505288400019	40 000	-0.531371600197241	43.5933018091395
etage 2022	7362	SAINT-GEORGES-DE-MAREMME	BT	19	NAPPE DU MIO-PLIO-QUATERNAIRE	20	8,5	01131478	EARL MARINOT	32922707600017	16 575	-1.22701849532488	43.664328872486
etage 2022	41149	MEILHAN	E	4	Reservoir ARRIAOUT	16	1,43	WA0133824	LAFITTE NICOLAS	84476359900017	1 831	-0.71477901431634	43.8770078216277
etage 2022	4687_2019	HAGETAUBIN			LUY DE BEARN REALIMENTE PAR AYGUELONGUE	100	32,98	466947	GAHAT DUFOURCO LEA	89080462800018	49 470	-0.638419116878988	43.5343561735096
etage 2022	40-2014-0	CAUPENNE			Reservoir HIGUES (9400 m³)	40		A RENSEIGNER	SCEA JULIAND	83214058600013	9 400	-0.768220005281131	43.6656995712693
etage 2022	6816_2022	MASPIE-LALONQUERE-JUILLACQ			LEES DE LEMBEYE REALIMENTE	55	18	WA9913325	EARL LOUSTAU	51540779900011	27 000	-0.138509926918781	43.4281372096522
etage 2022	6871_2022	LANNUX			LEES REUNIS REALIMENTE	80	31,63	12AC103206	EARL LEBRUN	50949536100013	56 934	-0.233144689082777	43.648644541964
etage 2022	4295_2022	SAINT-SEVER-DE-RUSTAN			ARROS REALIMENTE	5	2,15	75781-P	JOURNE ROMAIN	52467700200015	4 085	-0.226794693294351	43.3410407386895
etage 2022	3791_2022	PLAISANCE			ARROS REALIMENTE	50	19,47	Y21R1808636	SAINT PE LAURENT	41785283700018	36 993	-0.0527741764219737	43.6003806238197
etage 2022	3791_2022	PLAISANCE			ARROS REALIMENTE	50	19,46	Y21R1808636	GAEC CAPDEGELLE	45343261900014	36 974	-0.0527741764219737	43.6003806238197
etage 2022	3549_2022	CHELLE-DEBAT			ARROS REALIMENTE	55	21,91	Y21R1807640	BONNET THOMAS	89355501100012	41 629	-0.23728106246098	43.2889232106837
etage 2022	4965_2019	SOUPROSSE	Q	161	NAPPE ALLUVIALE CONVENTION CACG	80	16,42	wa9913186	EARL DU CAP BLANC	45032491800017	29 556	-0.745161764543886	43.7626528325514
etage 2022	12301	LARBIEY	ZB	80	Riviere Gouaougue 03060500	40	15,5	19/200155	EARL DU SAINT GERMAIN	87979176200013	20 150	-0.742109576311974	43.7162013864905
etage 2022	1741	CASSEN	A	111	NAPPE ALLUVIALE DES TERRASSES ANCIENNES	45	7,6	A declarer	CADILLON KEVIN	84789767500017	15 960	-0.866081878434339	43.7614799055521
etage 2022	32369	POUILLON	WA	21	Reservoir MONDILLON (3000 m³)	100	3	01WZ11913	EARL MANIORT	51948912400015	3 000	-0.959859600583117	43.6228581637925
etage 2022	5059	MAZEROLLES	C	136	NAPPE DU MIOCENE (ARMAGNAC)	55	10	14AE1105335	EARL DE MILLAQUE	53034089800014	21 000	-0.426825329515247	43.8650303986036
etage 2022	5059	MAZEROLLES	C	136	NAPPE DU MIOCENE (ARMAGNAC)	55	17	14AE1105335	EARL MD AGRI	8817844300013	35 700	-0.42682716577916	43.8650210174615
etage 2022	32PRL782	MANCLET			La Meigne 32227021	35	6,11	3780	EARL LA GRANDE LANDE	89759835500013	11 000	-0.047115706642668	43.8113840865029
etage 2022	32PRL782	MANCLET	E	551	La Meigne 32227027	35	12,89	3780	EARL LA GRANDE LANDE	89759835500013	24 500	-0.0464643138775925	43.8107540835485
etage 2022	32PRL782	MANCLET			La Meigne 32227028	35	2,05	3780	EARL LA GRANDE LANDE	89759835500013	3 900	-0.045866272318653	43.811855944172
etage 2022	1757	CASTANDET	ZE	129	NAPPE DU MIOCENE	6	4	E012K1515965	EARL OH PIT BIOD D'ELODIE	88297160900012	6 800	-0.332583938394662	43.8089992440152
etage 2022	39519	MAURRIN	A	398	NAPPE DE L'ARMAGNAC	40	16,41	WA042A383	EARL DE MONPLAISIR	49423337200015	34 461	-0.353040281204147	43.8343841254039
etage 2022	1762	CASTANDET	ZE	131	NAPPE DU MIOCENE	32	20	E012K1515932	GOURDON CORENTIN	89513841000017	34 000	-0.334708666453756	43.8066194712018
etage 2022	39873	CASTANDET	ZE	23	NAPPE DE L'ARMAGNAC	25	7	WA031A165	GOURDON CORENTIN	89513841000017	11 060	-0.330594367186884	43.8090062097671
etage 2022	1757	CASTANDET	ZE	129	NAPPE DU MIOCENE	49	26	E012K1515965	GOURDON CORENTIN	89513841000017	44 200	-0.332583938394662	43.8089992440152
etage 2022	4436	RETJONS	M	108	NAPPE DU MIO-PLIO-QUATERNAIRE	50	13	3868 HORAIRE	EARL BESSAOU	89781653000018	46 800	-0.331241126286431	44.1549134465447
etage 2022	4437	RETJONS	M	48	NAPPE DU MIO-PLIO-QUATERNAIRE	50	13	3869 HORAIRE	EARL BESSAOU	89781653000018	46 800	-0.32793954802274	44.1686168834515
etage 2022	4438	RETJONS	M	48	NAPPE DU MIO-PLIO-QUATERNAIRE	100	26	3870 HORAIRE	EARL BESSAOU	89781653000018	93 600	-0.3287	

Période	Nom du point de prélèvement	Commune du point de prélèvement	Section cadastrale	Numéro cadastral	Nom de ressource	Débit autorisé (m³/h)	Surface irriguée (ha)	N° constructeur	Raison sociale	SIRET	Volume autorisé (m³)	X	Y
etage 2022	2414	EUGENIE-LES-BAINS	B	490	NAPPE DU PALEOCENE	48	27,8	WA9823180	EARL PRIM'ALLIANCE	32872446300018	47 260	-0.390062835134986	43.7029987564426
etage 2022	39926	LABASTIDE-D'ARMAGNAC	G	143	Reservoir MENAUDAS (30000m³)	40	19,71	WA121A0015	EARL DE LAVIGNASSE	44498713500019	30 000	-0.216186400546188	43.9380591811766
etage 2022	238	AUDON	B	132	NAPPE DU MARSAN	18	3	WA0013060	EE GREEN	84506294200014	8 340	-0.79915082340794	43.8066838099006
etage 2022	240	AUDON	B	62	NAPPE DU MARSAN	22	1	WA0013059-2	SCEA DU MOULIN	89369221000014	2 780	-0.810015392008245	43.80693505966
etage 2022	31888	AUDON	G	334	Riviere BRAMEHAMI	20	5	WA9913268	SCEA DU MOULIN	89369221000014	11 600	-0.818547016487328	43.8136006433685
etage 2022	240	AUDON	B	62	NAPPE DU MARSAN	22	7,4	WA0013059-2	EARL DU MACON	89256893200016	20 572	-0.810027203996074	43.8069256372325
etage 2022	245	AUDON	B	65	NAPPE DU MARSAN	40	6	WA0013314	EARL DU MACON	89256893200016	16 680	-0.81418338088117	43.8099244857057
etage 2022	249	AUDON	B	230	NAPPE DU MIOCENE	110	19	WA9813345	EARL DU MACON	89256893200016	52 820	-0.812618152403194	43.80250149853
etage 2022	9841	TARTAS	F	396	NAPPE DU MARSAN	25	9	WA0013391	EARL DU MACON	89256893200016	18 450	-0.799497254912246	43.7987976280483
etage 2022	31606	TARTAS	F	5	NAPPE DU MARSAN	28	7	12ACG104503	EARL DU MACON	89256893200016	14 350	-0.785911320768695	43.805883899056
etage 2022	40189	AUDON	B	279	NAPPE DU MARSAN	25	8	WA051A091	EARL DU MACON	89256893200016	22 240	-0.807191803581798	43.8060067026212
etage 2022	40189	AUDON	B	279	NAPPE DU MARSAN	25	8	WA051A091	EARL DU MACON	89256893200016	22 240	-0.807191803581798	43.8060067026212
etage 2022	243	AUDON	B	402	NAPPE DU MARSAN	30	15	WA0013398	EARL DU MACON	89256893200016	41 700	-0.808759540129189	43.8063843541649
etage 2022	65PRL657	TARASTEIX			Bourdou et la Ribere	45	16	ZR3194	GAC LAMARQUE	40233013800015	13 000	-0.0209126680802734	43.3116100847719
etage 2022	65PRL657	TARASTEIX			Bourdou et la Ribere	45	16	ZR3194	ESQUERRE SABINE	81399124700020	13 000	-0.0209126680802734	43.3116100847719
etage 2022	2730	GOURBERA	A	373	NAPPE DU MIO-PLIO-QUATERNAIRE	11,4	WA0123360	SCEA LAOUCAZE	40086488000010	34 086	-1.0345449784569	43.829730299146	
etage 2022	2731	GOURBERA	A	66	NAPPE DU MIO-PLIO-QUATERNAIRE	13,91	WA0123361	SCEA LAOUCAZE	40086488000010	41 591	-1.03709532116948	43.8298881541772	
etage 2022	3480	LALUQUE	F	396	NAPPE DU MIO-PLIO-QUATERNAIRE	11,31	WA0123363	SCEA LAOUCAZE	40086488000010	33 817	-1.03663131874494	43.8331852639134	
etage 2022	3481	LALUQUE	F	585	NAPPE DU MIO-PLIO-QUATERNAIRE	20,5	WA0123362	SCEA LAOUCAZE	40086488000010	61 295	-1.04146774799417	43.834159408156	
etage 2022	6438	PONTONX-SUR-L'ADOUR	BW	39	NAPPE ALLUVIALE DES TERRASSES ANCIENNES	50	10	WA00113341	CASIEZ GAEL	8497572500019	29 900	-0.9600976696034	43.7790426862284
etage 2022	10769	YZOSSE	A	526	NAPPE ALLUVIALE DES TERRASSES RECENTES	12	2,69	01131482	SCEA DU HOUSSAT	34158478700012	4 304	-1.0028096309532	43.7157676308368
etage 2022	65PRL657	ESCONDEAUX	D	125	Systeme Alaric	45	4,04	ZR10371	LEMBEY NATHAN	89739605700019	6 868	-0.140270025500943	43.334232284089
hors etage 2022-2023	65PRL657	ESCONDEAUX	D	125	Systeme Alaric	45		ZR10371	LEMBEY NATHAN	89739605700019	8900	-0.140270025500943	43.334232284089
etage 2022	65PRL657	ESCONDEAUX	B	90	L'Aule	45	6,26	ZR2226	LEMBEY NATHAN	89739605700019	11 456	-0.131038564029655	43.3556733461076
hors etage 2022-2023	65PRL657	ESCONDEAUX	B	90	L'Aule	45		ZR2226	LEMBEY NATHAN	89739605700019	13772	-0.131038564029655	43.3556733461076
etage 2022	65PRL655	ESCONDEAUX	D	125	Systeme Alaric	45	12,7	ZR10371	LEMBEY NATHAN	89739605700019	21 590	-0.140270025500943	43.334232284089
etage 2022	65PRL655	LESCLURRY	C	286	ADOUR CANAUX ET SES AFFLUENTS	45	3,28	ZR1973	LEMBEY NATHAN	89739605700019	5 576	-0.137474328180762	43.3289462679197
etage 2022	65PRL656	VIC-EN-BIGORRE	AC	57	Canal gere par l'ASA de DIBES	50	1,75	1331919	GAC DAIRPAS	87995433700017	3 203	-0.0792927288602865	43.4319256339671
etage 2022	65PRL652	SEGALAS	C	126	L'Aule	40	4,12	ZR2446	DASSIEU YVES	39409387600016	7 540	-0.136957123878925	43.4058640296494
etage 2022	3739_2000	MOULEDOUS			ARROS REALIMENTE	43	25	98ALP33996	GAC DE LA RIVIERE	89419795300017	47 500	-0.234044920436765	43.2213774182453
etage 2022	9992	TETHIEU	D	178	NAPPE ALLUVIALE DES TERRASSES RECENTES	25	5	WA021A033	DUBOURDIEU ALAIN	41087024000018	8 750	-0.964970047157079	43.7415519634463
etage 2022	13268	HEUGAS	AV	87	Riviere Bassecq	60	20	A declarer	SCEA CAZENAVE	89227968800014	24 000	-1.09654573518782	43.6378261320191
etage 2022	41339	SAINTE-LON-LES-MINES	AD	32	Reservoir GRAND CAZENAVE (7418 m³)	40		0809836	SCEA CAZENAVE	89227968800014	7 418	-1.14648802579939	43.6005662296663
etage 2022	40-2019-0	GOOS	N	604	Reservoir CAPCAZAOU (12340 m³)	50	6,86	En cours	LACOMME THIERRY	33365171900010	12 340	-0.915896338476799	43.7183275120238
etage 2022	9952	TETHIEU	C	34	NAPPE ALLUVIALE DES TERRASSES RECENTES	35	12,86	ZR0057	DUBOURDIEU ALAIN	41087024000018	22 505	-0.969944201118861	43.74711912282
etage 2022	31574	TETHIEU	D	187	NAPPE ALLUVIALE DES TERRASSES ANCIENNES	30	7,19	ZR0568	DUBOURDIEU ALAIN	41087024000018	12 583	-0.963080995570592	43.7419090906039
etage 2022	31584	TETHIEU	D	6	NAPPE ALLUVIALE DES TERRASSES RECENTES	25	8,5	ZR2993	DUBOURDIEU ALAIN	41087024000018	17 850	-0.97731824827494	43.7445251159437
etage 2022	31709	PONTONX-SUR-L'ADOUR	BP	36	Riviere MARTINET	60	18,65	01231173	CASIEZ GAEL	8497572500019	47 558	-0.964616501149558	43.7754186355259
etage 2022	13657	TETHIEU	E	28	Riviere Adour	30	9	ZR0879	SILLEBAT ALBERT	41497829600013	13 500	-0.960682824646472	43.7257607483849
etage 2022	17656	TETHIEU	E	132	Riviere Adour	30	3,5	ZR0879	SILLEBAT ALBERT	41497829600013	5 250	-0.948497403871158	43.7304743055563
etage 2022	40914	TETHIEU	B	121	Riviere Adour	30	7,26	ZR0879	SILLEBAT ALBERT	41497829600013	10 890	-0.941507374620327	43.7408276025238
etage 2022	13378	SAINTE-VINCENT-DE-PAUL	WA	180	Riviere MOULIN de SAINT-VINCENT-DE-PAUL	35	5,01	ZR0057	SILLEBAT ALBERT	41497829600013	10 020	-0.991612738144361	43.7458037488571
etage 2022	31581	TETHIEU	A	125	NAPPE DE L'OIGOCENE (BEARN)	35	4,62	ZR0572	LASSALLE JEROME	84053007500018	12 012	-0.975677740101396	43.7552528475817
etage 2022	11113	GOUTS	A	399	NAPPE DU MIOCENE	30	4,5	WA0113400	BAREY CHRISTOPHE	40222813200015	9 225	-0.79980503159318	43.7875253728793
etage 2022	11110	GOUTS	A	38	NAPPE ALLUVIALE DES TERRASSES ANCIENNES	35	17	WA0013275	BAREY CHRISTOPHE	40222813200015	30 600	-0.800134972763869	43.7831354031835
etage 2022	2783	GOUTS	B	209	NAPPE DU MARSAN	46	6,5	WA0013172	DUCASTE VINCENT	45080629400010	11 700	-0.787176426460869	43.7804876817859
etage 2022	65PRL652	TARBES	CI	145	Nappe alluviale de l'Adour Isochrone 90	40	27	ZR0258x	EARL FERME LAS GRAVES	90496913600012	55 215	-0.047619500876051	43.2172485305928
etage 2022	41607	GAUJACQ	ZE	81	Reservoir LE BARBE 1 (6000 m³)	40	4,8	WA113A113	SCEA KAMEL	82082553700013	6 000	-0.727941334646805	43.6401725856244
etage 2022	1903	CAUNA	B	26	NAPPE DU MARSAN	20	4	WA01131677	SCEA DES TOUILLAS	37801265200012	7 200	-0.616268108703847	43.691517267288
etage 2022	1892	CAUNA	A	217	NAPPE DU MARSAN	20	14,73	00WZM031344	SCEA DES TOUILLAS	37801265200012	30 197	-0.618695049032861	43.8014310073857
etage 2022	1905	CAUNA	A	188	NAPPE DU MARSAN	20	10	01WZG27433	SCEA DES TOUILLAS	37801265200012	15 800	-0.618278902546102	43.7997692881201
etage 2022	13479	SAUGNAC-ET-CAMBRAN	AK	9	Riviere Luys reunis	40	18,65	R1615035	GAILLARDET MARIE CLAUDE	90306140600018	22 380	-0.977911532079131	43.6792548575119
etage 2022	13488	SAUGNAC-ET-CAMBRAN	AK	10	Riviere Luys reunis	40	7,85	WA0023087	GAILLARDET MARIE CLAUDE	90306140600018	9 420	-0.980496382132949	43.6782232444938
etage 2022	41610	MOUSCARDES	ZD	71	Reservoir TARRETS (40000 m³)	80	20	A declarer	EARL KIKOUI	90086108900010	40 000	-0.87426605917088	43.5922512301119
etage 2022	6752	RION-DES-LANDES	K	417	NAPPE DU MIO-PLIO-QUATERNAIRE	20	7,5	WA021A017-2	SCEA DU SORE	90089472600018	20 850	-0.97628400583345	43.9375762636436
etage 2022	6835	RION-DES-LANDES	K	177	NAPPE DU MIO-PLIO-QUATERNAIRE	20	6	WA0123654	SCEA DU SORE	90089472600018	16 860	-0.976354142647643	43.9332124033644
etage 2022	6862	RION-DES-LANDES	K	230	NAPPE DU MIO-PLIO-QUATERNAIRE	30	8,5	WA0123597	SCEA DU SORE	90089472600018	23 630	-0.977445535370252	43.941886293951
etage 2022	6863	RION-DES-LANDES	K	394	NAPPE DU MIO-PLIO-QUATERNAIRE	40	11,33	WA0113626	SCEA DU SORE	90089472600018	31 497	-0.983650963689252	43.9435974517398
etage 2022	6864	RION-DES-LANDES	K	307	NAPPE DU MIO-PLIO-QUATERNAIRE	30	4	WA0113618	SCEA DU SORE	90089472600018	11 120	-0.976918318305811	43.951132818353
etage 2022	6880	RION-DES-LANDES	J	241	NAPPE DU MIO-PLIO-QUATERNAIRE	30	8	WA0123656	SCEA DU SORE	90089472600018	22 240	-0.98819205874506	43.9352406105692
etage 2022	6882	RION-DES-LANDES	K	244	NAPPE DU MIO-PLIO-QUATERNAIRE	95	27	WA0123650	SCEA DU SORE	90089472600018	75 060	-0.979266424199607	43.9434960039505
etage 2022	12996	POYARTIN	A	173	Ruisseau George Q3411090	48	6	WA0113321	DUFOURC JEROME	42246518700017	8 700	-0.894971574675001	43.6990691866836
etage 2022	65PRL652	CAIXON	D	144	Le lys	50	3,12	4745	REY FABIAN	84496906300016	5 710	-0.0199435073159516	43.4050467032646
etage 2022	6902	RIVIERE-SAAS-ET-GOURBY	JY	30	NAPPE DU MIO-PLIO-QUATERNAIRE	12	0,87	3138 HORAIRE	EARL DES MONTS	4184879900011	2 654	-1.18993567211015	43.7209026076296
etage 2022	34627	SAUGNAC-ET-CAMBRAN	AV	18	Riviere Luys reunis	40	16	WA9713523	SCEA BORDENAVE	89204379500012	19 200	-1.00777534006945	

Période	Nom du point de prélèvement	Commune du point de prélèvement	Section cadastrale	Numéro cadastral	Nom de ressource	Débit autorisé (m3/h)	Surface irriguée (ha)	N° constructeur	Raison sociale	SIRET	Volume autorisé (m3)	X	Y
etiage 2022	65PRL6569	SAINT-LANNE			l'Armeniane	80	65	WA0133284	EARL DU BERGALAS	89475754100012	11 000	-0.0782783543049044	43.5879656417472
etiage 2022	64PRM884	CORBERE-ABERES			TEULE FRANCIS 336	45	21	WA0013184	TEULE DOMINIQUE	89986543000016	21 000	-0.080950534174099	43.4786447539914
etiage 2022	34678	AURICE	D	166	Reservoir GRAND ESCOUBES (20000 m³)	30	9,4	WA0123129	EARL TAUZIN	82529371500017	11 756	-0.582743870982609	43.7763247318667
etiage 2022	39118	AURICE	D	166	SOURCE ET RUISSELLEMENT		8,9	Inutile	EARL TAUZIN	82529371500017	15 130	-0.58261413194534	43.7768334459249
etiage 2022	64PRM630	ARRICAU-BORDES			BARRAGE CERISERE_16	36	10	9107378	LAGOUARDETTE JEREMY	50111921800011	15 000	-0.152880347607804	43.5050457825799
etiage 2022	65PRL6550	AURIEBAT	AC	21	Système Alaric	135	36,86	ZR3889	GAEC DE GOUA	37935515900011	67 454	-0.0651090919315945	43.506294274482
etiage 2022	65PRL6522	ARCIZAC-ADOUR	C	294	Canal gere par l'ASL de la Gespe	50	5,49	ZR2025	MARTIN NEVA	90795849000019	10 047	-0.0920519252258981	43.1483016873559
etiage 2022	65PRL6522	HIIS	A	10	L'Adour	50	21,42	ZR2260	MARTIN NEVA	90795849000019	39 199	-0.103489556848206	43.1437763027885
etiage 2022	65PRL6522	HIIS	B	8	Canal gere par l'ASA de HIIS-ARCIZAC-ADOUR		1,18	ZR2260	MARTIN NEVA	90795849000019	2 159	-0.10085167943177	43.1434353650531
etiage 2022	65PRL6522	MONTGAILLARD	AH	108	Système Alaric		0,45	ZR2260	MARTIN NEVA	90795849000019	824	-0.11376657657444	43.1238615418358
etiage 2022	42797	ORIST	C	160	Riviere Adour	25	1,12	1646002597	SCEA LABOURDETTE	45209803100019	2 520	-1.20745658400144	43.641524914884
etiage 2022	23127_202	NERBIS			Riviere Adour alimentee par CACG entre AIRE / AUDON	11	3,98	R1614065	SCEA LESPEYRES	90788685700016	7 164	-0.731375198053703	43.7616758249646
etiage 2022	3451	LAGLORIEUSE	B	1316	NAPPE DE L'ARMAGNAC	100	36	04WZK0809	GAEC DE LUBATAS	34355403600016	75 600	-0.404863809903617	43.8610702769773
etiage 2022	6887	RION-DES-LANDES	F	442	NAPPE DU MIOCENE	25	8,7	WA9913334	DUPONT MARTINE	38988665600013	24 186	-0.882419855814767	43.893550704607
etiage 2022	65PRL6566	ESTIRAC	ZC	29	L'Esteous	40	3,53	WA0013353	GAEC LACAZE FERRERO	42410762100015	6 460	-0.0453873668595359	43.5039850295274
etiage 2022	32PRL580	MARGOUEY-MEYME			barret 32235005	60	5,79	WA0013133	MOULIE MARIA	89255617600014	11 000	-0.0920648470414076	43.7432826307163
hors etiage 2022-2023	32PRL580	MARGOUEY-MEYME			barret 32235005	60		WA0013133	MOULIE MARIA	89255617600014	11000	-0.0920648470414076	43.7432826307163
etiage 2022	32PRL963	PRECHAC-SUR-ADOUR			BARNE REALIMENTE	8	1	Demarche	CANDILLIER NAUD OLIVIER	83009997400016	1 900	-0.00591471713301892	43.6005819115375
hors etiage 2022-2023	32PRL963	PRECHAC-SUR-ADOUR			BARNE REALIMENTE	8		Demarche	CANDILLIER NAUD OLIVIER	83009997400016	800	-0.00591471713301892	43.6005819115375
etiage 2022	32PRL859	TIESTE-URAGNOUX			BARNE REALIMENTE	86	4,29	ZR2499	EARL BOURRET	88940681500015	8 151	-0.0129762954311339	43.5549759323261
etiage 2022	8157	SAINT-YAGUEN	D	204	NAPPE DU MIO-PLIO-QUATENAIRE	47	13,35	5060 HORAIRE	EARL DES CIGALES	34221964900015	37 113	-0.707142730100313	43.9076828528175
etiage 2022	32PRL_65	LABATUT-RIVIERE	00ZI	0033	NAPPE ACCOMPAGNEMENT HORS ISOCHRONE	19	4,5	ZR184	BERAT REMY	89355539100018	9 203	-0.0628189637631369	43.5097165366987
etiage 2022	32PRL1324	LADEVEZE-VILLE			Système Alaric	23	8,64	ZR901	EARL THEYÉ	38139330500010	15 811	-0.0514762720613813	43.520789886684
etiage 2022	32PRL40	SEGOS	00ZD	0038	l'aucat 32424001	40		En cours	EARL ROBIN DELHOSTE	8375132200010	15 000	-0.249327981549894	43.621064429484
hors etiage 2022-2023	32PRL40	SEGOS	00ZD	0038	l'aucat 32424001	40		En cours	EARL ROBIN DELHOSTE	8375132200010	5000	-0.249327981549894	43.621064429484
etiage 2022	5952_2022	REUNUNG			Riviere Bayle alimentee par CACG/REUNUNG	45	6	00wz0038428	GAEC DU MOUTOUE	32069654500013	10 800	-0.375385114961215	43.7587380567427
etiage 2022	4842_2022	EYRES-MONCUBE			GABAS REALIMENTE	35	10	09ACJ502399	EARL MAURY	82273564300014	18 000	-0.550619255373941	43.7104503197472
etiage 2022	32PRL358	LADEVEZE-VILLE	B	153156157	Mijnjo Pasto 32175002		0,81	01WZ124677	EARL DE PIERROT	42166947400015	62 000	-0.0495239152568737	43.5433796871792
etiage 2022	2022_761_	CASTILLON(CANTON D'ARTHEZ-DE-BEARN)			LUY DE BEARN REALIMENTE PAR AYGUELONGUE	8	3	En cours	LAMARQUE PIERRE	47782210000012	4 500	-0.592565266805553	43.4730473629038
etiage 2022	3672_2009	LADEVEZE-RIVIERE			ARROS REALIMENTE	159		160032600180	EARL DE PIERROT	42166947400015	119 073	-0.104451753012292	43.53213774101
hors etiage 2022-2023	3672_2009	LADEVEZE-RIVIERE			ARROS REALIMENTE	159		160032600180	EARL DE PIERROT	42166947400015	95000	-0.104451753012292	43.53213774101
etiage 2022	2022_770_	MUGRON			Riviere Louts alimentee par CACG/HAGETMAU	12	5	En cours	LAPORTE JEAN-PIERRE	64000000000012	7 500	-0.765725452081059	43.7217371622347
etiage 2022	2022_912_	CAZAUBON			DOUZE REALIMENTE	40	13,89	En cours	DE SAINT PASTOU EDOUARD	49308890000011	20 000	-0.0406876913425633	43.8987125874428
hors etiage 2022-2023	2022_912_	CAZAUBON			DOUZE REALIMENTE	40		En cours	DE SAINT PASTOU EDOUARD	49308890000011	38000	-0.0406876913425633	43.8987125874428
etiage 2022	32PRL330	TASQUE			NAPPE ACCOMPAGNEMENT HORS ISOCHRONE	53	23	ZR0314	EARL BROQUA ET FILS	48791333700019	47 035	-0.00415978232875782	43.6259369845238
hors etiage 2022-2023	32PRL330	TASQUE			NAPPE ACCOMPAGNEMENT HORS ISOCHRONE	53		ZR0314	EARL BROQUA ET FILS	48791333700019	47035	-0.00415978232875782	43.6259369845238
etiage 2022	32PRL130	CASTELNAVET			LALANNE 32081003		4,79	ZR2368	DURREIGNE LIONEL	40904049000016	6 000	-0.164512293939445	43.6675783893456
etiage 2022	23241_20	CAUPENNE			Riviere Louts alimentee par CACG/HAGETMAU	25	6	WA01131421	EARL H ET P LABAT	88792277100019	9 000	-0.74643661900252	43.6982518059271
etiage 2022	65PRL6510	CAUSSADE-RIVIERE	ZA	23	NAPPE ACCOMPAGNEMENT HORS ISOCHRONE	40	5,1	ZR3808	LASCABANES THOMAS	90781486700012	10 430	-0.00365481410651397	43.5176825434907
etiage 2022	Dossier en	OYRELLUY	AC	12	NAPPE A DETERMINER	40	8	En cours	SARTIRANO JULIEN	81090876400014	16 000	-1.067499957421261	43.6790118993534
etiage 2022	En cours	TERCIS-LES-BAINS	AI	124	NAPPE A DETERMINER	40	10	En cours	SARTIRANO JULIEN	81090876400014	20 000	-1.11696256730922	43.6679952743225
etiage 2022	1522	CAMPAGNE	ZE	50	NAPPE DU MARSAN	30	6,5	02WZG032533	MAQUIE QUENTIN	40000000000009	18 070	-0.65220003774903	43.8558143791831
etiage 2022	10261	UCHACO-ET-PARENTIS	AI	311	NAPPE DU MIO-PLIO-QUATENAIRE	5	1,7	01WZH38954	BAUD LAURENCE	40000000000010	5 330	-0.526380420655939	43.954751649281
etiage 2022	10679	YGOS-SAINT-SATURNIN			NAPPE DU MIO-PLIO-QUATENAIRE	20	1,5	En cours	GAEC DE CHAULO	90843031700010	4 703	-0.687765180414668	43.9894155038552
etiage 2022	En cours	SAINT-PAUL-LES-DAX	BK01	59	NAPPE A DETERMINER	10	2,56	En cours	SCHAUFEL-BERGER ARNAUD	80020510600019	8 026	-1.04286398780542	43.7480295384144
hors etiage 2022-2023	En cours	SAINT-PAUL-LES-DAX	BK01	59	NAPPE A DETERMINER	10		En cours	SCHAUFEL-BERGER ARNAUD	80020510600019	1000	-1.04286398780542	43.7480295384144
etiage 2022	1378	BRETAGNE-DE-MARSAN			NAPPE DU MIOCENE (ARMAGNAC)	80	5	En cours	DUPUY THIBAUT	40000000000013	10 250	-0.467734317036335	43.838749781488
etiage 2022	4707_2019	MAZEROLLES			LUY DE BEARN REALIMENTE PAR AYGUELONGUE	150	15,5	WA9669191	EARL DU BARRAT	41909695300015	23 250	-0.462990193098038	43.4397315017498
etiage 2022	9559	SOUPROSSE	N	249	NAPPE ALLUVIALE DES TERRASSES ANCIENNES	40	15,7	WA072A0786	CLADERES FREDERIC	90501708300015	32 185	-0.705487605017159	43.777460188913
etiage 2022	9573	SOUPROSSE	C	179	NAPPE DU MARSAN	40	10	WA0113031	CLADERES FREDERIC	90501708300015	20 500	-0.72081296623236	43.7949641297586
etiage 2022	9585	SOUPROSSE	V	340	NAPPE DU MARSAN	15	5,5	WA0113035	CLADERES FREDERIC	90501708300015	11 275	-0.714088535727214	43.7877523938701
etiage 2022	PRL40_958	SOUPROSSE	D	8	NAPPE DU MIOCENE	30	8,5	WA01131298	CLADERES FREDERIC	90501708300015	17 425	-0.716937334139846	43.8089970469971
etiage 2022	16061	SAINT-GOR	AI	24	Riviere VIALOTTE	40	10	WA023259	DEPOUMPS GUILLAUME ET CHRISTIANE	00000000000002	22 500	-0.225966171316246	44.1142557541116
etiage 2022	65PRL_en	AZEREX			NAPPE ACCOMPAGNEMENT HORS ISOCHRONE	45	4,6	En cours	CARRASSUS FABIEN	81979464500013	9 407	-0.00850838029356834	43.2168685358481
etiage 2022	12568	LUCBARDEZ-ET-BARGUES	A	455	Riviere Neuf Fontaines	30	45,32	01WZJ32658	AGRI PROGRESS	88297739000013	101 970	-0.398564207564384	43.9786117354493
etiage 2022	65PRL6544	CATERA-LOU	A	88	ADOUR CANAUX ET SES AFFLUENTS		5,2	133692	AGRI PROGRESS	90893528100018	9 360	-0.137353158807675	43.3269176612676
etiage 2022	65PRL6544	SARNIGUET	A	75	Nappe alluviale de l'Adour Isochrone 90	185	25,24	WA0133667	SCEA JUSFORGUES GNAROU	90893528100018	51 616	-0.0768377210434269	43.3183488237814
etiage 2022	65PRL6544	ANDREST	B	72	Nappe alluviale de l'Adour hors Isochrone	450	65,89	133896	SCEA JUSFORGUES GNAROU	90893528100018	134 745	-0.0606919735286846	43.3235642815695
etiage 2022	65PRL6528	ESTIRAC	A	240	L'Esteous	50	12,69	WA1646001495	CLARAC PATRICIA	91095420500019	23 223	-0.0378501992944743	43.509193871875
etiage 2022	65PRL6528	ESTIRAC	ZB	18	NAPPE ACCOMPAGNEMENT ISOCHRONE 90		5,62	ZR3342	CLARAC PATRICIA	91095420500019	11 493	-0.026378430575733	43.5070487440679
etiage 2022	65PRL6528	ESTIRAC	ZB	25	Nappe alluviale de l'Adour Isochrone 90	100	8,89	ZR3342	CLARAC PATRICIA	91095420500019	18 180	-0.0278826069596494	43.5071440035778
etiage 2022	65PRL6528	AURIEBAT	ZA	4	Nappe alluviale de l'Adour hors Isochrone	220	77,89	WA103A016	CLARAC PATRICIA	91095420500019	159 285	-0.048063128593764	43.5058315643518
etiage 2022	32PRL215	LE HOUGA			Mensouze 32155026	40	9,44	En cours	DUDDOX JEAN LOUIS PATRICK	38203578000016	17 000	-0.162588088280011	43.7524013604058
etiage 2022	32PRL215	LE HOUGA			Laurrèton 32155028	40	13,89	En cours	DUDDOX JEAN LOUIS PATRICK	38203578000016	25 000	-0.152128449417092	43.7533260844538
etiage 2022	32PRL2												

DDT Hautes-Pyrenees

65-2022-05-23-00002

Arrêté préfectoral d'application du régime
forestier du Syndicat de LA SERRE



**Arrêté préfectoral n°65-2022-05-23-00002
d'APPLICATION DU RÉGIME FORESTIER
du Syndicat de LA SERRE
Le préfet des Hautes-Pyrénées**

Vu les articles du code forestier, notamment ses articles L 214-3, R214-2, R214-7 et R214-8 du code forestier ;

Vu le décret n° 2004-374 du 29 avril 2004 relatif aux pouvoirs des préfets et à l'action des services et organismes publics de l'État dans les départements ;

Vu l'arrêté du préfet des Hautes-Pyrénées n° 65-2022-02-17-00004 du 17 février 2022 portant délégation de signature à Monsieur Sylvain Rousset, directeur départemental des territoires des Hautes-Pyrénées ;

Vu la délibération du conseil municipal du Syndicat de LA SERRE en date du 25 janvier 2022 ;

Vu l'avis favorable du directeur de l'agence territoriale Pyrénées-Gascogne de l'office national des forêts en date du 18 janvier 2022 et sa demande d'application du régime forestier du 8 mars 2022 ;

Considérant, après étude par l'office national des forêts du parcellaire cadastral constituant la forêt syndicale du Syndicat de LA SERRE qu'il est nécessaire de procéder à une restructuration foncière du patrimoine forestier et à une mise à jour exacte de la superficie devant relever du régime forestier ;

ARRETE

Article 1^{er} :

Une surface de **226 ha 04 a 76 ca** appartenant aux parcelles cadastrées désignées au tableau ci-après constitue le patrimoine forestier relevant du régime forestier de la forêt syndicale du syndicat de LA SERRE :

Inventaire des parcelles cadastrales relevant du régime forestier

Parcelles 401 à 405-407-419-421-564 concernent les propriétés inscrites au folio sous le nom de : Azet-Bourisp-Camparan-Estensan-Grailhen

Parcelles 198 à 202 concernent les propriétés inscrites au folio sous le nom de : propriétaires du BND

Commune de situation	Section	N° parcelle	Lieu-dit	Surface totale (ha)	Surface relevant du régime forestier (ha)	Observations
			Total =>	371,8100 ha a ca	226,0476 ha a ca	
CAMPARAN	A	198	CUHERET	10,4490 ha a ca	10,4490 ha a ca	
CAMPARAN	A	199	CUHERET	1,4640 ha a ca	1,4640 ha a ca	régularisation de la gestion de 2004
CAMPARAN	A	692	CUHERET	0,8111 ha a ca	0,8111 ha a ca	issue de la parcelle A 200
CAMPARAN	A	693	CUHERET	9,1579 ha a ca	9,1579 ha a ca	issue de la parcelle A 200
CAMPARAN	A	694	CUHERET	1,0537 ha a ca	0,6950 ha a ca	issue de la parcelle A 201
CAMPARAN	A	695 a	CUHERET	27,7939 ha a ca	21,9757 ha a ca	issue de la parcelle A 201
CAMPARAN	A	695 b	CUHERET	11,5664 ha a ca	9,8933 ha a ca	issue de la parcelle A 201
CAMPARAN	A	202	CUHERET	3,4200 ha a ca	1,0000 ha a ca	
GRAILHEN	A	346	COUMEDIERES	0,0640 ha a ca	0,0640 ha a ca	Nouvelle application, parcelle déjà dans le périmètre
GRAILHEN	A	401	PEGAROLE	43,1260 ha a ca	18,6291 ha a ca	régularisation de la gestion de 2004
GRAILHEN	A	402	PEGUERE	13,3180 ha a ca	13,3180 ha a ca	
GRAILHEN	A	403	BARRICAQUE et SOULAGNET	1,3660 ha a ca	1,3660 ha a ca	régularisation de la gestion de 2004
GRAILHEN	A	404	BARRICAQUE et SOULAGNET	13,0640 ha a ca	13,0640 ha a ca	
GRAILHEN	A	405	CAP DE LA SERE DE BRANES	235,1560 ha a ca	97,4955 ha a ca	régularisation de la gestion de 2004
GRAILHEN	A	407	PRADAOU	1,4510 ha a ca	1,4510 ha a ca	
GRAILHEN	A	418	PRADAOU	0,1140 ha a ca	0,1140 ha a ca	Nouvelle application, parcelle déjà dans le périmètre
GRAILHEN	A	419	SOULA	1,6570 ha a ca	1,6570 ha a ca	
GRAILHEN	A	421	COURTALET	5,1560 ha a ca	5,1560 ha a ca	
GRAILHEN	A	564	SOULA	18,1870 ha a ca	18,1870 ha a ca	Ancienne pile 420
GRAILHEN	A	565	SOULA	0,1000 ha a ca	0,1000 ha a ca	Ancienne pile 420 - Nouvelle application, parcelle déjà dans le périmètre

Article 2 :

La Secrétaire Générale de la préfecture des Hautes-Pyrénées, Monsieur le Président du syndicat de LA SERRE, le directeur départemental des territoires des Hautes-Pyrénées et le directeur de l'agence territoriale Pyrénées-Gascogne de l'office national des forêts sont chargés, chacun en ce qui le concerne, de l'exécution du présent arrêté qui sera publié au recueil des actes administratifs de la préfecture et dont ampliation sera affichée dans les mairies de Campanan, de Grailhen et de Bourisp au lieu et place destinés à l'information du public.

Fait à Tarbes, le **23 MAI 2022**



Le chef du service environnement
risques, eau et forêt

Alexis CLARIOND

DDT Hautes-Pyrenees

65-2022-05-31-00002

Arrête autorisant la régulation du sanglier sur les communes de Tarbes, Bordères sur Echez, Bazet, Bours et Aureilhan du 1er au 30 juin 2022



**Arrêté préfectoral n° 65-
autorisant la régulation du sanglier sur les communes
de Tarbes, Bordères-sur-Echez, Bazet, Bours et Aureilhan
du 1^{er} juin 2022 au 30 juin 2022**

Le préfet des Hautes-Pyrénées

- VU** le code de l'environnement et notamment ses articles L.427-1, L.427-2, L.427-6; R.427-1 et R.427-2 ;
- VU** l'arrêté ministériel du 14 juin 2010 relatif aux lieutenants de louveterie modifié par l'arrêté du 12 juillet 2019 ;
- VU** la documentation technique du 12 juillet 2019 relative aux lieutenants de louveterie ;
- VU** les arrêtés nommant les lieutenants de louveterie du département des Hautes-Pyrénées ;
- VU** l'arrêté désignant les lieutenants de louveterie suppléants du département des Hautes-Pyrénées ;
- VU** le protocole relatif aux mesures administratives sur sangliers et cervidés approuvé le 15 février 2016 ;
- VU** l'arrêté n° 65-2021-12-31-00002 du 31 décembre 2021, fixant le cadre de l'organisation des mesures administratives sur sanglier pour l'année 2022 ;
- VU** l'arrêté n° 65-2022-02-17-00004 du 17 février 2022 portant délégation de signature à Monsieur Sylvain ROUSSET, directeur départemental des territoires des Hautes-Pyrénées ;
- VU** le plan national de maîtrise du sanglier qui définit un cadre d'actions techniques pour agir au plan départemental ;
- VU** la carte des points noirs établie pour le département des Hautes-Pyrénées ;
- CONSIDÉRANT** que les lieutenants de louveterie peuvent être consultés par l'autorité compétente, sur les problèmes posés par la gestion de la faune sauvage ;
- CONSIDÉRANT** que, dans l'intérêt général, au nom duquel ils agissent, les lieutenants de louveterie sont investis à cet effet de facultés particulières, tel que le droit de faire des battues sur les propriétés privées ;

CONSIDÉRANT que, dans l'exercice de leurs fonctions, les dispositions de l'arrêté du 1^{er} août 1986 relatif à divers procédés de chasse, de destruction des animaux nuisibles et à la reprise du gibier vivant dans le but de repeuplement, ne s'appliquent pas aux lieutenants de louveterie ;

CONSIDÉRANT que les lieutenants de louveterie, conseillers techniques de l'administration, ont pour rôle d'indiquer, à l'autorité compétente, quel est le meilleur procédé selon la saison, le territoire et le contexte, pour réguler les sangliers ;

CONSIDÉRANT que l'autorité compétente peut autoriser la régulation, d'animaux de toutes les espèces, qu'elles soient chassables (y compris des espèces soumises à plan de chasse), protégées ou autres, pourvu qu'elles soient malfaisantes, susceptibles de causer des dommages aux biens ou aux activités humaines ou à l'équilibre faunistique et notamment quand elles menacent la sécurité, la salubrité et l'ordre publics. La destruction d'espèces protégées s'effectue dans les conditions prévues par les textes qui organisent leur protection (article R. 427-4 du code de l'environnement) ;

CONSIDÉRANT que les battues peuvent être organisées sur tous les types de territoires dans un souci de préservation de l'équilibre agro-sylvo-cynégétique, notamment sur les terrains ayant fait l'objet de l'opposition du propriétaire au nom de ses convictions personnelles au regard de la pratique de la chasse (article L. 422-10 §5 du code de l'environnement) notamment ;

CONSIDÉRANT que les battues peuvent être ordonnées en toute saison, c'est-à-dire aussi bien en temps de chasse prohibé que pendant la période d'ouverture de la chasse, de jour comme de nuit. En effet, ces mesures de régulation ne peuvent avoir d'efficacité qu'à la condition d'être prises au moment où la surabondance des animaux concernés se fait sentir ;

CONSIDÉRANT que le lieutenant de louveterie peut intervenir dans les réserves, les aéroports, sur les voies ferrées, sur les autoroutes... Dans certaines de ces zones, souvent gérées par des sociétés, dont les demandes peuvent être récurrentes et urgentes, des conventions entre l'organisme gestionnaire et l'association départementale des lieutenants de louveterie prévoient et précisent clairement la procédure d'intervention, les conditions d'assurance de ceux-ci et de leurs chiens ;

CONSIDÉRANT que l'État est déterminé quant à l'atteinte des objectifs fixés dans le plan national de maîtrise du sanglier ;

CONSIDÉRANT le danger réel pour la sécurité routière que peuvent représenter les populations de sangliers ;

CONSIDÉRANT que la présence de sangliers dans ces secteurs présente un danger grave et imminent pour la sécurité des personnes et des biens ;

CONSIDÉRANT la présence permanente ou occasionnelle de sangliers en zones urbanisées, artisanales et propriétés privées notamment sur les communes de **TARBES, BORDERES-SUR-ECHEZ, BAZET, BOURS et AUREILHAN** ;

CONSIDÉRANT que les maïs à proximité peuvent potentiellement être détruits ;

CONSIDÉRANT qu'il y a lieu d'intervenir sur les populations de sangliers par tous les moyens appropriés dans le cadre de la sécurité routière et pour limiter les dégâts ;

ARRÊTE

ARTICLE 1^{er} : PÉRIODE ET PERSONNES AUTORISÉES

Monsieur Yves PAULVAICHE, lieutenant de louveterie de la 1^{ère} circonscription de louveterie, est autorisé à organiser et à mener sur les communes de TARBES, BORDERES-SUR-ECHEZ, BAZET, BOURS et AUREILHAN , des opérations de régulation de sangliers, **du 1^{er} juin 2022 au 30 juin 2022** conformément aux prescriptions définies dans le présent arrêté.

Monsieur Yves PAULVAICHE, lieutenant de louveterie de la 1^{ère} circonscription de louveterie, peut faire appel à l'un des lieutenants de louveterie suivants : Messieurs Jean-Claude BOURDETTE, Jérémy MONTIN et Gérard ARTERO, respectivement lieutenants de louveterie des 2^{ème}, 13^{ème} et 25^{ème} circonscriptions de louveterie ou à tout autre lieutenant de louveterie. Il peut aussi s'adjoindre des tireurs des sociétés de chasse concernées.

En cas d'indisponibilité de Monsieur Yves PAULVAICHE, d'autres lieutenants de louveterie peuvent intervenir à la demande de la direction départementale des territoires.

ARTICLE 2 : SECTEURS DES RÉGULATIONS

Les opérations de régulation de sangliers autorisées à l'article 1^{er} du présent arrêté, interviennent en particulier dans les secteurs identifiés dans la carte jointe (périmètre en rouge) ou à proximité immédiate ou pas de ces secteurs.

ARTICLE 3 : MODALITÉS DES RÉGULATIONS

Les lieutenants de louveterie sont porteurs de leurs commissions et de leurs insignes justifiant de leur qualité.

Les opérations de régulation de sangliers autorisées à l'article 1^{er} du présent arrêté prennent la forme de tirs à l'approche, à l'affût, de jour comme de nuit, de battues.

Sont autorisés : source lumineuse, piégeage, mirador, agrainage, véhicule, fusil, carabine, arc, chevrotine, plomb, balle, silencieux, téléphone portable, talkie-walkie, jumelles à vision nocturne, système de visée infrarouge et de tous autres systèmes de communication ainsi que tous les moyens appropriés.

Les lieutenants de louveterie décident des modalités d'intervention de façon à optimiser les prélèvements en tenant compte notamment du contexte local et de la situation géographique.

Aucune consigne restrictive de tir sur les animaux à abattre ne peut être donnée par les lieutenants de louveterie.

Les lieutenants de louveterie sont autorisés à localiser, si nécessaire, les animaux à réguler à l'aide de chiens de pied autant de fois qu'ils le jugeront utile **du 1^{er} juin 2022 au 30 juin 2022**.

La liste des participants doit être dressée avant chaque opération de régulation.

Le point de rassemblement des participants avant chaque opération de régulation est fixé par le lieutenant de louveterie de la 1^{ère} circonscription ou tout autre lieutenant de louveterie en remplacement, désigné par la direction départementale des territoires.

Le port d'une veste ou d'un gilet fluorescent visibles est obligatoire.

Par le biais de leur association départementale, les lieutenants de louveterie ont l'obligation de s'assurer en responsabilité civile ainsi que leurs chiens. Ils sont également assurés en tant qu'organisateur d'opérations de régulation.

Le carnet de battue délivré par la direction départementale des territoires est obligatoire.

Aucune intervention ne sera réalisée autour du site Nexter sans avoir préalablement prévenu et obtenu l'accord du responsable hygiène sécurité environnement.

ARTICLE 4 : DESTINATION DES ANIMAUX PRÉLEVÉS

Les animaux prélevés sont remis par le lieutenant de louveterie de la 1^{ère} circonscription de louveterie ou tout autre lieutenant de louveterie désigné par ses soins, aux personnes victimes de dégâts, ou aux sociétés de chasse concernées territorialement ou à toutes autres personnes de leur choix.

ARTICLE 5 : COMPTE-RENDU

Après chaque opération de régulation, un compte rendu est adressé, impérativement **dans les 24 heures**, par messagerie et par l'application nationale de la louveterie, à la direction départementale des territoires, par le lieutenant de louveterie de la 1^{ère} circonscription de louveterie ou tout autre lieutenant de louveterie désigné par ses soins.

ARTICLE 6 : DÉCLARATION DES OPÉRATIONS DE RÉGULATION

Le lieutenant de louveterie de la 1^{ère} circonscription informe de la période pendant laquelle il sera amené à intervenir :

- la brigade de gendarmerie et/ou la police nationale,
- les maires des communes de **TARBES, BORDERES-SUR-ECHEZ, BAZET, BOURS et AUREILHAN** ;

Les lieutenants de louveterie informent obligatoirement avant chaque opération la direction départementale des territoires.

ARTICLE 7 : POSSIBILITÉ DE RECOURS

Le présent arrêté peut faire l'objet d'un recours devant le tribunal administratif compétent territorialement, dans le délai de deux mois, à compter de sa date de publication au recueil des actes administratifs.

ARTICLE 8 : EXÉCUTION

Le directeur départemental des territoires, les lieutenants de louveterie des 1^{ère}, 2^{ème}, 13^{ème} et 25^{ème} circonscriptions de louveterie, ou tout autre lieutenant de louveterie sont chargés, chacun en ce qui le concerne, de l'exécution du présent arrêté qui sera publié au recueil des actes administratifs et affiché par les soins des maires des communes de **TARBES, BORDERES-SUR-ECHEZ, BAZET, BOURS** et **AUREILHAN** et dont copie est adressée à :

- fédération départementale des chasseurs,
- gendarmerie,
- police nationale,
- service départemental de l'office français de la biodiversité,

Fait à Tarbes, le 31 mai 2022

Le chef du BBCF



Emmanuel SUTTER

DDT Hautes-Pyrenees

65-2022-05-31-00001

Arrête autorisant la régulation du sanglier, du chevreuil, du cerf et du daim sur les communes de Lannemezan, Capvern, Aveza-Prat-Lahitte et la Barthe de Neste du 1er au 30 juin 2022



**Arrêté préfectoral n° 65-
autorisant la régulation du sanglier, du chevreuil, du cerf
et du daim sur des parties des communes de Lannemezan,
Capvern, Avezac-Prat-Lahitte et La Barthe-de-Neste
du 1^{er} juin 2022 au 30 juin 2022**

Le préfet des Hautes-Pyrénées

- VU** le code de l'environnement et notamment ses articles L.427-1, L.427-2, L.427-6, R.427-1 et R.427-2 ;
- VU** l'arrêté ministériel du 14 juin 2010 relatif aux lieutenants de louveterie modifié par l'arrêté du 12 juillet 2019 ;
- VU** l'arrêté préfectoral n° 2010-054-05 du 23 février 2010 autorisant des battues administratives au sanglier sur le site ARKEMA ;
- VU** l'arrêté préfectoral du 15 septembre 2020 autorisant les lieutenants de louveterie à procéder à la destruction des animaux d'espèces non domestiques présents sur l'emprise de l'autoroute A64 ;
- VU** l'arrêté préfectoral n° 65-2016-06-07-001 du 7 juin 2016, portant autorisation de régulation d'espèces chassables ;
- VU** l'arrêté préfectoral n° 65-2021-12-31-00002 du 31 décembre 2021, fixant le cadre de l'organisation des mesures administratives sur sanglier pour l'année 2022;

CONSIDÉRANT le plan national de maîtrise du sanglier qui définit un cadre d'actions techniques pour agir au plan départemental ;

CONSIDÉRANT la carte des points noirs établie pour le département des Hautes-Pyrénées ;

CONSIDÉRANT que, dans l'intérêt général, au nom duquel ils agissent, les lieutenants de louveterie sont investis à cet effet de facultés particulières, tel que le droit de faire des battues sur les propriétés privées ;

CONSIDÉRANT que l'autorité compétente peut autoriser la régulation, d'animaux de toutes les espèces, qu'elles soient chassables (y compris des espèces soumises à plan de chasse), protégées ou autres, pourvu qu'elles soient malfaisantes, susceptibles de causer des dommages aux biens ou aux activités humaines ou à l'équilibre faunistique et notamment quand elles menacent la sécurité, la salubrité et l'ordre publics. La destruction d'espèces protégées s'effectue dans les conditions prévues par les textes qui organisent leur protection (article R. 427-4 du code de l'environnement) ;

CONSIDÉRANT la présence permanente ou occasionnelle de sangliers, de chevreuils, de cerfs et de daims en zones urbanisée, industrielle et agricole au sud de la commune de LANNEMEZAN (CM10, quartier du Guerissa, château Barbé, autoroute A 64, Arkéma,

Tél : 05 62 56 65 65
Mél : ddt@hautes-pyrenees.gouv.fr
3 rue Lordat - BP 1349 - 65013 TARBES

Knauf, zone industrielle de Peyrehitte), sur une partie de la commune de CAPVERN (château Barbé et site industriel Arkéma), sur une partie de la commune de LA BARTHE-DE-NESTE et sur une partie de la commune d'AVEZAC-PRAT-LAHITTE (SMTD 65) ;

CONSIDÉRANT la présence permanente ou occasionnelle de cerf au nord de l'autoroute A 64 sur la commune de LANNEMEZAN ;

CONSIDÉRANT que la présence de sangliers sur le site du syndicat mixte de traitement des déchets 65 (SMTD 65) est susceptible de détériorer les réseaux d'eau, de gaz, d'électricité, l'étanchéité des bassins de décantation ainsi que les talus ;

CONSIDÉRANT que le lieutenant de louveterie compétent territorialement constate régulièrement la présence de sangliers sur le site PSI, au quartier du Guérissa, sur le site « rio tinto », en bordure de l'autoroute A 64 et autres voies de communication et que cette présence présente un danger grave et imminent pour la sécurité des personnes et des biens ;

CONSIDÉRANT qu'il y a lieu d'intervenir sur les populations de sangliers, chevreuils, cerfs et daims par tous les moyens appropriés dans le cadre de la sécurité routière et pour limiter les dégâts ;

ARRÊTE

ARTICLE 1^{er} : PÉRIODE ET PERSONNES AUTORISÉES

Monsieur Jean-Didier CASTILLON, lieutenant de louveterie de la 9^{ème} circonscription de louveterie, est autorisé à organiser et à mener sur les communes de LANNEMEZAN (partie), CAPVERN (partie), LA BARTHE-DE-NESTE (partie) et AVEZAC-PRAT-LAHITTE (partie), des opérations de régulation des individus des espèces sanglier, chevreuil, cerf et daim, **du 1^{er} juin 2022 au 30 juin 2022** conformément aux prescriptions définies dans le présent arrêté.

En cas d'indisponibilité ou d'absence de Monsieur Jean-Didier CASTILLON, lieutenant de louveterie de la 9^{ème} circonscription de louveterie, Messieurs Damien LAFFORGUE, Michel SALCUNI, Fabien LAPEYRADE et Richard SASSUS, respectivement lieutenants de louveterie des 10^{ème}, 11^{ème}, 12^{ème} et 21^{ème} circonscriptions de louveterie sont autorisés à organiser et à mener ces opérations de régulation.

Si nécessaire, les lieutenants de louveterie des 9^{ème}, 10^{ème}, 11^{ème}, 12^{ème} et 21^{ème} circonscriptions de louveterie mènent simultanément des opérations de régulation sur plusieurs sites désignés à l'article 2 du présent arrêté. La coordination de ces opérations est assurée par le lieutenant de louveterie de la 9^{ème} circonscription de louveterie, ou tout autre lieutenant de louveterie des 10^{ème}, 11^{ème}, 12^{ème} et 21^{ème} circonscriptions de louveterie, désigné par ses soins.

Messieurs Jean Didier CASTILLON, Damien LAFFORGUE, Michel SALCUNI, Fabien LAPEYRADE et Richard SASSUS, respectivement lieutenants de louveterie des 9^{ème}, 10^{ème}, 11^{ème}, 12^{ème} et 21^{ème} circonscriptions de louveterie s'adjoignent des lieutenants de louveterie de leurs choix parmi les lieutenants de louveterie du corps départemental.

Les lieutenants de louveterie des 9^{ème}, 10^{ème}, 11^{ème}, 12^{ème} et 21^{ème} circonscriptions de louveterie peuvent faire appel à des chasseurs des sociétés de chasse concernées territorialement sauf sur le domaine autoroutier des autoroutes du sud de la France.

Afin d'organiser ces opérations de régulation notamment, Monsieur Jean Didier CASTILLON, lieutenant de louveterie de la 9^{ème} circonscription, réunira, si besoin, avant le début des

Tél : 05 62 56 65 65
Mél : ddt@hautes-pyrenees.gouv.fr
3 rue Lordat – BP 1349 – 65013 TARBES

opérations de régulation, les lieutenants de louveterie des 10^{ème}, 11^{ème}, 12^{ème} et 21^{ème} circonscriptions de louveterie, les lieutenants de louveterie du corps départemental susceptibles d'être associés et un représentant de la direction départementale des territoires.

ARTICLE 2 : SECTEURS DES RÉGULATIONS

Les opérations de régulation des individus des espèces sanglier, chevreuil, cerf et daim autorisées à l'article 1^{er} du présent arrêté, interviennent en particulier sur les secteurs suivants situés sur les communes de LANNEMEZAN, de LA BARTHE-DE-NESTE, de CAPVERN et d'AVEZAC-PRAT-LAHITTE :

- le CM 10,
- le site industriel ARKEMA,
- le site Knauf Insulation,
- le quartier du Guérissa,
- les terrains agricoles du château Barbé,
- l'autoroute A 64,
- la zone industrielle de Peyrehitte,
- Rio Tinto,
- SMDT 65,

et en général sur l'ensemble des secteurs figurant en annexe 1 du présent arrêté.

Les opérations de régulation des individus de l'espèce cerf interviennent sur l'ensemble de la commune de LANNEMEZAN.

ARTICLE 3 : MODALITÉS DES RÉGULATIONS

Les lieutenants de louveterie sont porteurs de leurs commissions et insignes justifiant de leur qualité.

Les opérations de régulation des individus des espèces sanglier, chevreuil, cerf et daim autorisées à l'article 1^{er} du présent arrêté prennent la forme de tirs à l'approche, à l'affût, en battue avec ou sans chiens, de jour comme de nuit. Le choix des chiens utilisés appartient aux lieutenants de louveterie.

Sont autorisés : source lumineuse, piégeage, mirador, agrainage, véhicule, fusil, carabine, arc, chevrotine, plomb, balle, silencieux, téléphone portable, talkie-walkie, jumelles à vision nocturne, système de visée infrarouge, de vision thermique, de systèmes GPS de suivi des chiens et de tous autres systèmes de communication ainsi que tous les moyens appropriés.

Les lieutenants de louveterie décident des modalités d'intervention de façon à optimiser les prélèvements en tenant compte notamment du contexte local et de la situation géographique.

Aucune consigne restrictive de tir sur les animaux à abattre ne peut être donnée par les lieutenants de louveterie.

Les lieutenants de louveterie sont autorisés à localiser, si nécessaire, les animaux à réguler à l'aide de chiens de pied autant de fois qu'ils le jugeront utile **du 1^{er} juin 2022 au 30 juin 2022**.

Les lieutenants de louveterie assurent personnellement l'organisation et la direction des opérations de régulation.
Ils ont le choix des participants.

La liste des participants doit être dressée avant chaque opération de régulation.

Le point de rassemblement des participants avant chaque opération de régulation est fixé par le lieutenant de louveterie.

Le port d'une veste ou d'un gilet fluorescent visibles est obligatoire.

Les lieutenants de louveterie dressent ou font dresser la liste des participants qui présentent leurs permis de chasser valables pour le département des Hautes-Pyrénées et leurs assurances (dont ils sont porteurs), lisent l'essentiel du présent arrêté préfectoral, portent connaissance des autres consignes de sécurité qu'ils arrêtent, donnent connaissance du déroulement des opérations de régulation et de l'organisation de celles-ci aux participants, décident et annoncent ou font annoncer la fin des opérations de régulation, postent et dépostent ou font poster et déposer les tireurs.

Par le biais de leur association départementale, les lieutenants de louveterie ont l'obligation de s'assurer en responsabilité civile ainsi que leurs chiens. Ils sont également assurés en tant qu'organisateur d'opérations de régulation.

Le carnet de battue délivré par la direction départementale des territoires est obligatoire.

ARTICLE 4 : DESTINATION DES ANIMAUX PRÉLEVÉS

Les animaux prélevés des espèces sanglier, chevreuil, cerf et daim, sont remis par le lieutenant de louveterie de la 9^{ème} circonscription de louveterie ou tout autre lieutenant de louveterie désigné par ses soins, aux personnes victimes de dégâts, ou aux sociétés de chasse concernées territorialement ou à toutes autres personnes de leur choix.

A défaut, les animaux prélevés des espèces sanglier, chevreuil, cerf et daim sont déposés par le lieutenant de louveterie sur l'aire de stockage mise à disposition par la ville de Lannemezan.

Le lieutenant de louveterie informe les services techniques de la ville de Lannemezan de chaque dépôt.

La ville de Lannemezan avertit la société d'équarissage pour l'enlèvement des animaux prélevés.

ARTICLE 5 : PROTOCOLE ET CONVENTION

Les opérations de régulation des individus des espèces sanglier, chevreuil, cerf et daim sur le site ARKEMA, répondent aux prescriptions du protocole relatif aux mesures administratives pour la régulation du sanglier sur le site ARKEMA à LANNEMEZAN en date du 23 février 2010

Tél : 05 62 56 65 65
Mél : ddt@hautes-pyrenees.gouv.fr
3 rue Lordat – BP 1349 – 65013 TARBES

et de l'arrêté préfectoral n° 2010-054-05 en date du 23 février 2010 autorisant des battues administratives au sanglier sur le site ARKEMA, sus-visés.

Les opérations de régulation d'animaux d'espèces non domestiques sur le site Knauf Insulation à Lannemezan répondent à la convention du 20 novembre 2017.

Les opérations de régulation des individus des espèces sanglier, chevreuil, cerf et daim sur le domaine autoroutier des autoroutes du sud de la France, répondent aux prescriptions de la convention en vigueur entre les autoroutes du sud de la France et l'association des lieutenants de louveterie portant sur la destruction d'animaux d'espèces non domestiques sur l'emprise autoroutière des Hautes-Pyrénées et de l'arrêté préfectoral autorisant les lieutenants de louveterie à procéder à la destruction des animaux d'espèces non domestiques présents sur l'emprise de l'autoroute A64. Les opérations de régulation sur le domaine autoroutier des autoroutes du sud de la France sont organisées par Monsieur Yves PAULVAICHE, lieutenant de louveterie de la 1^{ère} circonscription de louveterie.

Les opérations de régulation des individus des espèces sanglier, chevreuil, cerf et daim sur le site du syndicat mixte de traitement de déchets 65 (SMTD 65) ne sont réalisées qu'en présence de l'agent d'astreinte désigné.

ARTICLE 6 : COMPTE-RENDU

Après chaque opération de régulation, un compte rendu est adressé, impérativement **dans les 24 heures**, par messagerie, à la direction départementale des territoires, par le lieutenant de louveterie de la 9^{ème} circonscription de louveterie ou tout autre lieutenant de louveterie désigné par ses soins.

ARTICLE 7 : DÉCLARATION DES OPÉRATIONS DE RÉGULATION

Les lieutenants de louveterie informent de la période pendant laquelle ils seront amenés à intervenir :

- la brigade de gendarmerie concernée, quel que soit le secteur d'intervention à l'exception des interventions sur le domaine autoroutier des autoroutes du sud de la France,
- le maire de la commune de LANNEMEZAN, pour les interventions sur cette commune à l'exception des interventions sur le domaine autoroutier des autoroutes du sud de la France,
- le maire de la commune de CAPVERN, pour les interventions sur cette commune à l'exception des interventions sur le domaine autoroutier des autoroutes du sud de la France,
- le maire de la commune de LA BARTHE-DE-NESTE, pour les interventions sur cette commune,
- le maire de la commune d'AVEZAC-PRAT-LAHITTE, pour les interventions sur cette commune,
- le responsable du site industriel d'ARKEMA conformément au protocole relatif aux mesures administratives pour la régulation du sanglier sur le site ARKEMA à LANNEMEZAN en date du 23 février 2010, pour les interventions sur ce site,

Tél : 05 62 56 65 65
Mél : ddt@hautes-pyrenees.gouv.fr
3 rue Lordat - BP 1349 - 65013 TARBES

- le responsable du site Knauf Insulation conformément à la convention du 20 novembre 2017 portant sur la destruction d'animaux d'espèces non domestiques sur le site Knauf Insulation à Lannemezan,
- le responsable des autoroutes du sud de la France conformément à la convention en vigueur entre les autoroutes du sud de la France et l'association des lieutenants de louveterie portant sur la destruction d'animaux d'espèces non domestiques sur l'emprise autoroutière des Hautes-Pyrénées, pour les interventions sur ce site,
- le responsable du syndicat mixte de traitement des déchets 65 (SMDT 65).
- les lieutenants de louveterie informent obligatoirement avant chaque opération la direction départementale des territoires.

ARTICLE 8 : POSSIBILITÉ DE RECOURS

Le présent arrêté peut faire l'objet d'un recours devant le tribunal administratif compétent territorialement à préciser Pau, dans le délai de deux mois, à compter de sa date de publication au recueil des actes administratifs.

ARTICLE 9 : EXÉCUTION

Le directeur départemental des territoires, les lieutenants de louveterie des 1^{ère}, 9^{ème}, 10^{ème}, 11^{ème}, 12^{ème} et 21^{ème} circonscriptions de louveterie sont chargés, chacun en ce qui le concerne, de l'exécution du présent arrêté qui sera publié au recueil des actes administratifs et affiché par les soins des maires des communes de LANNEMEZAN, LA BARTHE-DE-NESTE, CAPVERN et AVEZAC-PRAT-LAHITTE et dont copie est adressée à :

- fédération départementale des chasseurs,
- gendarmerie,
- service départemental de l'office français de la biodiversité,
- responsable du site industriel d'ARKEMA,
- responsable du site Knauf Insulation,
- responsable du syndicat mixte de traitement des déchets 65 (SMDT 65),
- responsable des autoroutes du sud de la France.

Fait à Tarbes, le 31 mai 2022

Le chef du BBCF



Emmanuel SUTTER

DDT Hautes-Pyrenees

65-2022-05-23-00005

arrete_transfert_seuil_prechac



**Arrêté n°65-2022-
transférant l'autorisation d'exploitation du seuil de Préchac
à la communauté de communes Pyrénées vallée des Gaves**

Le préfet des Hautes-Pyrénées,

- Vu** le Code de l'Environnement ;
- Vu** le schéma directeur d'aménagement et de gestion des eaux (SDAGE) 2022-2027 approuvé le 10 mars 2022 par le préfet coordonnateur de bassin ;
- Vu** l'arrêté du 11 septembre 2015 fixant les prescriptions techniques générales applicables aux installations, ouvrages, épis et remblais soumis à autorisation ou déclaration en application des articles L. 214-1 du code de l'environnement et relevant de la rubrique 3.1.1.0 de la nomenclature annexée à l'article R 214-1 du code de l'environnement ;
- Vu** l'arrêté du 28 novembre 2007 fixant les prescriptions générales applicables aux installations, ouvrages, travaux ou activités soumis à déclaration en application des articles L. 214-1 à L. 214-6 du code de l'environnement et relevant de la rubrique 3.1.2.0 (2°) de la nomenclature annexée au tableau de l'article R. 214-1 du code de l'environnement modifié.
- Vu** l'arrêté du 7 octobre 2013 du préfet coordonnateur de bassin Adour-Garonne, mentionnant (tronçon S016) le gave de Pau (et les Gaves Réunis) à l'aval du pont de Saint-Sauveur (commune de Luz-Saint-Sauveur) parmi les cours d'eau classés en liste 1 au titre de l'article L. 214-17 du code de l'environnement ;
- Vu** l'arrêté du 7 octobre 2013 du préfet coordonnateur de bassin Adour-Garonne, mentionnant (tronçon L. 2_041) le gave de Pau (puis Gave de Gavarnie) du pont des Grottes (commune de Lourdes) au pont de Soulom parmi les cours d'eau classés en liste 2 au titre de l'article L. 214-17 du code de l'environnement ;
- Vu** l'arrêté préfectoral du 25 mars 1992 autorisant la SNCF (devenue SHEM) à disposer pour 40 ans de l'énergie du Gave de Pau pour la production d'électricité sur deux sites situés sur les communes de Beaucens et de Préchac ;
- Vu** l'arrêté préfectoral du 22 juillet 2019 portant modification statutaire de la communauté de communes Pyrénées Vallée des Gaves mentionnant la compétence de fonctionnement et d'investissement du site du lac des Gaves ;

Considérant que l'article 24 de l'arrêté préfectoral du 25 mars 1992 prévoit qu' « *au cas où le permissionnaire déclare renoncer à l'autorisation, l'administration en prononce le retrait d'office et peut imposer le rétablissement du libre écoulement aux frais du pétitionnaire* » ;

Considérant que la commune de Préchac est propriétaire des parcelles supportant le seuil ;

Considérant que l'article L1321-2 du code général des collectivités territoriales prévoit que le transfert d'une compétence entraîne de plein droit la mise à disposition de la collectivité bénéficiaire des biens (...) immeubles utilisés pour l'exercice de cette compétence, et en conséquence des parcelles supportant le seuil et du seuil lui-même ;

Considérant que par la convention d'accompagnement financier entre la SHEM et la CCPVG pour la gestion du lac des Gaves – Seuil de Préchac, en date du 31 mars 2022 annexée au présent arrêté, la SHEM et la communauté de communes Pyrénées-Vallées des Gaves se sont entendues sur les engagements de la SHEM vis-à-vis de la communauté de communes Pyrénées-Vallées des Gaves et les conditions de leur mise en œuvre, liés au transfert de la gestion du seuil en application de l'article 24 susmentionné de son arrêté d'autorisation ;

Considérant qu'il convient d'acter le transfert de l'exploitation du seuil prévu par la convention d'accompagnement financier entre la SHEM et la CCPVG pour la gestion du lac des Gaves – Seuil de Préchac ;

Considérant qu'il convient de réglementer l'usage de ce seuil en prenant en compte l'arrêt de son exploitation hydroélectrique et les conséquences liées aux modifications hydromorphologiques sur l'ancien site du lac des Gaves engendrées par la crue du 18 juin 2013;

Considérant que dans l'attente d'une convention d'accompagnement concernant l'ouvrage de Beaucens la SHEM reste gestionnaire de l'ouvrage ;

Sur proposition du sous préfet d'Argelès - Gazost

ARRÊTE

Article 1^{er} : Transfert de l'autorisation

L'autorisation d'installation et d'exploitation du seuil de Préchac référencé au référentiel des obstacles à l'écoulement (ROE) sous le numéro 46202, prévue à l'arrêté préfectoral du 25 mars 1992 , est transférée à la communauté de communes Pyrénées vallée des Gaves.

La convention annexée au présent arrêté, fixe les termes et les modalités de l'accompagnement financier de la SHEM à la communauté de communes Pyrénées Vallée des Gaves suite au transfert des obligations pour la gestion des ouvrages du Lac des Gaves.

L'autorisation transférée est assimilée à une autorisation environnementale au titre des articles L181-1 et suivants du code de l'environnement.

Article 2: Descriptif de l'ouvrage

Le seuil de Préchac (ROE : 46202) est aménagé en travers du gave de Pau sur la commune de Préchac entre les points suivants :

	X (Lambert 93)	Y (Lambert 93)	Commune	Parcelle(s) d'assise
Rive droite	448 986	6 215 076	Préchac	000 A 528 000 A 529 000 A 530
Rive gauche	448 909	6 215 044	Préchac	000 A 755

Le niveau de l'arase du seuil est à 427,00 m NGF

Il est composé d'un seuil bétonné de 80 m de long environ et se prolonge par les anciennes installations hydroélectriques (clapet mobile et prise d'eau sous le local de l'ancienne turbine) et une protection latérale rive droite de 45 m de long perpendiculaire au seuil arasée à la côte 429,70 m

Le niveau du terrain naturel du cours d'eau à l'aval du seuil était à sa création de 422,10 m, soit une hauteur de l'ouvrage 4,90 m. Suite à la crue du 18 juin 2013, cette hauteur s'élève maintenant à 5,50 m.

La cote maximale des eaux pour une crue centennale est de 429,30 m NGF

Article 3 : Obligations liées à l'ouvrage

Les obligations afférentes à l'ouvrage prévues à l'arrêté préfectoral du 25 mars 1992 sont maintenues dans les conditions suivantes, tenant compte des modifications engendrées par la crue du 18 juin 2013 :

3.1. Continuité piscicole

La rivière de contournement qui assurait la continuité piscicole n'étant plus alimentée et étant en grande partie détruite, le titulaire de l'autorisation met en place un nouvel aménagement permettant le franchissement de l'ouvrage par les poissons (espèces cible : anguille, truite de mer, truite fario et saumon) à la montaison et à la dévalaison.

Cet aménagement doit être effectif au plus tard au 31 décembre 2022.

Il en assure l'entretien afin de garantir sa fonctionnalité et son attractivité. Les modalités de réalisation de cet entretien sont définies au protocole d'entretien pluriannuel prévu à l'article 4.1.

3.2. Circulation des embarcations non motorisées.

La rivière de contournement qui permettait le franchissement par les embarcations d'eaux vives (rafts et canoës) n'étant plus navigable, le titulaire de l'autorisation met en place un nouvel aménagement permettant le franchissement de l'ouvrage par ces embarcations, sans nécessité de débarquement.

Cet aménagement doit être effectif au plus tard au 31 décembre 2022.

Le titulaire de l'autorisation aménage également un site de débarquement à l'amont de l'ouvrage et un site d'embarquement à l'aval et en assure la signalisation.

Il s'assure de la fonctionnalité et de l'accessibilité de ces aménagements. Les modalités de réalisation de cet entretien sont définies au protocole d'entretien pluriannuel prévu à l'article 4.1.

La signalisation de la circulation sur le site est assurée selon les visuels agréés par la fédération française de canoë-kayak.

3.3. Responsabilité relative à la sécurité des ouvrages

Le titulaire de l'autorisation est informé de l'état de l'ouvrage sur la base d'un audit de type « vérification technique approfondie » établi par la SHEM.

Il est responsable des mesures de prévention des risques et de sécurisation des ouvrages de manière notamment à éviter le contournement par le Gave du seuil de Préchac, sur la longueur de la protection latérale définie à l'article 2.

Ces mesures sont également définies au protocole d'entretien pluriannuel prévu à l'article 4.1.

Article 4: Travaux

4.1 Instruction

Les aménagements prévus à l'article 3.1 et 3.2. sont réalisés sous la responsabilité du titulaire de l'autorisation. Ils sont conçus en se référant aux règles de l'art et notamment aux notes techniques de l'OFB en ce qui concerne la continuité piscicole et les référentiels de la FDCK pour la navigation.

Ils font l'objet d'un porter à connaissance du préfet au titre de l'article R181-46 II. du code de l'environnement.

Ce porter à connaissance comprend :

- le descriptif des aménagements proposés ;
- les plans et coupes cotés des ouvrages, rattachés au nivellement NGF avec mention des lignes d'eau à différents régimes caractéristiques (Qmna5, module, 2x module) ;
- les notes de calcul concernant le fonctionnement de ceux-ci et notamment l'établissement des puissances dissipées dans les bassins et les vitesses caractéristiques ;
- un descriptif de réalisation des travaux comprenant notamment leur localisation précise, les modalités de circulation des engins, les modalités de gestion des matériaux, le traitement des éventuels déchets, l'évaluation de leur incidence sur le site Natura 2000 et les mesures prises pour limiter l'impact de ceux-ci sur les milieux aquatiques et les habitats ;
- le protocole d'entretien pluriannuel évoqué à l'article 3.

Après avoir procédé aux consultations nécessaires et, le cas échéant, demandé des compléments ou des modifications, le préfet informe le titulaire de l'autorisation de sa décision et arrête les prescriptions complémentaires liées à cet aménagement et émet le cas échéant des recommandations. Le titulaire de l'autorisation est invité à produire ses observations sur ces prescriptions et recommandations.

4.2 Réalisation

Les aménagements sont exécutés avec le plus grand soin en matériaux de bonne qualité, conformément aux règles de l'art et au projet présenté par le titulaire de l'autorisation, éventuellement modifié après l'instruction préalable prévue à l'article 4.1.

Le titulaire de l'autorisation complète et précise son dossier de travaux à un niveau « plans d'exécution », et lui adjoint notamment :

- le nom des entreprises chargés des travaux et leur domaine d'intervention,
- le calendrier de réalisation prévu.

Ce dossier est transmis au service en charge de la police de l'eau, tenu à jour et mis en permanence à disposition des agents en charge du contrôle mentionnés à l'article 7.

Le titulaire de l'autorisation est tenu d'informer la direction départementale des territoires (DDT), le service départemental de l'Office français pour la biodiversité du démarrage des travaux, a minima 15 jours avant leur démarrage effectif.

Le titulaire de l'autorisation établit, au fur et à mesure de l'avancement des travaux, un compte rendu de chantier dans lequel il retrace le déroulement des travaux, les incidents survenus, les mesures qu'il a prises pour respecter les prescriptions ainsi que les effets de son aménagement sur le milieu et sur l'écoulement des eaux qu'il a identifiés.

Ces comptes-rendus sont tenus à la disposition des services chargés de la police de l'eau.

Il prend toutes les dispositions nécessaires pour limiter les risques de pollution accidentelle et de destruction des milieux aquatiques en tenant compte du régime des eaux et de la nécessaire prévention des inondations.

En cas d'incident lors des travaux susceptibles de provoquer une pollution accidentelle ou un désordre dans l'écoulement des eaux à l'aval ou à l'amont du site, le titulaire de l'autorisation doit immédiatement prendre toutes les dispositions nécessaires afin de limiter les effets sur le milieu et sur l'écoulement des eaux et d'éviter qu'il ne se reproduise. Il informe également dans les meilleurs délais le préfet du département et le maire de la commune de Préchac.

Le titulaire de l'autorisation procède, avant la mise en service de l'installation, à l'enlèvement complet des installations de chantier, des constructions provisoires et des déchets. Les déchets issus des travaux sont évacués vers des sites autorisés prévus à cet effet.

Article 5 : Plans des ouvrages exécutés et mise en service de l'installation

Au plus tard deux mois après la fin des aménagements, le titulaire de l'autorisation transmet au service instructeur les plans cotés des ouvrages exécutés à la réception desquels le service en charge de police de l'eau peut procéder à un examen de conformité incluant une visite des installations.

Article 6 : Exploitation des ouvrages

Le seuil et les aménagements doivent être constamment entretenus en bon état par les soins et aux frais du titulaire de l'autorisation.

Un carnet de suivi de l'installation est établi. Il précise l'ensemble des opérations d'entretien réalisées ainsi que les incidents survenus et les mesures prises pour y remédier. Ce carnet est tenu à la disposition des agents en charge du contrôle mentionnés à l'article 7

Article 7 : Contrôle

Les agents du service chargé de la police des eaux ainsi que les fonctionnaires et agents habilités pour constater les infractions en matière de police de l'eau et de la pêche ont, en permanence, libre accès aux chantiers des travaux et aux ouvrages. Le titulaire de l'autorisation doit permettre aux agents de contrôle de vérifier et constater l'exécution des prescriptions prévues à cet arrêté et fournir tous les documents et relevés permettant le suivi de l'exploitation conformément aux articles L170-1 à L174-1 du code de l'environnement.

Article 8 : Durée

L'échéance de l'autorisation n'est pas modifiée et sa durée est de 40 ans à compter de la signature de l'autorisation initiale du 25 mars 1992.

Article 9 : Transfert de l'autorisation

En cas de demande de transfert de l'autorisation, en application de l'article R.181-47 du code de l'environnement, le bénéficiaire potentiel du transfert en fait la déclaration préalablement au préfet. Cette déclaration mentionne, s'il s'agit d'une personne physique, les noms, prénoms et domicile du nouveau bénéficiaire et, s'il s'agit d'une personne morale, sa dénomination ou sa raison sociale, sa forme juridique, l'adresse de son siège social ainsi que la qualité du signataire de la déclaration. Elle est accompagnée des pièces justifiant les capacités techniques et financières du bénéficiaire du transfert.

Le préfet en donne acte ou notifie son refus motivé dans le délai de deux mois.

Article 10 : Modifications de l'installation

Toute modification apportée par le titulaire de l'autorisation aux ouvrages, à son mode d'exploitation ou aux prescriptions liées à sa réalisation doit être portée à connaissance du préfet, conformément à l'article L.181-14 du code de l'environnement.

Article 11 : Modifications des prescriptions pour atteintes à l'environnement

S'il apparaît ou s'il est mis en évidence des atteintes aux intérêts mentionnés à l'article L.211-1 du code de l'environnement, et en particulier dans les cas prévus à l'article L.211-3 du code de l'environnement, ou des atteintes notables et imprévues aux espèces animales et végétales protégées et à leurs habitats, le préfet arrête les mesures de suivi ou les dispositions à prendre dans le cadre d'un arrêté complémentaire modifiant les conditions d'exploitation, en application de l'article R.181-45 du code de l'environnement.

Article 12 : Condition de renouvellement de l'autorisation

Avant l'expiration de la présente autorisation, le titulaire de l'autorisation, s'il souhaite en obtenir le renouvellement, doit adresser au préfet une demande dans les conditions de délai, de forme et de contenu définis à l'article R.181-49 du code de l'environnement.

Si à l'échéance de la présente autorisation, le titulaire de l'autorisation décide de ne pas en demander le renouvellement, ou si ce renouvellement lui est refusé, conformément à l'article L.181-23 du code de l'environnement, le titulaire de l'autorisation, en lien avec la ou les structures compétentes en matière de gestion hydrodynamique du Gave de Pau, procède au démantèlement de celui-ci et remet le site en l'état de manière à rétablir le libre écoulement du cours d'eau tout en s'assurant des impacts possibles d'une telle intervention.

Le projet de démantèlement et de remise en état des lieux accompagné des éléments de nature à justifier l'absence d'impact de celui-ci, est transmis au service de en charge de la police de l'eau et instruit dans le cadre des procédures afférentes aux travaux projetés.

Article 13 : Suites en cas d'inobservation des prescriptions

Indépendamment des poursuites pénales qui peuvent être exercées, en cas d'inobservation des prescriptions définies par l'autorisation, le préfet met le titulaire de l'autorisation en demeure de s'y conformer dans un délai déterminé.

Si, à l'expiration du délai imparti, il n'a pas été déféré à la mise en demeure, le préfet peut arrêter une ou plusieurs des sanctions administratives prévues à l'article L.171-8 du code de l'environnement et prendre les mesures conservatoires nécessaires, aux frais de la personne mise en demeure.

Article 14 : Droit des tiers et dispositions diverses

Les droits des tiers sont et demeurent expressément réservés.

Le titulaire de l'autorisation est tenu de se conformer à tous les règlements existants ou à venir sur la police, le mode de distribution et le partage des eaux.

La SHEM est déliée des obligations fixées par l'arrêté préfectoral du 25 mars 1992 concernant le seuil de Préchac.

Article 15: Délais et voies de recours

La présente décision est susceptible de recours contentieux devant le Tribunal Administratif de Pau - cours Lyautey - BP 543 - 64010 PAU CEDEX conformément à l'article R.514-3-1 du code de l'environnement, par les tiers dans un délai de quatre mois à compter du premier jour de sa publication ou de son affichage à la mairie, et par le déclarant dans un délai de deux mois à compter de sa notification.

Cette décision peut également faire l'objet d'un recours gracieux ou hiérarchique dans un délai de deux mois. Ce recours administratif prolonge de deux mois les délais mentionnés ci-dessus

Article 16 : Publication et exécution

La secrétaire générale de la préfecture et le directeur départemental des territoires des Hautes-Pyrénées sont chargés, chacun en ce qui le concerne, de l'exécution du présent arrêté qui sera notifié au président de la communauté de communes Pyrénées-vallée des Gaves et à la SHEM, publié au recueil des actes administratifs de la préfecture, publié sur le site internet des services de l'Etat pendant une période minimale de six mois et affiché en mairie de Préchac pendant une durée minimale d'un mois.

Procès verbal de l'accomplissement de cette formalité sera dressé par le soin de Madame la maire.

Copie de cet arrêté sera adressée à :

- Monsieur le sous-préfet d'Argelès-Gazost
- Monsieur le directeur régional de l'environnement, de l'aménagement et du logement de la région Occitanie,
- Monsieur le directeur académique des services de l'éducation nationale (service de la jeunesse, de l'engagement et des sports)
- Monsieur le directeur régional de l'office français pour la biodiversité,
- Monsieur le chef du service départemental de l'office français pour la biodiversité,
- Madame la directrice de la délégation Adour et Côtiers de l'agence de l'eau Adour-Garonne,
- Monsieur le président de la fédération départementale de la pêche et de la protection des milieux aquatiques,
- Monsieur le président du PETR Pays de Lourdes et vallée des Gaves, organisme compétent au titre de la GEMAPI sur ce territoire,
- Monsieur le président du comité départemental de Canoë-Kayak

Fait à Tarbes le 23 mai 2022


Rodrigue FURCY

Fait à Tarbes, le
Le Préfet,

Direction des services départementaux de
l'Education Nationale des Hautes-Pyrénées

65-2022-05-25-00004

Arrêté modification de composition CDEN MAJ
mai 2022



PRÉFET DES HAUTES- PYRÉNÉES

*Liberté
Égalité
Fraternité*

ARRETE N° :

portant composition du conseil départemental
de l'éducation nationale du département
des Hautes-Pyrénées

Le Préfet des Hautes-Pyrénées

Vu le code de l'éducation nationale et notamment ses articles L235-1 et R235 et suivants ;

Vu le décret n° 2004-374 du 29 avril 2004 relatif aux pouvoirs des Préfets à l'organisation et à l'action des services de l'Etat dans les régions et départements ;

Vu la proposition de Madame la Présidente de la FCPE en date du 3 février 2022 ;

ARRETE

ARTICLE 1 : Le conseil départemental de l'éducation nationale du département des Hautes-Pyrénées (C.D.E.N.) est composé comme suit :

I – Membres de droit

Présidents : - Rodrigue Furcy, le Préfet des Hautes-Pyrénées
- Michel Pélieu, le Président du Conseil Départemental des Hautes-Pyrénées

Vice-Président : - Thierry Aumage, l'Inspecteur d'Académie, Directeur des Services
Départementaux de l'éducation nationale

II – Membres titulaires et suppléants

II – 1 – Au titre de membres représentant les communes, le département et la région

II – 1.1 Pour les communes

TITULAIRES

Jean Nadal
Ange Mur
Marc Begorre
Gilles Craspay

SUPPLEANTS

Éric Dupuy
Laurent Grandsimon
Gérard Clavé
Cyrille Frayze

II – 1.2. Pour le département

TITULAIRES

Pierre Brau-Nogue
Thierry Lavit
Monique Lamon
Geneviève Isson
Véronique Thirault

SUPPLEANTS

Laurent Lages
Marie-Françoise Prugent
Stéphane Peyras
Maryse Beyrie
Yannick Boubée

Préfecture des Hautes-Pyrénées : Place Charles de Gaulle – CS 61350 – 65013 TARBES cedex
Téléphone : 05 62 56 65 65 – Télécopie : 05 62 51 20 10 prefecture@hautes-pyrenees.gouv.fr - www.hautes-pyrenees.gouv.fr

II – 1.3. Pour la région

TITULAIRE
Yolande GUINLE

SUPPLEANT
Pascale PERALDI

II – 2 – Au titre de membres représentant les usagers personnels titulaires de l'Etat exerçant leurs fonctions dans les services administratifs et les établissements d'enseignement et de formation du premier et second degrés

TITULAIRES

SGEN - CFDT
Philippe Boyer
Agnès Puzos
Valérie Duprat

UNSA – EDUCATION NATIONALE

Catherine Aguilon
Marie Dolorès Talavera

FSU

Sébastien Jaffiol
Frédérique Lemaire
David Castebrunet
Marie Paquet

CGT Educ'Action

Anita Caproni

SUPPLEANTS

SGEN - CFDT
Fatima Derbal
David Mallard
Jean-Luc Theleme

UNSA – EDUCATION NATIONALE

Hélène Ocaña
François Sterna

FSU

Marc Poulou
Béatrice Lapeyre
Véronique Duran
Anne-Marie Daries

CGT Educ'Action

Frédéric Marfaing

II – 3 – Au titre de membres représentant les usagers

II – 3.1 Parents d'élèves

TITULAIRES

PEEP

-

FCPE

Stéphanie Abbadie
Valérie Martinent
Olivier Ducros
Florence Besnard
Benoit Bertrand
Nathalie Fourcade

SUPPLEANTS

PEEP

-

FCPE

Nadine Carrère
Sira Petchot
-
-
-
-

II – 3.2 Associations complémentaires de l'enseignement public

TITULAIRE

**Président départemental des Pupilles
de l'Enseignement Public**
Francis Totaro

SUPPLEANT

USEP 65
Fabienne Motta

Préfecture des Hautes-Pyrénées : Place Charles de Gaulle – CS 61350 – 65013 TARBES cedex
Téléphone : 05 62 56 65 65 – Télécopie : 05 62 51 20 10 prefecture@hautes-pyrenees.gouv.fr - www.hautes-pyrenees.gouv.fr

**II – 3.3 Personnalités compétentes dans le domaine économique, social, éducatif et culturel
Désignées par le Préfet**

TITULAIRE	SUPPLEANT
Société des membres de la légion d'honneur 65 Jeannie Cames	Directeur départemental de l'ONAC Bruno Montagnol

Désignées par le Président du Conseil Départemental

TITULAIRE	SUPPLEANT
Président de l'AMOPA Jean Marie Lefrancois	Inspecteur honoraire de l'Education Nationale André Puyau

**III – Membre désigné à titre consultatif, représentant les délégués départementaux de
l'éducation nationale**

TITULAIRE	SUPPLEANT
Président DDEN Jean-Marie Bonnemayre	DDEN Jean-Pierre Etchandy


ARTICLE 2 : La durée du mandat des membres titulaires et suppléants du conseil départemental de l'éducation nationale est de trois ans. Tout membre qui au cours de son mandat décède, démissionne ou perd la qualité au titre de laquelle il a été désigné est remplacé pour la durée du mandat restant à courir par une personne désignée dans les mêmes conditions.

ARTICLE 3 : L'arrêté préfectoral n° 65-2022-01-18-00005 du 18 janvier 2022 de composition est modifié.

ARTICLE 4 : Madame la secrétaire générale des Hautes-Pyrénées, Monsieur l'inspecteur d'académie, directeur des services départementaux de l'éducation nationale, sont chargés, chacun en ce qui le concerne, de l'exécution du présent arrêté qui sera publié au recueil des actes administratifs.

Tarbes, le 25 mai 2022

Le Préfet,


Rodrigue FURCY

Préfecture des Hautes-Pyrénées

65-2022-05-20-00005

Arrêté portant agrément pour diverses unités
d'enseignement (CDF 65)



**PRÉFET
DES HAUTES-
PYRÉNÉES**

*Liberté
Égalité
Fraternité*

ARRETE N° : 65-2022-05-20-

ARRETE PORTANT AGREMENT POUR DIVERSES UNITES D'ENSEIGNEMENT

Le Préfet des Hautes-Pyrénées

- Vu** le code de la sécurité intérieure ;
- Vu** le décret n° 91-834 du 30 août 1991 modifié relatif à la formation aux premiers secours ;
- Vu** le décret n° 92 -514 du 12 juin 1992 modifié relatif à la formation de moniteur des premiers secours ;
- Vu** l'arrêté interministériel du 8 juillet 1992 relatif aux conditions d'habilitation ou d'agrément pour les formations aux premiers secours ;
- Vu** l'arrêté du 24 juillet 2007 fixant le référentiel national de compétences de sécurité civile relatif à l'unité d'enseignement « prévention et secours civiques de niveau 1 » (PSC) ;
- Vu** l'arrêté du 24 août 2007 fixant le référentiel national de compétences de sécurité civile relatif à l'unité d'enseignement « premiers secours en équipe de niveau 1 » (PSE1) ;
- Vu** l'arrête du 14 novembre 2007 fixant le référentiel national de compétences de sécurité civile relatif à l'unité d'enseignement « premiers secours en équipe de niveau 2 » (PSE2) ;
- Vu** l'arrêté du 8 août 2012 fixant le référentiel national de compétences de sécurité civile relatif à l'unité d'enseignement « pédagogie initiale et commune de formateur » ;
- Vu** l'arrêté du 3 septembre 2012 modifié fixant le référentiel national de compétences de sécurité civile relatif à l'unité d'enseignement « pédagogie appliquée à l'emploi de formateur en prévention et secours civiques » ;
- Vu** l'arrêté du 4 septembre 2012 modifié fixant le référentiel national de compétences de sécurité civile relatif à l'unité d'enseignement « pédagogie appliquée à l'emploi de formateur aux premiers secours » ;
- Vu** l'arrêté du 26 mai 1993 portant agrément à la Fédération Française de Sauvetage et de Secourisme ;
- Vu** la demande complète en date du 20 mai 2022 présentée par le président du Comité Départemental de Formation Hautes-Pyrénées.

Sur proposition de Mme la Directrice des Services du Cabinet,

ARRETE

ARTICLE 1 – En application du titre II de l'arrêté du 8 juillet 1992 modifié susvisé, le Comité Départemental de Formation Hautes-Pyrénées est agréé, au niveau départemental, sous le n° **65 2022 020**, à délivrer les unités d'enseignement suivantes :

- Prévention et secours civique de niveau 1 (PSC 1)
- Pédagogie appliquée à l'emploi de formateur aux premiers secours, associée ou non à celle de pédagogie initiale et commune de formateur ;
- Pédagogie appliquée à l'emploi de formateur aux premiers secours civiques, associée ou non à celle de pédagogie initiale et commune de formateur ;

Ces unités d'enseignements peuvent être dispensées seulement si les référentiels internes de formation et de certification, élaborés par la fédération nationale à laquelle le Comité Départemental de Formation

Tél : 05 62 56 65 65

Courriel : prefecture@hautes-pyrenees.gouv.fr

Place Charles de Gaulle – CS 61350 – 65013 TARBES Cedex 9

Hautes-Pyrénées est affilié, ont fait l'objet d'une décision d'agrément par la direction générale de la sécurité civile et de la gestion des crises, en cours de validité lors de la formation.

ARTICLE 2 - En application du titre II de l'arrêté du 8 juillet 1992 modifié susvisé, le Comité Départemental de Formation Hautes-Pyrénées est agréé au niveau départemental à délivrer les unités d'enseignement suivantes :

- Premiers Secours en Équipe de niveau 1 ;
- Premiers Secours en Équipe de niveau 2 ;

Ces unités d'enseignements doivent être dispensées, par le Comité Départemental de Formation Hautes-Pyrénées, conformément aux dispositions annexées à l'arrêté du 27 novembre 2007 modifié fixant le référentiel national de pédagogie de sécurité civile relatif à l'unité d'enseignement "pédagogie appliquée aux emplois/activités de classe 1" (PAE1).

ARTICLE 3 - L'unité d'enseignement de Pédagogie appliquée à l'emploi de formateur aux premiers secours indiquée à l'article 1^{er}, ainsi que celles figurant à l'article 2 peuvent être délivrées seulement si la Fédération Nationale des Maîtres Nageurs Sauveteurs (FNMNS) dispose d'un agrément national de sécurité civile pour les missions de type A (opérations de secours) ou de type D (Dispositifs prévisionnels de secours) en cours de validité.


ARTICLE 4 - S'il est constaté des insuffisances graves dans la mise en œuvre du présent agrément, notamment un fonctionnement non conforme aux conditions réglementaires, aux conditions décrites dans le dossier ayant permis la délivrance de l'agrément ou aux conditions figurant dans les référentiels internes de formation et de certification précités, le préfet peut appliquer les dispositions prévues à l'article 17 de l'arrêté du 8 juillet 1992 modifié susvisé.

ARTICLE 5 - Sous réserve du renouvellement annuel de son affiliation à la Fédération Nationale des Maîtres Nageurs Sauveteurs, le présent agrément est délivré pour une durée de deux ans, à compter du lendemain de sa publication au recueil des actes administratifs de la préfecture des Hautes-Pyrénées.

ARTICLE 6 - Mme la directrice des services du cabinet, M. le chef du service interministériel de défense et de protection civile sont chargés de l'exécution du présent arrêté qui sera publié au recueil des actes administratifs.

Tarbes, le 20 mai 2022

Le Préfet,
Pour le préfet et par délégation,
La directrice des services du Cabinet,



Sophie PAUZAT

Préfecture des Hautes-Pyrénées

65-2022-05-30-00003

arrêté portant extension de la catégorie B96 à
l'agrément de l'établissement "AUTO-ECOLE LA
PYRENEENNE" situé à Tarbes



**PRÉFET
DES HAUTES-
PYRÉNÉES**

*Liberté
Égalité
Fraternité*

Arrêté n°

**portant extension de l'agrément d'un établissement d'enseignement, à titre onéreux,
de la conduite des véhicules à moteur et de la sécurité routière dénommé
« AUTO-ECOLE LA PYRENEENNE », situé à TARBES**

Le préfet des Hautes-Pyrénées

Vu le code de la route, notamment ses articles R213-1 et R213-2 ;

Vu l'arrêté ministériel n° EQU0100026A du 8 janvier 2001 modifié, relatif à l'exploitation des établissements d'enseignement, à titre onéreux, de la conduite des véhicules à moteur et de la sécurité routière ;

Vu l'arrêté ministériel n° EQU0100025A du 8 janvier 2001 créant un registre national de l'enseignement à la conduite des véhicules à moteur et de la sécurité routière ;

Vu l'arrêté préfectoral n° 65-2020-02-24-004 du 24 février 2020 modifié par l'arrêté n° 65-2022-01-10-00005 du 10 janvier 2022, portant agrément d'un établissement d'enseignement, à titre onéreux, de la conduite des véhicules à moteur et de la sécurité routière, autorisant M. Thierry SEMPASTOUS à exploiter sous le n° E 20 065 0001 0 l'établissement « AUTO-ECOLE LA PYRENEENNE », situé rue Youri Gagarine, Centre de gros à TARBES (65) ;

Considérant la demande d'extension de l'agrément susmentionné et la transmission des justificatifs relatifs à l'enseignement de la catégorie B96 ;

Considérant que la demande remplit les conditions réglementaires ;

Sur proposition de Mme la secrétaire générale de la préfecture des Hautes-Pyrénées ;

ARRÊTE

Article 1^{er} : L'article 3 de l'arrêté du 24 février 2020 susmentionné, est modifié comme suit :
« L'établissement est habilité, au vu des autorisations d'enseigner, des certificats d'immatriculation et des attestations d'assurance fournis, à dispenser la formation des catégories de permis suivantes :

AM Cyclo - A1- A2 - A - B/B1 – B96 - BE - C – CE – D »

Article 2 : les autres articles dudit arrêté restent inchangés.

Tél : 05 62 56 65 65

Courriel : prefecture@hautes-pyrenees.gouv.fr

Place Charles de Gaulle – CS 61350 – 65013 TARBES Cedex 9

Article 3 : Cet arrêté préfectoral peut faire l'objet d'un recours gracieux auprès de mes services (préfecture des Hautes-Pyrénées, place Charles de Gaulle, CS 61 350 - 65 013 Tarbes Cedex 9) ou hiérarchique au ministère de l'intérieur, place Beauvau - 75 800 Paris et/ou contentieux devant le tribunal administratif de Pau, soit par voie postale : 50, cours Lyautey, BP n° 543 - 64 010 Pau Cedex, soit par l'application www.telerecours.fr dans un délai de deux mois à compter de sa date de notification ou de publication. Ces recours n'ont pas d'effet suspensif.

Article 4 : Mme la secrétaire générale de la préfecture des Hautes-Pyrénées, Mme la déléguée interdépartementale à l'éducation routière, sont chargées de l'exécution du présent arrêté qui sera notifié au gérant de l'établissement concerné, dont copies seront adressées à M. le maire de Tarbes, M. le directeur départemental des finances publiques et M. le directeur départemental de la sécurité publique et dont mention sera insérée au recueil des actes administratifs.

Fait à Tarbes, le 30 MAI 2022

Le préfet,
Pour le préfet et par délégation
La secrétaire générale

Sibylle SAMOYAUD



Préfecture des Hautes-Pyrénées

65-2022-05-24-00001

Arrêté portant renouvellement de l'autorisation
de la Maison d'Enfants à Caractère Social(MECS)
ALPAJE gérée par l'Association pour un lieu
Professionnel et d'Accueil de Jeunes



**PRÉFET
DES HAUTES-
PYRÉNÉES**

*Liberté
Égalité
Fraternité*



Arrêté conjoint N°

portant renouvellement de l'autorisation de la Maison d'Enfants à Caractère Social (MECS) ALPAJE gérée par l'Association pour un Lieu Professionnel et d'Accueil de Jeunes

**LE PREFET
DES HAUTES-PYRENEES**

**LE PRESIDENT
DU CONSEIL DEPARTEMENTAL
DES HAUTES-PYRENEES**

VU le Code Civil et notamment ses articles 375 à 375-8 du Code Civil ;

VU le Code Général des collectivités territoriales ;

VU le Code de l'Action Sociale et des Familles et notamment ses articles L.222-5, L.312-1 et L.313-1 ;

VU l'article L.112-2 et L.112-14 du CJPM ;

VU le décret n° 88-949 du 6 octobre 1988 modifié relatif à l'habilitation des personnes physiques, établissements, services ou organismes publics ou privés auxquels l'autorité judiciaire confie habituellement des mineurs ou l'exécution de mesures les concernant ;

VU la loi n° 2002-2 du 2 janvier 2002 rénovant l'organisation et le fonctionnement de l'action sociale et médico-sociale notamment les dispositions relatives aux établissements et services ;

VU la loi n°2009-879 du 21 juillet 2009 portant réforme de l'Hôpital et relatif aux patients, à la santé et aux territoires ;

VU le décret n° 2010-214 du 2 mars 2010 relatif au ressort territorial, à l'organisation et aux attributions des services déconcentrés de la protection judiciaire de la jeunesse ;

VU la loi n°2015-1776 du 28 décembre 2015 relative à l'adaptation de la société au vieillissement de la population ;

VU les arrêtés des 18 mai 1988 et 19 mai 1989 du Président du Conseil Général des Hautes Pyrénées portant respectivement sur la création d'un lieu d'accueil « ALPAJE » pour 6 adolescents et jeunes majeurs de moins de 21 ans et sur l'habilitation à recevoir des bénéficiaires de l'aide sociale à l'enfance.

VU l'arrêté du 13 juin 1994 du Président du Conseil Général des Hautes Pyrénées portant la capacité à 8 places.

VU l'arrêté n°2007 -131-17 portant création de la Maison d'Enfants à Caractère Social « ALPAJE » du Président du Conseil Général des Hautes Pyrénées en date 11 mai 2017.

Vu l'arrêté du 29 juin 1995 du Préfet des Hautes Pyrénées portant habilitation du lieu professionnel et d'accueil des jeunes « ALPAJE » à recevoir 8 mineurs des deux sexes de 15 à 18 ans confiés au titre des articles 375 à 375-8 et de l'ordonnance du 2 février 1945.

Vu l'arrêté portant habilitation justice de la Maison d'Enfants à Caractère Social « ALPAJE » du Préfet du Département des Hautes Pyrénées en date du 30 octobre 2020 à recevoir 8 filles et/ou garçons âgés de 16 à 18 ans ;

CONSIDERANT que le service propose un projet en cohérence avec les objectifs de protection de l'enfance visant à diversifier l'offre d'accueil destinée aux mineurs faisant l'objet de mesures d'aide sociale à l'enfance et de mesures judiciaires ordonnées par l'autorité judiciaire ;

CONSIDERANT que le rapport d'évaluation externe a été réalisé en mai 2020 et que ses résultats sont de nature à fonder le renouvellement de l'autorisation ;

SUR PROPOSITION conjointe de Madame la Directrice des services du Cabinet de la Préfecture des Hautes-Pyrénées, de Madame la directrice interrégionale de la protection judiciaire de la jeunesse Sud et de Monsieur le Directeur Général des Services par intérim du Département des Hautes-Pyrénées ;

ARRÊTENT

Article 1^{er}

L'autorisation de la Maison d'Enfants à Caractère Social ALPAJE, gérée par l'Association pour un Lieu Professionnel et d'Accueil de Jeunes, est renouvelée à compter du 12 mai 2022 pour une durée de 15 ans, soit jusqu'au 11 mai 2037.

Article 2

La capacité de l'établissement implanté 19, rue du Pic du Midi à TARBES est de 8 places.

Article 3

L'établissement est destiné à l'accueil de jeunes garçons et filles de 16 à 21 ans en internat ou hébergement diversifié.

Article 4

La présente autorisation vaut habilitation à recevoir des bénéficiaires de l'aide sociale à l'enfance. Une convention signée entre le Département des Hautes-Pyrénées et L'Association ALPAJE définit les modalités d'exercice des actions éducatives menées par l'association habilitée.

Article 5

L'habilitation à recevoir des mineurs confiés par l'autorité judiciaire prévue à l'article L.313-10 du Code de l'Action Sociale et des Familles fait l'objet d'une procédure distincte ;

Article 6

Les caractéristiques de l'établissement sont répertoriées dans le Fichier National des Etablissements Sanitaires et Sociaux (FINESS) comme suit :

Identification du gestionnaire

Association pour un Lieu Professionnel et d'Accueil pour Jeunes
Adresse administrative : 19, rue du Pic du Midi 65 000 TARBES
N° FINESS : 65 000 065 6 - N° SIREN : 344 242 581
Statut juridique : Association Loi 1901 Reconnue d'Utilité Publique

Identification de l'établissement

Maison d'Enfants à Caractère Social ALPAJE
Adresse : 19, rue du Pic du Midi 65 000 TARBES
Catégorie de l'établissement : [177] Maison d'Enfants à Caractère Social
N° FINESS : 65 078 723 7 - N° SIRET : 344 242 581 00025
Code APE : [8790A] Hébergement social pour enfants en difficultés

Article 7

Conformément à l'article L. 313-1 du Code de l'Action Sociale et des Familles, tout changement important dans l'activité, l'installation, l'organisation, la direction ou le fonctionnement d'un établissement ou d'un service soumis à l'autorisation doit être portée à la connaissance du Préfet et du Président du Conseil Départemental.

Article 8

Le renouvellement, partiel ou total de l'autorisation est exclusivement subordonné au résultat de l'évaluation externe.

Article 9

En application de l'article R.313-8 du Code de l'Action Sociale et des Familles, le présent arrêté est publié au recueil des actes administratifs de la Préfecture et au recueil des actes administratifs du Conseil Départemental.

Article 10

En application des dispositions des articles R. 312-1 et R. 421-1 du code de justice administrative, le présent arrêté peut, dans un délai de deux mois à compter de sa publication ou de sa notification, faire l'objet :

- D'un recours administratif gracieux devant le préfet du département, autorité signataire de cette décision ou d'un recours administratif hiérarchique devant le Ministre de l'Intérieur ;
- D'un recours contentieux par voie postale auprès du tribunal administratif territorialement compétent ou par l'application Télérecours citoyens accessible sur le site www.telerecours.fr.

En cas de recours administratif, le délai de recours contentieux est prorogé.


Article 11

La Directrice des services du Cabinet de la Préfecture des Hautes-Pyrénées, la Directrice Interrégionale de la Protection Judiciaire de la Jeunesse et le Directeur Général des Services par intérim du Département des Hautes-Pyrénées, sont chargés, chacun en ce qui le concerne, de l'exécution du présent arrêté.

Fait à Tarbes, le


24 MAI 2022

LE PREFET,



Rodrigue FURCY

LE PRESIDENT,



Michel PÉLIEU

Préfecture des Hautes-Pyrénées

65-2022-05-24-00002

Arrêté préfectoral portant levée de mise en
demeure, Société SABLIERES DES PYRENEES,
commune de CHIS, AURENSAN et ORLEIX



**PRÉFET
DES HAUTES-
PYRÉNÉES**

*Liberté
Égalité
Fraternité*

INSTALLATIONS CLASSÉES POUR LA PROTECTION DE L'ENVIRONNEMENT

**Arrêté préfectoral n°65-2022-
portant levée de mise en demeure
Société SABLIERES DES PYRÉNÉES**

Commune de CHIS, Aurensan et Orleix

Le préfet des Hautes-Pyrénées

Vu le Code de l'Environnement, et notamment ses articles L. 171-6, L. 171-8, L. 172-1, L. 511-1, L. 514-5, L. 516-1 et L. 516-6 ;

Vu l'arrêté ministériel du 22 septembre 1994 relatif aux exploitations de carrières ;

Vu l'arrêté ministériel du 26 novembre 2012 relatif aux installations de broyage, concassage et criblage ;

Vu le décret n°2004-389 du 29 avril 2004 relatif aux pouvoirs des Préfets et à l'action des services et organismes publics de l'État dans les départements ;

Vu le décret du 29 juillet 2020 portant nomination de Monsieur Rodrigue FURCY en qualité de préfet des Hautes-Pyrénées ;

Vu le décret du 30 janvier 2020 portant nomination de Madame Sibylle SAMOYAUULT en qualité de secrétaire générale de la préfecture des Hautes-Pyrénées ;

Vu l'arrêté préfectoral n° 65-2020-12-28-002 du 28 décembre 2020 portant délégation de signature à Madame Sibylle SAMOYAUULT, secrétaire générale de la préfecture des Hautes-Pyrénées ;

Vu l'arrêté du 30 juin 1997 relatif aux prescriptions générales applicables aux installations classées pour la protection de l'environnement soumises à déclaration sous la rubrique n° 2521 : « Enrobage au bitume de matériaux routiers (centrales) à froid » ;

Vu l'arrêté préfectoral n° 2000-234-1 du 21 août 2000 autorisant la SAS « Sablières des Pyrénées » à exploiter une carrière de sables et graviers aux lieux-dits « La Barthe » et « Le Camparcès » sur la commune de CHIS ;

Tél : 05 62 56 65 65

Courriel : prefecture@hautes-pyrenees.gouv.fr

Place Charles de Gaulle – CS 61 350 – 65 013 TARBES Cedex 9

1/3

Vu l'arrêté préfectoral complémentaire n°2008288-05 du 14 octobre 2008 autorisant la SA « Sablières des Pyrénées » à exploiter une carrière de matériaux alluvionnaires et des installations de premier traitement des matériaux aux lieux-dits « L'Hesta », « Gaydous » « La Barthe » et « Le Camparcès » sur les communes de CHIS, AURENSAN et ORLEIX ;

Vu les rapports de l'inspection des installations classées en date des 23 septembre 2021 et 10 janvier 2022 ;

Vu les arrêtés préfectoraux n°s 65-2021-10-04-00002 et 65-2022-01-28-00003 des 4 octobre 2021 et 28 janvier 2022 portant mise en demeure de la société SABLIERES DES PYRENEES ;

Vu le rapport du 26 avril 2022 de l'inspection des installations classées, relatif à la visite d'inspection du 7 avril 2022 de la société SABLIERES DES PYRENEES implanté 4 Cami de la Barta, lieu dit Le Camparcès à CHIS (65 800), proposant la levée des arrêtés préfectoraux de mise en demeure ;

Considérant que les dispositions des arrêtés préfectoraux n°s 65-2021-10-04-00002 et 65-2022-01-28-00003 des 4 octobre 2021 et 28 janvier 2022 portant mise en demeure sont respectées ;

Sur proposition de Madame la Secrétaire Générale de la Préfecture des Hautes-Pyrénées,

ARRÊTE

Article 1 :

Les mesures de mise en demeure notifiée à l'exploitant par arrêtés préfectoraux n°s 65-2021-10-04-00002 et 65-2022-01-28-00003 des 4 octobre 2021 et 28 janvier 2022 sont levées.

Les arrêtés préfectoraux susmentionnés sont abrogés.

Article 2 – Délais et voies de recours

Conformément à l'article L. 181-17 du Code de l'environnement, la présente décision est soumise à un contentieux de pleine juridiction. Elle peut être déférée à la juridiction administrative compétente, le tribunal administratif de PAU, soit par courrier (Villa Noubilos – Cours Lyautey BP 543 – PAU CEDEX), soit par l'application informatique télérecours accessible sur le site <http://www.telerecours.fr>, dans les délais prévus à l'article R. 181-50 du même code :

1° Par les pétitionnaires ou exploitants, dans un délai de deux mois à compter du jour où la décision leur a été notifiée ;

2° Par les tiers intéressés en raison des inconvénients ou des dangers pour les intérêts mentionnés à l'article [L. 181-3](#), dans un délai de quatre mois à compter de :

a) L'affichage en mairie dans les conditions prévues au 2° de l'article [R. 181-44](#) ;

b) La publication de la décision sur le site internet de la préfecture prévue au 4° du même article.

Le délai court à compter de la dernière formalité accomplie. Si l'affichage constitue cette dernière formalité, le délai court à compter du premier jour d'affichage de la décision.

Cette décision peut faire l'objet d'un recours gracieux ou hiérarchique dans le délai de deux mois.

Ce recours administratif prolonge de deux mois les délais mentionnés aux 1° et 2°.

Tél : 05 62 56 65 65

Courriel : prefecture@hautes-pyrenees.gouv.fr

Place Charles de Gaulle – CS 61 350 – 65 013 TARBES Cedex 9

2/3

Article 3 – Information des tiers

Une copie du présent arrêté est déposée dans les mairies de Chis, Aurensan et Orleix et peut y être consultée.

Un extrait de cet arrêté sera affiché dans les mairies de Chis, Aurensan et Orleix pendant une durée minimale d'un mois.

Le procès-verbal de l'accomplissement de cette formalité sera dressé par MM. les Maires des communes de Chis, Aurensan et Orleix et sera envoyé à la préfecture - pôle environnement, installations classées -.

Le présent arrêté est publié sur le site internet de la préfecture des Hautes-Pyrénées pendant une durée minimale de quatre mois.

Article 4 – Exécution

- Madame la Secrétaire Générale de la Préfecture des Hautes-Pyrénées,
- M. le Directeur de la Direction régionale de l'environnement, de l'aménagement et du logement de la région Occitanie,
- MM. les Maires de Chis, Aurensan et Orleix

sont chargés, chacun en ce qui les concerne, de l'exécution du présent arrêté qui sera inséré au Recueil des actes administratifs de la Préfecture des Hautes-Pyrénées et dont une copie sera adressée :

- pour notification, à :

M. Benjamin ASTOR, Directeur SABLIERES DES PYRÉNÉES

- pour information, à :

M. le Procureur de la République près le Tribunal judiciaire de Tarbes,
M. le Commandant du Groupement de Gendarmerie des Hautes-Pyrénées.

Fait à Tarbes, le **24 MAI 2022**

Pour le Préfet et par délégation,
La Secrétaire Générale

Sibylle SANCYAU



Préfecture des Hautes-Pyrénées

65-2022-05-30-00008

Arrêté relatif au Brevet National de Sécurité et
de Sauvetage Aquatique (session EPSTN du 21
mai 2022)



**PRÉFET
DES HAUTES-
PYRÉNÉES**

*Liberté
Égalité
Fraternité*

ARRETE N° 65-2022

relatif au Brevet National de Sécurité et de Sauvetage Aquatique

Le Préfet des Hautes-Pyrénées

Vu le décret n° 91-834 modifié du 30 août 1991 relatif à la formation aux premiers secours ;

Vu le décret n° 92-514 du 12 juin 1992 modifié relatif à la formation de moniteur des premiers secours et modifiant le décret n° 91-834 modifié du 30 août 1991 relatif à la formation aux premiers secours ;

Vu l'arrêté du 22 juin 2011 modifiant l'arrêté du 23 janvier 1979 modifié, fixant les modalités de délivrance du brevet national de sécurité et de sauvetage aquatique ;

Vu le procès-verbal du jury de l'examen de secourisme pour l'obtention du brevet national de sécurité et de sauvetage aquatique organisé le samedi 21 mai 2022 à la piscine Tournesol à Tarbes

ARRETE

ARTICLE 1 - Le diplôme du brevet national de sécurité et de sauvetage aquatique est délivré aux candidats suivants :

Mathis ASSIBAT	Line BLANCHARD	Julie-Rose CHARNAY
Joseph COTTIER WEMAERE	Eloïse DARVAND	Loïs DUBOIS
Dorian HERNANDEZ	Marie LECOQ	Jules PANIEN

ARTICLE 2 - Mme. la directrice des services du cabinet, M. le chef du service interministériel de défense et de protection civile sont chargés, chacun en ce qui le concerne, de l'exécution du présent arrêté qui sera publié au recueil des actes administratifs.

Tarbes, le 30 mai 2022

Le Préfet,
Pour le Préfet et par délégation,
La directrice des services du Cabinet,



Sophie PAUZAT

Préfecture des Hautes-Pyrénées

65-2022-05-30-00009

Arrêté relatif au Brevet National de Sécurité et
de Sauvetage Aquatique (session FFSS-Uglas du
25 mai 2022)



**PRÉFET
DES HAUTES-
PYRÉNÉES**

*Liberté
Égalité
Fraternité*

Arrêté n° 65-2022

Arrêté relatif au Brevet National de Sécurité et de Sauvetage Aquatique

Le Préfet des Hautes-Pyrénées,

Vu le décret n° 91-834 modifié du 30 août 1991 relatif à la formation aux premiers secours ;

Vu le décret n° 92-514 du 12 juin 1992 modifié relatif à la formation de moniteur des premiers secours et modifiant le décret n° 91-834 modifié du 30 août 1991 relatif à la formation aux premiers secours ;

Vu l'arrêté du 22 juin 2011 modifiant l'arrêté du 23 janvier 1979 modifié, fixant les modalités de délivrance du brevet national de sécurité et de sauvetage aquatique ;

Vu le procès-verbal du jury de l'examen de secourisme pour l'obtention du brevet national de sécurité et de sauvetage aquatique organisé le mercredi 25 mai 2022 à la piscine municipale à Lannemezan ;

ARRETE

Article 1 - Le diplôme du brevet national de sécurité et de sauvetage aquatique est délivré aux candidats suivants :

Nahel AUDIC

Maud BRAUD

Romain FOURCADE

Loann FOURTEAU

Paul LARROUDE

Marie LOMBARD

Alexis PAILHE

Chloé SENTAGNE

Article 2 - Mme la directrice des services du cabinet, M. le chef du service interministériel de défense et de protection civile sont chargés, chacun en ce qui le concerne, de l'exécution du présent arrêté qui sera publié au recueil des actes administratifs.

Tarbes, le 30 mai 2022

Le Préfet,
Pour le Préfet et par délégation,
La directrice des services du Cabinet,


Sophie PAUZAT

Préfecture des Hautes-Pyrénées

65-2022-05-30-00006

Arrêté portant actualisation de la liste
départementale des personnes habilitées à
dispenser la formation pour les propriétaires ou
détenteurs de chiens dangereux de 1ère et 2ème
catégorie



**PRÉFET
DES HAUTES-
PYRÉNÉES**

*Liberté
Égalité
Fraternité*

**Arrêté préfectoral N°
portant actualisation de la liste départementale des personnes habilitées
à dispenser la formation pour les propriétaires ou détenteurs
de chiens dangereux de 1^{ère} et 2^{ème} catégories**

LE PRÉFET DES HAUTES-PYRÉNÉES

Vu le code rural, notamment ses articles L 211-14-1 et L 211-13-1 ;

Vu la loi n° 2008-582 du 20 juin 2008 renforçant les mesures de prévention et de protection des personnes contre les chiens dangereux ;

Vu le décret n°2004-374 modifié du 29 avril 2004 modifié relatif aux pouvoirs des préfets, à l'organisation et à l'action des services de l'Etat dans les régions et les départements ;

Vu le décret n° 2009-376 du 1er avril 2009 relatif à l'agrément des personnes habilitées à dispenser la formation prévue à l'article L 211-13-1 du code rural et au contenu de la formation ;

Vu l'arrêté ministériel du 8 avril 2009 fixant les conditions de qualification et les capacités matérielles d'accueil requises pour dispenser la formation et délivrer l'attestation d'aptitude prévues à l'article L 211-13-1 du code rural ;

Vu l'arrêté préfectoral n° 65-2021-06-23-00002 du 23 juin 2021 établissant la liste des personnes habilitées à dispenser la formation pour les propriétaires ou détenteurs de chiens de 1^{ère} et 2^{ème} catégories ;

Vu l'habilitation en date du 25 mai 2022 délivrée à Mme Sophie LABAGNERES qui lui permet de dispenser les formations portant sur l'éducation et le comportement canins, ainsi que sur la prévention des accidents visée à l'article R.211-5-3 du Code Rural ;

Vu l'arrêté préfectoral n°65-2021-10-04-00004 du 04 octobre 2021 portant délégation de signature à Sophie Pazat, directrice des services du cabinet des Hautes-Pyrénées ainsi qu'aux personnes placées sous son autorité ;

Sur proposition de Mme la Directrice des services du cabinet de la préfecture des Hautes-Pyrénées ;

ARRÊTE

ARTICLE 1^{er} : L'arrêté préfectoral susvisé portant liste des personnes habilitées à dispenser la formation pour les propriétaires ou détenteurs de chiens de 1^{ère} et 2^{ème} catégories est rapporté.

ARTICLE 2 : La liste des personnes habilitées à dispenser la formation pour les propriétaires ou détenteurs de chiens de 1^{ère} et 2^{ème} catégories est établie comme suit :

NOM - Prénom	Adresse professionnelle et n° de téléphone
BUOLI Claude	Centre Cynophile Saint-Roch – Route d'Ossun – 65290 JUILLAN ☎ 06.24.12.03.21
VAN SPAANDONK Dominique	Quartier de l'Eglise – 64350 LASSERRE ☎ 06.45.23.93.02
VICTORIA Pascal	Lieu-dit CANTEGRILL – 31570 VALLESVILLES ☎ 06.26.85.04.26
BACCONIN Philippe	Lieu dit « La Nourrice » – 32350 BARRAN ☎ 06.76.14.82.56
MADEIRA Daniel	64, Marque Dessus – 65200 CIEUTAT ☎ 06.60.83.60.31
LABAGNERES Sophie	37, Route des Pyrénées – PUJO ☎ 06.77.07.81.10

ARTICLE 3 : La présente liste fera l'objet d'une mise à jour permanente destinée à tenir compte des changements d'activité des formateurs inscrits et des nouvelles demandes.

ARTICLE 4 : Le présent arrêté peut faire l'objet d'un recours gracieux auprès de mes services et/ou contentieux devant le Tribunal Administratif de Pau, dans un délai de deux mois à compter de sa date de notification.

ARTICLE 5 : Mme la Directrice des services du cabinet de la préfecture des Hautes-Pyrénées, M. le directeur départemental de la Cohésion Sociale et de la Protection des Populations sont chargés, chacun en ce qui la concerne, de l'exécution du présent arrêté qui sera publié au recueil des actes administratifs de la préfecture des Hautes-Pyrénées, puis notifié aux formateurs inscrits et aux Maires des communes du département.

Tarbes, le 30 mai 2022

Le Préfet,
Pour le Préfet et par délégation,
La Directrice des services du cabinet


Sophie PAUZAT

Préfecture Hautes-Pyrenees

65-2022-05-25-00001

Arrêté préfectoral instituant une commission de
contrôle des opérations de vote dans la ville de
Tarbes pour les élections législatives des 12 et 19
juin 2022



**PRÉFET
DES HAUTES-
PYRÉNÉES**

*Liberté
Égalité
Fraternité*

**Arrêté préfectoral n°
instituant une commission de contrôle des opérations de vote dans la ville de Tarbes
pour les élections législatives des 12 et 19 juin 2022**

Le préfet des Hautes-Pyrénées

Vu le code électoral et notamment les articles L 85-1, R 93-1 à R 93-3 ;

Vu le décret N°2022-648 du 25 avril 2022 portant convocation des électeurs pour l'élection des députés à l'Assemblée Nationale ;

Vu l'ordonnance de M. le Premier président de la Cour d'appel de Pau en date du 12 mai 2022 ;

Considérant qu'une commission des opérations de vote dans la ville de Tarbes est nécessaire au regard du nombre d'habitants;

Sur proposition de Mme la secrétaire générale ;

ARRÊTE

Article 1^{er} : Il est institué une commission de contrôle des opérations électorales dans la ville de Tarbes pour les scrutins des élections législatives des 12 et 19 juin 2022.

Article 2 : La commission est composée comme suit :

Pour le premier tour le dimanche 12 juin 2022 :

-en qualité de président : M Julien JACOB, juge d'application des peines au tribunal judiciaire de Tarbes, titulaire ou Mme Anne-Laure RIGAULT, vice-présidente du tribunal judiciaire de Tarbes, suppléante

-en qualité de membre : Maître Didier SANS, avocat ou Maître Christophe JEAN-LOUIS, avocat, suppléant

-en qualité de fonctionnaire désigné et assurant le secrétariat de la commission : Mme Céline GOLFIER, titulaire ou Mme Coralie GRAZIANO, suppléante

Pour le second tour le dimanche 19 juin 2022 :

-en qualité de présidente : Mme Betty SEARBY, juge des enfants au tribunal judiciaire de Tarbes, titulaire ou Mme Muriel RENARD, présidente du tribunal judiciaire de Tarbes, suppléante

en qualité de membre : Maître Bertrand MIQUEU, huissier, titulaire ou Maître Jean-Dominique SANTRAILLE, huissier, suppléant

Tél : 05 62 56 65 65

Courriel : prefecture@hautes-pyrenees.gouv.fr

Place Charles de Gaulle – CS 61350 – 65013 TARBES Cedex 9

-en qualité de fonctionnaire désigné et assurant le secrétariat de la commission : Mme Céline GOLFIER, titulaire ou Mme Coralie GRAZIANO, suppléante

Article 3 : L'installation de la commission doit intervenir au plus tard le mercredi 8 juin 2022 par les soins de ses présidents.
Le siège de la commission est fixé à la mairie de Tarbes pendant la durée des opérations électorales de 8 heures à 18 heures.

Article 4 : la commission pourra s'adjoindre des délégués choisis parmi les électeurs du département. Ces délégués seront munis d'un titre, signé du président de la commission, garantissant les droits attachés à leur qualité et fixant leur mission.
Leur désignation sera notifiée aux présidents des bureaux de vote intéressés avant l'ouverture du scrutin par les présidents de la commission.

Article 5 : Madame la secrétaire générale de la préfecture est chargée de l'exécution du présent arrêté qui sera publié au recueil des actes administratifs de la préfecture des Hautes-Pyrénées et notifié aux membres de cette commission, ainsi qu'à Monsieur le Maire de Tarbes.

Fait à Tarbes, le **25 MAI 2022**

Le préfet,
Pour le préfet et par délégation
La secrétaire générale

Sibylle SAMOYAU



Préfecture Hautes-Pyrenees

65-2022-05-20-00002

arrêté préfectoral portant approbation de la
carte communale de la commune de
CHELLE-SPOU



**PRÉFET
DES HAUTES-
PYRÉNÉES**

*Liberté
Égalité
Fraternité*

**Arrêté préfectoral n°
portant approbation de la carte communale de CHELLE-SPOU**

Le Préfet des Hautes-Pyrénées

Vu le Code de l'Urbanisme et notamment les articles L.160-1 et suivants ;

Vu l'article L 422-1 du code de l'urbanisme relatif à la délivrance des autorisations d'occupation du sol ;

Vu les articles L 142-4 et L 142-5 du code de l'urbanisme relatifs à l'urbanisation limitée des communes non couvertes par un schéma de cohérence territoriale ;

Vu la délibération du conseil municipal de la commune de CHELLE-SPOU en date du 10 mars 2011 prescrivant l'élaboration de la carte communale ;

Vu la délibération du conseil municipal de la commune de CHELLE-SPOU en date du 12 décembre 2017 donnant accord à l'achèvement de la carte communale par la Communauté de communes du Plateau de Lannemezan ;

Vu l'avis émis par la Commission Départementale de la Préservation des Espaces Naturels, Agricoles et Forestiers en date du 20 juillet 2021 conformément à l'article L.112-1-1 du code rural et de la pêche maritime ;

Vu l'arrêté préfectoral n° 65-2021-08-05-00002 en date du 05 août 2021 accordant la demande de dérogation au principe de l'urbanisation limitée en application des dispositions de l'article L.142-5 du code de l'urbanisme en vue d'ouvrir à l'urbanisation les zones à urbaniser délimitées après le 1^{er} juillet 2002 ainsi que les zones naturelles, agricoles ou forestières ;

Vu l'arrêté de Monsieur le Président de la Communauté de communes du Plateau de Lannemezan en date du 23 septembre 2021 soumettant à enquête publique le projet d'élaboration de la carte communale, enquête publique qui s'est déroulée du 27 octobre au 1^{er} décembre 2021 ;

Vu les conclusions du commissaire enquêteur ;

Vu la délibération du conseil communautaire de la Communauté de communes du Plateau de Lannemezan en date du 21 février 2022 approuvant la carte communale ;

Vu l'avis de Monsieur le Directeur Départemental des Territoires ;

Tél : 05 62 56 65 65
Courriel : prefecture@hautes-pyrenees.gouv.fr
Place Charles de Gaulle – CS 61350 – 65013 TARBES Cedex 9

Considérant que la carte communale de CHELLE-SPOU peut être approuvée, par arrêté préfectoral, conformément aux dispositions des articles L. 163-7 et R.163-5 du Code de l'Urbanisme ;

Sur proposition de Madame la Secrétaire Générale des Hautes-Pyrénées ;

A R R E T E

ARTICLE 1^{er} : Le présent arrêté préfectoral porte approbation de la carte communale de la commune de CHELLE-SPOU, également approuvée par délibération susvisée du conseil de la Communauté de communes du Plateau de Lannemezan en date du 21 février 2022.

ARTICLE 2 : La délibération précitée du conseil communautaire et le présent arrêté seront affichés pendant la durée d'un mois, au siège de la Communauté de communes du Plateau de Lannemezan ainsi qu'à la mairie de CHELLE-SPOU sur les panneaux d'affichage destinés au public.

Le dossier de la carte communale approuvée est tenu à la disposition du public au siège de la Communauté de communes du Plateau de Lannemezan aux jours et heures habituels d'ouverture, ainsi qu'à la Préfecture des Hautes-Pyrénées, Bureau des Relations avec les Collectivités Territoriales.

La mention de cet affichage et des lieux où peut être consulté le dossier de carte communale sera insérée par les soins de Monsieur le Président de la Communauté de communes du Plateau de Lannemezan en caractères apparents, dans un journal local agréé, diffusé sur l'ensemble du département des Hautes-Pyrénées.

ARTICLE 3 : Les décisions individuelles relatives à l'occupation et à l'utilisation du sol régies par le Code de l'Urbanisme sont délivrées par Monsieur le Maire de CHELLE-SPOU au nom de la commune.

ARTICLE 4 : La carte communale a une durée de validité illimitée. L'approbation de la carte communale produira ses effets juridiques dès l'exécution de l'ensemble des formalités prévues à l'article deux du présent arrêté.

ARTICLE 5 : Madame la Secrétaire Générale des Hautes-Pyrénées, Monsieur le Président de la Communauté de communes du Plateau de Lannemezan, Monsieur le Maire de CHELLE-SPOU, Monsieur le Directeur Départemental des Territoires sont chargés, chacun en ce qui le concerne, de l'exécution du présent arrêté qui sera inséré au Recueil des Actes Administratifs de la Préfecture des Hautes-Pyrénées.

Tarbes, le **20 MAI 2022**
Pour le Préfet et par délégation
La Secrétaire Générale,

Sibylle SAMOYALT 

VOIES DE RECOURS à l'encontre d'une décision administrative

Dans le délai de *deux mois* à compter de la date de la publication de la présente décision, l'un des recours suivants peut être introduit :

- recours gracieux, adressé à :

Monsieur le Préfet des Hautes-Pyrénées
Place Charles de Gaulle
CS 61350
65013 TARBES Cedex 9

- recours hiérarchique, adressé à :

M. le Ministre de l'Intérieur
Place Beauvau
75800 PARIS

- recours contentieux, adressé à :

M. le Président du Tribunal Administratif de PAU
50 cours Lyautey
B.P. 543
64010 PAU

Les recours doivent être adressés, par lettre recommandée avec accusé de réception. Ces recours n'ont pas d'effet suspensif.

En cas de rejet du recours gracieux ou hiérarchique, un recours contentieux devant le Tribunal administratif de Pau peut être formé dans les deux mois suivant la notification du rejet.

Sans réponse de l'administration au recours gracieux ou hiérarchique dans un délai de deux mois, il y a rejet implicite, et le Tribunal peut être saisi dans les deux mois suivant l'expiration de ce délai de deux mois.

Préfecture Hautes-Pyrenees

65-2022-05-20-00006

AP Élections complémentaires commune de St
Pastous



**PRÉFET
DES HAUTES-
PYRÉNÉES**

*Liberté
Égalité
Fraternité*

**Arrêté préfectoral n° 65-2022-
portant convocation des électeurs de la commune de Saint-Pastous à l'effet d'élire six conseillers
municipaux et fixant les modalités de dépôt des candidatures**

Le sous-préfet d'Argelès-Gazost

Vu le code électoral ;

Vu le code général des collectivités territoriales ;

Vu la loi n° 2020-1670 du 24 décembre 2020 relative aux délais d'organisation des élections municipales partielles et des élections des membres des commissions syndicales,

Vu la démission de Monsieur Benjamin MAZERY, maire, le 6 mai 2022 acceptée par le préfet des Hautes-Pyrénées le 18 mai 2022 ;

Vu les démissions de Madame Chrystelle MAZERY, Messieurs Fabrice FORGEAU, Jacques DEBIEN, Laurent ANTHIAN-SARBATX et Jérôme GRANGER, conseillers municipaux ;

Considérant qu'avant de procéder à l'élection d'un nouveau maire, il convient de compléter le conseil municipal ;

Considérant que, conformément aux dispositions de l'article L. 247 du code électoral, l'arrêté préfectoral de convocation des électeurs est publié dans la commune six semaines au moins avant les élections ;

Sur proposition de Monsieur le sous-préfet d'Argelès-Gazost ;

ARRÊTE

ARTICLE 1 - Les électrices et électeurs de la commune de SAINT-PASTOUS sont convoqués le **dimanche 3 juillet 2022**, en vue de procéder à l'élection de six conseillers municipaux.

S'il doit être procédé à un second tour de scrutin, il aura lieu le **dimanche 10 juillet 2022**, dans les conditions fixées par le présent arrêté.

ARTICLE 2 - Le bureau de vote aura son siège à la mairie de SAINT-PASTOUS.
Le scrutin sera ouvert à 8 heures et clos à 18 heures.

ARTICLE 3 - Le vote aura lieu à partir des listes électorales principale et complémentaire, extraites du répertoire électoral unique et à jour des tableaux prévus aux articles R.13 et R.14 du code électoral.

Tel : 05 62 97 71 71
Courriel : sp-argeles@hautes-pyrenees.gouv.fr
1 avenue Monseigneur Flauss 65400 ARGELES-GAZOST

La liste électorale sera arrêtée le lendemain de la réunion de la commission de contrôle de la régularité des listes électorales entre le 21ème et le 24ème jour qui précède le 1^{er} tour de scrutin, soit entre le 09 juin et 12 juin 2022.

La date limite d'inscription sur la liste électorale pour participer à ce scrutin est fixée au 27 mai 2022.

ARTICLE 4 – Déclaration de candidature

Chaque candidat doit obligatoirement déposer une candidature à la sous-préfecture d'Argelès-Gazost ou à la préfecture – bureau de la réglementation générale et des élections aux dates et horaires suivants :

**du lundi 13 juin 2022 au mercredi 15 juin 2022 de 9 heures à 12 heures et de 14 heures à 16 heures
et le jeudi 16 juin 2022 de 9 heures à 12 heures et de 14 heures à 18 heures**

Aucun autre mode de déclaration de candidature n'est admis.

En cas de second tour, les candidats non élus au premier tour, sont automatiquement candidats au second tour. Des candidatures ne pourront être déposées entre les deux tours de scrutin que dans la seule hypothèse où il n'y aurait eu aucun candidat déclaré avant le premier tour de scrutin.

Dans ce cas, les candidatures pourront être déposées à la sous-préfecture d'Argelès-Gazost ou au bureau de la réglementation générale et des élections de la préfecture :

**lundi 04 juillet 2022 de 9 heures à 12 heures et de 14 heures à 16 heures
et mardi 05 juillet 2022 de 9 heures à 12 heures et de 14 heures à 18 heures**

ARTICLE 5 - La déclaration individuelle de candidature est effectuée personnellement ou par un mandataire muni d'un mandat signé du candidat et d'une pièce d'identité.

La déclaration de candidature doit être rédigée sur un formulaire **Cerfa n°14996*03**, signé de manière manuscrite, en original, signature qui doit être suivie de la mention manuscrite « *la présente signature marque mon consentement à me porter candidat à l'élection municipale partielle de SAINT-PASTOUS* », accompagné des pièces attestant de l'éligibilité du candidat mentionnées au verso du formulaire (attestation d'inscription sur la liste électorale datant de moins de 30 jours et/ou justificatif de la qualité de contribuable dans la commune, justificatif d'identité en cours de validité).

Le formulaire Cerfa n°14996*03 peut être téléchargé sur le site internet du ministère de l'intérieur :

<https://www.interieur.gouv.fr/>

rubrique *élections – être candidat – élections municipales et communautaires*

À l'issue de la période de dépôt des candidatures, un état des candidatures enregistrées sera établi et affiché à la mairie de SAINT-PASTOUS.

ARTICLE 6 - L'élection aura lieu au scrutin uninominal majoritaire à deux tours.

Nul ne peut être élu au premier tour de scrutin s'il n'a réuni les deux conditions cumulatives suivantes :

- la majorité absolue des suffrages exprimés,
- un nombre de suffrages égal au quart des électeurs inscrits.

En cas de second tour de scrutin, l'élection est acquise à la majorité relative. En cas d'égalité des suffrages, l'élection est acquise au plus âgé.

ARTICLE 7 - Le dépouillement s'effectuera immédiatement après la clôture du scrutin.

Tél : 05 62 97 71 71
Courriel : sp-argeles@hautes-pyrenees.gouv.fr
1 avenue Monseigneur Flauss 65400 ARGELES-GAZOST

Un procès-verbal sera établi en double exemplaire. Un exemplaire sera conservé à la mairie et l'autre sera adressé à la sous-préfecture d'Argelès-Gazost.

Dès l'établissement du procès-verbal, le résultat sera proclamé en public par le président du bureau de vote et affiché par ses soins dans la salle de vote.

ARTICLE 8 – Monsieur le sous-préfet d'Argelès-Gazost et Monsieur Alexandre AOUSTIN, 1^{er} adjoint au maire de SAINT-PASTOUS sont chargés, chacun en ce qui les concerne, de l'exécution du présent arrêté qui sera publié au recueil des actes administratifs de la préfecture, affiché dans les lieux habituels de la commune **dès réception** et dont une copie sera affichée dans le bureau électoral.

Argelès-Gazost, le 20 MAI 2022

Le sous-préfet,



Didier CARPONCIN

117

Préfecture Hautes-Pyrenees

65-2022-05-20-00004

arrêté préfectoral portant classement de l'office
de tourisme communautaire PYRENEES 2
VALLEES



**PRÉFET
DES HAUTES-
PYRÉNÉES**

*Liberté
Égalité
Fraternité*

**Arrêté préfectoral n°
portant classement de l'office de tourisme communautaire PYRÉNÉES 2 VALLÉES**

Le préfet des Hautes-Pyrénées

Vu le code du tourisme, notamment les articles L.133-10 et D.133-20 et suivants ;

Vu l'arrêté du 16 avril 2019 fixant les critères de classement des offices de tourisme ;

Vu l'arrêté préfectoral n°65-2021-12-15-0003 du 15 décembre 2021 portant délégation de signature à Mme Bénédicte MARTINEAU, sous préfète de Bagnères de Bigorre ;

Vu la délibération en date du 19 janvier 2021 de la communauté de communes Aure Louron sollicitant le classement en catégorie I de l'**office de tourisme communautaire Pyrénées 2 Vallées** ;

Considérant les pièces du dossier transmis le 25 avril 2022 ;

ARRÊTE

ARTICLE 1 - L'Office de Tourisme communautaire Pyrénées 2 Vallées dont le siège social est situé Château des Nestes 65240 Arreau est classé catégorie I.

ARTICLE 2 - Le classement est accordé pour une durée de 5 ans.

ARTICLE 3 - Le présent classement sera signalé par l'affichage devant l'Office de Tourisme d'un panneau réglementaire conformément au modèle fixé par arrêté du ministre chargé du Tourisme.

ARTICLE 4 - Conformément aux articles R.421-1 et suivants du code de justice administrative, la présente décision peut faire l'objet d'un recours contentieux devant le tribunal administratif de Pau dans un délai de deux mois courant à compter de sa notification.

Tél : 05 62 91 30 30

Courriel : sp-bagneres@hautes-pyrenees.gouv.fr

4 avenue Jacques Soubielle - BP 128 - 65201 BAGNERES DE BIGORRE Cedex

ARTICLE 5 - Mme la Sous-Préfète de Bagnères de Bigorre

M. le Président de la communauté de communes Aure Louron

M. le Président de la Fédération Départementale des Offices de Tourisme (FDOT) des Hautes-Pyrénées,

sont chargés, chacun en ce qui le concerne, de l'exécution du présent arrêté, qui sera publié au recueil des actes administratifs de la Préfecture et dont une copie sera notifiée à l'Office de Tourisme

Bagnères de Bigorre, le 20 mai 2022

Pour le préfet, et par délégation,
le Sous-Préfet par intérim,
Sous-Préfet d'Argelès Gazost



Didier CARPONCIN