



HAUTES-PYRÉNÉES

*Liberté
Égalité
Fraternité*

RECUEIL DES ACTES
ADMINISTRATIFS
N°65-2022-007

PUBLIÉ LE 7 JANVIER 2022

Sommaire

ARS Occitanie, Délégation Départementale des Hautes-Pyrénées / Pôle Médico-social

65-2021-12-13-00009 - Arrêté cession autorisation EHPAD Soleil d'Automne
TARBES (4 pages) Page 3

DDT Hautes-Pyrenees / SEREF

65-2022-01-04-00003 - Arrêté préfectoral portant approbation du plan de
prévention des risques naturels prévisibles de la commune d'Allier (4 pages) Page 8

65-2022-01-04-00004 - Arrêté préfectoral portant approbation du plan de
prévention des risques naturels prévisibles de la commune de Bernac-Debat
(4 pages) Page 13

65-2022-01-04-00005 - Arrêté préfectoral portant approbation du plan de
prévention des risques naturels prévisibles de la commune de
Bernac-Dessus (4 pages) Page 18

65-2022-01-04-00007 - Arrêté préfectoral portant approbation du plan de
prévention des risques naturels prévisibles de la commune de Génos (4
pages) Page 23

65-2022-01-04-00006 - Arrêté préfectoral portant approbation du plan de
prévention des risques naturels prévisibles de la commune de Vielle-Adour
(4 pages) Page 28

Préfecture des Hautes-Pyrénées /

65-2022-01-03-00011 - Arrêté portant agrément pour diverses unités
d'enseignement (FFSS) (2 pages) Page 33

65-2022-01-04-00002 - Arrêté portant désignation des bureaux de vote des
Hautes-Pyrénées pour 2022 (38 pages) Page 36

Préfecture des Hautes-Pyrénées / Secrétariat Général - Service de la coordination des politiques publiques et de l'appui territorial

65-2022-01-04-00001 - arrêté portant cessibilité des terrains nécessaires à
l'instauration du périmètre de protection immédiate de la source
Montjoye sur le territoire de la commune de Labastide (4 pages) Page 75

Préfecture Hautes-Pyrenees / Secrétariat Général - Direction de la citoyenneté et des collectivités locales

65-2022-01-06-00001 - arrêté portant création d'une zone d'aménagement
différé dite "ZAD réserve incendie de Sain- Arroman" sur la commune de
Saint-Arroman (3 pages) Page 80

ARS Occitanie, Délégation Départementale des
Hautes-Pyrénées

65-2021-12-13-00009

Arrêté cession autorisation EHPAD Soleil
d'Automne TARBES

**Arrêté portant cession de l'autorisation de l'Etablissement d'Hébergement pour
Personnes Agées dépendantes EHPAD Résidence Soleil d'Automne à Tarbes
géré par la SAS HOLDING MIEUX VIVRE
au profit de la SA ORPEA à PUTEAUX**

**Le Directeur Général de l'Agence Régionale de Santé Occitanie,
Le Président du Conseil départemental des Hautes-Pyrénées,**

- Vu** le Code de l'Action Sociale et des Familles ;
- Vu** le Code de la Sécurité Sociale ;
- Vu** le Code des Collectivités Territoriales ;
- Vu** la Loi n° 2009-879 du 21 juillet 2009 portant réforme de l'hôpital et relative aux patients, à la santé et aux territoires ;
- Vu** la Loi n° 2015-1776 du 28 décembre 2015 relative à l'adaptation de la société au vieillissement ;
- Vu** le Décret du 24 octobre 2018 portant nomination de Monsieur Pierre RICORDEAU en qualité de Directeur Général de l'Agence Régionale de Santé Occitanie ;
- Vu** l'Arrêté en date du 15 décembre 2016 portant renouvellement de l'autorisation de l'EHPAD Soleil d'Automne à Tarbes géré par SAS HOLDING MIEUX VIVRE ;
- Vu** la Décision n°2020-0036 du 10 janvier 2020 portant délégation de signature du directeur Général de l'Agence Régionale de Santé Occitanie ;
- Vu** le traité de fusion signé par les deux parties en date du 22 novembre 2019 ;
- Vu** la demande en date du 3 août 2020 de Monsieur Yves LE MASNE, Directeur Général SA ORPEA, tendant à la cession de l'autorisation de l'EHPAD « Résidence Soleil d'Automne à Tarbes au profit de la SA ORPEA dans le cadre de la dissolution sans liquidation de la SAS HOLDING MIEUX VIVRE ;
- Vu** la nouvelle demande de transfert d'autorisation de la Directrice des Relations Etablissements et Services Médico-Sociaux du Groupe ORPEA, en date du 12 juillet 2021, complété par les documents sollicités ;

CONSIDERANT que l'entité juridique à laquelle est cédée l'autorisation remplit les conditions pour gérer l'établissement dans le respect de l'autorisation préexistante et présente des garanties morales, techniques et financières permettant la continuité de prise en charge des personnes accompagnées par ce service ;

CONSIDERANT que l'opération satisfait aux règles d'organisation et de fonctionnement précisées par le CASF ;

CONSIDERANT que cette cession d'autorisation ne relève pas de la procédure d'appel à projets telle que définie par le code de l'action sociale et des familles ;

SUR PROPOSITION de la Directrice de la Délégation Départementale des Hautes-Pyrénées pour l'Agence Régionale de Santé Occitanie et de la Directrice Générale des Services du Conseil Départemental des Hautes-Pyrénées ;

ARRETEM

Article 1 :

L'autorisation de l'Etablissement d'Hébergement pour Personnes Agées Dépendantes (EHPAD) Résidence Soleil d'Automne, situé à Tarbes, accordée à la SAS HOLDING MIEUX VIVRE, est cédée à la SA ORPEA à compter du 1^{ER} Janvier 2022.

Article 2 :

La capacité autorisée de l'EHPAD Résidence Soleil d'Automne demeure fixée à 62 places dont 61 places d'hébergement permanent et 1 place d'hébergement temporaire.

Article 3 :

Les caractéristiques de l'établissement sont répertoriées au fichier FINESS comme suit :

Identification du gestionnaire : SA ORPEA

N° FINESS EJ : 92 003 015 2

Adresse : 12, rue Jean Jaurès 92800 PUTEAUX

Identification de l'établissement : EHPAD SOLEIL D'AUTOMNE A TARBES

N° FINESS ET : 650786973

Adresse : 5, impasse Dizac 65000 TARBES

Code catégorie établissement : 500 – Etablissement d'hébergement pour Personnes Agées Dépendantes (EHPAD)

Discipline		Clientèle		Mode de fonctionnement		Capacité totale
code	libellé	code	libellé	code	libellé	
924	Accueil pour personnes âgées	711	Personnes Agées dépendantes	11	Hébergement complet internat	61
657	Accueil temporaire pour personnes âgées	711	Personnes Agées dépendantes	11	Hébergement complet internat	1

Article 4 :

Conformément à l'article L.313-5 du CASF, la durée de l'autorisation cédée reste inchangée. En conséquence, l'autorisation est délivrée pour une durée de 15 ans à compter de la notification de l'autorisation initiale. Son renouvellement sera subordonné aux résultats de l'évaluation externe prévue à l'article L.312-8 du CASF.

Article 5 :

L'effectivité de la cession de l'autorisation n'est pas subordonnée au résultat positif d'une visite de conformité.

Article 6 :

Le transfert de l'autorisation entraîne transfert au bénéfice de la société anonyme ORPEA du patrimoine servant à l'exploitation de l'EHPAD Résidence Soleil d'Automne à Tarbes lorsqu'il a été entretenu, rénové et valorisé grâce aux produits de la tarification.

Article 7 :

Conformément à l'article L.313-1 du CASF, tout changement important dans l'activité, l'installation, l'organisation, la direction ou le fonctionnement d'un établissement ou d'un service soumis à autorisation doit être porté à la connaissance de l'autorité compétente.

Article 8 :

La présente décision peut faire l'objet d'un recours contentieux auprès du Tribunal Administratif compétent dans un délai de deux mois à compter de sa notification à l'intéressé ou de sa publication pour les tiers. Le tribunal administratif peut être saisi par l'application informatique « télérecours citoyens » accessible par le site internet www.telerecours.fr.

Article 9 :


La Directrice de la Délégation Départementale des Hautes-Pyrénées pour l'Agence Régionale de Santé Occitanie et la Directrice Générale des Services du Conseil Département des Hautes-Pyrénées sont chargés, chacun en ce qui le concerne, de l'exécution du présent arrêté qui sera notifié au gestionnaire, et publié au recueil des actes administratifs de l'Etat et du Département des Hautes-Pyrénées.

Le

Le Directeur Général

Pierre RICORDEAU

Le Président du Conseil Départemental
Des Hautes-Pyrénées



Michel PÉLIEU

DDT Hautes-Pyrenees

65-2022-01-04-00003

Arrêté préfectoral portant approbation du plan
de prévention des risques naturels prévisibles de
la commune d'Allier

**Arrêté préfectoral n° 65 –
portant approbation du plan de prévention
des risques naturels prévisibles
de la commune d'Allier**

Le préfet des Hautes-Pyrénées

Vu l'ordonnance n° 2020-306 du 25 mars 2020 relative à la prorogation des délais, échus pendant la période d'urgence sanitaire et à l'adaptation des procédures pendant cette même période,

Vu le code de l'environnement,

Vu le code de l'expropriation pour cause d'utilité publique et notamment ses articles R. 11-4 à R. 11-14,

Vu la loi n° 2004-811 du 13 août 2004 relative à la modernisation de la sécurité civile abrogeant la loi n° 87-565 du 22 juillet 1987 relative à l'organisation de la sécurité civile, à la protection de la forêt contre l'incendie et à la prévention des risques majeurs,

Vu la loi n° 2003-699 du 30 juillet 2003 relative à la prévention des risques naturels et technologiques et à la réparation des dommages, notamment son article 38 et son décret d'application n° 2005-3 du 4 janvier 2005 modifiant le décret n° 95-1089 du 5 octobre 1995 relatif aux plans de prévention des risques naturels prévisibles,

Vu la loi n° 95-101 du 2 février 1995 relative au renforcement de la protection de l'environnement (Titre II),

Vu le décret n° 2011-765 du 28 juin 2011 relatif à la procédure d'élaboration, de révision et de modification des plans de prévention des risques naturels prévisibles,

Vu le décret n° 2005-935 du 2 août 2005 relatif à la partie réglementaire du code de l'environnement, notamment les articles R 123-1 et suivants,

Vu le décret n° 95-1089 du 5 octobre 1995 relatif aux plans de prévention des risques naturels prévisibles,

Vu le décret n° 85-453 du 23 avril 1985 pris en application de la loi n° 83-630 du 12 juillet 1983 relative à la démocratisation des enquêtes publiques et à la protection de l'environnement, notamment les articles 6 à 21,

Vu l'arrêté préfectoral du 10 mai 2017, notifiant et prescrivant l'élaboration du Plan de Prévention des Risques Naturels Prévisibles pour la commune d'Allier,

Vu l'arrêté préfectoral du 21 janvier 2021 relatif à la liste des journaux habilités, dans le département des Hautes-Pyrénées, à publier des annonces judiciaires et légales,

Vu l'arrêté préfectoral du 06 mars 2019, prescrivant la mise en enquête publique du Plan de Prévention des Risques Naturels Prévisibles de la commune d'Allier,

Vu la consultation du 07 octobre 2020 de la commune d'Allier,

Vu la consultation du 07 octobre 2020 de Monsieur le Président du Conseil Départemental des Hautes-Pyrénées,

Vu la consultation du 07 octobre 2020 de Monsieur le Directeur du Centre Régional de la Propriété Forestière,

Vu la consultation du 07 octobre 2020 de Monsieur le Président de la Chambre d'Agriculture,

Vu la consultation du 07 octobre 2020 de Monsieur le chef du Service Interministériel de Défense et de Protection Civiles;

Vu la consultation du 07 octobre 2020 de Monsieur le Président de la communauté d'agglomération Tarbes-Lourdes-Pyrénées,

Vu l'avis favorable de Monsieur le Président du Conseil Départemental des Hautes-Pyrénées en date du 07 octobre 2020,

Vu le procès-verbal de l'enquête publique qui s'est déroulée du 07 septembre 2021 au 24 septembre 2021 inclus, et l'avis favorable du commissaire enquêteur en date du 11 octobre 2021,

Vu les pièces du dossier transmises par Monsieur le Directeur Départemental des Territoires pour approbation du Plan de Prévention des Risques Naturels,

Sur proposition de Monsieur le Directeur Départemental des Territoires,

ARRETE

Article 1^{er} :

I – Est approuvé, tel qu'il est annexé au présent arrêté, le plan de prévention des risques naturels prévisibles de la commune d'Allier sur la totalité du territoire communal tel que prévu à l'arrêté de prescription.

II – Le plan de prévention des risques comprend :

- un rapport de présentation et son annexe technique,
- un règlement,
- des documents graphiques.

III – Il est tenu à la disposition du public tous les jours ouvrables et aux heures habituelles d'ouverture des bureaux :

1. à la Mairie d'Allier,
2. à la Préfecture des Hautes-Pyrénées,
3. à la Direction Départementale des Territoires,
4. sur le site internet des risques majeurs : <https://ddt65.terralego.com/>

Article 2 : Le présent arrêté sera publié au recueil des actes administratifs de la Préfecture des Hautes-Pyrénées et mention en sera faite en caractères apparents dans un journal officiel.

Copie du présent arrêté sera affichée à la Mairie d'Allier et portée à la connaissance du public par tout autre procédé en usage dans la commune, pendant un mois au minimum. Ces mesures de publicité seront justifiées par un certificat du Maire et un exemplaire de chaque journal sera annexé au dossier principal du plan de prévention des risques.

Le plan de prévention des risques approuvé vaut servitude d'utilité publique.

Article 3 : Délais et voies de recours :

Toute personne ayant un intérêt à agir peut exercer un recours devant le tribunal administratif compétent dans un délai de 2 mois à compter de la publication de l'arrêté approuvant le plan de prévention des risques. Elle peut également saisir d'un recours gracieux l'auteur de la décision ou saisir d'un recours hiérarchique le ministre chargé de l'environnement. Cette démarche prolonge le délai du recours contentieux qui doit être introduit dans les 2 mois suivant la réponse (l'absence de réponse au terme d'un délai de deux mois vaut rejet implicite).

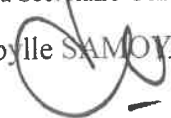
Article 4 :

Madame la Secrétaire Générale de la Préfecture des Hautes-Pyrénées, Monsieur le Maire d'Allier et Monsieur le Directeur Départemental des Territoires des Hautes-Pyrénées sont chargés, chacun en ce qui le concerne, de l'exécution du présent arrêté qui sera publié au recueil des actes administratifs de la Préfecture.

Fait à Tarbes, le **04 JAN. 2022**

Pour le Préfet et par délégation,
La Secrétaire Générale

Sibylle SAMOYVAULT



DDT Hautes-Pyrenees

65-2022-01-04-00004

Arrêté préfectoral portant approbation du plan
de prévention des risques naturels prévisibles de
la commune de Bernac-Debat



Arrêté préfectoral n° 65 –

**portant approbation du plan de prévention
des risques naturels prévisibles
de la commune de Bernac-Debat**

Le préfet des Hautes-Pyrénées

Vu l'ordonnance n° 2020-306 du 25 mars 2020 relative à la prorogation des délais échus pendant la période d'urgence sanitaire et à l'adaptation des procédures pendant cette même période,

Vu le code de l'environnement,

Vu le code de l'expropriation pour cause d'utilité publique et notamment ses articles R. 11-4 à R. 11-14,

Vu la loi n° 2004-811 du 13 août 2004 relative à la modernisation de la sécurité civile abrogeant la loi n° 87-565 du 22 juillet 1987 relative à l'organisation de la sécurité civile, à la protection de la forêt contre l'incendie et à la prévention des risques majeurs,

Vu la loi n° 2003-699 du 30 juillet 2003 relative à la prévention des risques naturels et technologiques et à la réparation des dommages, notamment son article 38 et son décret d'application n° 2005-3 du 4 janvier 2005 modifiant le décret n° 95-1089 du 5 octobre 1995 relatif aux plans de prévention des risques naturels prévisibles,

Vu la loi n° 95-101 du 2 février 1995 relative au renforcement de la protection de l'environnement (Titre II),

Vu le décret n° 2011-765 du 28 juin 2011 relatif à la procédure d'élaboration, de révision et de modification des plans de prévention des risques naturels prévisibles,

Vu le décret n° 2005-935 du 2 août 2005 relatif à la partie réglementaire du code de l'environnement, notamment les articles R 123-1 et suivants,

Vu le décret n° 95-1089 du 5 octobre 1995 relatif aux plans de prévention des risques naturels prévisibles,

Vu le décret n° 85-453 du 23 avril 1985 pris en application de la loi n° 83-630 du 12 juillet 1983 relative à la démocratisation des enquêtes publiques et à la protection de l'environnement, notamment les articles 6 à 21,

Vu l'arrêté préfectoral du 10 mai 2017, notifiant et prescrivant l'élaboration du Plan de Prévention des Risques Naturels Prévisibles pour la commune de Bernac-Debat,

Vu l'arrêté préfectoral du 21 janvier 2021 relatif à la liste des journaux habilités, dans le département des Hautes-Pyrénées, à publier des annonces judiciaires et légales,

Vu l'arrêté préfectoral du 06 mars 2019, prescrivant la mise en enquête publique du Plan de Prévention des Risques Naturels Prévisibles de la commune de Bernac-Debat,

Vu la consultation du 07 octobre 2020 de la commune de Bernac-Debat,

Vu la consultation du 07 octobre 2020 de Monsieur le Président du Conseil Départemental des Hautes-Pyrénées,

Vu la consultation du 07 octobre 2020 de Monsieur le Directeur du Centre Régional de la Propriété Forestière,

Vu la consultation du 07 octobre 2020 de Monsieur le Président de la Chambre d'Agriculture,

Vu la consultation du 07 octobre 2020 de Monsieur le chef du Service Interministériel de Défense et de Protection Civiles,

Vu la consultation du 07 octobre 2020 de Monsieur le Président de la communauté d'agglomération Tarbes-Lourdes-Pyrénées,

Vu l'avis favorable de Monsieur le Président du Conseil Départemental des Hautes-Pyrénées en date du 07 octobre 2020,

Vu le procès-verbal de l'enquête publique qui s'est déroulée du 07 septembre 2021 au 24 septembre 2021 inclus, et l'avis favorable du commissaire enquêteur en date du 11 octobre 2021,

Vu les pièces du dossier transmises par Monsieur le Directeur Départemental des Territoires pour approbation du Plan de Prévention des Risques Naturels,

Sur proposition de Monsieur le Directeur Départemental des Territoires,

ARRETE

Article 1^{er} :

I – Est approuvé, tel qu'il est annexé au présent arrêté, le plan de prévention des risques naturels prévisibles de la commune de Bernac-Debat sur la totalité du territoire communal tel que prévu à l'arrêté de prescription.

II – Le plan de prévention des risques comprend :

- un rapport de présentation et son annexe technique,
- un règlement,
- des documents graphiques.

III – Il est tenu à la disposition du public tous les jours ouvrables et aux heures habituelles d'ouverture des bureaux :

1. à la Mairie de Bernac-Debat,
2. à la Préfecture des Hautes-Pyrénées,
3. à la Direction Départementale des Territoires,
4. sur le site internet des risques majeurs : <https://ddt65.terralego.com/>

Article 2 : Le présent arrêté sera publié au recueil des actes administratifs de la Préfecture des Hautes-Pyrénées et mention en sera faite en caractères apparents dans un journal officiel.

Copie du présent arrêté sera affichée à la Mairie de Bernac-Debat et portée à la connaissance du public par tout autre procédé en usage dans la commune, pendant un mois au minimum. Ces mesures de publicité seront justifiées par un certificat du Maire et un exemplaire de chaque journal sera annexé au dossier principal du plan de prévention des risques.

Le plan de prévention des risques approuvé vaut servitude d'utilité publique.

Article 3 : Délais et voies de recours :

Toute personne ayant un intérêt à agir peut exercer un recours devant le tribunal administratif compétent dans un délai de 2 mois à compter de la publication de l'arrêté approuvant le plan de prévention des risques. Elle peut également saisir d'un recours gracieux l'auteur de la décision ou saisir d'un recours hiérarchique le ministre chargé de l'environnement. Cette démarche prolonge le délai du recours contentieux qui doit être introduit dans les 2 mois suivant la réponse (l'absence de réponse au terme d'un délai de deux mois vaut rejet implicite).

Article 4 :

Madame la Secrétaire Générale de la Préfecture des Hautes-Pyrénées, Madame la Maire de Bernac-Debat et Monsieur le Directeur Départemental des Territoires des Hautes-Pyrénées sont chargés, chacun en ce qui le concerne, de l'exécution du présent arrêté qui sera publié au recueil des actes administratifs de la Préfecture.

Fait à Tarbes, le **04 JAN. 2022**

Pour le Préfet et par délégation,
La Secrétaire Générale

Sibylle SAMOYAUULT

DDT Hautes-Pyrenees

65-2022-01-04-00005

Arrêté préfectoral portant approbation du plan
de prévention des risques naturels prévisibles de
la commune de Bernac-Dessus



Arrêté préfectoral n° 65 –

**portant approbation du plan de prévention
des risques naturels prévisibles
de la commune de Bernac-Dessus**

Le préfet des Hautes-Pyrénées

Vu l'ordonnance n° 2020-306 du 25 mars 2020 relative à la prorogation des délais échus pendant la période d'urgence sanitaire et à l'adaptation des procédures pendant cette même période,

Vu le code de l'environnement,

Vu le code de l'expropriation pour cause d'utilité publique et notamment ses articles R. 11-4 à R. 11-14,

Vu la loi n° 2004-811 du 13 août 2004 relative à la modernisation de la sécurité civile abrogeant la loi n° 87-565 du 22 juillet 1987 relative à l'organisation de la sécurité civile, à la protection de la forêt contre l'incendie et à la prévention des risques majeurs,

Vu la loi n° 2003-699 du 30 juillet 2003 relative à la prévention des risques naturels et technologiques et à la réparation des dommages, notamment son article 38 et son décret d'application n° 2005-3 du 4 janvier 2005 modifiant le décret n° 95-1089 du 5 octobre 1995 relatif aux plans de prévention des risques naturels prévisibles,

Vu la loi n° 95-101 du 2 février 1995 relative au renforcement de la protection de l'environnement (Titre II),

Vu le décret n° 2011-765 du 28 juin 2011 relatif à la procédure d'élaboration, de révision et de modification des plans de prévention des risques naturels prévisibles,

Vu le décret n° 2005-935 du 2 août 2005 relatif à la partie réglementaire du code de l'environnement, notamment les articles R 123-1 et suivants,

Vu le décret n° 95-1089 du 5 octobre 1995 relatif aux plans de prévention des risques naturels prévisibles,

Vu le décret n° 85-453 du 23 avril 1985 pris en application de la loi n° 83-630 du 12 juillet 1983 relative à la démocratisation des enquêtes publiques et à la protection de l'environnement, notamment les articles 6 à 21,

Vu l'arrêté préfectoral du 10 mai 2017, notifiant et prescrivant l'élaboration du Plan de Prévention des Risques Naturels Prévisibles pour la commune de Bernac-Dessus,

Vu l'arrêté préfectoral du 21 janvier 2021 relatif à la liste des journaux habilités, dans le département des Hautes-Pyrénées, à publier des annonces judiciaires et légales,

Vu l'arrêté préfectoral du 06 mars 2019, prescrivant la mise en enquête publique du Plan de Prévention des Risques Naturels Prévisibles de la commune de Bernac-Dessus,

Vu la consultation du 07 octobre 2020 de la commune de Bernac-Dessus,

Vu la consultation du 07 octobre 2020 de Monsieur le Président du Conseil Départemental des Hautes-Pyrénées,

Vu la consultation du 07 octobre 2020 de Monsieur le Directeur du Centre Régional de la Propriété Forestière,

Vu la consultation du 07 octobre 2020 de Monsieur le Président de la Chambre d'Agriculture,

Vu la consultation du 07 octobre 2020 de Monsieur le chef du Service Interministériel de Défense et de Protection Civiles,

Vu la consultation du 07 octobre 2020 de Monsieur le Président de la communauté d'agglomération Tarbes-Lourdes-Pyrénées,

Vu l'avis favorable de Monsieur le Président du Conseil Départemental des Hautes-Pyrénées en date du 07 octobre 2020,

Vu le procès-verbal de l'enquête publique qui s'est déroulée du 07 septembre 2021 au 24 septembre 2021 inclus, et l'avis favorable du commissaire enquêteur en date du 11 octobre 2021,

Vu les pièces du dossier transmises par Monsieur le Directeur Départemental des Territoires pour approbation du Plan de Prévention des Risques Naturels,

Sur proposition de Monsieur le Directeur Départemental des Territoires,

ARRETE

Article 1^{er} :

I – Est approuvé, tel qu'il est annexé au présent arrêté, le plan de prévention des risques naturels prévisibles de la commune de Bernac-Dessus sur la totalité du territoire communal tel que prévu à l'arrêté de prescription.

II – Le plan de prévention des risques comprend :

- un rapport de présentation et son annexe technique,
- un règlement,
- des documents graphiques.

III – Il est tenu à la disposition du public tous les jours ouvrables et aux heures habituelles d'ouverture des bureaux :

1. à la Mairie de Bernac-Dessus,
2. à la Préfecture des Hautes-Pyrénées,
3. à la Direction Départementale des Territoires,
4. sur le site internet des risques majeurs : <https://ddt65.terralego.com/>

Article 2 : Le présent arrêté sera publié au recueil des actes administratifs de la Préfecture des Hautes-Pyrénées et mention en sera faite en caractères apparents dans un journal officiel.

Copie du présent arrêté sera affichée à la Mairie de Bernac-Dessus et portée à la connaissance du public par tout autre procédé en usage dans la commune, pendant un mois au minimum. Ces mesures de publicité seront justifiées par un certificat du Maire et un exemplaire de chaque journal sera annexé au dossier principal du plan de prévention des risques.

Le plan de prévention des risques approuvé vaut servitude d'utilité publique.

Article 3 : Délais et voies de recours :

Toute personne ayant un intérêt à agir peut exercer un recours devant le tribunal administratif compétent dans un délai de 2 mois à compter de la publication de l'arrêté approuvant le plan de prévention des risques. Elle peut également saisir d'un recours gracieux l'auteur de la décision ou saisir d'un recours hiérarchique le ministre chargé de l'environnement. Cette démarche prolonge le délai du recours contentieux qui doit être introduit dans les 2 mois suivant la réponse (l'absence de réponse au terme d'un délai de deux mois vaut rejet implicite).

Article 4 :

Madame la Secrétaire Générale de la Préfecture des Hautes-Pyrénées, Monsieur le Maire de Bernac-Dessus et Monsieur le Directeur Départemental des Territoires des Hautes-Pyrénées sont chargés, chacun en ce qui le concerne, de l'exécution du présent arrêté qui sera publié au recueil des actes administratifs de la Préfecture.

Fait à Tarbes, le **04** JAN. 2022

Pour le Préfet et par délégation,
La Secrétaire Générale

Sibylle SAMOXAULT

DDT Hautes-Pyrenees

65-2022-01-04-00007

Arrêté préfectoral portant approbation du plan
de prévention des risques naturels prévisibles de
la commune de Génos



**Arrêté préfectoral n° 65 –
portant approbation du plan de prévention
des risques naturels prévisibles
de la commune de Génos**

Le préfet des Hautes-Pyrénées

Vu le code de l'environnement,

Vu le code de l'expropriation pour cause d'utilité publique et notamment ses articles R. 11-4 à R. 11-14,

Vu la loi n° 2004-811 du 13 août 2004 relative à la modernisation de la sécurité civile abrogeant la loi n° 87-565 du 22 juillet 1987 relative à l'organisation de la sécurité civile, à la protection de la forêt contre l'incendie et à la prévention des risques majeurs,

Vu la loi n° 2003-699 du 30 juillet 2003 relative à la prévention des risques naturels et technologiques et à la réparation des dommages, notamment son article 38 et son décret d'application n° 2005-3 du 4 janvier 2005 modifiant le décret n° 95-1089 du 5 octobre 1995 relatif aux plans de prévention des risques naturels prévisibles,

Vu la loi n° 95-101 du 2 février 1995 relative au renforcement de la protection de l'environnement (Titre II),

Vu le décret n° 2011-765 du 28 juin 2011 relatif à la procédure d'élaboration, de révision et de modification des plans de prévention des risques naturels prévisibles,

Vu le décret n° 2005-935 du 2 août 2005 relatif à la partie réglementaire du code de l'environnement, notamment les articles R 123-1 et suivants,

Vu le décret n° 95-1089 du 5 octobre 1995 relatif aux plans de prévention des risques naturels prévisibles,

Vu le décret n° 85-453 du 23 avril 1985 pris en application de la loi n° 83-630 du 12 juillet 1983 relative à la démocratisation des enquêtes publiques et à la protection de l'environnement, notamment les articles 6 à 21,

Vu l'arrêté préfectoral du 15 novembre 2021, notifiant et prescrivant la modification du Plan de Prévention des Risques Naturels Prévisibles pour la commune de Génos,

Vu l'arrêté préfectoral du 21 janvier 2021 relatif à la liste des journaux habilités, dans le département des Hautes-Pyrénées, à publier des annonces judiciaires et légales,

Vu la consultation du 16 novembre 2021 de la commune de Génos,

Vu la consultation du 16 novembre 2021 de Monsieur le Président de la communauté de communes Aure Louron,

Vu l'absence d'observation du public lors de la consultation qui s'est déroulée du 23 novembre au 14 décembre 2021 inclus,

Vu les pièces du dossier transmises par Monsieur le Directeur Départemental des Territoires pour approbation du Plan de Prévention des Risques Naturels,

Sur proposition de Monsieur le Directeur Départemental des Territoires,

ARRÊTE

Article 1^{er} :

I – Est approuvé, tel qu'il est annexé au présent arrêté, le plan de prévention des risques naturels prévisibles de la commune de Génos sur la totalité du territoire communal tel que prévu à l'arrêté de prescription.

II – Le plan de prévention des risques comprend :

- un rapport de présentation,
- un règlement,
- un document graphique.

III – Il est tenu à la disposition du public tous les jours ouvrables et aux heures habituelles d'ouverture des bureaux :

1. à la Mairie de Génos,
2. à la Préfecture des Hautes-Pyrénées,
3. à la Direction Départementale des Territoires,
4. sur le site internet des risques majeurs : <https://ddt65.terralego.com/>

Article 2 :

Le présent arrêté sera publié au recueil des actes administratifs de la Préfecture des Hautes-Pyrénées et mention en sera faite en caractères apparents dans un journal officiel.

Copie du présent arrêté sera affichée à la Mairie de Génos et portée à la connaissance du public par tout autre procédé en usage dans la commune, pendant un mois au minimum. Ces mesures de publicité seront justifiées par un certificat du Maire et un exemplaire de chaque journal sera annexé au dossier principal du plan de prévention des risques.

Le plan de prévention des risques approuvé vaut servitude d'utilité publique.

TÉL : 05 62 56 65 65
Mél : ddt@hautes-pyrenees.gouv.fr
3 rue Lordat – BP 1349 – 65013 TARBES

Article 3 :

Délais et voies de recours :

Toute personne ayant un intérêt à agir peut exercer un recours devant le tribunal administratif compétent dans un délai de 2 mois à compter de la publication de l'arrêté approuvant le plan de prévention des risques. Elle peut également saisir d'un recours gracieux l'auteur de la décision ou saisir d'un recours hiérarchique le ministre chargé de l'environnement. Cette démarche prolonge le délai du recours contentieux qui doit être introduit dans les 2 mois suivant la réponse (l'absence de réponse au terme d'un délai de deux mois vaut rejet implicite).

Article 4 :

Madame la Secrétaire Générale de la Préfecture des Hautes-Pyrénées, Monsieur le Maire de Génos et Monsieur le Directeur Départemental des Territoires des Hautes-Pyrénées sont chargés, chacun en ce qui le concerne, de l'exécution du présent arrêté qui sera publié au recueil des actes administratifs de la Préfecture.

Fait à Tarbes, le 04 JAN. 2022

Pour le Préfet et par délégation,
La Secrétaire Générale
Sibylle SAMOYAUULT

DDT Hautes-Pyrenees

65-2022-01-04-00006

Arrêté préfectoral portant approbation du plan
de prévention des risques naturels prévisibles de
la commune de Vielle-Adour



**Arrêté préfectoral n° 65 –
portant approbation du plan de prévention
des risques naturels prévisibles
de la commune de Vielle-Adour**

Le préfet des Hautes-Pyrénées

Vu l'ordonnance n° 2020-306 du 25 mars 2020 relative à la prorogation des délais échus pendant la période d'urgence sanitaire et à l'adaptation des procédures pendant cette même période,

Vu le code de l'environnement,

Vu le code de l'expropriation pour cause d'utilité publique et notamment ses articles R. 11-4 à R. 11-14,

Vu la loi n° 2004-811 du 13 août 2004 relative à la modernisation de la sécurité civile abrogeant la loi n° 87-565 du 22 juillet 1987 relative à l'organisation de la sécurité civile, à la protection de la forêt contre l'incendie et à la prévention des risques majeurs,

Vu la loi n° 2003-699 du 30 juillet 2003 relative à la prévention des risques naturels et technologiques et à la réparation des dommages, notamment son article 38 et son décret d'application n° 2005-3 du 4 janvier 2005 modifiant le décret n° 95-1089 du 5 octobre 1995 relatif aux plans de prévention des risques naturels prévisibles,

Vu la loi n° 95-101 du 2 février 1995 relative au renforcement de la protection de l'environnement (Titre II),

Vu le décret n° 2011-765 du 28 juin 2011 relatif à la procédure d'élaboration, de révision et de modification des plans de prévention des risques naturels prévisibles,

Vu le décret n° 2005-935 du 2 août 2005 relatif à la partie réglementaire du code de l'environnement, notamment les articles R 123-1 et suivants,

Vu le décret n° 95-1089 du 5 octobre 1995 relatif aux plans de prévention des risques naturels prévisibles,

Vu le décret n° 85-453 du 23 avril 1985 pris en application de la loi n° 83-630 du 12 juillet 1983 relative à la démocratisation des enquêtes publiques et à la protection de l'environnement, notamment les articles 6 à 21,

Vu l'arrêté préfectoral du 10 mai 2017, notifiant et prescrivant l'élaboration du Plan de Prévention des Risques Naturels Prévisibles pour la commune de Vielle-Adour,

Vu l'arrêté préfectoral du 21 janvier 2021 relatif à la liste des journaux habilités, dans le département des Hautes-Pyrénées, à publier des annonces judiciaires et légales,

Vu l'arrêté préfectoral du 06 mars 2019, prescrivant la mise en enquête publique du Plan de Prévention des Risques Naturels Prévisibles de la commune de Vielle-Adour,

Vu la consultation du 07 octobre 2020 de la commune de Vielle-Adour,

Vu la consultation du 07 octobre 2020 de Monsieur le Président du Conseil Départemental des Hautes-Pyrénées,

Vu la consultation du 07 octobre 2020 de Monsieur le Directeur du Centre Régional de la Propriété Forestière,

Vu la consultation du 07 octobre 2020 de Monsieur le Président de la Chambre d'Agriculture,

Vu la consultation du 07 octobre 2020 de Monsieur le chef du Service Interministériel de Défense et de Protection Civiles,

Vu la consultation du 07 octobre 2020 de Monsieur le Président de la communauté d'agglomération Tarbes-Lourdes-Pyrénées,

Vu l'avis favorable de Monsieur le Président du Conseil Départemental des Hautes-Pyrénées en date du 07 octobre 2020,

Vu le procès-verbal de l'enquête publique qui s'est déroulée du 07 septembre 2021 au 24 septembre 2021 inclus, et l'avis favorable du commissaire enquêteur en date du 11 octobre 2021,

Vu les pièces du dossier transmises par Monsieur le Directeur Départemental des Territoires pour approbation du Plan de Prévention des Risques Naturels,

Sur proposition de Monsieur le Directeur Départemental des Territoires,

ARRETE

Article 1^{er} :

I – Est approuvé, tel qu'il est annexé au présent arrêté, le plan de prévention des risques naturels prévisibles de la commune de Vielle-Adour sur la totalité du territoire communal tel que prévu à l'arrêté de prescription.

II – Le plan de prévention des risques comprend :

- un rapport de présentation et son annexe technique,
- un règlement,
- des documents graphiques.

III – Il est tenu à la disposition du public tous les jours ouvrables et aux heures habituelles d'ouverture des bureaux :

1. à la Mairie de Vielle-Adour,
2. à la Préfecture des Hautes-Pyrénées,
3. à la Direction Départementale des Territoires,
4. sur le site internet des risques majeurs : <https://ddt65.terralego.com/>

Article 2 : Le présent arrêté sera publié au recueil des actes administratifs de la Préfecture des Hautes-Pyrénées et mention en sera faite en caractères apparents dans un journal officiel.

Copie du présent arrêté sera affichée à la Mairie de Vielle-Adour et portée à la connaissance du public par tout autre procédé en usage dans la commune, pendant un mois au minimum. Ces mesures de publicité seront justifiées par un certificat du Maire et un exemplaire de chaque journal sera annexé au dossier principal du plan de prévention des risques.

Le plan de prévention des risques approuvé vaut servitude d'utilité publique.

Article 3 : Délais et voies de recours :

Toute personne ayant un intérêt à agir peut exercer un recours devant le tribunal administratif compétent dans un délai de 2 mois à compter de la publication de l'arrêté approuvant le plan de prévention des risques. Elle peut également saisir d'un recours gracieux l'auteur de la décision ou saisir d'un recours hiérarchique le ministre chargé de l'environnement. Cette démarche prolonge le délai du recours contentieux qui doit être introduit dans les 2 mois suivant la réponse (l'absence de réponse au terme d'un délai de deux mois vaut rejet implicite).

Article 4 :

Madame la Secrétaire Générale de la Préfecture des Hautes-Pyrénées, Monsieur le Maire de Vielle-Adour et Monsieur le Directeur Départemental des Territoires des Hautes-Pyrénées sont chargés, chacun en ce qui le concerne, de l'exécution du présent arrêté qui sera publié au recueil des actes administratifs de la Préfecture.

Fait à Tarbes, le **04 JAN. 2022**

Pour le Préfet et par délégation,
La Secrétaire Générale

Siby le SAMOYAUULT

Préfecture des Hautes-Pyrénées

65-2022-01-03-00011

Arrêté portant agrément pour diverses unités
d'enseignement (FFSS)



**PRÉFET
DES HAUTES-
PYRÉNÉES**

*Liberté
Égalité
Fraternité*

ARRETE N° : 65-2022-

**ARRETE PORTANT AGREMENT POUR
DIVERSES UNITES D'ENSEIGNEMENT**

Le Préfet des Hautes-Pyrénées

- Vu** le code de la sécurité intérieure ;
- Vu** le décret n° 91-834 du 30 août 1991 modifié relatif à la formation aux premiers secours ;
- Vu** le décret n° 92 -514 du 12 juin 1992 modifié relatif à la formation de moniteur des premiers secours ;
- Vu** l'arrêté interministériel du 8 juillet 1992 relatif aux conditions d'habilitation ou d'agrément pour les formations aux premiers secours ;
- Vu** l'arrêté du 24 juillet 2007 fixant le référentiel national de compétences de sécurité civile relatif à l'unité d'enseignement « prévention et secours civiques de niveau 1 » (PSC1) ;
- Vu** l'arrêté du 24 août 2007 fixant le référentiel national de compétences de sécurité civile relatif à l'unité d'enseignement « premiers secours en équipe de niveau 1 » (PSE1) ;
- Vu** l'arrête du 14 novembre 2007 fixant le référentiel national de compétences de sécurité civile relatif à l'unité d'enseignement « premiers secours en équipe de niveau 2 » (PSE2) ;
- Vu** l'arrêté du 8 août 2012 fixant le référentiel national de compétences de sécurité civile relatif à l'unité d'enseignement « pédagogie initiale et commune de formateur » ;
- Vu** l'arrêté du 3 septembre 2012 modifié fixant le référentiel national de compétences de sécurité civile relatif à l'unité d'enseignement « pédagogie appliquée à l'emploi de formateur en prévention et secours civiques » ;
- Vu** l'arrêté du 4 septembre 2012 modifié fixant le référentiel national de compétences de sécurité civile relatif à l'unité d'enseignement « pédagogie appliquée à l'emploi de formateur aux premiers secours » ;
- Vu** l'arrêté du 26 mai 1993 portant agrément à la Fédération Française de Sauvetage et de Secourisme ;
- Vu** la demande en date du 8 novembre 2021 présentée par le président du Comité Départemental de la Fédération Française de Sauvetage et de Secourisme des Hautes-Pyrénées.

Sur proposition de la Directrice des Services du Cabinet,

ARRETE

ARTICLE 1 – En application du titre II de l'arrêté du 8 juillet 1992 modifié susvisé, le Comité Départemental de la Fédération Française de Sauvetage et de Secourisme des Hautes-Pyrénées est agréé, au niveau départemental, sous le n° **65 2022 017**, à délivrer les unités d'enseignement suivantes :

- Prévention et secours civique de niveau 1 (PSC 1)
- Pédagogie appliquée à l'emploi de formateur aux premiers secours, associée ou non à celle de pédagogie initiale et commune de formateur ;
- Pédagogie appliquée à l'emploi de formateur aux premiers secours civiques, associée ou non à celle de pédagogie initiale et commune de formateur ;

Ces unités d'enseignements peuvent être dispensées seulement si les référentiels internes de formation et de certification, élaborés par la fédération nationale à laquelle le Comité Départemental de la Fédération

Tél : 05 62 56 65 65

Courriel : prefecture@hautes-pyrenees.gouv.fr

Place Charles de Gaulle – CS 61350 – 65013 TARBES Cedex 9

Française de Sauvetage et de Secourisme des Hautes-Pyrénées est affilié, ont fait l'objet d'une décision d'agrément par la direction générale de la sécurité civile et de la gestion des crises, en cours de validité lors de la formation.

ARTICLE 2 - En application du titre II de l'arrêté du 8 juillet 1992 modifié susvisé, le comité départemental de la Fédération Française de Sauvetage et de Secourisme des Hautes-Pyrénées est agréé au niveau départemental à délivrer les unités d'enseignement suivantes :

- Premiers Secours en Équipe de niveau 1 ;
- Premiers Secours en Équipe de niveau 2 ;

Ces unités d'enseignements doivent être dispensées, par le comité départemental de la Fédération Française de Sauvetage et de Secourisme des Hautes-Pyrénées, conformément aux dispositions annexées à l'arrêté du 27 novembre 2007 modifié fixant le référentiel national de pédagogie de sécurité civile relatif à l'unité d'enseignement "pédagogie appliquée aux emplois/activités de classe 1" (PAE1).

ARTICLE 3 - L'unité d'enseignement de Pédagogie appliquée à l'emploi de formateur aux premiers secours indiquée à l'article 1^{er}, ainsi que celles figurant à l'article 2 peuvent être délivrées seulement si la Fédération Française de Sauvetage et de Secourisme dispose d'un agrément national de sécurité civile pour les missions de type A (opérations de secours) ou de type D (Dispositifs prévisionnels de secours) en cours de validité.

ARTICLE 4 - S'il est constaté des insuffisances graves dans la mise en œuvre du présent agrément, notamment un fonctionnement non conforme aux conditions réglementaires, aux conditions décrites dans le dossier ayant permis la délivrance de l'agrément ou aux conditions figurant dans les référentiels internes de formation et de certification précités, le préfet peut appliquer les dispositions prévues à l'article 17 de l'arrêté du 8 juillet 1992 modifié susvisé.

ARTICLE 5 - Sous réserve du renouvellement annuel de son affiliation à la Fédération Française de Sauvetage et de Secourisme, le présent agrément est délivré pour une durée de deux ans, à compter du lendemain de sa publication au recueil des actes administratifs de la préfecture des Hautes-Pyrénées.

ARTICLE 6 - Mme la directrice des services du cabinet, M. le chef du service interministériel de défense et de protection civile sont chargés de l'exécution du présent arrêté qui sera publié au recueil des actes administratifs.

Tarbes, le 3 janvier 2022

Le préfet,
Pour le préfet et par délégation,
la directrice des services du Cabinet,


Sophie PAUZAT

Préfecture des Hautes-Pyrénées

65-2022-01-04-00002

Arrêté portant désignation des bureaux de vote
des Hautes-Pyrénées pour 2022



**PRÉFET
DES HAUTES-
PYRÉNÉES**

*Liberté
Égalité
Fraternité*

**Arrêté préfectoral n°
portant désignation des bureaux de vote et leur périmètre géographique
dans les communes des Hautes Pyrénées
pour l'année 2022**

Le préfet des Hautes-Pyrénées

Vu les articles L 17 et R 40 du code électoral ;

Vu l'instruction NORINTA1830120J du 21 novembre 2018 relative à la tenue des listes électorales et des listes électorales complémentaires ;

Vu les demandes de modification d'emplacement de bureau de vote présentées par les communes de Bonnefont et Momères ;

Considérant que les demandes de modification d'emplacement de bureau de vote visent à organiser les opérations électorales dans des conditions sanitaires et d'accessibilité satisfaisantes;

Sur proposition de madame la secrétaire générale de la préfecture des Hautes-Pyrénées,

ARRÊTE

Article 1^{er} : Dans les communes non divisées en plusieurs bureaux de vote, le périmètre géographique du bureau de vote unique est l'ensemble du territoire de la commune conformément à la liste annexée au présent arrêté.

Article 2 : Dans les communes divisées en plusieurs bureaux de vote, il est affecté à chaque bureau de vote ainsi localisé un périmètre géographique, conformément à la liste annexée au présent arrêté.

Article 3 : Tels qu'ils sont ainsi fixés, les bureaux de vote seront utilisés pour toutes les élections qui se dérouleront à compter du **1^{er} janvier 2022**.

Article 4 : Le présent arrêté abroge et remplace l'arrêté n°65-2021-12-02-00002 du 2 décembre 2021.

Article 5 : Madame la secrétaire générale de la préfecture, monsieur le sous-préfet d'Argelès-Gazost, madame la sous-préfète de Bagnères-de-Bigorre, Mesdames et Messieurs les maires du département, sont chargés, chacun en ce qui le concerne, de l'exécution du présent arrêté qui sera publié au recueil des actes administratifs de la préfecture et affiché immédiatement dans les mairies et devant chaque bureau de vote.

Tarbes, le **- 4 JAN. 2022**

Pour le préfet et par délégation
La secrétaire générale

Sibylle SAMOYVAULT

ANNEXE à l'arrêté portant désignation des bureaux de vote et leur périmètre géographique dans les communes des Hautes Pyrénées

Liste des emplacements des bureaux de vote du département des Hautes-Pyrénées du 1^{er} janvier au 31 décembre 2022

CANTON N°1 – AUREILHAN

Commune	Code circo	Code canton	Nombre de BV	Siège des bureaux de vote (en gras : bureau centralisateur)	Code d'identification du bureau de vote	périmètre géographique des différents bureaux de vote
AUREILHAN	1	1	6	Centre Jean Jaurès	0001-1 ^{er} bureau	Nord : avenue Jean-Jaurès (côté pair) après le lotissement Gauté Sud : rue Joliot-Curie, rue Jules Ferry, avenue du Bois depuis l'intersection avec l'avenue Jean-Jaurès jusqu'au Bois.
					0002-2 ^{ème} bureau	Nord-Ouest : rue de la Moisson Nord-Est : avenue Jean-Jaurès (côté impair) jusqu'à l'intersection avec la rue Marcel Cerdan Sud : rues Lamartine, Marcel Sembat et impasse Marcel Sembat.
					0003-3 ^{ème} bureau	Nord-Ouest : Adour Nord-Est : rue du 11 novembre (jusqu'au chemin du Roy) Sud : Avenue des Castors (à l'intersection des rues Ardiden, Amandiers, 1 ^{er} Mai), rue du 11 Novembre (intersection avec rue du Moulin).
					0004-4 ^{ème} bureau	Nord : avenue du Bois Sud : avenue des Sports Ouest : rue des Pyrénées.
					0005-5 ^{ème} bureau	Ouest : limites avec ville de Tarbes Nord : rues Frédéric Mistral et Marcel Pagnol Nord-Est : avenue Jean-Jaurès (intersection avec rue des Pyrénées) Sud : quartier du Bout-du-Pont, avenue des Sports (intersection avec rue des Pyrénées).
					0006-6 ^{ème} bureau	Nord-Ouest : Adour Nord-Est : rue du 11 Novembre (intersection avec chemin de la Carbone) Sud-Ouest : Chemin du Roy Sud : lotissement Le Clos du Roy.

Commune	Code circo	Code canton	Nombre de BV	Siège des bureaux de vote (en gras : bureau centralisateur)	Code d'identification du bureau de vote	Périmètre géographique des différents bureaux de vote
SEMEAC	1	1	4	Mairie	0001-1 ^{er} bureau	Périmètre délimité par l'avenue des sports, allées des Pradettes (côté Ouest), rue Gérard Langelez, rue Maréchal Foch, rue Georges Clémenceau (côté pair), rue de la République (côté Nord et côté Sud du n° 55 au n° 71), rue Voivenel (côté Sud), avenue Jean Lamarque (côté Est).
				Mairie	0002-2 ^{ème} bureau	Périmètre délimité par l'avenue François Mitterrand (côté Est) de la rue Victor Hugo à la rue du XI novembre, rue Victor Hugo côté Est (jusqu'au Centre Léo Lagrange), rue de la République (du n° 75 au n° 91).
				Mairie	0002 - 2 ^o bureau	Périmètre délimité par l'avenue François Mitterrand (côté Est) de la rue Victor Hugo à la rue du XI novembre, rue Victor Hugo côté Est (jusqu'au Centre Léo Lagrange), rue de la République (du n° 75 au n° 91)
				Centre Léo Lagrange	0003-3 ^{ème} bureau	Périmètre délimité par la rue François Mitterrand (de la rue du XI novembre aux limites sud de la commune), rue du Docteur Guinier Côté Est, rue Saint-Frai (côté Sud), rue de la République (côté Sud), rue Jules Ferry, de Verdun, rue Victor Hugo (côté Ouest), du VII mai, du XI novembre (de l'avenue F. Mitterrand au carrefour du VIII mai) de l'avenue François Mitterrand (côté impair), du garage Maraldi à l'angle de l'avenue du Midi, de la rue de la République du n°1 à 21 (de l'avenue François Mitterrand à l'angle de la rue Laffont.
				Centre Léo Lagrange	0004-4 ^{ème} bureau	Périmètre délimité par la limite Ouest de la commune, l'avenue des Sports, la rue Jeanne Lamarque (côté Ouest), rue Voivenel (côté Nord), rue Albert Bernet, rue Georges Ledormeur, rue F. Mistral, rue Albert Bernet, Impasse des Pyrénées, rue de la République (côté Nord), rue Saint-Frai (côté Nord).

Commune	Code circo	Code canton	Nombre de BV	Siège des bureaux de vote (en gras : bureau centralisateur)	Code d'identification du bureau de vote	périmètre géographique des différents bureaux de vote
SOUES	2	1	2	Mairie	0001-1 ^{er} bureau	portion de territoire située à l'est de l'axe central nord-sud (avenue Henri Barbusse, rue André Fourcade et avenue des Pyrénées).
					0002-2 ^{ème} bureau	portion de territoire située à l'ouest de l'axe central nord-sud (avenue Henri Barbusse, rue André Fourcade et avenue des Pyrénées)

12

CANTON N°2 - BORDERES SUR ECHEZ

BAZET	2	2	1	Maison Pujol	0001	portion de territoire de la commune située au Nord, délimitée par le chemin de Biacave, la rue de la Paix, la rue Ambroise Croizat inclus, la rue de la Fontaine, la rue René Cassin, la route de Bours non comprises.
					0001-1 ^{er} bureau	
					0002-2 ^{ème} bureau	portion de territoire de la commune située au centre du village, délimitée au Sud par l'Avenue du bois du Commandeur et la rue Victor Hugo incluses, au Nord par le chemin de Biacave, la rue de la Paix non compris, à l'Est par la rue Ambroise Croizat non comprise.
					0003-3 ^{ème} bureau	portion de territoire de la commune située au Sud, délimitée à l'Est par la rue Pierre Sémard non comprise, au Nord par l'Avenue du bois du Commandeur et la rue Victor Hugo non comprises, au Sud-ouest par la place Capsus et le chemin des Artigaux non compris.
BORDERES SUR ECHEZ	2	2	4	Salle polyvalente Roger Paul	0004-4 ^{ème} bureau	portion de territoire de la commune située à l'Est et une partie Sud-ouest, délimitée par la rue de la Fontaine, la rue René Cassin, la route de Bours, à l'Ouest par la rue Pierre Sémard, au Sud-ouest la place Capsus et le chemin des Artigaux compris.
BOURS	1	2	1	Mairie	0001	
CHIS	1	2	1	Mairie	0001	

Commune	Code circo	Code canton	Nombre de BV	Siège des bureaux de vote (en gras : bureau centralisateur)	Code d'identification du bureau de vote	périmètre géographique des différents bureaux de vote
IBOS	2	2	2	Mairie	0001-1 ^{er} bureau	à l'Ouest de la rue des Pyrénées- rue du Bois du Commandeur.
				Salle de la Bascule	0002-2 ^{ème} bureau	à l'est de la rue des Pyrénées – rue du Bois du Commandeur.
ORLEIX	1	2	2	Salle des fêtes	0001-1 ^{er} bureau	Chemin du Castérieu, chemin Landéra, Clos des Cerisiers, impasse de l'Alaric, impasse du Moulin, lot. Meye-Lanne, lot. Milande, Moulin de Chis, route de Chis, route de Dours, route de Sabalos, rue des Bergeronnettes, rue de l'Ousse, rue de la mairie, rue de la Moisson, rue des Cerisiers, rue des Fauvettes, rue des Mésanges, rue des Platanes, rue des Pyrénées, rue du Pic du Midi.
						Chemin du Roy, impasse du Bois Cibat, impasse.Lapeyrière, impasse Lauzéro, impasse Mantoulan, lot. Le Hameau, lot. Dussac, lot. La Colombe, lot. Téjedor, passage du Roy, route de Bours, route de Rabastens, rue de la Prairie, rue des Alouettes, rue des Gaydous, rue des Oliviers, rue des Ramages, rue du Bois Cibat, rue du Bois Cibat 2, rue du Montaigu, rue du Stade.
OURSBELILLE	2	2	1	Ecole garçons	0001	

12

CANTON N°3 - LES COTEAUX

ANTIN	1	3	1	Mairie	0001	
ARIES-ESPENAN	1	3	1	Grange des Fêtes	0001	
AUBAREDE	1	3	1	Annexe Mairie	0001	
BARTHE	1	3	1	Mairie	0001	
BAZORDAN	1	3	1	Mairie	0001	
BERNADETS-DEBAT	1	3	1	Salle du foyer	0001	
BETBEZE	1	3	1	Salle des fêtes	0001	
BETPOUY	1	3	1	Mairie	0001	
BONNEFONT	1	3	1	Mairie	0001	
BOUILH-PEREUILH	1	3	1	Mairie	0001	

Commune	Code circo	Code canton	Nombre de BV	Siège des bureaux de vote (en gras : bureau centralisateur)	Code d'identification du bureau de vote	périmètre géographique des différents bureaux de vote
BOULIN	1	3	1	Salle des fêtes	0001	
BUGARD	1	3	1	Mairie	0001	
CABANAC	1	3	1	Mairie	0001	
CAMPUZAN	1	3	1	Salle des fêtes	0001	
CASTELNAU-MAGNOAC	1	3	1	Salle des fêtes	0001	
CASTELVIEILH	1	3	1	Mairie	0001	
CASTERA-LOU	1	3	1	Mairie local social	0001	
CASTERETS	1	3	1	Mairie	0001	
CAUBOUS	1	3	1	Mairie	0001	
CHELLE-DEBAT	1	3	1	Mairie	0001	
CIZOS	1	3	1	Mairie	0001	
COLLONGUES	1	3	1	Mairie	0001	
COUSSAN	1	3	1	Mairie	0001	
DEVEZE	1	3	1	Mairie	0001	
DOURS	1	3	1	Nouvelle mairie 54 rue des Pyrénées	0001	
ESTAMPURES	1	3	1	Mairie	0001	
FONTRAILLES	1	3	1	Mairie	0001	
FRECHEDE	1	3	1	Mairie	0001	
GAUSSAN	1	3	1	Mairie	0001	
GONEZ	1	3	1	Mairie	0001	
GUIZERIX	1	3	1	Mairie	0001	
HACHAN	1	3	1	Salle des fêtes	0001	
HOURC	1	3	1	Mairie	0001	
JACQUE	1	3	1	Mairie	0001	
LALANNE	1	3	1	Mairie	0001	
LALANNE-TRIE	1	3	1	Maison de la communication	0001	
LAMARQUE-RUSTAING	1	3	1	Mairie	0001	
LANSAC	1	3	1	Mairie	0001	
LAPEYRE	1	3	1	Mairie	0001	
LARAN	1	3	1	Mairie	0001	
LARROQUE	1	3	1	Salle des fêtes	0001	

Commune	Code circo	Code canton	Nombre de BV	Siège des bureaux de vote (en gras : bureau centralisateur)	Code d'identification du bureau de vote	périmètre géographique des différents bureaux de vote
LASLADES	1	3	1	Mairie	0001	
LASSALES	1	3	1	Mairie	0001	
LIZOS	1	3	1	Mairie	0001	
LOUIT	1	3	1	Mairie	0001	
LUBRET SAINT-LUC	1	3	1	Mairie	0001	
LUBY-BETMONT	1	3	1	Mairie de Luby	0001	
LUSTAR	1	3	1	Mairie	0001	
MARQUERIE	1	3	1	Mairie	0001	
MARSEILLAN	1	3	1	Mairie	0001	
MAZEROLLES	1	3	1	Mairie	0001	
MONLEON-MAGNOAC	1	3	1	Mairie	0001	
MONLONG	1	3	1	Mairie	0001	
MUN	1	3	1	Mairie	0001	
OLEAC-DEBAT	1	3	1	Mairie	0001	
ORGAN	1	3	1	Mairie	0001	
OSMETS	1	3	1	Mairie	0001	
PEYRET-SAINT-ANDRE	1	3	1	Salle des fêtes	0001	
PEYRIGUERE	1	3	1	Mairie	0001	
POUY	1	3	1	Mairie	0001	
POUYASTRUC	1	3	1	Mairie	0001	
PUNTOUS	1	3	1	Mairie	0001	
PUYDARRIEUX	1	3	1	Mairie	0001	
SABALOS	1	3	1	Ecole	0001	
SADOURNIN	1	3	1	Mairie	0001	
SARIAC-MAGNOAC	1	3	1	Salle des fêtes	0001	
SERE-RUSTAING	1	3	1	Mairie	0001	
SOREAC	1	3	1	Mairie	0001	
SOUYEAUX	1	3	1	Mairie	0001	
THERMES-MAGNOAC	1	3	1	Mairie	0001	
THUY	1	3	1	Mairie	0001	
TOURNOUS-DARRE	1	3	1	Mairie	0001	
TRIE SUR BAISE	1	3	1	Monastère des Carmes	0001	
VIDOU	1	3	1	Mairie	0001	

Commune	Code circo	Code canton	Nombre de BV	Siège des bureaux de vote (en gras : bureau centralisateur)	Code d'identification du bureau de vote	périmètre géographique des différents bureaux de vote
VIEUZOS	1	3	1	Salle des fêtes	0001	
VILLEMBITS	1	3	1	Mairie	0001	
VILLEMUR	1	3	1	Mairie	0001	

77

CANTON N°4 - LA HAUTE-BIGORRE

ANTIST	1	4	1	Salle des fêtes	0001	
ASTE	1	4	1	Mairie	0001	
ASTUGUE	1	4	1	Mairie	0001	
				Hôtel de ville	0001-1 ^{er} bureau	portion de territoire déterminée au nord par les limites de la ville, à l'ouest par l'avenue du Général Leclerc, rue de la République, au sud la place Lafayette et la rue Maréchal Foch, à l'est par l'Adour.
				Ancienne mairie – rue des Thermes	0002-2 ^{ème} bureau	portion de territoire déterminée à l'ouest par les limites de la ville, à l'est par l'avenue du Général Leclerc, la rue de la République, le côté ouest des Coustous, la place Achille Jubinal, la rue Alsace Lorraine et l'avenue Prosper Noguès ainsi que les quartiers Cot d'Arets, Cot de Ger, route de Labassère, la Gailleste, Sarraméa, Mespoux, Mentiol, Croix de Manse, chemin du Lherc.
BAGNERES DE BIGORRE	1	4	7	Centre culturel municipal	0003-3 ^{ème} bureau	portion de territoire déterminée à l'ouest par l'avenue Prosper Noguès, la rue Alsace Lorraine, le côté ouest des allées des Coustous, au nord par la place Lafayette et la rue Maréchal Foch, à l'est par l'Adour.
				Salle de spectacle – place du Foirail	0004-4 ^{ème} bureau	portion de territoire déterminée au nord, au sud et à l'est par les limites de la ville, au nord-est par l'Adourette, à l'ouest par l'Adour.
				Club des jeunes – Clair vallon	0005-5 ^{ème} bureau	quartiers de Clair Vallon, Monlôo, parc Maiye, rue Latécoère, route de Toulouse, quartier des Palomnières et portion de territoire déterminée à l'Ouest par l'Adourette.

Commune	Code circo	Code canton	Nombre de BV	Siège des bureaux de vote (en gras : bureau centralisateur)	Code d'identification du bureau de vote	périmètre géographique des différents bureaux de vote
BEAUDEAN	1	4	1	Salle des fêtes Ancienne école Soulagnets Salle polyvalente Dominique Larrey	0006-6 ^{ème} bureau 0007-7 ^{ème} bureau	(siège : salle des fêtes) : hameau de Lesponne. (siège : ancienne école) : hameau de Soulagnets.
CAMPAN	1	4	3	Mairie Mairie Sainte-Marie de Campan	0001 0001-1 ^{er} bureau 0002-2 ^{ème} bureau	Campan bourg Campan Sainte-Marie
GERDE	1	4	1	Salle des fêtes – route du col d'Aspin Maison du village – place du 14 juillet	0003-3 ^{ème} bureau 0001	Campan-La Séoube
HIIS	2	4	1	Mairie	0001	
LABASSERE	1	4	1	Mairie	0001	
MONTGAILLARD	1	4	1	Mairie	0001	
NEUILH	1	4	1	Mairie	0001	
ORDIZAN	1	4	1	Mairie	0001	
POUZAC	1	4	1	Mairie	0001	
TREBONS	1	4	1	Mairie	0001	
22						
CANTON N°5 – LOURDES-1						
ASPIN EN LAVEDAN	2	5	1	Mairie	0001	
BARLEST	2	5	1	Salle communale – près de la mairie	0001	
BARTRES	2	5	1	Salle des fêtes	0001	
LOUBAJAC	2	5	1	Mairie	0001	
				Ecole maternelle Darrespouey	0005-5 [°] bureau	Nord :rue de la Grotte (non comprise), rue du Garnavie Sud :boulevard du Gave (non compris), bd Roger Cazenave et impasse Roger Cazenave Est :rue du Garnavie, rue Rouy, bd Roger Cazenave Ouest :rue des Pyrénées (non comprise), rue du Sacré-Coeur et rue de Pène-Taillade

Commune	Code circo	Code canton	Nombre de BV	Siège des bureaux de vote (en gras : bureau centralisateur)	Code d'identification du bureau de vote	périmètre géographique des différents bureaux de vote
LOURDES (partie)	2	5	7	Ecole maternelle Darrespouey	0006-6° bureau	Nord :Gave de Pau, bd Rémi Sempé (non compris) Sud :boulevard de Soum de Lanne jusqu'au Gave de Pau et du canal alimentant l'usine électrique de Latour Est :rue des Pyrénées, rue Sainte-Marthe, chemin de l'Arrouza, boulevard Georges Dupierris jusqu'au départ du boulevard de Soum de Lanne Ouest :Limites de la commune (vers le Béout)
				Espace Robert Hossein 1	0008-8° bureau	Nord :Limites de la commune (direction Adé) Sud :voie de chemin de fer, avenue Général Baron Maransin (non comprise) Est :rue de Julos, RN 21 route de Tarbes côté Est Ouest :avenue Alexandre Marqui et avenue François Abadie (non comprises), RN 21 route de Tarbes côté Ouest (non comprise)
				Espace Robert Hossein 2	0009-9° bureau	Nord :Limites de la commune (direction Adé) Sud :boulevard Célestin Romain (non compris) Est :avenue Alexandre Marqui, avenue François Abadie, RN 21 route de Tarbes côté Ouest Ouest :route de Bartès (non comprise)
				Gymnase de la Coustète	0010-10° bureau	Nord :voie de chemin de fer, avenue de la Gare Sud :rue de Bagnères Est :rue Philadelphe de Gerde, boulevard du Lapacca, rue Mermoz Ouest :rue Saint-Pierre et avenue du Général Baron Maransin (non comprises) reprise périmètre ancien bureau 12) Nord :rue de Pau (non comprise) Sud :rue de la Grotte Est :rue Saint-Pierre et avenue Général Baron Maransin Ouest :rue Docteur Boissarie, boulevard Rémi Sempé

Commune	Code circo	Code canton	Nombre de BV	Siège des bureaux de vote (en gras : bureau centralisateur)	Code d'identification du bureau de vote	périmètre géographique des différents bureaux de vote
				Foyer de Labastide	0011-11° bureau	Nord : Limites de la commune (direction Bartrès), route de Bartrès, chemin du Buala Sud : rue de Pau Est : route de Bartrès Ouest : chemin de Lannedarré (non compris)
				Ecole maternelle de Lannedarré	0012-12° bureau	Nord : Limites de la commune, chemin de Saint-Paul Sud : rue Lapeyrère Est : chemin de Lannedarré et chemin de Saint-Paul, chemin des Coustères Ouest : avenue Jean Prat et avenue Antoine Béguère (non comprises) <u>périmètre de l'ancien bureau 15</u> Nord : Limites de la commune (direction Poueyfeirrè), avenue Jean Prat Sud : Gave de Pau, route de Pau Est : chemin de Lannedarré (non compris), boulevard du Commandant Célestin Romain (non compris) Ouest : Limites de la commune (Lac de Lourdes), avenue de Vizens
OMEX	2	5	1	Mairie (école)	0001	
OSSEN	2	5	1	Annexe de la mairie	0001	
PEYROUSE	2	5	1	Salle des associations	0001	
POUEYFERRE	2	5	1	Mairie	0001	
SAINT-PE DE BIGORRE	2	5	1	Mairie	0001	
SEGUS	2	5	1	Mairie	0001	
VIGER	2	5	1	Mairie	0001	

18

CANTON N°6 - LOURDES-2

ADE	2	6	1	Mairie	0001	
ANGLES (LES)	2	6	1	Mairie	0001	
ARCIZAC-EZ-ANGLES	2	6	1	Mairie	0001	
ARRAYOU-LAHITTE	2	6	1	Mairie de Lahitte	0001	

Commune	Code circo	Code canton	Nombre de BV	Siège des bureaux de vote (en gras : bureau centralisateur)	Code d'identification du bureau de vote	périmètre géographique des différents bureaux de vote
ARRODETS-EZ-ANGLES	2	6	1	salle des fêtes	0001	
ARTIGUES	2	6	1	Mairie	0001	
BERBERUST-LIAS	2	6	1	Mairie Berberust	0001	
BOURREAC	2	6	1	Mairie	0001	
CHEUST	2	6	1	salle des fêtes	0001	
ESCOUBES-POUTS	2	6	1	Mairie	0001	
GAZOST	2	6	1	Mairie	0001	
GER	2	6	1	Mairie	0001	
GERMS-SUR-L'OUSSOUET	2	6	1	Mairie	0001	
GEU	2	6	1	Mairie	0001	
GEZ-EZ-ANGLES	2	6	1	Mairie	0001	
JARRET	2	6	1	Mairie	0001	
JULOS	2	6	1	Mairie	0001	
JUNCALAS	2	6	1	Mairie	0001	
LEZIGNAN	2	6	1	Mairie	0001	
				Hôtel de ville	0001-1° bureau	Nord :rue de Bagnères (non comprise) Sud :voie de chemin de fer Est :rue Maréchal de Lattre de Tassigny et avenue Maréchal Juin Ouest :rue Lafitte et avenue Maréchal Foch (non comprises)
				Hôtel de ville	0002-2° bureau	Nord:rue de la Grotte (non comprise) Sud :rue Edmond Michelet (non comprise) Est :avenue Maréchal Foch et rue Lafitte Ouest :rue et impasse du Garnavie (non comprises), rue Rouy et boulevard Roger Cazenave (non compris)
				Gymnase du Lapacca	0003-3° bureau	Nord :voie de chemin de fer Sud :boulevard d'Espagne (non compris) Est :boulevard du Centenaire(non compris) Ouest :impasse du Viscos, bd du Lapacca (non compris), rue Guynemer, rue de Bagnères (non comprise), avenue Maréchal Juin(non comprise), rue Maréchal de Lattre de Tassigny (non comprise)

Commune	Code circo	Code canton	Nombre de BV	Siège des bureaux de vote (en gras : bureau centralisateur)	Code d'identification du bureau de vote	périmètre géographique des différents bureaux de vote
LOURDES (partie)	2	6	5	Gymnase du Lapacca	0004-4° bureau	Nord : route de Julos (non comprise) Sud : route de Jarret ; chemin de la Couradette, rue Haout-Mounta Est : limites de la commune (Julos et Lézignan) Ouest : boulevard du Centenaire, voie de chemin de fer et route de Julos (non comprise)
LUGAGNAN	2	6	1	Gymnase du Lycée professionnel de l'Arrouza	0007-7° bureau	Nord : bd du Gave (non compris), rue Edmond Michelet et voie de chemin de fer Sud : chemin du Moulin de Latour et Gave de Pau Est : boulevard d'Espagne (non compris), RN 21 (non comprise) Ouest : boulevard de Soum de Lanne (non compris), chemin de Soum de Lanne (± reprise du périmètre de l'ancien bureau 8)
OSSUN-EZ-ANGLES	2	6	1	salle des fêtes	0001	Nord : boulevard du Centenaire (non compris), route de Jarret (non comprise), chemin de la Couradette (non compris)
OURDIS-COTDOUSSAN	2	6	1	Mairie	0001	Sud : Limites de la commune – Sentier du Pic du Jer
OURDON	2	6	1	Mairie	0001	Est : Limites de la commune (Pic du Jer)
OUSTE	2	6	1	Mairie	0001	Ouest : boulevard d'Espagne, RN 21
PAREAC	2	6	1	Salle des fêtes	0001	
SAINT-CREAC	2	6	1	Mairie	0001	
SERE-LANSO	2	6	1	Mairie	0001	

32

CANTON N°7 - MOYEN-ADOUR

ALLIER	1	7	1	Mairie	0001	
ANGOS	1	7	1	Mairie	0001	

Commune	Code circo	Code canton	Nombre de BV	Siège des bureaux de vote (<i>en gras</i> : bureau centralisateur)	Code d'identification du bureau de vote	périmètre géographique des différents bureaux de vote
ARCIZAC-ADOUR	2	7	1	Mairie Mairie	0001 0001-1° bureau	allée des Acacias, rue des Acacias, rue des Anciens Combattants, rue des Aulnes, Allée du Château, Allée des Chênes, rue de la Concorde, Impasse de l'Enclos, rue de l'Enclos, impasse de la Fontaine, rue de la Fraternité, rue de l'Indépendance, passage du 14 juillet, rue du 14 juillet, impasse de la Libération, rue de la Libération, impasse de la Liberté, rue de la Liberté, rue du 8 mai, rue des Mimosas, impasse de la Moutte, rue N.D. de Piétat, rue du 11 novembre, passage du Padouen, rue de la Paix, avenue des Peupliers, rue des Platanes, passage du Pouey, rue des Prairies, impasse des Pyrénées, passage des Pyrénées, rue de la République, passage des Ruisseaux, avenue des Sapins, rue de la Solidarité et rue de Verdun.
				Ecole Arthur Rimbaud	0002-2° bureau	rue du Bois Fleuri, impasse du Cabaliros, rue des Campanules, place des Cèdres, rue des Charmes, rue des Glaièuls, rue des Impatiens, passage des Jonquilles, rue des Jonquilles, avenue du Loung Arriou, impasse du Monné, rue du Mont-Perdu, impasse de la Munia, rue de la Pause, impasse du Pic du Ger, rue du Pic Long, rue des Rosiers, avenue des Sports, impasse du Taillon, rue des Tamaris, rue des Tilleuls, rue des Violettes, impasse du Viscos.

Commune	Code circo	Code canton	Nombre de BV	Siège des bureaux de vote (en gras : bureau centralisateur)	Code d'identification du bureau de vote	périmètre géographique des différents bureaux de vote
BARBAZAN-DEBAT	1	7	4	Ecole maternelle Jacques Prévert	0003-3° bureau	avenue Bellevue, rue du Bois, rue des Bouvreuils, rue des Bruyères, allée des Châtaigniers, allée des Chevreuils, chemin des Coustères, promenade des Crêtes, chemin des Ecoreuils, impasse des Ecoreuils, rue de l'Eglantine, rue des Fauvettes, impasse des Fougères, rue des Frênes, chemin des Garennes, impasse des Garennes, allée des Genêts, rue des Grillons, rue des Loriots, impasse des Marmottes, impasse des Mélézes, rue des Mésanges, chemin de Montignac, avenue du Muguet, avenue de l'Ousse, avenue des Palombières, avenue du Pic du Midi, impasse du Pic du Midi, avenue de Toulouse, rue des Tourterelles, impasse des Vignes.
				Centre social	0004-4° bureau	passage de l'Arbizon, rue de l'Arbizon, rue des Arts, impasse de l'Aubépine, rue de l'Aubépine, passage du Balaitous, rue des Bergeronnettes, impasse des Bleuets, rue des Bleuets, rue des Capucines, rue du Casque du Lhéris, rue des Cerisiers, rue des Coquelicots, rue de l'Egalité, rue des Erables, place de l'Europe, rue des Glycines, passage des Lauriers Roses, rue des Lilas, rue des Liserons, passage du Marboré, rue des Marguerites, rue du 19 mars 1962, rue de la Moisson, rue du Montaigu, rue du Néouvielle, impasse des Pâquerettes, rue des Pâquerettes, rue des Prés, rue des Prés, rue des Primevères, impasse des Tamaris.
BERNAC-DEBAT	1	7	1	Mairie	0001	
BERNAC-DESSUS	1	7	2	Mairie	0001	Village
			0	Mairie annexe	0002	hameau de l'Arrêt
HORGUES	2	7	1	Mairie	0001	

Commune	Code circo	Code canton	Nombre de BV	Siège des bureaux de vote (en gras : bureau centralisateur)	Code d'identification du bureau de vote	périmètre géographique des différents bureaux de vote
LALOUBERE	2	7	2	Mairie	0001 - 1° bureau	rues des Pyrénées, Maréchal Foch (du n° 1 au 34), de la Châtaigneraie, des Genévriers, de la Laque, des Jardins de Bigorre, de l'Aéroport, Clément Ader, du 11 Novembre, de l'Allée, du Moulin, de l'Agriculture, Jean Mermoz, Blanche Odin, Camille Claudel, de la Graouette ; impasse des Iris, de la Graouette, Brua, rue des Jardins de Julie, lotissement des Jardins de Julie, chemin rural de l'Adour, impasse Pamis, rue du Golf des Tumulus, rue du Jasmin, impasse Maréchal Foch, impasse du Moulin.
MOMERES	2	7	1	salle des fêtes	0001	
MONTIGNAC	1	7	1	Mairie	0001	
ODOS	2	7	3	Salle polyvalente	0001 - 1° bureau 0002 - 2° bureau 0003 - 3° bureau	quartier du bourg et quartier Sud-Est. quartier du Bouscarou. quartier des Alliats – route de Lourdes et Nord.
SALLES-ADOUR	1	7	1	Mairie	0001	
SAINT-MARTIN	2	7	1	Mairie	0001	
SARROUILLES	1	7	1	Salle des fêtes	0001	
VIELLE-ADOUR	1	7	1	Mairie	0001	
22						
CANTON N°8 - NESTE, AURE ET LOURON						
ADERVIELLE-POUCHERGUES	1	8	1	Mairie	0001	
ANCIZAN	1	8	1	Salle multi-activités dans l'enceinte de l'école primaire	0001	

Commune	Code circo	Code canton	Nombre de BV	Siège des bureaux de vote (en gras : bureau centralisateur)	Code d'identification du bureau de vote	périmètre géographique des différents bureaux de vote
ARAGNOUET	1	8	1	Foyer communal	0001	
ARDENGOST	1	8	1	Mairie	0001	
ARREAU	1	8	1	Mairie	0001	
ASPIN-AURE	1	8	1	Mairie	0001	
AULON	1	8	1	Mairie	0001	
AVAJAN	1	8	1	Mairie	0001	
				Foyer rural d'Avezac	0001-1 ^{er} bureau	Avezac
AVEZAC-PRAT-LAHITTE	1	8	3	Salle des fêtes	0002-2 ^o bureau	Hameau Prat
				Ancienne mairie Lahitte	0003-3 ^{ème} bureau	Hameau Lahitte
AZET	1	8	1	Mairie	0001	
BAREILLES	1	8	1	Mairie	0001	
BARRANCOUEU	1	8	1	Mairie	0001	
LA BARTHE DE NESTE	1	8	1	Mairie	0001	
BAZUS-AURE	1	8	1	Salle polyvalente	0001	
BAZUS-NESTE	1	8	1	Mairie	0001	
BEYREDE-JUMET-CAMOUS	1	8	1	Mairie Beyrède	0001	
				Mairie Bordères	0001 - 1 ^{er} bureau	Bordères-Louron
BORDERES-LOURON	1	8	2		0002 - 2 ^o bureau	Ilhan
BOURISP	1	8	1	Mairie	0001	
CADEAC	1	8	1	Mairie	0001	
CADEILHAN-TRACHERE	1	8	1	Salle des fêtes	0001	
CAMPARAN	1	8	1	Mairie	0001	
				Mairie	0001 - 1 ^{er} bureau	Capvern Village
CAPVERN	1	8	2	Salle Georges Brassens	0002 - 2 ^o bureau	Capvern-Les-Bains
CAZAUX-DEBAT	1	8	1	Mairie	0001	
CAZAUX-FRECHET-ANERAN-CAMORS	1	8	1	Mairie	0001	
ENS	1	8	1	Mairie	0001	
ESCALA	1	8	1	Mairie	0001	
ESPARROS	1	8	1	Salle des fêtes	0001	
ESTARVIELLE	1	8	1	Mairie	0001	

Commune	Code circo	Code canton	Nombre de BV	Siège des bureaux de vote (en gras : bureau centralisateur)	Code d'identification du bureau de vote	périmètre géographique des différents bureaux de vote
ESTENSAN	1	8	1	Mairie	0001	
FRECHET-AURE	1	8	1	Mairie	0001	
GAZAVE	1	8	1	Mairie	0001	
GENOS	1	8	1	Maison d'école	0001	
GERM	1	8	1	Mairie	0001	
GOUAUX	1	8	1	Mairie	0001	
GRAILHEN	1	8	1	Mairie	0001	
GREZIAN	1	8	1	Mairie	0001	
GUCHAN	1	8	1	Mairie	0001	
GUCHEN	1	8	1	Mairie	0001	Hêches village
HECHES	1	8	3	Mairie – Hêches Mairie annexe Héchettes Léchan	0001-1^{er} bureau 0002-2^{ème} bureau 0003-3^{ème} bureau	Hameau de Héchettes-Léchan Hameau de Rebouc
ILHET	1	8	1	Mairie	0001	
IZAUX	1	8	1	Mairie	0001	
JEZEAU	1	8	1	Mairie	0001	
LABASTIDE	1	8	1	Mairie	0001	
LABORDE	1	8	1	Mairie	0001	
LANCON	1	8	1	Mairie	0001	
LORTET	1	8	1	Mairie	0001	
LOUDENVIELLE	1	8	1	Mairie de Loudenvielle	0001	
LOUDERVIELLE	1	8	1	Mairie	0001	
MAZOUAU	1	8	1	Mairie	0001	
MONT	1	8	1	Mairie	0001	
MONTOUSSE	1	8	1	Mairie	0001	
PAILHAC	1	8	1	Mairie	0001	
RIS	1	8	1	Mairie	0001	
SAILHAN	1	8	1	Mairie	0001	
SAINT-ARROMAN	1	8	1	Mairie	0001	
SAINT-LARY SOULAN	1	8	2	Mairie Saint-Lary-Soulan Ecole de Soulan	0001-1^{er} bureau 0002-2^o bureau	Saint Lary village Soulan

Commune	Code circo	Code canton	Nombre de BV	Siège des bureaux de vote (en gras : bureau centralisateur)	Code d'identification du bureau de vote	périmètre géographique des différents bureaux de vote
SARRANCOLIN	1	8	1	Mairie	0001	
TRAMEZAIGUES	1	8	1	Mairie	0001	
VIELLE-AURE	1	8	1	Salle école	0001	
VIELLE-LOURON	1	8	1	Mairie	0001	
VIGNEC	1	8	1	Mairie	0001	
68						
CANTON N°9 - OSSUN						
AVERAN	2	9	1	Mairie	0001	
AZEREIX	2	9	1	Foyer communal	0001	
BARRY	2	9	1	Mairie	0001	
BENAC	2	9	1	Mairie	0001	
GARDERES	2	9	1	Mairie	0001	
HIBARETTE	2	9	1	Mairie	0001	
				Mairie	0001-1^{er} bureau	mairie de JULLAN (bureau centralisateur) : zone Nord-Ouest du village limitée à l'Est par la rue de la Gravette côté pair uniquement, limitée au Sud par la rue Maréchal Foch à partir des n° 17 impair inclus et 20 pair inclus, par la rue Victor Hugo côté pair uniquement, et par la route de Louey jusqu'aux n° 55 impair et 92 pair.
JUILLAN	2	9	4	Salle d'activités communales	0002-2^{ème} bureau	salle d'activités communales : zone Sud-Ouest du village, limitée au Nord par le chemin départemental reliant la route de Louey à l'aéroport, par la route de Louey à partir des n° 57 impair et 94 pair, par la rue Victor Hugo côté impair uniquement, et par la rue Maréchal Foch exclue, limitée à l'Est par la rue des Pyrénées exclue jusqu'au carrefour de la rue de la Fontaine, par la rue de la Fontaine incluse, et par la route de Lourdes exclue.

Commune	Code circo	Code canton	Nombre de BV	Siège des bureaux de vote (<i>en gras</i> : bureau centralisateur)	Code d'identification du bureau de vote	périmètre géographique des différents bureaux de vote
				Salle d'activités communales	0003-3 ^{ème} bureau	salle d'activités communales : zone Nord-Est du village, limitée à l'Est par la rue de la Gravette côté impair inclus, par la rue des Pyrénées incluse avec ses impasses jusqu'au carrefour avec la rue de la Fontaine, par la rue de la Fontaine exclue à partir du carrefour avec la rue des Pyrénées, et par la route de Lourdes incluse, limitée au Sud par le chemin de Biesaries inclus à partir de la rue Joseph Lalaque.
				Salle d'activités communales	0004-4 ^{ème} bureau	salle d'activités communales : zone Sud-Est du village, limitée à l'Ouest par la RN 21 (route de Lourdes) exclue, limitée au Sud par le chemin de Biesaries exclu à partir du carrefour avec la rue Joseph Lalaque, et par le terrain militaire inclus.
LAMARQUE-PONTACQ	2	9	1	Mairie	0001	
LANNE	2	9	1	Mairie	0001	
LAYRISSE	2	9	1	Salle des fêtes	0001	
LOUCRUP	2	9	1	Salle des fêtes	0001	
LOUEY	2	9	1	Mairie	0001	
LUQUET	2	9	1	Salle des fêtes	0001	
ORINCLES	2	9	1	Mairie	0001	
OSSUN	2	9	2	Mairie	0001-1 ^{er} bureau	portion de territoire située au nord des rues Guynemer, Maréchal Foch, du Centre et côté pair de la route de Pontacq
				salle festive	0002-2 ^{ème} bureau	portion de territoire située au sud des rues Guynemer, Maréchal Foch, du Centre et côté impair de la route de Pontacq.
SERON	2	9	1	Mairie	0001	
VISKER	2	9	1	Mairie	0001	

21

CANTON N°10 -TARBES-1

Commune	Code circo	Code canton	Nombre de BV	Siège des bureaux de vote (en gras : bureau centralisateur)	Code d'identification du bureau de vote	périmètre géographique des différents bureaux de vote
TARBES 1	1	10	10	école Henri IV	0018-Bureau 18	Nord : rue du Corps Franc Pommiers du 2 au 84 et du 1 au 107 Est : rue des Cultivateurs du 2 au 42 Sud : rue Sainte-Catherine impair sans la compter, rue Simin Palay impair, rue Galiane sans la compter Ouest : rue Bernard Palissy du 23 au 27 et du 20 au 30, boulevard Henri IV du 45 au 67 et du 32 bis au 40.
				Ecole Henri IV – rue Charles Perrault	0019-Bureau 19	Nord : rue du Corps Franc Pommiers du 92 au 94 et du 115 au 121 Est : boulevard Henri IV sans le compter, rue Bernard Palissy sans la compter, rue Galiane du 33 au 37 et du 26 au 52 Sud : rue François Marqués du 1 au 71 sans la compter Ouest : voie SNCF
				Centre Daudet-Pasteur - rue André Breyer	0020-Bureau 20	Nord : avenue du Maréchal Joffre du 42 au 86, voie SNCF Est : rue Victor Hugo sans la compter Sud : rue du Corps Franc Pommies sans la compter Ouest : voie SNCF
				école Théophile Gautier - rue Massey	0021-Bureau 21	Nord : avenue du Maréchal Joffre du 2 au 40 Est : rue Massey du 1 au 81 Sud : rue Georges Lassalle du 2 au 30 Ouest : rue Victor Hugo
				Ecole Jean-Jacques Rousseau – place de la Providence	0022-Bureau 22	Nord : limite commune de Bordères sur Echez Est : rue de Perseigna du 29 bis à fin côté impair, boulevard des Ardennes du 2 au 8, rue Blériot impair, rue des Mimosas du 1 au 25, avenue Alsace Lorraine du 1 au 51, rue Massey les 83 et 87 Sud : rue Robert Destarac Ouest : avenue de la Libération pair
				gymnase de la Providence – place de la Providence	0023-Bureau 23	Nord : limite commune de Bordères sur Echez Est : avenue de la Libération du 19 à fin Sud : avenue Saint-Exupéry du 2 au 30 et du 1 au 23bis Ouest : rue du Maquis de Sombrun sans la compter

Commune	Code circo	Code canton	Nombre de BV	Siège des bureaux de vote (en gras : bureau centralisateur)	Code d'identification du bureau de vote	périmètre géographique des différents bureaux de vote
				gymnase Trinquet – rue Maryse Bastié	0024-Bureau 24	Nord : limite commune de Bordères sur Echez Est : rue du Maquis de Sombrun du 37 au 81 et du 28 à fin, avenue St Exupéry sans la compter, avenue de la Libération du 1 au 17, rue Robert Destarac sans la compter Sud : avenue du Maréchal Joffre impair Ouest : voie SNCF
				école élémentaire la Sendère- rue Marcel Lamarque	0025-Bureau 25	Nord : limite commune de Bordères sur Echez Est : rue Claude Bernard, rue Monteil sans la compter, rue du Lac d'Ourrec sans la compter Sud : rue des Péchédès, impasse de l'Alaric côté impair, rue de la Baïse du 22 au 28 Ouest : rivière l'Echez, limite commune d'Ibos
				école maternelle la Sendère - rue Marcel Lamarque	0026-Bureau 26	Nord : rue des Péchédès, rue du Lac d'Ourrec, voie SNCF Est : voie SNCF Sud : rivière l'Echez Ouest : rivière l'Echez, rue Monteil
				école maternelle Henri IV- rue Charles Perrault	0028-Bureau 28	Nord : boulevard Henri IV sans le compter, rue Galiane sans la compter, rue Jasmin sans la compter Est : néant Sud : rue François Marqués du 1 au 71, rue Sainte-Catherine impair Ouest : néant

10

CANTON N° 11 – TARBES-2

	1			Hôtel de ville – salle des fêtes- place Jean Jaurès	0001-Bureau 1	Nord : voie SNCF, rue Georges Clémenceau sans la compter Est : rue André Fourcade prolongée, rue Achille Jubinal du 2 au 22, rue André Fourcade, rue Paul Bert Sud : rue Maréchal Foch du 1 au 71 et du 2 au 30 Ouest : place de Verdun du 4 au 34, rue Massey du 2 au 40
--	---	--	--	---	---------------	---

Commune	Code circo	Code canton	Nombre de BV	Siège des bureaux de vote (<i>en gras</i> : bureau centralisateur)	Code d'identification du bureau de vote	périmètre géographique des différents bureaux de vote
TARBES 2	1			Hôtel Brauhauban – rue Brauhauban	0002-Bureau 2	Nord : voie SNCF Est : rue Saint-Jean impair, rue du Portail d'Avant impair, rue Paul Bert sans la compter Sud : rue Georges Clémenceau du 29 au 49 et du 44 au 76, rue Maréchal Foch du 40 au 82 et du 73 au 119 Ouest : rue André Fourcade sans la compter, rue Achille Jubinal sans la compter, rue André Fourcade prolongée sans la compter.
	1			Maison des associations Arsenal – rue de la Chaudronnerie	0003-Bureau 3	Nord : limite commune de Bordères sur Echez, limite commune de Bours Est : limite commune d'Aureilhan Sud : boulevard Pierre Renaudet sans le compter, rue des Mimosas du 4 au 26, boulevard des Ardennes du 5 au 19 Ouest : avenue Alsace Lorraine du 24 au 46, rue Louis Blériot le 2, rue de Perseigna du 58 à fin, limite commune de Bordères sur Echez
	1			centre Vignemale – rue du Vignemale	0004-Bureau 4	Nord : boulevard Pierre Renaudet, limite commune d'Aureilhan Est : rue de l'Adour, limite commune d'Aureilhan Sud : avenue de la Marne, voie SNCF Ouest : boulevard du Martinet sans le compter, rue Saint-Jean du 56 au 62 (pair), avenue Alsace Lorraine du 2 au 22
	1	11	10	école Michelet – rue Michelet	0005-Bureau 5	Nord : boulevard du Martinet Est : boulevard du Martinet Sud : avenue de la Marne sans la compter, place Marcadieu entière sauf les 3 et 3 bis Ouest : rue François Mousis sans la compter, rue du Portail d'Avant du 2 au 28, rue Saint-Jean du 2 au 52

Commune	Code circo	Code canton	Nombre de BV	Siège des bureaux de vote (en gras : bureau centralisateur)	Code d'identification du bureau de vote	Périmètre géographique des différents bureaux de vote
	2			école Jean Macé – rue Dauriac	0006-Bureau 6	Nord : avenue de la Marne sans la compter, place Marcadieu sans la compter, rue Blaise Castells sans la compter Est : limite commune de Séméac Sud : pont d'Alstom Ouest : chemin Clair sans le compter, rue Blaise Castells sans la compter, rue du Foulon sans la compter
						Nord : rue Blaise Castells, place Germain Claverie sans la compter, boulevard Kennedy pair Est : chemin Clair, limite commune de Séméac, limite commune de Soues Sud : limite commune de Soues, limite commune de Laloubère Ouest : chemin de l'Ormeau, rue du Maquis de Payolle du 11 au 99.
	2		école élémentaire Voltaire – rue Larrey	0008-Bureau 8	Nord : rue Larrey du 2 au 78 Est : rue du Foulon Sud : rue du IV septembre du 1 au 61, rue de Cronstadt pair Ouest : avenue du Régiment de Bigorre du 57 au 97	
					Nord : rue Maréchal Foch sans la compter Est : rue François Mousis Sud : rue Larrey du 1 au 55 Ouest : avenue du Régiment de Bigorre du 1 au 55	
	2		école élémentaire Voltaire- rue Larrey	0029- bureau 29	bureau dérogatoire	

10

CANTON N° 12 – TARRES-3

Commune	Code circo	Code canton	Nombre de BV	Siège des bureaux de vote (en gras : bureau centralisateur)	Code d'identification du bureau de vote	périmètre géographique des différents bureaux de vote
	02			gymnase Ormeau-Figarol – rue de Broglie	0010-Bureau 10	Nord : rue du IV septembre du 2 au 12, place Ferré, rue Jean Rostand Est : rue Figarol sans la compter, rue du Pic du Midi sans la compter. Sud : rue de Broglie sans la compter Ouest : rue Joliot Curie impair, chemin de l'Ormeau du 2 au 4
	2			Ferme Fould – rue de Broglie	0011-Bureau 11	Nord : rue Georges Ledorme sans la compter, rue Paul Langevin sans la compter, rue du IV septembre du 14 au 44 Est : rue de Broglie, rue Joliot Curie du 24 au 30, rue du Maquis de Payolle pair, chemin de l'Ormeau Sud : boulevard Kennedy impair, limite commune de Laloubère, impasse de l'Aviation Ouest : rue du Pic du Midi, rue Figarol, rue Carnot sans la compter
	2		9	Ferme Fould – rue de Broglie	0012-Bureau 12	Nord : rue de Cronstadt impair, rue Jean Rostand sans la compter Est : chemin de l'Ormeau du 6 au 16 et du 1 au 23, rue Joliot Curie du 8 au 22, rue Carnot du 11 à fin et du 2 à fin Sud : rue Paul Langevin, rue Georges Ledorme, limite commune de Laloubère Ouest : chemin d'Odos sans la compter, avenue du Régiment de Bigorre du 99 au 115
	1			école Victor Hugo – rue Lordat	0013-Bureau 13	Nord : rue Georges Lassalle impair Est : place de Verdun du 3 au 15, avenue du Régiment de Bigorre du 2 au 18 Sud : promenade du Pradeau, cours Reffye Ouest : rue des Cultivateurs des 1 et 3 et du 25 au 33

Commune	Code circo	Code canton	Nombre de BV	Siège des bureaux de vote (en gras : bureau centralisateur)	Code d'identification du bureau de vote	Périmètre géographique des différents bureaux de vote
TARBES 3	2	12		Lycée Jean-Dupuy – rue Aristide Bergès	0014-Bureau 14	Nord : rue Sainte-Catherine pair, promenade du Pradeau sans la compter, Cours Reffye sans le compter Est : avenue du Régiment de Bigorre du 2 au 146 Sud : avenue Jules Laforgue, rue Henri Duparc du 4 au 14 et du 5 au 9, rue Toulouse Lautrec Ouest : boulevard Jean Moulin sans le compter, avenue d'Azereix du 2 au 32
				école Henri Duparc – rue Hector Berlioz	0015-Bureau 15	Nord : rocade sud-ouest, rue Henri Duparc sans la compter, avenue Jules Laforgue sans la compter Est : chemin d'Odos impair et du 22 à fin, rue de Gavarni, chemin de Lasgraves Sud : limite commune d'Odos Ouest : boulevard Jean Moulin du 18 au 82 et du 1 au 55, limite commune de Juillan, limite commune d'Ibos, rivière l'Echez
	2			école Jean-Moulin – rue Henri Duparc	0016-Bureau 16	Nord : rue François Marquès du 4 au 42, rue Toulouse-Lautrec sans la compter, rue Emmanuel Chabrier sans la compter, rue Charles Gounod sans la compter Est : avenue d'Azereix du 1 au 31, boulevard Jean Moulin sans le compter Sud : rocade sud-ouest Ouest : avenue d'Azereix, chemin de Lasgraves sans le compter, allées Marcel Brocheriou, rue Maurice Ravel sans la compter, boulevard Tassigny sans le compter
				école Pablo Néruda- rue Erik Satie	0017-Bureau 17	Nord : rue François Marquès du 48 au 62, rue Charles Gounod, rue Emmanuel Chabrier Est : rivière l'Echez, boulevard Tassigny du 1 au 15 bis, rue Maurice Ravel du 32 au 40, avenue d'Azereix sans la compter Sud : rivière l'Echez Ouest : limite commune d'Ibos

Commune	Code circo	Code canton	Nombre de BV	Siège des bureaux de vote (en gras : bureau centralisateur)	Code d'identification du bureau de vote	périmètre géographique des différents bureaux de vote
	1			école élémentaire la Sendère- rue Marcel Lamarque	0027-Bureau 27	Nord : impasse de l'Alaric côté pair Est : rivière l'Echez Sud : rue François Marqués sans la compter Ouest : limite commune d'Ibos

9

CANTON N°13 - VAL D'ADOUR - RUSTAN-MADIRANAIS

ANSOST	2	13	1	Mairie	0001	
AURIEBAT	2	13	1	Mairie	0001	
BARBACHEN	2	13	1	Mairie	0001	
BAZILLAC	2	13	1	Salle du petit foyer	0001	
BOUILH-DEVANT	2	13	1	Mairie	0001	
BUZON	2	13	1	Mairie	0001	
CASTELNAU-RIVIERE-BASSE	2	13	1	Mairie	0001	
CAUSSADE-RIVIERE	2	13	1	salle des fêtes	0001	
ESCONDEAUX	2	13	1	Mairie	0001	
ESTIRAC	2	13	1	Mairie	0001	
GENSAC	2	13	1	Mairie	0001	
HAGEDET	2	13	1	Mairie	0001	
HERES	2	13	1	Foyer rural	0001	
LABATUT-RIVIERE	2	13	1	Mairie	0001	
LACASSAGNE	2	13	1	Salle d'école de la mairie	0001	
LAFITOLE	2	13	1	Mairie	0001	
LAHITTE-TOUPIERE	2	13	1	salle des fêtes	0001	
LAMEAC	2	13	1	Mairie	0001	
LARREULE	2	13	1	Mairie	0001	
LASCAZERES	2	13	1	Mairie	0001	
LESCURRY	2	13	1	Mairie	0001	
LIAC	2	13	1	Mairie	0001	
MADIRAN	2	13	1	Mairie	0001	
MANSAN	2	13	1	Mairie	0001	

Commune	Code circo	Code canton	Nombre de BV	Siège des bureaux de vote (en gras : bureau centralisateur)	Code d'identification du bureau de vote	périmètre géographique des différents bureaux de vote
MAUBOURGUET	2	13	2	Mairie	0001-1 ^{er} bureau	A l'Ouest de la commune, délimité par les rues Maréchal Joffre, clos Pucheu, rue des Arts et Métiers, avenue Foch, avenue des Pyrénées, rue des Tanneries jusqu'aux extrémités de la commune axe TARBES - PAU - BORDEAUX.
MINGOT	2	13	1	Foyer rural	0001	
MONFAUCON	2	13	1	Mairie	0001	
MOUMOULOUS	2	13	1	Mairie	0001	
PEYRUN	2	13	1	Mairie	0001	
RABASTENS-DE-BIGORRE	2	13	1	Pôle public des services Théâtre 16 place centrale	0001	A l'Est de la commune, délimité par les allées du Foirail, impasse des Tanneries, allées Larbanes, Place de la Libération, rue Aveille, rue d'Arricau, rue du Lombard jusqu'aux limites de la commune quartier dit du Faubourg.
SAINTE-LANNE	2	13	1	Mairie	0001	
SAINTE-SEVER DE RUSTAN	2	13	1	Mairie	0001	
SARRIAC-BIGORRE	2	13	1	Mairie	0001	
SAUVETERRE	2	13	1	Mairie	0001	
SEGALAS	2	13	1	Mairie	0001	
SENAC	2	13	1	Mairie	0001	
SOMBRUN	2	13	1	Mairie	0001	
SOUBLECAUSE	2	13	1	Mairie	0001	
TOSTAT	2	13	1	Mairie	0001	
TROULEY-LABARTHE	2	13	1	Mairie	0001	
UGNOUAS	2	13	1	Mairie	0001	
VIDOUZE	2	13	1	Mairie	0001	
VILLEFRANQUE	2	13	1	Mairie	0001	
44						
ARGELES-BAGNERES	1	14	1	Mairie	0001	

CANTON N°14 – LA VALLEE DE L'ARROS ET DES BAISES

Commune	Code circo	Code canton	Nombre de BV	Siège des bureaux de vote (en gras : bureau centralisateur)	Code d'identification du bureau de vote	périmètre géographique des différents bureaux de vote
ARRODETS	1	14	1	Mairie	0001	
ARTIGUEMY	1	14	1	Salle Polyvalente	0001	
ASQUE	1	14	1	Mairie	0001	
BANIOS	1	14	1	Mairie	0001	
BARBAZAN-DESSUS	1	14	1	Mairie	0001	
BATSERE	1	14	1	Mairie	0001	
BEGOLE	1	14	1	Mairie	0001	
BENQUE-MOLERE	1	14	1	Salle des fêtes	0001	
BERNADETS-DESSUS	1	14	1	Mairie	0001	
BETTES	1	14	1	Mairie (école)	0001	
BONNEMAZON	1	14	1	Mairie	0001	
BONREPOS	1	14	1	Mairie	0001	
BORDES	1	14	1	Mairie	0001	
BOURG-DE-BIGORRE	1	14	1	Mairie	0001	
BULAN	1	14	1	Mairie	0001	
BURG	1	14	1	Mairie	0001	
CAHARET	1	14	1	Mairie	0001	
CALAVANTE	1	14	1	Mairie	0001	
CASTELBAJAC	1	14	1	Salle des fêtes	0001	
CASTERA-LANUSSE	1	14	1	Foyer communal	0001	
CASTILLON	1	14	1	Salle polyvalente	0001	
CHELLE-SPOU	1	14	1	Salle de réception	0001	
CIEUTAT	1	14	1	Salle des fêtes	0001	
CLARAC	1	14	1	Mairie	0001	
ESCONNETS	1	14	1	Mairie	0001	
ESCOTS	1	14	1	Mairie (école)	0001	
ESPEICHE	1	14	1	Mairie	0001	
ESPIELH	1	14	1	Mairie	0001	
FRECHENDETS	1	14	1	Salle des fêtes	0001	
FRECHOU-FRECHET	1	14	1	Mairie	0001	
GALAN	1	14	1	Foyer rural	0001	
GALEZ	1	14	1	Mairie	0001	
GOUDON	1	14	1	Mairie	0001	

Commune	Code circo	Code canton	Nombre de BV	Siège des bureaux de vote (en gras : bureau centralisateur)	Code d'identification du bureau de vote	périmètre géographique des différents bureaux de vote
GOURGUE	1	14	1	Mairie	0001	
HAUBAN	1	14	1	Mairie	0001	
HITTE	1	14	1	Mairie	0001	
HOUYEDETS	1	14	1	Mairie	0001	
LANESPEDE	1	14	1	Mairie	0001	
LESPOUEY	1	14	1	Mairie	0001	
LHEZ	1	14	1	Mairie	0001	
LIBAROS	1	14	1	Mairie	0001	
LIES	1	14	1	Mairie	0001	
LOMNE	1	14	1	Mairie (école)	0001	
LUC	1	14	1	Mairie	0001	
LUTILHOUS	1	14	1	Mairie	0001	
MARSAS	1	14	1	Ecole	0001	
MASCARAS	1	14	1	Mairie	0001	
MAUVEZIN	1	14	1	Salle de cantine	0001	
MERILHEU	1	14	1	Mairie	0001	
MONTASTRUC	1	14	1	Salle de réunion de l'école	0001	
MOULEDOUS	1	14	1	Mairie	0001	
OLEAC-DESSUS	1	14	1	Foyer communal	0001	
ORIEUX	1	14	1	Mairie	0001	
ORIGNAC	1	14	1	Mairie	0001	
OUEILLOUX	1	14	1	Salle des fêtes	0001	
OZON	1	14	1	Mairie	0001	Ozon-Devant et Ozon-Darré
PERE	1	14	1	Mairie	0001	
PEYRAUBE	1	14	1	Mairie	0001	
POUMAROUS	1	14	1	Foyer rural	0001	
RECURT	1	14	1	Mairie	0001	
RICAUD	1	14	1	Mairie	0001	
SABARROS	1	14	1	Mairie	0001	
SARLABOUS	1	14	1	Mairie	0001	
SENTOUS	1	14	1	Mairie	0001	

Commune	Code circo	Code canton	Nombre de BV	Siège des bureaux de vote (en gras : bureau centralisateur)	Code d'identification du bureau de vote	périmètre géographique des différents bureaux de vote
SINZOS	1	14	1	Mairie	0001	
TILHOUSE	1	14	1	Mairie	0001	
TOURNAY	1	14	1	Mairie	0001	
TOURNOUS-DEVANT	1	14	1	Mairie	0001	
UZER	1	14	1	Mairie	0001	

70

CANTON N° 15 – LA VALLEE DE LA BAROUSSE

ANERES	1	15	1	Mairie	0001	
ANLA	1	15	1	Foyer rural	0001	
ANTICHAN	1	15	1	Mairie	0001	
ARNE	1	15	1	Mairie	0001	
AVENTIGNAN	1	15	1	Mairie	0001	
AVEUX	1	15	1	Salle communale- Ancienne salle de classe.	0001	
BERTREN	1	15	1	Mairie	0001	
BIZE	1	15	1	Mairie	0001	
BIZOUS	1	15	1	Mairie	0001	
BRAMEVAQUE	1	15	1	Mairie	0001	
CAMPISTROUS	1	15	1	Mairie	0001	
CANTAOUS	1	15	1	Mairie	0001	
CAZARILH	1	15	1	Mairie	0001	
CLARENS	1	15	1	Mairie	0001	
CRECHETS	1	15	1	Salle de réunion	0001	
ESBAREICH	1	15	1	Mairie	0001	
FERRERE	1	15	1	Mairie	0001	
GAUDENT	1	15	1	Mairie	0001	
GEMBRIE	1	15	1	Mairie	0001	
GENEREST	1	15	1	Mairie	0001	
HAUTAGET	1	15	1	Mairie	0001	
ILHEU	1	15	1	Salle des fêtes	0001	
IZAOURT	1	15	1	salle du foyer rural	0001	
LAGRANGE	1	15	1	salle des fêtes	0001	

Commune	Code circo	Code canton	Nombre de BV	Siège des bureaux de vote (<i>en gras</i> : bureau centralisateur)	Code d'identification du bureau de vote	périmètre géographique des différents bureaux de vote
LANNEMEZAN	1	15	5	Salle des fêtes	0001-1 ^{er} bureau	(quartier Eglise) : portion de territoire limitée au Nord et à l'Est par les limites de la commune jusqu'à la route de Clarens, route de Clarens jusqu'au rond-point Alsace-Lorraine (NC), rue Alsace Lorraine (NC), rond-point de la place de la République à la rue Carnot (NC), rue Carnot (NC), rue de la Paix (NC), rue des Moulins, rue des Bans, rue du Padouen entre la rue des Bans et la route de Galan (NC), route de Galan entre la rue du Padouen et la rue de la Paix (NC), chemin de Campistrous jusqu'à la limite de la commune.
					0002-2 ^e bureau	(quartier Bourtolets) : portion de territoire limitée par la rue Alsace Lorraine, la route de Toulouse jusqu'à la rue Bellevue (NC), rue Bellevue jusqu'au chemin de fer, rue du 8 mai 1945 (NC), rue Thiers (NC).
					0003-3 ^e bureau	(quartier Guérissa) : portion de territoire limitée par la rue du 8 mai 1945, rue des Résistants, rue des Cités jusqu'à la limite de la commune, limite ouest de la commune jusqu'au pont de la Baïse, route de Tarbes jusqu'au rond-point Clémenceau, boulevard du Général de Gaulle du rond-point Clémenceau au rond-point Général de Gaulle.
					0004-4 ^e bureau	(centre Ouest) : portion de territoire limitée par le chemin de Campistrous de la limite ouest de la commune au pont de la Baïse, route de Tarbes jusqu'au rond-point Général de Gaulle, rue Thiers jusqu'à la place de la République, rue Clémenceau entre la place de la République et la rue Carnot, rue Carnot, rue de la paix, rue de la cité des Bans, rue du Padouen, rue de la cité scolaire, impasse du Padouen.

Commune	Code circo	Code canton	Nombre de BV	Siège des bureaux de vote (en gras : bureau centralisateur)	Code d'identification du bureau de vote	périmètre géographique des différents bureaux de vote
					0005-5° bureau	(Demi-Lune) : portion de territoire limitée par la route de Clarens, portion route de Toulouse au rond-point Alsace-Lorraine, rue Bellevue jusqu'au chemin de fer, chemin de fer jusqu'à la rue des Résistants, rue des Résistants (NC), rue des Cités, rue des Usines, Est et sud limite de la commune.
LOMBRES	1	15	1	Mairie	0001	
LOURES-BAROUSSE	1	15	1	Mairie	0001	
MAULEON-BAROUSSE	1	15	1	Mairie	0001	
MAZERES DE NESTE	1	15	1	Mairie	0001	
MONTÉGUT	1	15	1	Mairie	0001	
MONTSERIE	1	15	1	Mairie	0001	
NESTIER	1	15	1	école des garçons	0001	
NISTOS	1	15	1	Salle des fêtes	0001	
OURDE	1	15	1	Salle communale	0001	
PINAS	1	15	1	Mairie	0001	
REJAUMONT	1	15	1	Mairie	0001	
SACOUE	1	15	1	Mairie	0001	
SAINT-LAURENT-DE-NESTE	1	15	2	Mairie	0001-1 ^{er} bureau	Saint Laurent de Neste
SAINT-PAUL	1	15	1	école	0002-2° bureau	Hameau du Boila
SAINTE-MARIE	1	15	1	Mairie	0001	
SALECHAN	1	15	1	Mairie	0001	
SAMURAN	1	15	1	salle des fêtes	0001	
SARP	1	15	1	Salle des fêtes	0001	
SEICH	1	15	1	Mairie	0001	
SIRADAN	1	15	1	Mairie	0001	
SOST	1	15	1	Salle communale	0001	
TAJAN	1	15	1	Mairie	0001	
THEBE	1	15	1	Mairie	0001	
TIBIRAN-JAUNAC	1	15	1	Foyer rural	0001	
TROUBAT	1	15	1	Mairie	0001	

Commune	Code circo	Code canton	Nombre de BV	Siège des bureaux de vote (en gras : bureau centralisateur)	Code d'identification du bureau de vote	Périmètre géographique des différents bureaux de vote
TUZAGUET	1	15	1	Mairie	0001	
UGLAS	1	15	1	Mairie	0001	

57

CANTON N°16 – LA VALLÉE DES GAVES

ADAST	2	16	1	Salle des fêtes	0001	
AGOS-VIDALOS	2	16	1	Mairie	0001	
ARBEOST	2	16	1	Salle polyvalente	0001	
ARCIZANS-AVANT	2	16	1	Salle polyvalente	0001	
ARCIZANS-DESSUS	2	16	1	Mairie	0001	
				Salle municipale de la terrasse	0001-1^{er} bureau	ouest avenue des Pyrénées/avenue Ch. de Gaulle (RN21)
ARGELES-GAZOST	2	16	2	Salle de réunion du Gymnase – 18 avenue de Montjoie	0002-2 ^{ème} bureau	est avenue des Pyrénées/avenue Ch de Gaulle (RN 21)
ARRAS EN LAVEDAN	2	16	1	Salle polyvalente	1	
ARRENS-MARSOUS	2	16	2	Mairie	0001-1^{er} bureau	Arrens
				Salle communale	0002-2 ^o bureau	Marsous
ARTALENS-SOUIIN	2	16	1	Mairie	0001	
AUCUN	2	16	1	Mairie	0001	
AYROS-ARBOUIX	2	16	1	Mairie	0001	
AYZAC-OST	2	16	1	Salle de classe bât. mairie	0001	
BAREGES	2	16	1	Mairie	0001	
BEAUCENS	2	16	1	Mairie	0001	
BETPOUEY	2	16	1	Ecole garçons	0001	
BÔO-SILHEN	2	16	1	Mairie	0001	
BUN	2	16	1	Salle des fêtes	0001	
CAUTERETS	2	16	1	Mairie	0001	
CHEZE	2	16	1	Mairie	0001	
ESQUIEZE-SERE	2	16	1	Mairie Esquieze	0001	
ESTAING	2	16	1	Salle des fêtes	0001	
ESTERRE	2	16	1	Mairie	0001	
FERRIERES	2	16	1	Salle des fêtes	0001	

Commune	Code circo	Code canton	Nombre de BV	Siège des bureaux de vote (en gras : bureau centralisateur)	Code d'identification du bureau de vote	périmètre géographique des différents bureaux de vote
GAILLAGOS	2	16	1	Mairie	0001	
GAVARNIE-GEDRE	2	16	2	Mairie de Gèdre Mairie de Gavarnie	0001-1 ^{er} bureau 0002-2 ^{ème} bureau	Gèdre Gavarnie
GEZ	2	16	1	Mairie	0001	
GRUST	2	16	1	Mairie	0001	
LAU-BALAGNAS	2	16	1	Mairie	0001	
LUZ-SAINT-SAUVEUR	2	16	1	Mairie	0001	
OUZOUS	2	16	1	Mairie	0001	
PIERREFITTE-NESTALAS	2	16	1	Mairie	0001	
PRECHAC	2	16	1	Mairie	0001	
SAINT-PASTOUS	2	16	1	Mairie	0001	
SAINT-SAVIN	2	16	1	Mairie	0001	
SALIGOS	2	16	1	Mairie	0001	
SALLES	2	16	1	Mairie	0001	
SASSIS	2	16	1	Mairie	0001	
SAZOS	2	16	1	Mairie	0001	
SERE EN LAVEDAN	2	16	1	Mairie	0001	
SERS	2	16	1	Mairie	0001	
SIREIX	2	16	1	Salle des fêtes	0001	
SOULOM	2	16	1	Salle des fêtes	0001	
UZ	2	16	1	Mairie	0001	
VIELLA	2	16	1	Mairie	0001	
VIER-BORDES	2	16	1	Mairie	0001	
VIEY	2	16	1	Mairie	0001	
VILLELONGUE	2	16	1	Mairie	0001	
VISCOS	2	16	1	Maison d'école	0001	

51

CANTON N°17 – VIC-EN-BIGORRE

ANDREST	2	17	1	Mairie	0001	
ARTAGNAN	2	17	1	Mairie	0001	
AURENSAN	2	17	1	foyer communal	0001	
CAIXON	2	17	1	Salle des fêtes	0001	

Commune	Code circo	Code canton	Nombre de BV	Siège des bureaux de vote (en gras : bureau centralisateur)	Code d'identification du bureau de vote	périmètre géographique des différents bureaux de vote
CAMALES	2	17	1	foyer rural	0001	
ESCAUNETS	2	17	1	Mairie	0001	
GAYAN	2	17	1	Mairie	0001	
LAGARDE	2	17	1	Salle des fêtes	0001	
MARSAC	2	17	1	salle des fêtes	0001	
NOUILHAN	2	17	1	Salle des fêtes	0001	
OROX	2	17	1	Mairie	0001	
PINTAC	2	17	1	Mairie	0001	
PUJO	2	17	1	salle multi activités	0001	
SAINT-LEZER	2	17	1	Foyer rural	0001	
SANOUS	2	17	1	Foyer rural	0001	
SARNIGUET	2	17	1	salle des fêtes	0001	
SIARROUY	2	17	1	Mairie	0001	
TALAZAC	2	17	1	Mairie	0001	
TARASTEIX	2	17	1	Mairie	0001	
VIC-EN-BIGORRE	2	17	4	Gymnase Menoni	0001-1 ^{er} bureau	périmètre délimité par la route de Maubourguet, l'avenue Jacques Fourcade, la place de la République, la route de Rabastens.
					0002-2 ^{ème} bureau	périmètre délimité par la route de Rabastens, place de la République, route de Tarbes.
					0003-3 ^{ème} bureau	périmètre délimité par la route de Tarbes, rue Bousquet, rue des Pécheurs, Quai Rossignol et route de Pau.
					0004-4 ^{ème} bureau	périmètre délimité par la route de Maubourguet, avenue Jacques Fourcade, Boulevard d'Alsace, rue Bousquet, rue des Pécheurs, Quai Rossignol, route de Pau.
VILLENAVE-PRES-BEARN	2	17	1	Mairie	0001	
VILLENAVE-PRES-MARSAC	2	17	1	Mairie	0001	

25

560

Préfecture des Hautes-Pyrénées

65-2022-01-04-00001

arrêté portant cessibilité des terrains nécessaires
à l'instauration du périmètre de protection
immédiate de la source Montjoye sur le territoire
de la commune de Labastide



**PRÉFET
DES HAUTES-
PYRÉNÉES**

*Liberté
Égalité
Fraternité*

**Arrêté préfectoral n°
portant cessibilité des terrains nécessaires à l'instauration du périmètre de protection
immédiate de la source Montjoye sur le territoire de la commune de Labastide**

Le préfet des Hautes-Pyrénées

- Vu** le code de l'expropriation pour cause d'utilité publique,
- Vu** le code de l'urbanisme,
- Vu** le décret n° 55-22 du 4 janvier 1955 modifié portant réforme de la publicité foncière,
- Vu** le décret n° 2004-374 du 29 avril 2004 modifié relatif aux pouvoirs des préfets, à l'organisation et à l'action des services de l'Etat dans les régions et départements,
- Vu** le décret du 29 juillet 2020 portant nomination de M. Rodrigue FURCY en qualité de préfet des Hautes-Pyrénées ;
- Vu** le décret du 30 janvier 2020 portant nomination de Mme Sibylle SAMOYAULT en qualité de secrétaire générale de la préfecture des Hautes-Pyrénées ;
- Vu** l'arrêté préfectoral n° 65-2020-12-28-002 du 28 décembre 2020 portant délégation de signature à Mme Sibylle SAMOYAULT, secrétaire générale de la préfecture des Hautes-Pyrénées ;
- Vu** l'arrêté préfectoral n°65-2020-06-02-004 du 2 juin 2020 portant autorisation de prélèvement et d'utilisation d'eau pour la consommation humaine et déclarant d'utilité publique la dérivation des eaux de la source Montjoye et l'instauration des périmètres de protection et des servitudes réglementaires au profit de la commune de Labastide ;
- Vu** l'arrêté préfectoral n° 65-2019-11-04-01 PEPP du 4 novembre 2019 portant ouverture d'une enquête publique conjointe préalable à la demande d'autorisation et de protection de la source Montjoye alimentant la commune de Labastide : déclaration d'utilité publique de la dérivation des eaux et de l'instauration des périmètres de protection et des servitudes réglementaires et parcellaire ,
- Vu** le dossier soumis à l'enquête publique et les pièces justifiant de l'accomplissement des formalités tendant aux avertissements collectifs et aux notifications individuelles,
- Vu** le rapport et l'avis favorable en date du 8 janvier 2020 de M. Richard DAYEZ, commissaire enquêteur,
- Vu** le courrier du 10 décembre 2021 par lequel M. le Maire de Labastide demande la cessibilité de terrains nécessaires à l'instauration du périmètre de protection immédiate de la source Montjoye sur le territoire de la commune de Labastide,
- Considérant** l'échec des négociations à l'amiable engagées par la commune de Labastide auprès des propriétaires pour l'acquisition des parcelles C507 et C509,

Tél : 05 62 56 65 65
Courriel : prefecture@hautes-pyrenees.gouv.fr
Place Charles de Gaulle – CS 61350 – 65013 TARBES Cedex 9

Considérant l'instauration des périmètres de protection des sources afin d'assurer la sécurité sanitaire de l'eau ;

Considérant l'obligation pour la collectivité d'acquiescer le périmètre de protection immédiate ;

Considérant qu'il y a lieu, dans ces conditions, de poursuivre la procédure d'expropriation pour cause d'utilité publique,

Sur proposition de Mme la Secrétaire Générale des Hautes-Pyrénées ;

ARRÊTE

Article 1^{er} : Sont déclarées cessibles, les parcelles mentionnées sur l'état parcellaire et le plan ci-annexés, nécessaires à l'instauration du périmètre de protection immédiate de la source Montjoye sur le territoire de la commune de Labastide.

Article 2 : Conformément à l'article R.221-1 du code de l'expropriation pour cause d'utilité publique, la durée de validité du présent arrêté est de six mois.

Article 3 : La présente décision peut faire l'objet d'un recours contentieux devant le Tribunal administratif de Pau, dans un délai de deux mois à compter de sa notification aux intéressés, soit par courrier (50 cours Lyautey - CS 50543 - 64010 PAU Cedex), soit par l'application informatique Télérecours accessible, sur le site <http://www.telerecours.fr>.

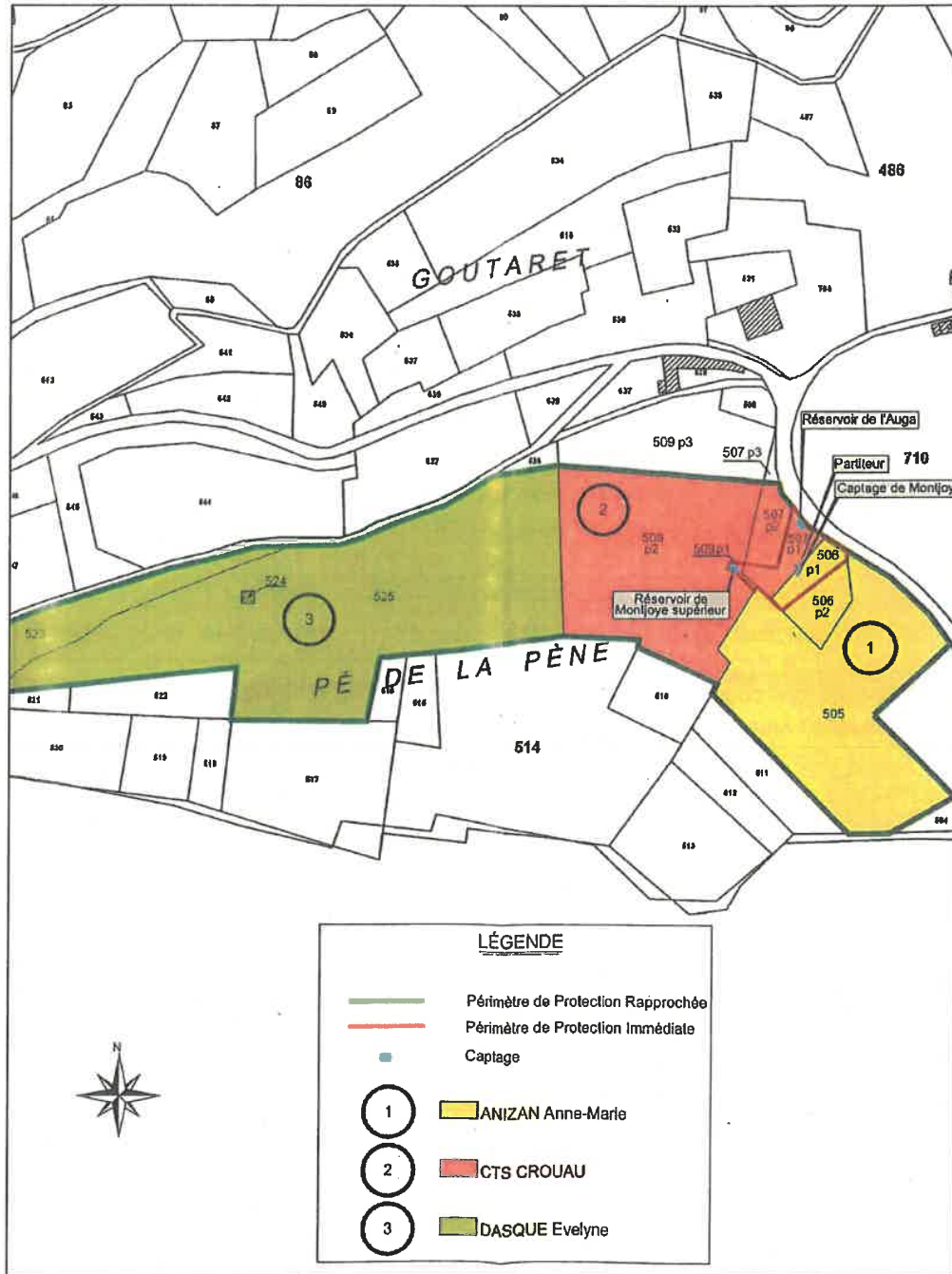
Article 4 : Mme la Secrétaire Générale de la Préfecture des Hautes-Pyrénées et le maire de la commune de Labastide sont chargés, chacun en ce qui le concerne, de l'exécution du présent arrêté, qui sera publié au recueil des actes administratifs de la préfecture des Hautes-Pyrénées, affiché en mairie de Labastide et notifié par la mairie de Labastide aux propriétaires et usufruitiers concernés.

Fait à Tarbes, le **4 - JAN. 2022**

Pour le préfet et par délégation,
La Secrétaire Générale,

Sibylle SAMOYAUZ


Plan parcellaire présentant les limites des périmètres de protection immédiate et rapprochée

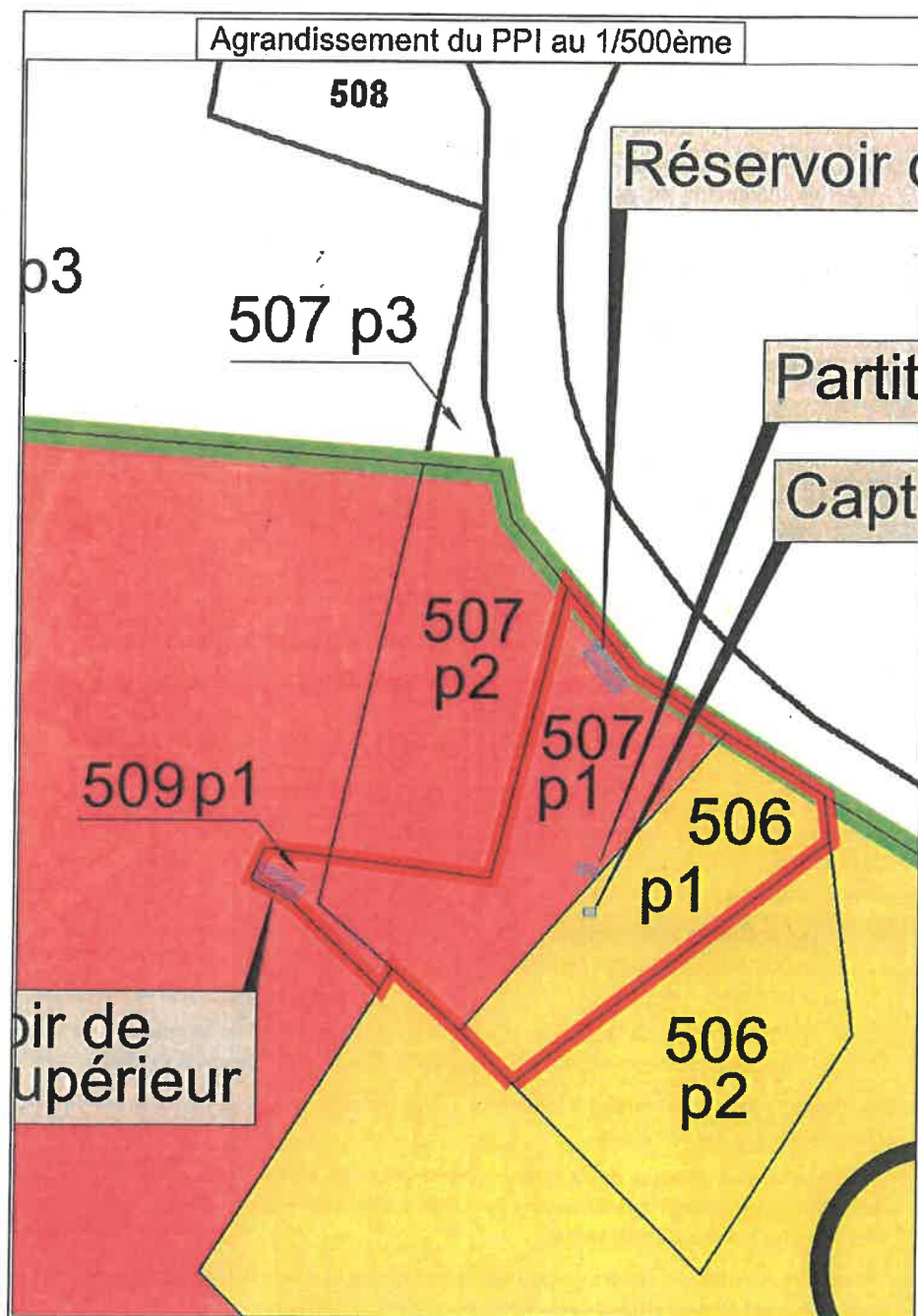


Pour le Préfet et par délégation,
La Secrétaire Générale,

12

Sibylle SAMOYVAULT

Agrandissement du périmètre de protection immédiate de la source Montjoye



Pour le Préfet et par délégation,
La Secrétaire Générale,

13

Sibylle SAMOYAUULT

Préfecture Hautes-Pyrenees

65-2022-01-06-00001

arreté portant création d'une zone
d'aménagement différé dite "ZAD réserve
incendie de Sain- Arroman" sur la commune de
Saint-Arroman



**PRÉFET
DES HAUTES-
PYRÉNÉES**

*Liberté
Égalité
Fraternité*

**Arrêté préfectoral n°
portant création d'une zone d'aménagement différé
sur le territoire de la commune de SAINT-ARROMAN**

Le Préfet des Hautes-Pyrénées

Vu le code de l'urbanisme et notamment ses articles L.212.1 et suivants, L.300.1, R.212.1 et suivants ;

Vu la délibération du Conseil Municipal de SAINT-ARROMAN en date du 19 juin 2021 sollicitant la création d'une Zone d'Aménagement Différé sur le territoire communal ;

Vu la délibération du conseil communautaire de la Communauté de communes du Plateau de Lannemezan Neste Baronnies Baises en date du 12 juillet 2021 donnant un avis favorable à la création d'une Zone d'Aménagement Différé sur le territoire de la commune de SAINT-ARROMAN ;

Considérant la volonté de la commune de réaliser une réserve incendie ;

Sur proposition de Madame la Secrétaire Générale de la Préfecture des Hautes-Pyrénées,

ARRÊTE

Article 1 : Une Zone d'Aménagement Différé est créée sur le territoire de la commune de SAINT-ARROMAN, délimitée en rouge sur les documents graphiques annexés à la délibération précitée.

Cette ZAD prendra le nom de « **ZAD défense incendie de SAINT-ARROMAN** ».

Article 2 : Cette zone d'aménagement différé s'inscrit dans un projet d'intérêt général, en vue de la réalisation d'actions ou d'opérations d'aménagement ayant pour objet :

- La création d'une réserve incendie pour la sécurité de la population sur une partie du territoire communal non couverte.

Elle permettra à la commune de préempter la parcelle n° B 304 concernée en vue de la réalisation de cette opération.

Tél : 05 62 56 65 65
Courriel : prefecture@hautes-pyrenees.gouv.fr
Place Charles de Gaulle – CS 61350 – 65013 TARBES Cedex 9

Article 3 : La commune de SAINT-ARROMAN est désignée comme titulaire des droits de préemption dans le périmètre ainsi délimité.

Article 4 : La durée de l'exercice du droit de préemption est de six ans renouvelable à compter de l'exécution de l'ensemble des mesures de publicité mentionnées à l'article R.212.2 du code de l'urbanisme.

Copie du présent arrêté et du dossier annexé sera déposée en mairie de SAINT-ARROMAN . Avis de ce dépôt sera donné par affichage pendant une durée de **UN MOIS**. Une mention de cette création de la Z.A.D. sera également insérée dans deux journaux publiés dans le département des Hautes-Pyrénées.

Article 5 : Madame la Secrétaire Générale de la Préfecture des Hautes-Pyrénées, Madame le Maire de SAINT-ARROMAN , Monsieur le Directeur Départemental des Territoires, sont chargés, chacun en ce qui le concerne, de l'exécution du présent arrêté qui sera publié au Recueil des Actes Administratifs de la Préfecture des Hautes-Pyrénées et dont une ampliation sera adressée à :

- Monsieur le Directeur Départemental des Finances Publiques,
- Conseil Supérieur du Notariat,
- Barreau près du Tribunal judiciaire de TARBES,
- Chambre Nationale des Avoués près de la Cour d'Appel,
- Greffier du Tribunal judiciaire,
- Chambre Départementale des Notaires.

Fait à Tarbes, le **- 6 JAN. 2022**
Pour le Préfet et par délégation
la Secrétaire Générale,

Sibylle SAMOYVAULT

VOIES DE RECOURS à l'encontre d'une décision administrative

Dans le délai de *deux mois* à compter de la date de la publication de la présente décision, l'un des recours suivants peut être introduit :

- recours gracieux, adressé à :

M. le Préfet des Hautes-Pyrénées
Place Charles de Gaulle
CS 61350
65013 TARBES Cedex 9

- recours hiérarchique, adressé à :

M. le Ministre de l'Intérieur
Place Beauvau
75800 PARIS

- recours contentieux, adressé à :

M. le Président du Tribunal Administratif de PAU
50 cours Lyautey
B.P. 543
64010 PAU

Les recours doivent être adressés, par lettre recommandée avec accusé de réception. Ces recours n'ont pas d'effet suspensif.

En cas de rejet du recours gracieux ou hiérarchique, un recours contentieux devant le Tribunal administratif de Pau peut être formé dans les deux mois suivant la notification du rejet.

Sans réponse de l'administration au recours gracieux ou hiérarchique dans un délai de deux mois, il y a rejet implicite, et le Tribunal peut être saisi dans les deux mois suivant l'expiration de ce délai de deux mois.