



*Liberté • Égalité • Fraternité*  
RÉPUBLIQUE FRANÇAISE

HAUTES-PYRÉNÉES

RECUEIL DES ACTES  
ADMINISTRATIFS  
N°65-2019-029

PUBLIÉ LE 14 MARS 2019

# Sommaire

## **ARS Midi-Pyrénées - Délégation territoriale des HAUTES-PYRENEES**

65-2019-03-06-004 - AP autorisation et DUP\_Sources Hount Hrde et Gardette\_Cne  
VISCOS\_06-03-2019.pdf (19 pages) Page 3

65-2019-03-11-005 - AP Lourdes Tydos (50 pages) Page 23

## **DDT Hautes-Pyrenees**

65-2019-03-11-002 - Arrêté préfectoral portant autorisation ouvrage de captage et  
prélèvement eaux souterraines champ captant du Tydos à Lourdes (7 pages) Page 74

## **Préfecture Hautes-Pyrenees**

65-2019-03-12-001 - AP Modif périmètre exercice comp SMECTOM (4 pages) Page 82

ARS Midi-Pyrénées - Délégation territoriale des  
HAUTES-PYRENEES

65-2019-03-06-004

AP autorisation et DUP\_Sources Hount Hrde et  
Gardette\_Cne VISCOS\_06-03-2019.pdf

*Arrêté portant autorisation de prélèvement et d'utilisation d'eau pour la consommation humaine et déclarant d'utilité publique la dérivation des eaux des sources de Hount Hérède et Gardette et l'instauration des périmètres de protection et des servitudes réglementaires au profit de la commune de Viscos*



PRÉFET DES HAUTES-PYRÉNÉES

**ARRETE N°**

**portant autorisation de prélèvement et d'utilisation d'eau pour la consommation humaine et déclarant d'utilité publique la dérivation des eaux des sources de Hount Hérède et Gardette et l'instauration des périmètres de protection et des servitudes réglementaires au profit de la commune de Viscos**

**Le Préfet des Hautes-Pyrénées,**

- Vu** le Code général des collectivités territoriales et notamment ses articles L 2212-1 et L 2212-2,
- Vu** le Code de l'Environnement, Titre 1er du Livre II, notamment les articles L 214-3, L215-13 et la nomenclature annexée à l'article R 214-1 des opérations soumises à autorisation ou à déclaration,
- Vu** le Code de la Santé Publique notamment les articles L 1321-1 à L 1321-10 et R 1321-1 à R 1321-63,
- Vu** le Code de l'Expropriation pour cause d'utilité publique notamment les articles L 1, L 110-1 et R111-1 à R 112-24,
- Vu** le Code de l'Urbanisme, et notamment les articles L161-1, L162-1, L163-10, R161-8 et R163-8,
- Vu** la loi n° 64-1245 du 16 décembre 1964 relative au régime et à la répartition des eaux et à la lutte contre leur pollution,
- Vu** le décret modifié n° 55-22 du 4 janvier 1955 portant réforme de la publicité foncière et le décret d'application modifié n° 55-1350 du 14 octobre 1955,
- Vu** le décret modifié n° 2004-374 du 29 avril 2004 relatif aux pouvoirs des préfets, à l'organisation et à l'action des services de l'Etat dans les régions et départements,

---

*Pour les horaires d'accueil des services de la préfecture consultez le site internet <http://www.hautes-pyrenees.gouv.fr>*

Préfecture - Place Charles de Gaulle – CS 61350 – 65013 TARBES Cedex 9 – Tél : 05 62 56 65 65 – Télécopie : 05 62 51 20 10  
courriel : [prefecture@hautes-pyrenees.gouv.fr](mailto:prefecture@hautes-pyrenees.gouv.fr) - Site Internet : [www.hautes-pyrenees.gouv.fr](http://www.hautes-pyrenees.gouv.fr)

- Vu** le schéma directeur d'aménagement et de gestion des eaux (SDAGE) du bassin Adour-Garonne approuvé le 1<sup>er</sup> décembre 2015,
- Vu** l'arrêté préfectoral du 8 juillet 1996 et l'arrêté modificatif du 19 mai 2005 portant classement de certaines communes du département des Hautes-Pyrénées en zone de répartition des eaux,
- Vu** les arrêtés du 5 octobre 2005, du 30 avril 2008 et du 15 mars 2011 relatifs aux modalités de désignation, de rémunération et de consultation des hydrogéologues agréés en matière d'hygiène publique,
- Vu** l'arrêté du 20 juin 2007 relatif à la constitution du dossier de la demande d'autorisation d'utilisation d'eau destinée à la consommation humaine mentionnée aux articles R 1321-6 à R 1321-12 et R 1321-42 du code de la Santé Publique,
- Vu** l'arrêté préfectoral des Hautes-Pyrénées du 6 octobre 1980 modifié, portant Règlement Sanitaire Départemental,
- Vu** l'arrêté préfectoral des Hautes-Pyrénées n°65-2018-12-10-001 du 10 décembre 2018 portant délégation de signature à M. Samuel BOUJU, secrétaire général de la Préfecture,
- Vu** le rapport de l'hydrogéologue agréé en matière d'hygiène publique du 10 décembre 2011,
- Vu** la délibération du Conseil Municipal de Viscos en date du 18 décembre 2014,
- Vu** l'avis de la Direction Départementale des Territoires en date du 27 octobre 2017,
- Vu** l'avis de la commune de Viscos en date du 20 décembre 2017,
- Vu** l'avis de Madame la Sous-Préfète d'Argelès-Gazost en date du 29 janvier 2018,
- Vu** l'avis de l'Office National des Forêts en date du 02 février 2018,
- Vu** l'avis du Centre Régional de la Propriété Foncière en date du 15 février 2018,
- Vu** l'avis de la commune de Grust en date de 25 mars 2018,
- Vu** l'avis de la Commission syndicale de la Vallée du Barège, en date du 25 mars 2018,
- Vu** les dossiers d'enquête publique et parcellaire à laquelle il a été procédé du 17 septembre 2018 au 01 octobre 2018 inclus conformément à l'arrêté préfectoral n° 65-2018-08-27 du 27 août 2018 prescrivant l'ouverture conjointe des enquêtes d'utilité publique et parcellaire,
- Vu** les plans et états parcellaires des terrains grevés de servitudes pour la mise en place du périmètre de protection rapprochée,
- Vu** l'avis du Commissaire Enquêteur en date du 17 octobre 2018,
- Vu** l'avis de l'Agence Régionale de Santé dans son rapport au Conseil Départemental de l'Environnement et des Risques Sanitaires et Technologiques (CoDERST) en date du 11 février 2019,

---

*Pour les horaires d'accueil des services de la préfecture consultez le site internet <http://www.hautes-pyrenees.gouv.fr>*

Préfecture - Place Charles de Gaulle - CS 61350 - 65013 TARBES Cedex 9 - Tél : 05 62 56 65 65 - Télécopie : 05 62 51 20 10  
courriel : [prefecture@hautes-pyrenees.gouv.fr](mailto:prefecture@hautes-pyrenees.gouv.fr) - Site Internet : [www.hautes-pyrenees.gouv.fr](http://www.hautes-pyrenees.gouv.fr)

Vu l'avis du Conseil Départemental de l'Environnement et des Risques Sanitaires et Technologiques en date du 22 Février 2019,

**Considérant** la nécessité de mettre en conformité l'ouvrage existant et le prélèvement d'eau en vue de l'alimentation en eau destinée à la consommation humaine,

**Considérant** la nécessité de protéger les ressources en eau,

**Considérant** que les besoins en eau de la commune de Viscos énoncés à l'appui du dossier sont justifiés,

**Considérant** que la commune de Viscos est alimentée en eau par les sources de Couylarou, Barbagas, Hount Hérède et Gardette situées dans la même masse d'eau souterraine,

**Considérant** que le prélèvement total à partir de ces sources est de 9 040 m<sup>3</sup> par an,

**Sur proposition** de Monsieur le Secrétaire Général de la Préfecture des Hautes-Pyrénées,

## ARRETE

### 1- OBJET DE L'AUTORISATION

#### ARTICLE 1 :

La commune de Viscos, représentée par son maire, et désignée ci-après le «pétitionnaire», est autorisée, en application des articles L. 214-3 du code de l'environnement et L. 1321-7 du code de la santé publique, à prélever et utiliser les eaux des sources Hount Hérède et Gardette, situées sur la commune de Viscos en vue de l'alimentation en eau destinée à la consommation humaine, conformément aux dossiers visés ci-dessus complétés par les prescriptions fixées dans les articles suivants et aux plans annexés au présent arrêté.

La source de Garborisse est abandonnée.

#### ARTICLE 2 :

La commune de Viscos est alimentée en eau par 4 ressources différentes, toutes issues de la même masse d'eaux souterraines des terrains plissés du bassin versant des gaves q4, q5, q6, q7. Le prélèvement total annuel à partir de ces sources est de 9 040 m<sup>3</sup>.

La rubrique définie au tableau de l'article R214-1 du code de l'environnement concernée par cette opération est la suivante :

| Rubrique | Intitulé   | Régime      |
|----------|--|-------------|
| 1.1.1.0  | Sondage, forage y compris les essais de pompage, création de puits ou d'ouvrage souterrain, non destiné à un usage domestique, exécuté en vue de la recherche ou de la surveillance d'eaux souterraines ou en vue d'effectuer un prélèvement temporaire ou permanent dans les eaux souterraines y compris dans les nappes d'accompagnement de cours d'eau. (D) | Déclaration |

*Pour les horaires d'accueil des services de la préfecture consultez le site internet <http://www.hautes-pyrenees.gouv.fr>*

Préfecture - Place Charles de Gaulle - CS 61350 - 65013 TARBES Cedex 9 - Tél : 05 62 56 65 65 - Télécopie : 05 62 51 20 10  
courriel : [prefecture@hautes-pyrenees.gouv.fr](mailto:prefecture@hautes-pyrenees.gouv.fr) - Site Internet : [www.hautes-pyrenees.gouv.fr](http://www.hautes-pyrenees.gouv.fr)

Le pétitionnaire devra respecter les prescriptions générales ministérielles applicables aux installations, ouvrages, travaux ou activités relevant de cette rubrique.

## 2- PRÉLÈVEMENT

### **ARTICLE 3 :**

Les caractéristiques des ouvrages de captage sont les suivantes :

| dénomination        | Identifiant national (code BSS)                  | Code SISE - EAUX | Coordonnées Lambert 93 (X,Y) et altitude (Z) | Implantation cadastrale                          |
|---------------------|--|------------------|--|--|
| Source Hount Hérède | BSS002LYGS<br>10708X0029/HY<br>(ancien code)     | 065000386        | X = 450 000<br>Y = 6 206 540<br>Z = 1530     | Commune de Viscos<br>Section A<br>Parcelle n°477 |
| Source Gardette     | BSS002LYHB<br>10708X0038/H<br>Y<br>(ancien code) | 065001182        | X = 450 360<br>Y = 6 206 330<br>Z = 1280     | Commune de Viscos<br>Section A<br>Parcelle n°415 |

Chaque captage est constitué d'un petit ouvrage bétonné, fermé par une plaque en fer vissée. Ils sont équipés d'un bassin de décantation puis d'un bassin d'alimentation muni d'un départ pourvu d'une crépine vers le réservoir. Ils sont équipés d'un trop plein et d'une vidange.

### **ARTICLE 4 :**

En l'absence de compteur au niveau de chacune des ressources alimentant la commune, par l'intermédiaire d'un unique réservoir, seul le volume prélevé cumulé de l'ensemble des sources a été estimée en fonction de la population desservie.

Les caractéristiques des prélèvements sont les suivantes :

| dénomination   | Débit maximum de prélèvement autorisé | Volume annuel prélevé autorisé | Débit minimum devant être laissé à l'aval des captages  |
|--|---------------------------------------|--------------------------------|---|
| Sources de Garborisse, Couylarou, Barbagas, Hount Hérède et Gardette | 41,4 m <sup>3</sup> /jour             | 9 040 m <sup>3</sup> /an       | Pour les sources Hount Hérède et Gardette, le débit minimum à laisser dans le ruisseau Le Lita est de 0,5 l/s |

Un débit minimum devra être laissé à l'aval des captages. Il est destiné au maintien des conditions favorables à la vie biologique dans le cours d'eau directement ou indirectement alimenté par les captages.

Pour les horaires d'accueil des services de la préfecture consultez le site internet <http://www.hautes-pyrenees.gouv.fr>

Préfecture - Place Charles de Gaulle - CS 61350 - 65013 TARBES Cedex 9 - Tél : 05 62 56 65 65 - Télécopie : 05 62 51 20 10  
courriel : [prefecture@hautes-pyrenees.gouv.fr](mailto:prefecture@hautes-pyrenees.gouv.fr) - Site Internet : [www.hautes-pyrenees.gouv.fr](http://www.hautes-pyrenees.gouv.fr)

La source Gardette sera gardée en source de secours, munie d'une vanne fermée.

Dans le cas où le respect de ce débit ne pourrait, temporairement, être assuré sans remettre en cause l'usage prioritaire constitué par l'alimentation en eau potable des populations, le pétitionnaire devra informer le service chargé de la police de l'eau ainsi que celui chargé du contrôle, des mesures de gestion prises afin de limiter les consommations et de la nécessité de réduire ce débit.

#### **ARTICLE 5 :**

Les installations doivent disposer d'un compteur volumétrique au droit des installations de prélèvement. Cependant, compte tenu de la situation topographique des captages, du fort dénivelé et de leur inaccessibilité une partie de l'année, les compteurs pourront être installés au niveau de chaque bassin versant avant le réservoir.

Ces compteurs seront installés dans le délai d'un an après notification de cet arrêté.

Le pétitionnaire est tenu de consigner les volumes prélevés mensuellement et annuellement, ainsi que le relevé de l'index des compteurs à la fin de chaque année civile.

Ces éléments doivent être conservés au minimum trois ans et être tenus à la disposition de l'autorité administrative.

#### **ARTICLE 6 :**

Des aménagements en amont du réseau de distribution d'eau potable seront à réaliser afin de ne prélever que la quantité d'eau nécessaire à la demande de consommation.

Le rejet de ces trop-pleins sera positionné à l'aval des périmètres de protection immédiate. Les canalisations devront être équipées d'un dispositif évitant la remontée des petits animaux ou d'eaux parasites.

### **3- AUTORISATION DE PRODUCTION ET DE DISTRIBUTION DE L'EAU**

#### **ARTICLE 7 :**

La commune de Viscos est autorisée à produire et à distribuer de l'eau destinée à la consommation humaine à partir des sources Hount Hérède et Gardette dans les conditions fixées par le présent arrêté.

L'eau prélevée dessert :

- un réservoir de 150 m<sup>3</sup>, qui alimente l'ensemble des abonnés de la commune de Viscos.

Les terrains portant les installations de stockage d'eau potable doivent être et demeurer la propriété de la commune de Viscos.

#### **ARTICLE 8 :**

Afin d'éviter tout impact sur le milieu, les traitements de l'eau, s'ils nécessitent l'adjonction de produits de stérilisation, seront effectués en aval des trop-pleins.

---

*Pour les horaires d'accueil des services de la préfecture consultez le site internet <http://www.hautes-pyrenees.gouv.fr>*

Préfecture - Place Charles de Gaulle – CS 61350 – 65013 TARBES Cedex 9 – Tél : 05 62 56 65 65 – Télécopie : 05 62 51 20 10  
courriel : [prefecture@hautes-pyrenees.gouv.fr](mailto:prefecture@hautes-pyrenees.gouv.fr) - Site Internet : [www.hautes-pyrenees.gouv.fr](http://www.hautes-pyrenees.gouv.fr)



Les opérations de nettoyage des installations seront réalisées suivant une procédure visant à limiter l'impact sur le milieu et seront consignées dans le fichier sanitaire.  
Cette procédure sera mise à disposition, à leur demande, des services chargés du contrôle sanitaire et de la police de l'eau.

#### 4- PERIMETRES DE PROTECTION

##### ARTICLE 9 :

Conformément à l'article L 1321-2 du code de la santé publique, la commune de Viscos mettra en place des périmètres de protection immédiate, rapprochée et éloignée autour des sources Hount Hérède et Gardette.

Ces périmètres de protection s'étendent suivant les indications des plans et états parcellaires joints au présent arrêté.

Les prescriptions de ces périmètres sont fixées dans les articles 10 à 12 suivants.

Le respect de ces prescriptions sera vérifié par le pétitionnaire au moins une fois par an. Les informations recueillies seront consignées dans le fichier sanitaire.

##### ARTICLE 10 :

###### Périmètres de protection immédiate :

Chaque captage sera doté de son propre périmètre de protection immédiate.

###### 1) Source Hount Hérède :

Le périmètre de protection immédiate est la pleine propriété de la commune de Viscos.

Ce périmètre est défini et réglementé comme suit :

| source       | Emprise du PPI commune de Viscos |   |                    |
|--------------|----------------------------------|---|--------------------|
|              | Lieu-dit                         | Parcelle ; section                          | superficie         |
| Hount Hérède |                                  | Section A<br>Partie de la parcelle<br>n°477 | 825 m <sup>2</sup> |

###### Interdiction :

Toutes activités autres que celles nécessaires à l'entretien du captage ou l'exploitation du service d'eau potable.

###### Travaux à entreprendre ou prescriptions :

Le périmètre immédiat devra être ceinturé par une clôture résistante et régulièrement entretenue afin d'interdire l'accès à tout animal et à toute personne étrangère aux services d'entretien, d'exploitation et de contrôle et muni d'un portail fermé à clé en permanence. Compte tenu de la position de ce captage dans un couloir d'avalanche, la clôture pourra être amovible. Elle sera mise en place avant la présence des troupeaux en estive et enlevée avant les premières chutes de neige.

*Pour les horaires d'accueil des services de la préfecture consultez le site internet <http://www.hautes-pyrenees.gouv.fr>*

Préfecture - Place Charles de Gaulle - CS 61350 - 65013 TARBES Cedex 9 - Tél : 05 62 56 65 65 - Télécopie : 05 62 51 20 10  
courriel : [prefecture@hautes-pyrenees.gouv.fr](mailto:prefecture@hautes-pyrenees.gouv.fr) - Site Internet : [www.hautes-pyrenees.gouv.fr](http://www.hautes-pyrenees.gouv.fr)

L'entretien des espaces verts devra s'effectuer par fauchage, sans brûlage, sans adjonction de produits phytosanitaires ou d'engrais et avec des engins dont le fonctionnement ne sera pas susceptible de contaminer les eaux.

Les arbres menaçants pour l'ouvrage seront coupés sans dessouchage.

2) Source Gardette :

Le périmètre de protection immédiate est la pleine propriété de la commune de Viscos.

Ce périmètre est défini et réglementé comme suit :

| source   | Emprise du PPI commune de Viscos |   |                    |
|----------|----------------------------------|---|--------------------|
|          | Lieu-dit                         | Parcelle ; section                          | superficie         |
| Gardette |                                  | Section A<br>Partie de la parcelle<br>n°415 | 430 m <sup>2</sup> |

Interdiction :

Toutes activités autres que celles nécessaires à l'entretien du captage ou l'exploitation du service d'eau potable.

Travaux à entreprendre ou prescriptions :

Le périmètre immédiat devra être ceinturé par une clôture résistante et régulièrement entretenue afin d'interdire l'accès à tout animal et à toute personne étrangère aux services d'entretien, d'exploitation et de contrôle et muni d'un portail fermé à clé en permanence. Compte tenu de la position de ce captage dans un couloir d'avalanche, la clôture pourra être amovible. Elle sera mise en place avant la présence des troupeaux en estive et enlevée avant les premières chutes de neige.

L'entretien des espaces verts devra s'effectuer par fauchage, sans brûlage, sans adjonction de produits phytosanitaires ou d'engrais et avec des engins dont le fonctionnement ne sera pas susceptible de contaminer les eaux.

Le taillis situé dans la ravine à l'amont de l'ouvrage sera nettoyé.

Le creusement du sol en amont du captage sera comblé pour éviter l'affouillement par le ruissellement.

**ARTICLE 11** :

Chaque captage sera doté de son propre périmètre de protection rapprochée.

Les périmètres de protection rapprochée sont définis et réglementés comme suit :

| source       | Emprise du PPR  |                       |
|--------------|---|-----------------------|
|              | Parcelle ; section  | superficie            |
| Hount Hérède | Commune de Viscos<br>Section A<br>Partie de la parcelle n°477 | 16 812 m <sup>2</sup> |

*Pour les horaires d'accueil des services de la préfecture consultez le site internet <http://www.hautes-pyrenees.gouv.fr>*

Préfecture - Place Charles de Gaulle - CS 61350 - 65013 TARBES Cedex 9 - Tél : 05 62 56 65 65 - Télécopie : 05 62 51 20 10  
courriel : [prefecture@hautes-pyrenees.gouv.fr](mailto:prefecture@hautes-pyrenees.gouv.fr) - Site Internet : [www.hautes-pyrenees.gouv.fr](http://www.hautes-pyrenees.gouv.fr)

|          |   |                       |
|----------|---|-----------------------|
| Gardette | Commune de Viscos<br>Section A<br>Parcelle n°417 et partie des<br>parcelles n°415, 416 et 476 | 19 327 m <sup>2</sup> |
|----------|---|-----------------------|

Interdictions :

- la réalisation de puits ou forages et tout captage de source non destinées à la consommation humaine des collectivités;
- la création de carrières ou de gravières et l'extraction de matériaux ;
- l'ouverture d'excavations autres que celles nécessaires à l'exploitation du point d'eau ;
- l'installation de dépôts de déchets ménagers et assimilés y compris les déchets verts, de produits radioactifs et de tous produits ou matières susceptibles d'altérer la qualité des eaux ;
- l'implantation d'ouvrages de transport et de rejet des eaux usées d'origine domestique ou industrielle, qu'elles soient brutes ou épurées ;
- l'implantation de canalisations d'hydrocarbures liquides ou gazeux, de produits chimiques et d'eaux usées de toute nature ;
- l'établissement de toutes constructions superficielles ou souterraines, même provisoires autres que celles strictement nécessaires à l'exploitation et à l'entretien du point d'eau ;
- l'implantation d'établissements industriels et commerciaux, ateliers, usines ;
- les modifications de la carte communale de la commune de Viscos en vigueur à la date du présent arrêté visant à donner des droits à construire supplémentaires ;
- le pacage intensif des animaux défini au-delà de 0,5 UGB/ha pendant la période de pâturage;
- l'épandage de lisier, de purin et d'eaux usées d'origine domestique ou industrielle, de boues de stations d'épuration ;
- le stockage de matières fermentescibles destinées à l'alimentation du bétail (ensilage) ;
- le stockage du fumier, la reconstitution de fumières ;
- le stockage et l'utilisation d'engrais organiques ou chimiques et de tous produits ou substances destinés à la fertilisation du sol ou à la lutte contre les ennemis des cultures, des herbages et des forêts;
- l'établissement d'étables et de stabulations libres, permanentes ou mobiles ;
- l'installation d'abreuvoirs, de parcs de contention, de zones de dépôts de sel et d'abris destinés au bétail, fixes ou mobiles ;
- les installations de traitement antiparasitaire des animaux ;
- le défrichage et le dessouchage ;
- la coupe à blanc de la forêt ;
- la création d'étangs, de mares et de plans d'eau ;
- le camping et le stationnement de caravanes ;
- la construction ou la modification des voies de circulation ;
- l'entretien des fossés, des chemins et leurs composantes, etc.... par des produits chimiques type désherbants, débroussaillants, etc....

*Pour les horaires d'accueil des services de la préfecture consultez le site internet <http://www.hautes-pyrenees.gouv.fr>*

Préfecture - Place Charles de Gaulle – CS 61350 – 65013 TARBES Cedex 9 – Tél : 05 62 56 65 65 – Télécopie : 05 62 51 20 10  
courriel : [prefecture@hautes-pyrenees.gouv.fr](mailto:prefecture@hautes-pyrenees.gouv.fr) - Site Internet : [www.hautes-pyrenees.gouv.fr](http://www.hautes-pyrenees.gouv.fr)

Les activités suivantes seront réglementées par le pétitionnaire et soumises à son autorisation préalable :

- la coupe de bois : l'exploitation forestière est autorisée sous réserve du respect des bonnes pratiques sylvicoles.
- la réalisation et l'entretien de fossés.

Réglementation et prescriptions :

Une attention particulière sera portée au respect de la réglementation générale en vue de la protection de la qualité des eaux.

L'utilisation des pâtures dans le cadre des activités pastorales traditionnelles n'est pas remise en cause.

Dans le périmètre de protection rapprochée de la source Hount Hérède :

En cas d'aménagement de la cabane du Boussu, les installations d'assainissement seront conformes à la réglementation en vigueur.

Dans le périmètre de protection rapprochée de la source Gardette :

En cas d'aménagement à usage d'habitation de la grange n°417 située dans ce périmètre, les installations d'assainissement seront conformes à la réglementation en vigueur.

**ARTICLE 12 :**

Le périmètre de protection éloignée, commun aux captages Hount Hérède et Gardette, s'étend jusqu'aux crêtes, du Soum de Counques au Pic de Viscos.

A l'intérieur du périmètre de protection éloignée, peuvent être réglementés les travaux, installations, activités, dépôts, ouvrages, aménagement ou occupation des sols qui, compte tenu de la nature des terrains, présentent un danger de pollution pour les eaux prélevées ou transportées, du fait de la nature et de la quantité de produits polluants liés à ces travaux, installations, activités, dépôts, ouvrages, aménagement ou occupation des sols ou de l'étendue des surfaces que ceux-ci occupent.

**ARTICLE 13 :**

- I. Toutes mesures devront être prises pour que la commune de Viscos et la Préfecture des Hautes-Pyrénées soient avisées sans retard de tout accident entraînant le déversement de substances liquides ou solubles à l'intérieur des périmètres de protection, y compris sur les portions de voies de communication traversant ou jouxtant les périmètres de protection.
- II. La création de tout nouveau captage destiné à l'alimentation en eau potable devra faire l'objet d'une nouvelle autorisation au titre des Codes de l'Environnement et de la Santé Publique et d'une nouvelle déclaration d'utilité publique.

**5- DECLARATION D'UTILITE PUBLIQUE**

---

*Pour les horaires d'accueil des services de la préfecture consultez le site internet <http://www.hautes-pyrenees.gouv.fr>*

Préfecture - Place Charles de Gaulle – CS 61350 – 65013 TARBES Cedex 9 – Tél : 05 62 56 65 65 – Télécopie : 05 62 51 20 10  
courriel : [prefecture@hautes-pyrenees.gouv.fr](mailto:prefecture@hautes-pyrenees.gouv.fr) - Site Internet : [www.hautes-pyrenees.gouv.fr](http://www.hautes-pyrenees.gouv.fr)

#### **ARTICLE 14 :**

Sont déclarés d'utilité publique, les travaux réalisés en vue de la dérivation des eaux des sources Hount Hérède et Gardette et l'instauration des périmètres de protection autour des ouvrages de captage définis aux articles 9 à 12 et par les plans et états parcellaires annexés au présent arrêté.

#### **ARTICLE 15 :**

La commune de Viscos est autorisée à faire établir, soit à l'amiable, soit par voie d'expropriation, en vertu du Code de l'expropriation pour cause d'utilité publique, les servitudes nécessaires à l'établissement des périmètres de protection rapprochée.

#### **ARTICLE 16 :**

Les indemnités qui peuvent être dues aux propriétaires ou occupants de terrains compris dans un des périmètres de protection sont fixées selon les règles applicables en matière d'expropriation pour cause d'utilité publique.

Les indemnités dues sont à la charge de la commune de Viscos.

#### **ARTICLE 17 :**

Les expropriations éventuellement nécessaires à l'exécution des travaux définis à l'article premier devront être réalisées dans un délai de cinq ans à compter de la publication du présent arrêté.

### **6- DELAI DE MISE EN CONFORMITE**

#### **ARTICLE 18 :**

Les travaux nécessaires à la protection et les installations, activités et dépôts existants à la date du présent arrêté devront satisfaire aux obligations des articles 3 à 12 ci-dessus, dans un délai de 2 ans, à compter de la notification du présent arrêté, sauf mention particulière précisée aux articles concernés.

### **7- SURVEILLANCE DE LA QUALITE DES EAUX**

#### **ARTICLE 19 :**

- I. Les limites de qualité des eaux brutes fixées par la Code de la Santé publique et ses textes d'application ne devront jamais être dépassées.
- II. La commune de Viscos est tenue de s'assurer que l'eau, avant distribution, est propre à la consommation humaine et répond aux exigences prévues par le Code de la Santé Publique et les textes réglementaires en vigueur.

En cas de dépassement, l'exploitant avertira l'Agence Régionale de Santé sans délai.

Toutes les opérations d'entretien et de maintenance de l'ensemble des ouvrages seront consignées dans le fichier sanitaire.

---

*Pour les horaires d'accueil des services de la préfecture consultez le site internet <http://www.hautes-pyrenees.gouv.fr>*

Préfecture - Place Charles de Gaulle – CS 61350 – 65013 TARBES Cedex 9 – Tél : 05 62 56 65 65 – Télécopie : 05 62 51 20 10  
courriel : [prefecture@hautes-pyrenees.gouv.fr](mailto:prefecture@hautes-pyrenees.gouv.fr) - Site Internet : [www.hautes-pyrenees.gouv.fr](http://www.hautes-pyrenees.gouv.fr)

## **ARTICLE 20 :**

La commune de Viscos est tenue de se soumettre aux programmes de vérification de la qualité de l'eau et au contrôle des installations dans les conditions fixées par les réglementations en vigueur.

## **8- DISPOSITIONS DIVERSES**

## **ARTICLE 21 :**

Les captages et leurs périmètres de protection immédiate devront être maintenus accessibles en permanence afin de permettre l'entretien, l'exploitation et le contrôle des captages et de leurs parcelles d'exploitation. A cette fin, la commune de Viscos se charge de faire établir la servitude de passage nécessaire pour permettre l'accès aux ouvrages et aux périmètres immédiats.

## **ARTICLE 22 :**

Il sera procédé, sans délai, en application de l'article L163-10 du Code de l'Urbanisme, à la mise à jour de la carte communale de la commune de Viscos.

## **ARTICLE 23 :**

Toute modification apportée aux ouvrages, installations, à leur mode d'utilisation, à l'exercice des activités ou à leur voisinage ainsi qu'aux produits utilisés et aux procédures de traitement ou de nettoyage et entraînant un changement notable des éléments du dossier ainsi que des prescriptions du présent arrêté, doit être portée, avant sa réalisation, à la connaissance du préfet des Hautes-Pyrénées.

## **ARTICLE 24 :**

Les dispositions du présent arrêté demeurent applicables tant que les captages participent à l'approvisionnement en eau destinée à la consommation humaine de la collectivité dans les conditions fixées par celui-ci.

En cas de suspension, même temporaire, de l'utilisation de ces captages à des fins de consommation humaine, le pétitionnaire informera le Préfet des Hautes-Pyrénées. Il en fera de même à la remise en service de ces captages.

## **ARTICLE 25 :**

Le présent arrêté sera affiché par les soins du maire de Viscos pendant une durée minimale de deux mois, et publié au recueil des actes administratifs de la Préfecture des Hautes-Pyrénées.

Le présent arrêté sera notifié individuellement à chaque propriétaire des terrains compris dans les périmètres de protection immédiate et rapprochée dont la liste figure en annexe. Le Maire de Viscos est chargé d'effectuer ces formalités.

---

*Pour les horaires d'accueil des services de la préfecture consultez le site internet <http://www.hautes-pyrenees.gouv.fr>*

Préfecture - Place Charles de Gaulle – CS 61350 – 65013 TARBES Cedex 9 – Tél : 05 62 56 65 65 – Télécopie : 05 62 51 20 10  
courriel : [prefecture@hautes-pyrenees.gouv.fr](mailto:prefecture@hautes-pyrenees.gouv.fr) - Site Internet : [www.hautes-pyrenees.gouv.fr](http://www.hautes-pyrenees.gouv.fr)

Un avis au public faisant connaître les termes de la présente autorisation sera publié à la diligence des services de l'Agence régionale de Santé Occitanie, et aux frais du pétitionnaire, en caractères apparents, dans deux journaux locaux ou régionaux diffusés dans le département des Hautes-Pyrénées.

La présente autorisation sera mise à disposition du public sur le site Internet des services de l'Etat des Hautes-Pyrénées pendant une durée d'au moins un an.

#### **ARTICLE 26 :**

Le présent arrêté est susceptible de recours devant le tribunal administratif de Pau dans les conditions prévues par l'article R. 514-3-1 du code de l'environnement, soit deux mois à compter de sa notification pour le permissionnaire et quatre mois pour les tiers à compter du premier jour de la publication ou de l'affichage de cette décision.

La décision peut aussi faire l'objet d'un recours gracieux auprès de mes services ou d'un recours hiérarchique auprès du ministère de l'Intérieur et/ou de la santé dans le délai de 2 mois. Ce recours administratif prolonge de 2 mois les délais de recours contentieux.


#### **ARTICLE 27 :**

Quiconque aura contrevenu aux dispositions du présent arrêté, sera passible des peines prévues aux articles L.216-6 et suivants de code de l'environnement et aux articles L.1324-3 et L.1324-4 du code de la santé publique. Indépendamment des poursuites pénales, en cas d'inobservation des dispositions prévues dans le présent arrêté, le préfet peut après mise en demeure, prendre les sanctions administratives prévues aux articles L.1324-1A et L.1324-1B du code de la santé publique.

#### **ARTICLE 28 :**

Monsieur le Secrétaire Général de la Préfecture, Madame la Sous-Préfète de l'arrondissement d'Argelès-Gazost, Monsieur le Directeur Départemental des Territoires, Monsieur le Directeur général de l'Agence Régionale de Santé Occitanie, Monsieur le responsable du service départemental de l'Agence Française de la Biodiversité des Hautes-Pyrénées, Monsieur le Maire de Grust et Monsieur le Maire de Viscos sont chargés, chacun en ce qui le concerne, de l'exécution du présent arrêté dont une copie sera tenue à la disposition du public à la mairie de Viscos.

Tarbes, le **6 MARS 2019**  
Pour le Préfet et par délégation,  
Le Secrétaire Général,



Samuel BOUJU

ANNEXES : plans et états parcellaires

---


*Pour les horaires d'accueil des services de la préfecture consultez le site internet <http://www.hautes-pyrenees.gouv.fr>*

Préfecture - Place Charles de Gaulle - CS 61350 - 65013 TARBES Cedex 9 - Tél : 05 62 56 65 65 - Télécopie : 05 62 51 20 10  
courriel : [prefecture@hautes-pyrenees.gouv.fr](mailto:prefecture@hautes-pyrenees.gouv.fr) - Site Internet : [www.hautes-pyrenees.gouv.fr](http://www.hautes-pyrenees.gouv.fr)

**Source HOUNT HEREDE PPI**

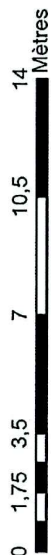
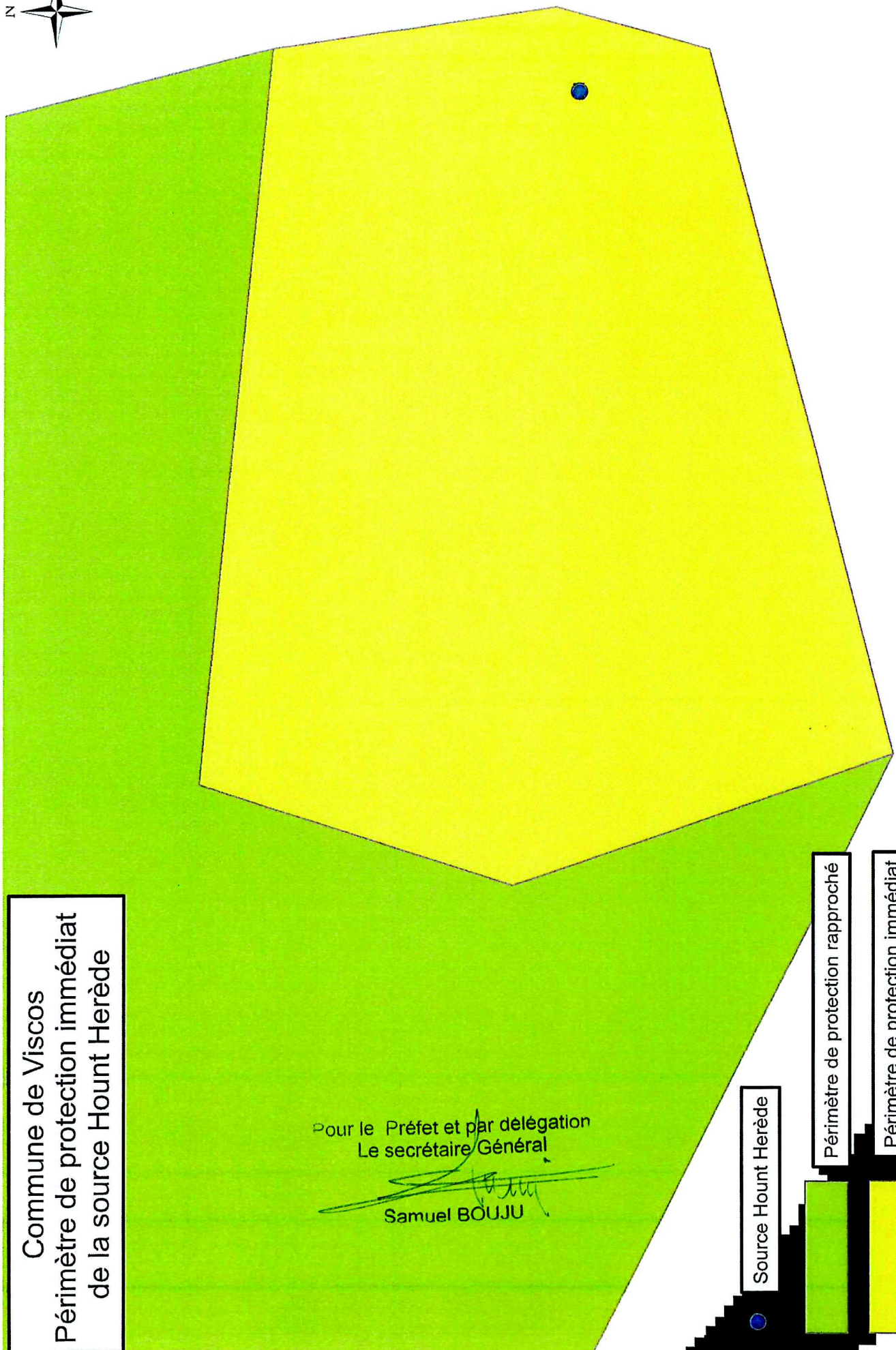
| Propriétaire                        |                     | Référence cadastrales    |         |         |          | PP    | surface de l'emprise du PP en m <sup>2</sup> | Reliquat de surface (Hors emprise du PP) en m <sup>2</sup> | Emprise de la parcelle dans le PP |   |
|-------------------------------------|---------------------|--------------------------|---------|---------|----------|-------|--|--|-----------------------------------|---|
| Nom - Prénom                        | Adresse             | Qualité (Prop/Indi/Usus) | Feuille | Section | Parcelle |       |  |  |                                   | Surface totale de la parcelle en m <sup>2</sup> |
| Commune de VISCOS                   | Mairie 65120 VISCOS | Propriétaire             | 2       | A       | 477      | 43440 | VISCOS                                       | 825  | 42615                             | partielle                                       |
| Surface globale de l'emprise du PPI |                     |                          |         |         |          |       | 825  |  | m <sup>2</sup>                    |   |

| Propriétaire                        |                     | Référence cadastrales    |         |         |          | PP     | surface de l'emprise du PP en m <sup>2</sup> | Reliquat de surface (Hors emprise du PP) en m <sup>2</sup> | Emprise de la parcelle dans le PP |   |
|-------------------------------------|---------------------|--------------------------|---------|---------|----------|--------|--|--|-----------------------------------|---|
| Nom - Prénom                        | Adresse             | Qualité (Prop/Indi/Usus) | Feuille | Section | Parcelle |        |  |  |                                   | Surface totale de la parcelle en m <sup>2</sup> |
| Commune de VISCOS                   | Mairie 65120 VISCOS | Propriétaire             | 2       | A       | 477      | 43 440 | VISCOS                                       | 16 812   | 27 888                            | partielle                                       |
| Surface globale de l'emprise du PPR |                     |                          |         |         |          |        | 16 812                                       |  | m <sup>2</sup>                    |   |
|                                     |                     |                          |         |         |          |        | 1,68   |  | Ha                                |   |

Pour le Préfet et par délégation  
Le secrétaire Général  
  
Samuel BOUJU

Etat Parcellaire





Commune de Viscos  
Périmètre de protection immédiat  
de la source Hount Herède

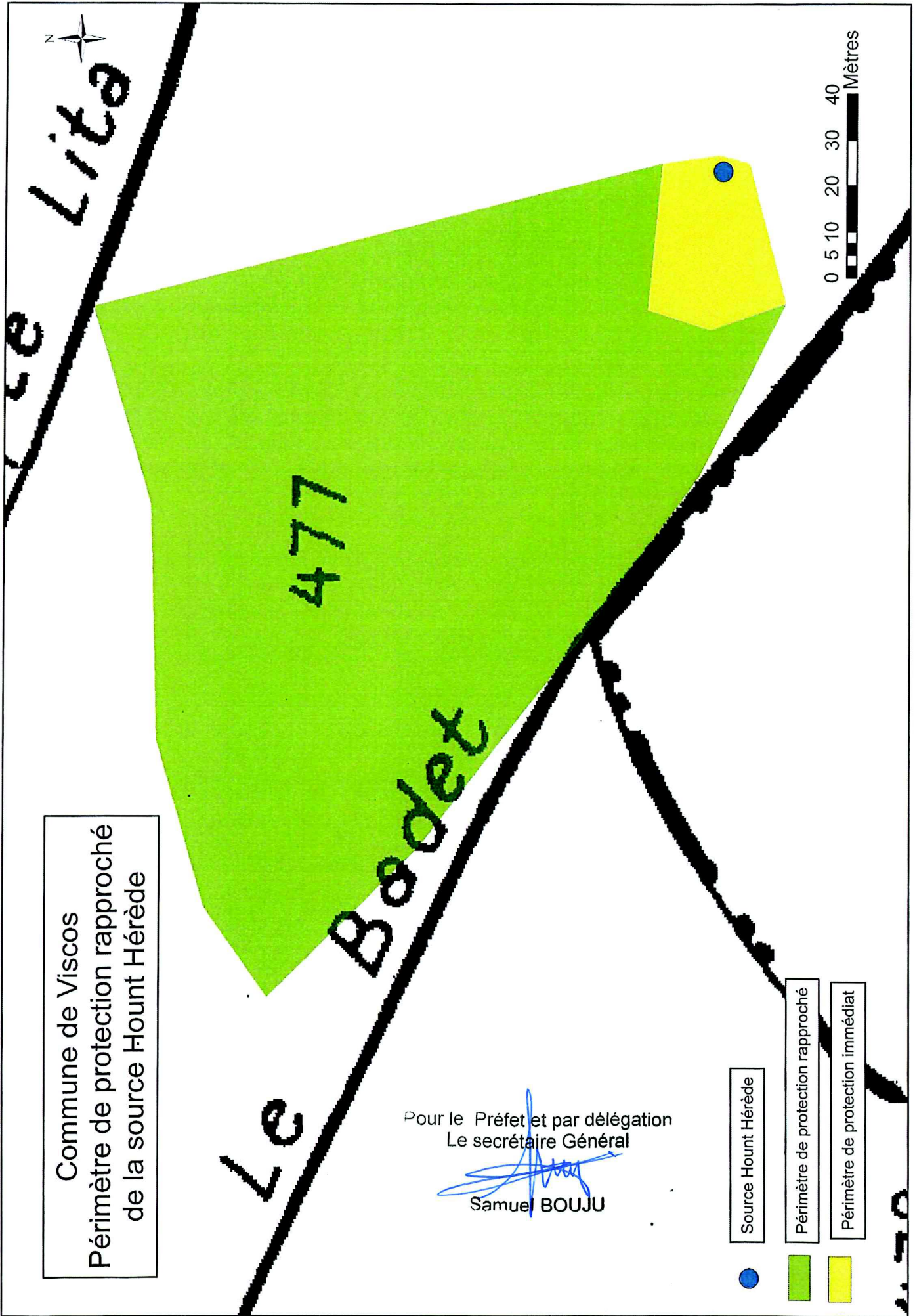
Pour le Préfet et par délégation  
Le secrétaire Général


Samuel BOUJU

Source Hount Herède

Périmètre de protection rapproché

Périmètre de protection immédiat

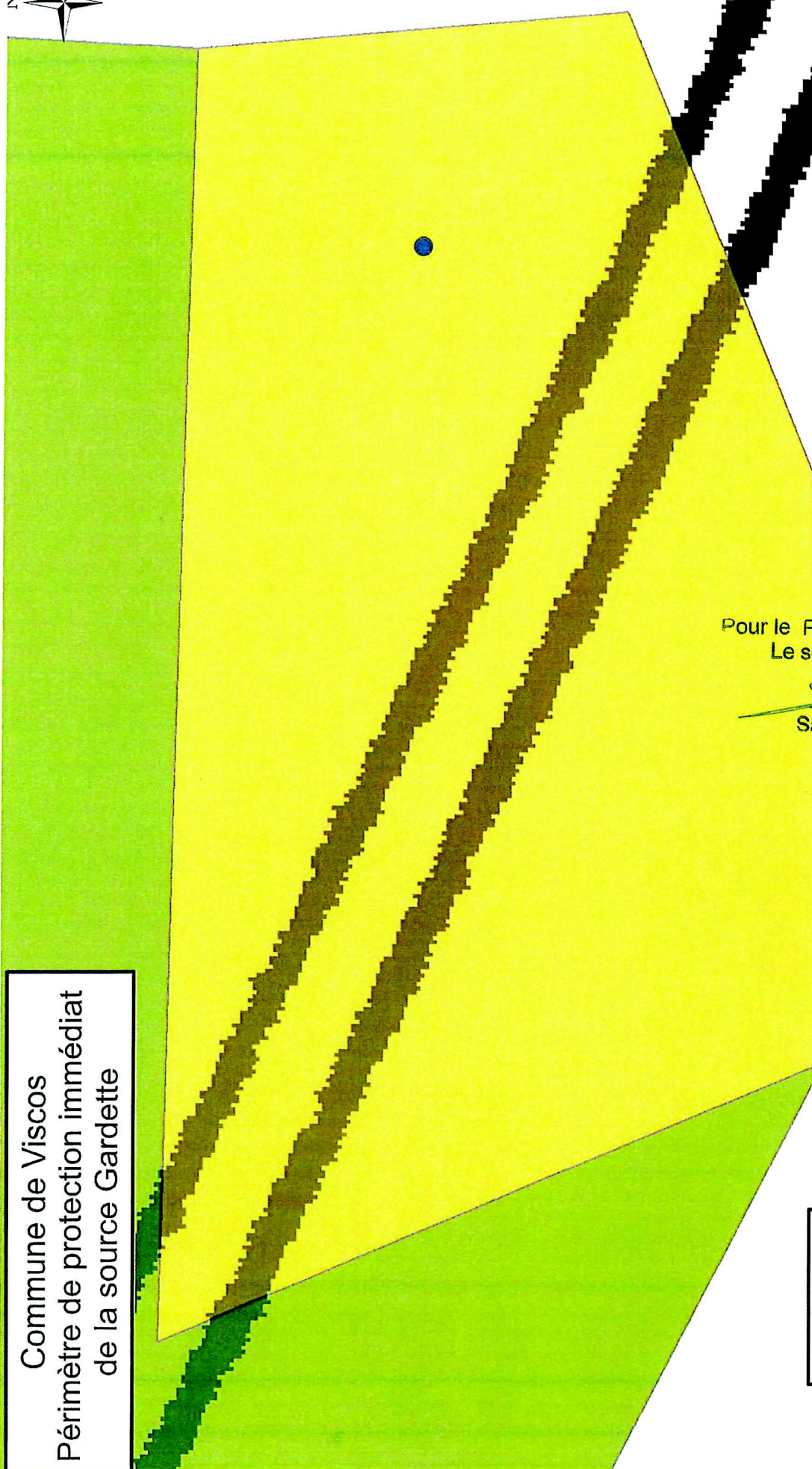


  
Samuel BOUJU

| Source GARDETTE PPI                 |                     |                          |         |         |          |   |        |  |  |                                   |
|-------------------------------------|---------------------|--------------------------|---------|---------|----------|---|--------|--|--|-----------------------------------|
| Propriétaire                        |                     | Référence cadastrales    |         |         |          |   | PP     | surface de l'emprise du PP en m <sup>2</sup> | Reliquat de surface (Hors emprise du PP) en m <sup>2</sup> | Emprise de la parcelle dans le PP |
| Nom - Prénom                        | Adresse             | Qualité (Prop/Indi/Usus) | Feuille | Section | Parcelle | Surface totale de la parcelle en m <sup>2</sup> |        |  |  |                                   |
| Commune de VISCOS                   | Mairie 65120 VISCOS | Propriétaire             | 1       | A       | 415      | 51180   | VISCOS | 430  | 50750  | partielle                         |
| Surface globale de l'emprise du PPI |                     |                          |         |         |          |   | 430    | m <sup>2</sup>                               |  |                                   |

| Source GARDETTE PPR                 |                               |                          |         |         |          |   |        |  |  |                                   |
|-------------------------------------|-------------------------------|--------------------------|---------|---------|----------|---|--------|--|--|-----------------------------------|
| Propriétaire                        |                               | Référence cadastrales    |         |         |          |   | PP     | surface de l'emprise du PP en m <sup>2</sup> | Reliquat de surface (Hors emprise du PP) en m <sup>2</sup> | Emprise de la parcelle dans le PP |
| Nom - Prénom                        | Adresse                       | Qualité (Prop/Indi/Usus) | Feuille | Section | Parcelle | Surface totale de la parcelle en m <sup>2</sup> |        |  |  |                                   |
| Commune de VISCOS                   | Mairie 65120 VISCOS           | Propriétaire             | 1       | A       | 415      | 51180   | VISCOS | 9380   | 41800  | partielle                         |
| LUBY Jean                           | 1, VC Le Village 65120 VISCOS | Usufruitier              |         |         |          |   |        |  |  |                                   |
| MILON JF                            | Le Village 65120 VISCOS       | Nu propriétaire          | 1       | A       | 416      | 5900  | VISCOS | 5514   | 386  | partielle                         |
| LUBY Jean                           | 1, VC Le Village 65120 VISCOS | Usufruitier              |         |         |          |   |        |  |  |                                   |
| MILON JF                            | Le Village 65120 VISCOS       | Nu propriétaire          | 1       | A       | 417      | 92  | VISCOS | 92   | 0  | totale                            |
| Commune de VISCOS                   | Mairie 65120 VISCOS           | Propriétaire             | 2       | A       | 476      | 41240   | VISCOS | 4341   | 36899  | partielle                         |
| Surface globale de l'emprise du PPR |                               |                          |         |         |          |   | 19327  | m <sup>2</sup>                               |  |                                   |
|                                     |                               |                          |         |         |          |   | 1,93   | Ha   |  |                                   |

Etat Parcellaire



Commune de Viscos  
Périmètre de protection immédiat  
de la source Gardette

Source Gardette



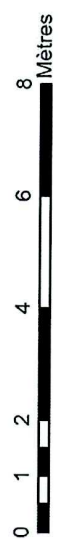
Périmètre de protection rapproché

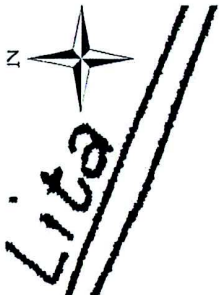


Périmètre de protection immédiat

Pour le Préfet et par délégation  
Le secrétaire Général

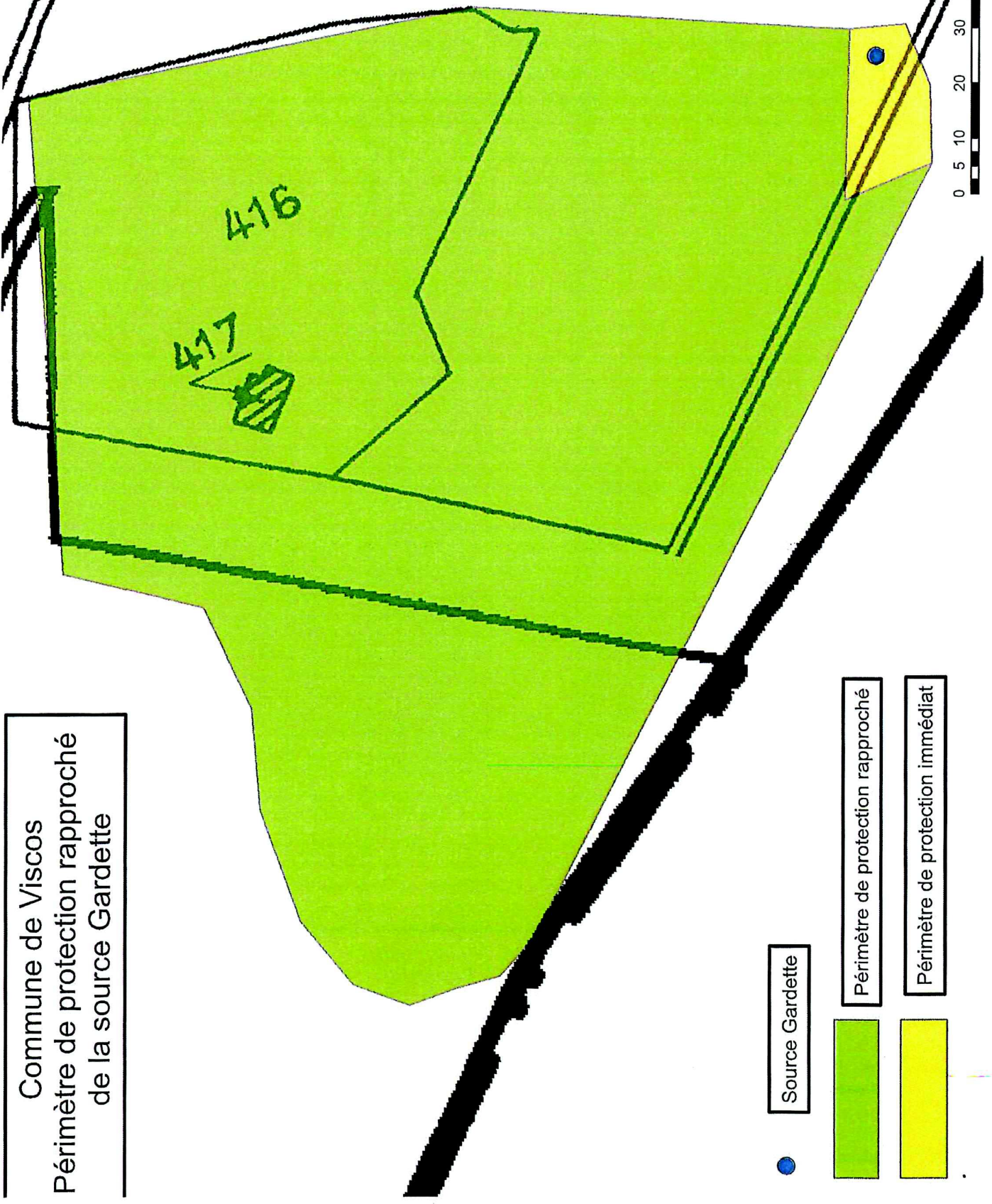
  
Samuel BOUJU





Pour le Préfet et par délégation  
Le secrétaire Général

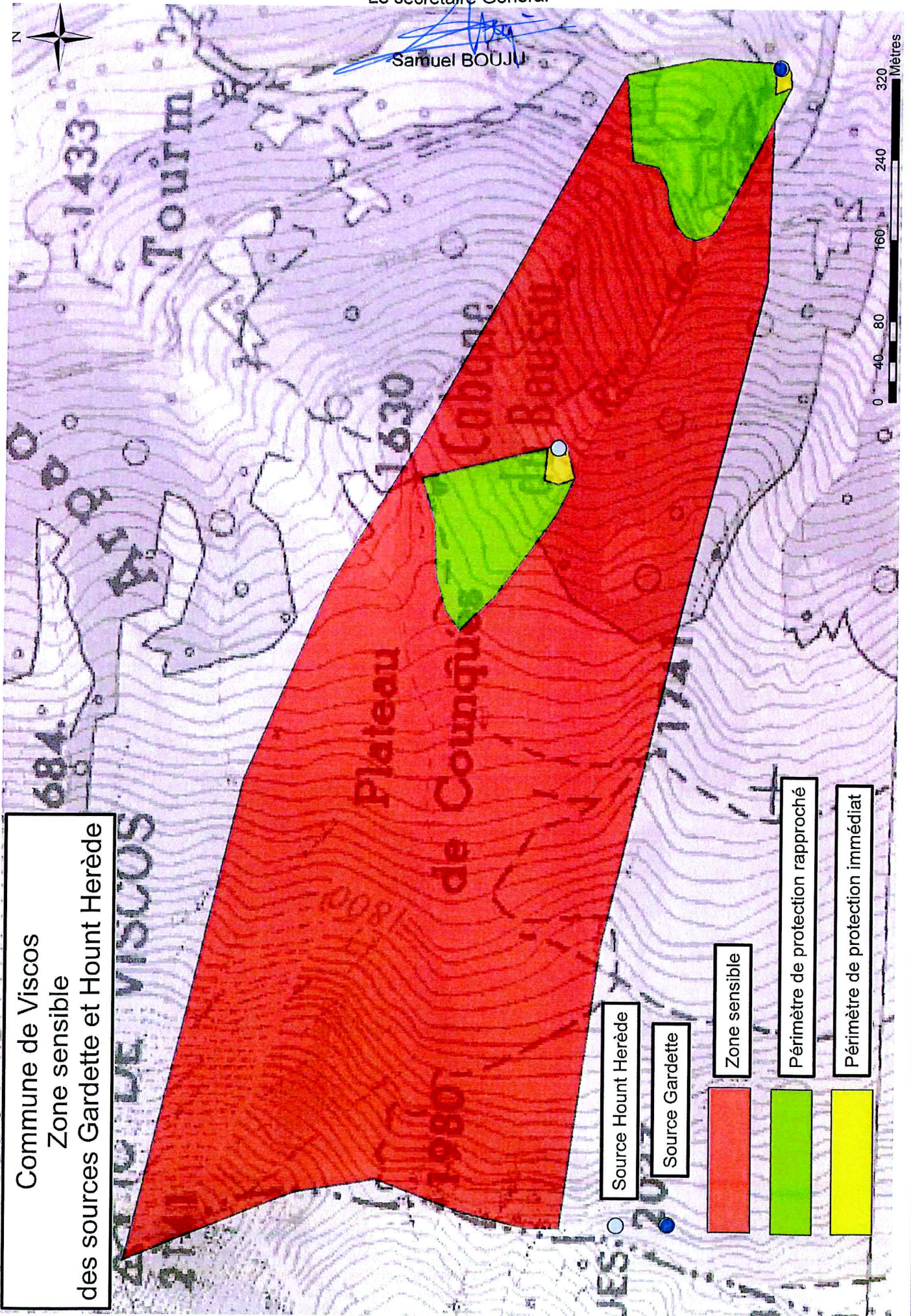
*[Signature]*  
Samuel BOUJU



Commune de Viscos  
Périètre de protection rapproché  
de la source Gardette

- Source Gardette
- Périètre de protection rapproché
- Périètre de protection immédiat

Samuel BOUJU



Commune de Viscos  
Zone sensible  
des sources Gardette et Hount Herède

Source Hount Herède

Source Gardette

Zone sensible

Périimètre de protection rapproché

Périimètre de protection immédiat

ARS Midi-Pyrénées - Délégation territoriale des  
HAUTES-PYRENEES

65-2019-03-11-005

AP Lourdes Tydos

*Arrêté préfectoral portant déclaration d'utilité publique de l'instauration des périmètres de protection, autorisation d'utiliser de l'eau en vue de la consommation humaine pour la production et la distribution par un réseau public au profit de la commune de Lourdes - Forages du Tydos*



Délégation départementale des  
Hautes-Pyrénées

PREFET DES HAUTES-PYRÉNÉES

ARRETE PREFECTORAL N°  
PORTANT DECLARATION D'UTILITE PUBLIQUE  
DE L'INSTAURATION DES PERIMETRES DE PROTECTION

AUTORISATION D'UTILISER DE L'EAU EN VUE DE LA CONSOMMATION HUMAINE POUR LA  
PRODUCTION ET LA DISTRIBUTION PAR UN RESEAU PUBLIC

AU PROFIT DE  
La COMMUNE DE LOURDES

Forages du TYDOS

**Le Préfet des Hautes-Pyrénées,**

**Vu** le Code général des collectivités territoriales et notamment ses articles L 2212-1 et L 2212-2,

**Vu** le Code de la Santé publique et notamment les articles L.1321-1 à L.1321-10 et R.1321-1 à R.1321-63 ;

**Vu** le Code de l'Expropriation pour cause d'utilité publique notamment les articles L 1, L 110-1 et R111-1 à R 112-24,

**Vu** le Code de l'Urbanisme, et notamment les articles L 151-43, L153-60, L152-7, R 153-18 et R 151-51,

**Vu** le décret modifié n° 55-22 du 4 janvier 1955 portant réforme de la publicité foncière et le décret d'application modifié n° 55-1350 du 14 octobre 1955,

**Vu** le décret modifié n° 2004-374 du 29 avril 2004 relatif aux pouvoirs des préfets à l'organisation et à l'action des services de l'Etat dans les régions et départements,

**Vu** les arrêtés du 5 octobre 2005, du 30 avril 2008 et du 15 mars 2011 relatifs aux modalités de désignation, de rémunération et de consultation des hydrogéologues agréés en matière d'hygiène publique,

**Vu** l'arrêté du 20 juin 2007 relatif à la constitution du dossier de la demande d'autorisation d'utilisation d'eau destinée à la consommation humaine mentionnée aux articles R 1321-6 à R 1321-12 et R 1321-42 du code de la Santé Publique,

---

*Pour les horaires d'accueil des services de la préfecture consultez le site internet <http://www.hautes-pyrenees.gouv.fr>*

Préfecture - Place Charles de Gaulle - CS 61350 - 65013 TARBES Cedex 9 - Tél : 05 62 56 65 65 - Télécopie : 05 62 51 20 10  
courriel : [prefecture@hautes-pyrenees.gouv.fr](mailto:prefecture@hautes-pyrenees.gouv.fr) - Site Internet : [www.hautes-pyrenees.gouv.fr](http://www.hautes-pyrenees.gouv.fr)



**Vu** l'arrêté préfectoral des Hautes-Pyrénées du 6 octobre 1980 modifié, portant Règlement Sanitaire Départemental,

**Vu** l'arrêté préfectoral des Hautes-Pyrénées n°65-2018-12-10-001 du 10 décembre 2018 portant délégation de signature à M. Samuel BOUJU, secrétaire général de la Préfecture,

**Vu** l'arrêté préfectoral n° 65-2019-03-11-002 du 11 mars 2019 d'autorisation de prélèvement au titre du Code de l'Environnement;

**Vu** la délibération de la commune de Lourdes en date du 16 décembre 2015,

**Vu** le rapport de Georges OLLER, hydrogéologue agréé en matière d'hygiène publique, relatif à l'instauration des périmètres de protection en date du 5 octobre 2011,

**Vu** l'avis de la Direction Départementale des Territoires,

**Vu** les avis de la commune de Lourdes en date du 1<sup>er</sup> août 2017, du 02 janvier 2019 et sa délibération en date du 30 juin 2018,

**Vu** l'avis de l'unité départementale de l'architecture et du patrimoine en date du 25 septembre 2017,

**Vu** l'avis de Madame la Sous-Préfète d'Argelès-Gazost en date du 04 octobre 2017,

**Vu** l'avis de la Chambre d'Agriculture en date du 17 novembre 2017,

**Vu** les avis du Conseil communautaire de la Communauté d'Agglomération Tarbes-Lourdes-Pyrénées en date du 30 novembre 2017 et du 14 février 2019,

**Vu** l'avis de la Chambre des métiers et de l'artisanat en date du 04 décembre 2017,

**Vu** le dossier de l'enquête publique unique qui s'est déroulée du 26 juin au 30 juillet 2018,

**Vu** les avis de la Direction des routes et des transports du conseil départemental en date du 30 juillet 2018 et du 09 janvier 2019,

**Vu** les plans et états parcellaires des terrains grevés de servitudes pour la mise en place du périmètre de protection rapprochée,

**Vu** le rapport et les conclusions du commissaire enquêteur en date du 20 août 2018,

**Vu** le rapport de la délégation départementale des Hautes-Pyrénées de l'Agence Régionale de Santé Occitanie en date du 22 janvier 2019;

**Vu** l'avis favorable émis par le conseil départemental de l'environnement et des risques sanitaires et technologiques des Hautes-Pyrénées en date du 31 janvier 2019,

## **CONSIDERANT**

Que les besoins en eau destinée à la consommation humaine de la commune de Lourdes énoncés à l'appui du dossier sont justifiés ;

Qu'il y a lieu de mettre en conformité avec la législation les installations de production et de distribution des eaux destinées à la consommation humaine sur le territoire communal de Lourdes;

Qu'il est nécessaire de protéger les ressources en eau destinée à la production d'eau potable par la mise en place de périmètres de protection;

Sur proposition du Directeur Général de l'Agence Régionale de Santé Occitanie;

## AR R E T E

### 1 - PROTECTION DE LA RESSOURCE

#### **ARTICLE 1 : DÉCLARATION D'UTILITÉ PUBLIQUE**

Sont déclarés d'utilité publique au bénéfice de la commune de Lourdes:

La création de périmètres de protection immédiate, rapprochée et d'une zone sensible autour des ouvrages de captage et l'institution des servitudes associées pour assurer la protection des ouvrages et de la qualité de l'eau ;

Les périmètres de protection immédiate sont la pleine propriété de la commune de Lourdes.

La commune de Lourdes est autorisée à faire établir, soit à l'amiable, soit par voie d'expropriation, en vertu du Code de l'expropriation pour cause d'utilité publique, les servitudes nécessaires à l'établissement du périmètre de protection rapprochée.

Les indemnités qui peuvent être dues aux propriétaires ou occupants de terrains compris dans le périmètre de protection rapprochée sont fixées selon les règles applicables en matière d'expropriation pour cause d'utilité publique.

Les indemnités dues sont à la charge de la commune de Lourdes.

Les expropriations éventuellement nécessaires à l'exécution des travaux définis dans cet arrêté devront être réalisées dans un délai de cinq ans à compter de la publication du présent arrêté.

#### **ARTICLE 2 : CARACTÉRISTIQUES, LOCALISATION ET AMÉNAGEMENT DES CAPTAGES**

L'ensemble des ouvrages de captage est situé sur les parcelles cadastrées suivantes :

| dénomination  | Indice national (ancien code BSS) | Code SISE - EAUX | Coordonnées Lambert 93 (X, Y) et altitude (Z) au sol | Implantation cadastrale              |
|---------------|-----------------------------------|------------------|--|--------------------------------------|
| Forage SPAC   | BSS002LHHZ<br>(10528X0041/F)      | 065003075        | X = 452 974<br>Y = 6 226 635<br>Z = 397              | Lourdes<br>Section BV<br>Parcelle 81 |
| Forage F1 ter | BSS002LHNC<br>(10528X0143/F)      | 065003076        | X = 453 021<br>Y = 6 226 627<br>Z = 397,40           | Lourdes<br>Section BV<br>Parcelle 84 |
| Forage F1 bis | BSS002LHJY<br>(10528X0064/F)      | 065003621        | X = 453 017<br>Y = 6 226 624<br>Z = 397,43           | Lourdes<br>Section BV<br>Parcelle 84 |

Les forages du Tydos exploités pour la distribution en eau potable sont au nombre de 3 :

- Le forage SPAC construit entre 1952 et 1953, dont la profondeur a été augmentée en 2010 est équipé d'une pompe de 150 m<sup>3</sup>/h
- Le forage F1ter créé en 2010 est équipé d'une pompe de 200 m<sup>3</sup>/h
- Le forage F1bis, créé en 1975, qui sera uniquement utilisé en secours en remplacement de F1ter. Il est équipé d'une pompe de 200 m<sup>3</sup>/h.

Ces trois forages captent une nappe artésienne.

#### Travaux à entreprendre au niveau des ouvrages de captages :

Les travaux ou aménagements suivants demandés par l'hydrogéologue ont été réalisés :

- Cimentation du forage F1 ter
- Modification de la base de la cave du forage SPAC pour permettre l'évacuation des eaux stagnantes
- Pose de cadenas sur les têtes des piézomètres et des forages non exploités (PZ1, PZ2, F2, F3, PZF3, F3bis)
- Pose de cadenas sur les capots des forages exploités
- Le forage F3 est conservé pour servir à d'autres usages que la consommation humaine : son tubage sera remonté jusqu'au-dessus du sol et en supprimant le débordement permanent. Son débit de pompage sera limité à moins de 10 m<sup>3</sup>/h et 50 m<sup>3</sup>/j et un rabattement inférieur à 0,50 mètres.

#### **ARTICLE 3 : PÉRIMÈTRES DE PROTECTION DU CAPTAGE**

Conformément à l'article L 1321-2 du code de la santé publique, la commune de Lourdes mettra en place des périmètres de protection immédiate, rapprochée et une zone sensible autour des forages du Tydos.

Ces périmètres s'étendent conformément aux indications des plans et états parcellaires joints au présent arrêté.

Les prescriptions de ces périmètres sont fixées dans les articles 3.1, 3.2, 3.3 et 3.4 suivants.

Le respect de ces prescriptions sera vérifié par le pétitionnaire au moins une fois par an. Les informations recueillies seront consignées dans le fichier sanitaire.

#### **ARTICLE 3.1 : dispositions communes aux périmètres de protection immédiate, rapprochée et à la zone sensible**

- I. Toutes mesures devront être prises pour que la commune de Lourdes et la Délégation départementale des Hautes-Pyrénées de l'Agence Régionale de Santé Occitanie soient avisées sans retard de tout accident entraînant le déversement de substances liquides ou solubles à l'intérieur des périmètres de protection, y compris sur les portions de voies de communication traversant ou jouxtant les périmètres de protection.
- II. La création de tout nouveau captage destiné à l'alimentation en eau potable devra faire l'objet d'une nouvelle autorisation au titre du Code de la Santé Publique et d'une nouvelle déclaration d'utilité publique.

### ARTICLE 3.2 : périmètre de protection immédiate

Les périmètres de protection immédiate doivent demeurer la pleine propriété de la commune de Lourdes.

Le forage SPAC a son propre périmètre de protection immédiate, les forages F1bis et F1ter sont dans le même périmètre.

Ces périmètres sont définis et réglementés comme suit :

| Forage           | Emprise du PPI commune de Lourdes |                       |                                |
|------------------|-----------------------------------|-----------------------|--------------------------------|
|                  | Lieu-dit                          | Section ;<br>parcelle | Superficie<br>e m <sup>2</sup> |
| SPAC             | Le Tydos                          | BV; 81                | 2652                           |
| F1 ter<br>F1 bis | Le Tydos                          | BV; 84                | 2032                           |
|                  |                                   |                       | Total :<br>4684                |

#### Interdiction :

Toutes activités autres que celles nécessaires à l'entretien du captage ou l'exploitation du service d'eau potable.

#### Travaux à entreprendre ou prescriptions :

Chaque périmètre immédiat sera ceinturé par une clôture résistante et régulièrement entretenue afin d'interdire l'accès à tout animal et à toute personne étrangère aux services d'entretien, d'exploitation et de contrôle et muni de portails fermés à clé en permanence. Un panneau interdisant l'accès aux personnes non autorisées devra être installé sur les portails.

L'entretien des espaces verts devra s'effectuer par fauchage, sans brûlage, sans adjonction de produits phytosanitaires ou d'engrais et avec des engins dont le fonctionnement ne sera pas susceptible de contaminer les eaux.

Les clôtures et systèmes de fermeture seront entretenus sans usage de matériels ou produits susceptibles de contaminer les eaux.

Un système de détection d'intrusion et d'alarme dans les périmètres clôturés sera étudié et installé.

Pour le périmètre immédiat du forage SPAC, la clôture sera continue au niveau de la rive droite du ruisseau et refermée jusqu'à l'avenue Victor Hugo en intégrant la partie boisée. Cette dernière sera accessible et dégagée des éventuels ronciers.

Les eaux de drainage au pied du talus bordant les forages F1 ter et F1 bis sont récupérées et rejetées au réseau d'eaux pluviales.

Les regards de collecte seront accessibles.

Ce réseau de drainage sera reporté sur un plan précis.

Les destructions de ce réseau par la réalisation des fouilles de tranchées nécessitera de le rétablir afin d'éviter les risques de submersion des terrains naturels.

En cas de pression élevée de la nappe captive, ce système de drainage doit pouvoir s'opposer à des débordements de nappe.

### ARTICLE 3.3 : périmètre de protection rapprochée

Le périmètre de protection rapprochée est défini et réglementé comme suit : il comprend :

- Une première zone (PPR1) de 500 m de longueur suivant l'axe du cours d'eau et de 400 m environ de largeur et englobant la zone en dépression des parcelles n°219 et 243 du quartier Peyroux.
- Une deuxième zone (PPR2) s'étendra au-delà dans le quartier d'Anclades sur 750 m environ de longueur en suivant la rue Haut Mouna et le chemin d'Anclades à Sarsan.
- Une bande de 50 m environ longera en bordure des 2 zones le pied du versant du Petit Jer.

Les limites longeant les routes ou chemins intégreront ces voies de circulation dans les zones de protection.

| Forages du Tydos | Emprise du PPR commune de Lourdes |  |                  |
|------------------|-----------------------------------|--|------------------|
|                  | Section                           | Parcelles  | superficie       |
| PPR 1            | BV                                | 140pp, 155, 159, 160, 161, 162, 166, 169, 180, 199, 200, 233, 240, 273, 278, 279, 309, 390, 391, 393, 395, 412, 434, 438, 439, 446pp, 450, 451, 452, 453, 454, 455, 456, 457, 458, 484, 486, 487, 488, 489, 492, 493, 89a  | 29 ha 13 a 15 ca |
|                  | BS                                | 82, 91, 111, 116, 117, 157, 165, 195, 198, 300, 302, 316, 317, 323, 334, 342, 345, 349, 351, 352, 354, 356, 357, 358, 369, 378, 379, 380, 382, 383, 393, 399, 400, 446, 447, 450, 453, 455, 461, 462, 463, 464, 465, 466, 467, 487, 488, 489, 490, 507, 509, 510, 511, 512, 513, 514, 515, 516, 517, 518, 519, 486pp   |                  |
|                  | BT                                | 2, 3, 4, 5, 6, 7, 8, 9, 10, 12, 13, 14, 15, 16, 17, 18, 19, 20, 22, 23, 29, 101, 102, 103, 110, 111, 122, 124, 137, 138, 140, 163, 164, 166, 167, 168, 199, 217, 219, 231, 239, 241, 242, 243, 251, 252, 261, 262  |                  |
| PPR 2            | AT                                | 55pp   | 27 ha 54 a 98 ca |
|                  | BS                                | 39, 40, 41, 42, 43, 44, 45, 46, 47, 48, 49, 50, 51, 52, 53, 54, 55, 56, 57, 61, 62, 64, 65, 69, 71, 72, 76, 77, 78, 79, 97, 98, 99, 100, 123, 164, 173, 174, 196, 224, 225, 226, 227, 228, 231, 233, 234, 235, 236, 237, 238, 239, 240, 241, 242, 243, 251, 252, 253, 254, 255, 260, 262, 263, 267, 281, 282, 283, 284, 285, 286, 287, 288, 291, 292, 295, 296, 314, 315, 321, 322, 330, 331, 332, 333, 347, 363, 364, 365, 366, 367, 388, 389, 390, 391, 402, 403, 405, 406, 407, 408, 409, 410, 436, 437, 442, 443, 444, 445, 448, 449, 479, 480, 481, 482, 483, 484, 486pp, 491, 492, 493, 494, 495, 496, 497, 498, 499, 500, 501, 502, 504pp, 506, |                  |

|  |    |   |               |
|--|----|---|---------------|
|  |    | 507pp, 508pp, 520, 521, 522, 523, 524, 525, 526, 527, 528, 529, 530, 531  |               |
|  | BT | 30, 33, 35, 38, 39, 42, 44, 45, 84pp, 93, 94, 95, 96, 97, 99pp, 109, 134, 135, 136, 143, 159, 160, 161, 162, 169, 170, 171, 176, 177, 180, 181, 193, 197, 198, 204, 205, 214, 215, 216, 221, 222, 247, 249, 269 |               |
|  |    |   | Total : 57 ha |

**Dans la première zone PPR1, les aménagements ou travaux particuliers suivants seront réalisés :**

- Le forage F2 dans l'angle nord de la parcelle BV n° 273 est protégé par une clôture carrée de 2 mètres sur 2 mètres de côté.
- Les forages F3, F3 bis et PzF3 sont protégés par la clôture existante, parcelle BS n°111.

Ces parcelles sont propriété de la commune de Lourdes.

Les têtes des piézomètres et les capots des forages (Pz1, Pz2, Pz3, F2, F3 et F3bis) sont cadénassés

- Rechemisage de la canalisation d'eaux usées provenant d'Anclades au droit du site
- Sécurisation du poste de relevage des Rosiers au quartier Peyroux
- Suppression des dépôts à ciel ouvert de batteries ou matériel à risque de contamination de la berge en rive droite du ruisseau du Tydos; la cuve de récupération des huiles de vidange sera sécurisée et posée sur un bassin de rétention, d'un volume au moins égal, protégé de la pluie et éloigné d'au moins 5 mètres du ruisseau
- Les eaux de la voirie, en particulier celles du boulevard du Centenaire et de la route de Bagnères seront canalisées dans des fossés imperméables et envoyées à l'aval des captages après passage éventuel dans des bassins d'orage étanches suffisamment dimensionnés
- Le bassin d'orage, réceptacle d'une partie des eaux de la route de Bagnères (RD 937) et d'une partie du boulevard du Centenaire (RD 821) sera muni d'un dispositif de rétention de pollution et son imperméabilisation contrôlée

Les prescriptions à respecter dans chacune des 2 zones du périmètre de protection rapprochée sont listées dans les tableaux joints en annexe :

- Prescriptions relatives aux projets d'urbanisation (construction, aménagement de voirie...)
- Prescriptions relatives aux activités artisanales, industrielles et commerciales
- Prescriptions relatives aux activités agricoles

Les entreprises de construction et de travaux publics ainsi que les nouveaux acquéreurs de terrain dans l'ensemble de cette zone seront informés de la sensibilité du site et des prescriptions qui s'y appliquent.

**ARTICLE 3.4 : Zone sensible**

Une zone sensible ou de prévention est définie; elle correspond au bassin versant potentiel ou zone d'alimentation des forages.

Elle est destinée essentiellement à informer les différents intervenants, propriétaires, exploitants agricoles, artisanaux ou industriels, les mairies de Jarret, Lézignan et

Lourdes (en particulier, les services ou responsables chargés de l'environnement et de l'urbanisme), les services départementaux (Etat et Conseil départemental) chargés de l'environnement et de l'urbanisme, les services de secours et de la sécurité, les conseils agricoles... de la vulnérabilité de cette zone.

A l'intérieur de cette zone sensible, toutes activités et aménagements susceptibles de nuire à la qualité des eaux captées seront soumis à la stricte application de la réglementation générale.

## **2 - AUTORISATION DE TRAITEMENT ET DE DISTRIBUTION DE L'EAU**

### **ARTICLE 4 : AUTORISATION DE PRODUCTION D'EAU DESTINÉE À LA CONSOMMATION HUMAINE**

Pour l'alimentation en eau de son territoire et ceux des autres collectivités desservies, la commune de Lourdes dispose de 3 systèmes de production :

- Une prise en eau superficielle dans le cours d'eau du Neez
- Les captages des sources de Juncalas (ou Campeys)
- Les forages du Tydos.

La commune de Lourdes est autorisée à traiter de l'eau destinée à la consommation humaine à partir des forages du Tydos dans les conditions fixées par le présent arrêté.

### **ARTICLE 5 : LOCALISATION DES INSTALLATIONS DE TRAITEMENT**

L'ensemble des ouvrages de traitement est situé sur les parcelles cadastrées suivantes :

| Nom de l'ouvrage      | Lieu-dit | N° de parcelles | Section cadastrale    |
|-----------------------|----------|-----------------|-----------------------|
| Station de traitement | Tydos    | 81 et 84        | BV Commune de Lourdes |

Les terrains portant les installations de traitement d'eau potable doivent être et demeurer la propriété de la commune de Lourdes.

### **ARTICLE 6 : CARACTÉRISTIQUES DU TRAITEMENT DE L'EAU**

L'eau prélevée, compte tenu des résultats de l'analyse d'eau brute subit les traitements permanents et automatisés suivants, nécessaires à la consommation de l'eau captée :

- Désinfection aux U.V au niveau des têtes des forages SPAC et F1ter
- Désinfection au chlore gazeux avant refoulement dans le réseau du mélange des eaux SPAC + F1ter ou F1bis

En fonction des résultats du contrôle sanitaire, la filière de traitement pourra être adaptée. Tous les produits et matériaux au contact de l'eau doivent posséder les justificatifs de conformité sanitaire à jour.

Le pétitionnaire est tenu de s'assurer du bon fonctionnement de la station de traitement de manière au moins hebdomadaire.

Les informations recueillies seront consignées dans le fichier sanitaire (taux de désinfection, produits consommés, toutes opérations d'entretien et de maintenance de l'ensemble des ouvrages...).

#### **ARTICLE 7 : AUTORISATION DE DISTRIBUTION D'EAU DESTINÉE À LA CONSOMMATION HUMAINE**

La commune de Lourdes est autorisée à distribuer de l'eau destinée à la consommation humaine à partir de la station de traitement du Tydos dans les conditions fixées par le présent arrêté.

#### **ARTICLE 8 : INSTALLATIONS DE STOCKAGE**

Le réseau de la ville de Lourdes, alimenté par l'ensemble des ressources captées, comporte 8 réservoirs permettant de stocker 5650 m<sup>3</sup> d'eau.

Les terrains portant les installations de stockage d'eau potable doivent être et demeurer la propriété de la commune de Lourdes.

Les opérations de nettoyage des réservoirs seront réalisées tous les ans suivant une procédure visant à limiter l'impact sur le milieu et seront consignées dans le fichier sanitaire.

Cette procédure sera mise à disposition, à leur demande, des services chargés du contrôle sanitaire.

#### **ARTICLE 9: MODALITES DE LA DISTRIBUTION**

Les forages du Tydos exploités par la ville de Lourdes et en complément des eaux des autres ressources communales desservent en intégralité, les communes de

- Lourdes
- Aspin-en Lavedan
- Lugagnan
- Le syndicat des Trois Vallées qui comprend les communes d'Adé, Bartrès, Ger, Geu, Jarret, Poueyferré, Barlest, Loubajac, Juncalas et Saint-Créac.

La ville de Lourdes distribue de l'eau en appoint ou en secours aux collectivités suivantes :

- Le syndicat de Bourréac et du Miramont qui comprend les communes de Bourréac, Escoubès-Pouts et Julos
- La commune de Lézignan

Les droits d'usage de ces collectivités précisés par des conventions, sont et demeurent expressément préservés.

Le forage F1bis alimente le réseau haut de la ville de Lourdes.

Les forages SPAC et F1ter alimentent directement le réseau bas de la ville.

Le forage F1bis ne fonctionne que lorsque le forage F1ter est à l'arrêt.

Un système de by-pass permet également d'envoyer les eaux vers le réservoir du Jer si besoin.

#### **ARTICLE 10 : PROTECTION DU RÉSEAU PUBLIC DE DISTRIBUTION D'EAU POTABLE**

Les matériaux entrant en contact avec l'eau ne doivent pas être susceptibles d'en altérer la qualité. Dans les installations nouvelles ou parties d'installations faisant l'objet d'une rénovation, les matériaux doivent bénéficier d'un justificatif de conformité sanitaire.

La commune de Lourdes veille à la mise en œuvre des mesures nécessaires permettant d'empêcher les retours d'eau sur son réseau de distribution d'eau potable.



## **ARTICLE 11 : MODIFICATIONS DES INSTALLATIONS OU DU TRAITEMENT DE L'EAU**

Toute modification de l'organisation de la distribution, toute modification apportée aux ouvrages, installations, à leur mode d'utilisation, à l'exercice des activités ou à leur voisinage ainsi qu'aux produits utilisés et aux procédures de traitement ou de nettoyage et entraînant un changement notable des éléments du dossier ainsi que des prescriptions du présent arrêté, devra être déclarée auprès de la délégation départementale des Hautes-Pyrénées de l'Agence Régionale de Santé Occitanie et fera l'objet d'une demande d'autorisation, accompagné d'un dossier définissant les caractéristiques du projet, conformément au Code de la Santé Publique.

Toute modification des modalités de distribution pourra entraîner une adaptation du traitement.

## **ARTICLE 12 : SURVEILLANCE DE LA QUALITÉ DE L'EAU**

La commune de Lourdes veille au bon fonctionnement des systèmes de production, de traitement et de distribution.

La commune de Lourdes est tenue de s'assurer que l'eau, avant distribution, est propre à la consommation humaine et répond aux exigences prévues par le Code de la santé publique et les textes réglementaires en vigueur.

La commune de Lourdes est tenue de se soumettre aux programmes de vérification de la qualité de l'eau et au contrôle des installations dans les conditions fixées par les réglementations en vigueur. La qualité des eaux devra toujours satisfaire aux prescriptions des articles R1321-1 et suivants du Code de la Santé Publique.

En cas de difficultés particulières ou de dépassements des exigences de qualité, la commune de Lourdes est tenue de prévenir la délégation départementale des Hautes-Pyrénées de l'Agence Régionale de Santé Occitanie dès qu'elle en a connaissance. Dans ce cas, des analyses complémentaires peuvent être prescrites aux frais de l'exploitant.

Tout dépassement des normes de qualité doit faire l'objet d'une enquête pour en rechercher l'origine. En cas de persistance de ces dépassements, les autorisations peuvent être retirées.

## **ARTICLE 13 : DISPOSITIONS PERMETTANT LES PRÉLÈVEMENTS ET LE CONTRÔLE DES INSTALLATIONS**

### **ARTICLE 13.1 : Prise d'échantillon**

Un robinet de prise d'échantillon d'eau brute est installé au niveau de chaque captage, et un autre avant chaque dispositif de désinfection.

Un robinet de prise d'échantillon de l'eau traitée est installé en sortie de chaque dispositif de traitement, en départ de distribution.

Ces robinets sont aménagés de façon à permettre :

- le remplissage des flacons : hauteur libre d'au moins 40 cm entre le robinet et le réceptacle permettant l'évacuation des eaux d'écoulement à l'extérieur du bâti,
- le flamage du robinet,
- l'identification de la nature et de la provenance de l'eau qui s'écoule (panonceau ou plaque gravée).

### **ARTICLE 13.2 : Contrôle des installations**

Les agents chargés de l'application du Code de la santé publique ont constamment libre accès à toutes les installations. L'exploitant responsable des installations est tenu de laisser à leur disposition le fichier sanitaire.

## **ARTICLE 14 : INFORMATION SUR LA QUALITÉ DE L'EAU DISTRIBUÉE**

L'ensemble des résultats d'analyses des prélèvements effectués au titre du contrôle sanitaire et les synthèses commentées que peut établir l'Agence Régionale de Santé Occitanie sous la forme de bilans sanitaires pour une période déterminée sont portés à la connaissance du public selon les dispositions de la réglementation en vigueur par la commune de Lourdes.

### **3 - DISPOSITIONS DIVERSES**

#### **ARTICLE 15 : MISE A JOUR Règles d'urbanisme**

Il sera procédé, sans délai, en application de l'article L153-60 du Code de l'Urbanisme, à la mise à jour du document d'urbanisme de la commune de Lourdes.

#### **ARTICLE 16 : RESPECT DE L'APPLICATION DU PRÉSENT ARRÊTÉ**

Le bénéficiaire du présent acte de déclaration d'utilité publique et d'autorisation veille au respect de l'application de cet arrêté y compris des servitudes dans les périmètres de protection.

#### **ARTICLE 17 : DÉLAI ET DURÉE DE VALIDITÉ**

Les installations, activités, dépôts, ouvrages et occupations du sol existants, ainsi que les travaux et aménagements décrits doivent satisfaire aux obligations du présent arrêté dans un délai maximum de 2 ans, sauf mention particulière précisée aux articles concernés.

Les dispositions du présent arrêté demeurent applicables tant que les captages participent à l'approvisionnement de la collectivité dans les conditions fixées par celui-ci, et en l'absence de demande contraire de la commune ou de Lourdes.

En cas de suspension, même temporaire, de l'utilisation de ce captage à des fins de consommation humaine, le pétitionnaire informera la délégation départementale des Hautes-Pyrénées de l'Agence Régionale de Santé Occitanie.

Il en fera de même à la remise en service de ce captage.

#### **ARTICLE 18 : NOTIFICATIONS ET PUBLICITÉ DE L'ARRÊTÉ**

Le présent arrêté sera affiché par les soins du maire de Lourdes pendant une durée minimale de deux mois, et publié au recueil des actes administratifs de la Préfecture des Hautes-Pyrénées.

Le présent arrêté sera notifié individuellement à chaque propriétaire des terrains compris dans les périmètres de protection immédiate et rapprochée dont la liste figure en annexe.

Le Maire de Lourdes est chargé d'effectuer ces formalités.

Un avis au public faisant connaître les termes de la présente autorisation sera publié à la diligence des services de la délégation départementale des Hautes-Pyrénées de l'Agence Régionale de Santé Occitanie, et aux frais du pétitionnaire, en caractères apparents, dans deux journaux locaux ou régionaux diffusés dans le département des Hautes-Pyrénées.

La présente autorisation sera mise à disposition du public sur le site Internet des services de l'Etat des Hautes-Pyrénées pendant une durée d'au moins un an.

#### **ARTICLE 19 : SANCTIONS APPLICABLES EN CAS DE NON-RESPECT DE LA PROTECTION DES OUVRAGES**

Quiconque aura contrevenu aux dispositions du présent arrêté, sera passible des peines prévues aux articles L.1324-3 et L.1324-4 du code de la santé publique. Indépendamment des poursuites pénales, en cas d'inobservation des dispositions prévues dans le présent arrêté, le préfet peut après

mise en demeure, prendre les sanctions administratives prévues aux articles L.1324-1A et L.1324-1B du code de la santé publique.

En application de l'article L.1324-3 du Code de la santé publique, le fait de ne pas se conformer aux dispositions des actes portant déclaration d'utilité publique est puni d'un an d'emprisonnement et de 15 000 € d'amende.

En application de l'article L.1324-4 du Code de la santé publique le fait de dégrader des ouvrages publics destinés à recevoir ou à conduire des eaux d'alimentation, de laisser introduire des matières susceptibles de nuire à la salubrité dans l'eau de source, des fontaines, des puits, des citernes, des conduites, des aqueducs, des réservoirs d'eau servant à l'alimentation publique est puni de trois ans d'emprisonnement et de 45 000 € d'amende.

#### **ARTICLE 20 : DROIT DE RECOURS**

Le présent arrêté peut faire l'objet d'un recours gracieux auprès de la préfète des Hautes-Pyrénées. L'absence de réponse dans un délai de deux mois vaut décision implicite de rejet.

Le présent arrêté peut également faire l'objet d'un recours hiérarchique auprès du ministre chargé de la santé (Direction générale de la santé- EA 4, avenue Duquesne, 75350 Paris 07 SP). L'absence de réponse dans un délai de quatre mois vaut décision implicite de rejet.

Il peut également faire l'objet, dans un délai de deux mois à compter de :


- son affichage en mairie, par toute personne ayant intérêt à agir,
  - sa notification, par les propriétaires concernés par les servitudes,
- d'un recours contentieux auprès du Tribunal Administratif de PAU.

Le recours administratif prolonge de 2 mois les délais de recours contentieux

#### **ARTICLE 21 : MESURES EXÉCUTOIRES**

Monsieur le secrétaire général de la préfecture, Madame la sous-préfète d'Argelès-Gazost, Monsieur le directeur général de l'Agence Régionale de Santé Occitanie, Madame le Maire de Lourdes sont chargés, chacun en ce qui le concerne, de l'exécution du présent arrêté dont une copie sera tenue à la disposition du public à la mairie de la commune de Lourdes.

Tarbes, le **11 MARS 2019**  
Pour le Préfet et par délégation,  
Le Secrétaire Général,



Samuel BOUJU

#### **Liste des annexes :**

- Plans et états parcellaires.
- Prescriptions instituées dans le périmètre de protection rapprochée :
  - Prescriptions relatives aux projets d'urbanisation (construction, aménagement de voirie...)
  - Prescriptions activités artisanales, industrielles et commerciales
  - Prescriptions relatives aux activités agricoles

Plan Périmètre de protection immédiate :

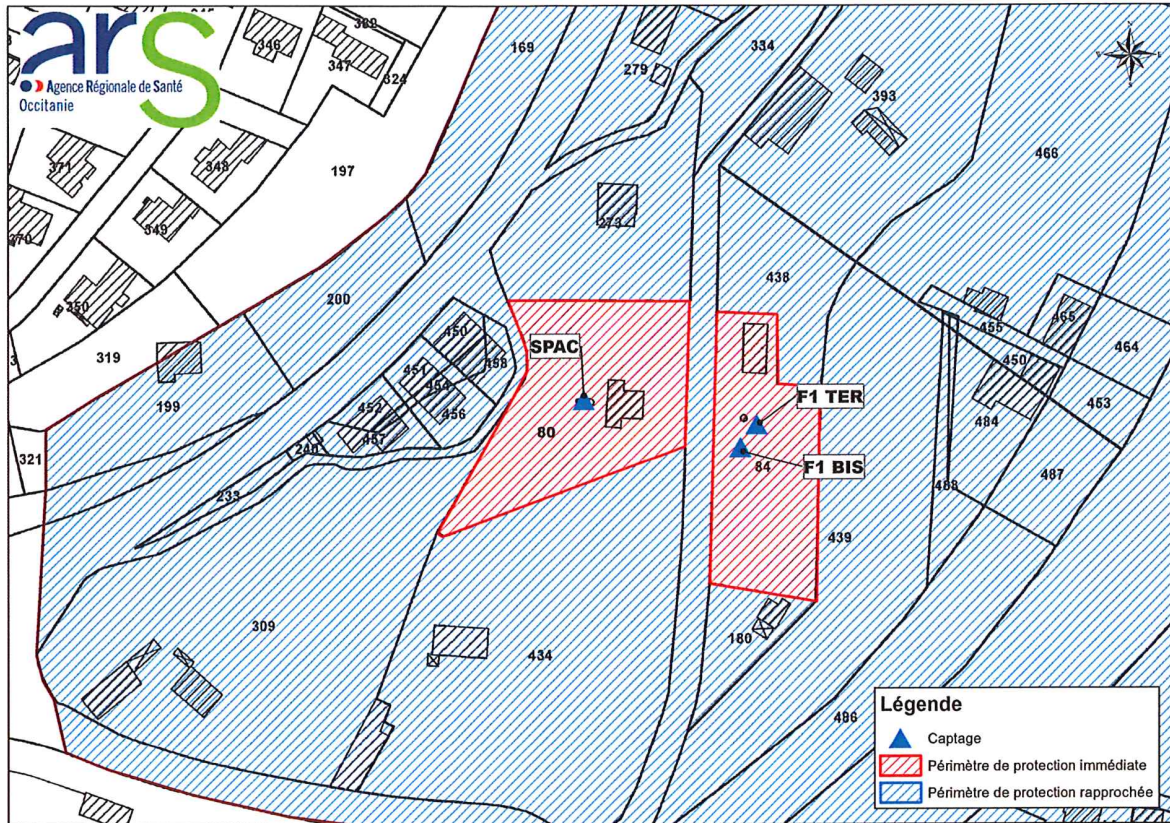


Tableau parcellaire périmètre de protection immédiate :

**ETAT PARCELLAIRE**  
**PPI Champ captant du Tydos**  
**Actualisation 23/01/2017**

| CADASTRE |         |    |                 | Surface |    |    | Nature | EMPRISE DU PPI       |                                       |                                       | PROPRIETAIRE<br>inscrit sur la matrice<br>cadastrale |
|----------|---------|----|-----------------|---------|----|----|--------|----------------------|---------------------------------------|---------------------------------------|--|
| Commune  | Section | N° | Lieu-dit        | ha      | a  | ca |        | Totale/<br>Partielle | Emprise<br>dans PPI<br>m <sup>2</sup> | Emprise<br>hors PPI<br>m <sup>2</sup> |  |
| Lourdes  | BV      | 81 | chemin du tydos |         | 26 | 52 | P02    | Totale               | 2 652                                 | 0                                     | Commune de Lourdes<br>Mairie<br>65100 LOURDES        |
| Lourdes  | BV      | 84 | chemin du tydos |         | 20 | 32 | P02    | Totale               | 2 032                                 | 0                                     |  |

Pour le Préfet et par délégation  
 Le secrétaire Général

Samuel BOUJU

Plan Périmètre de protection rapprochée :

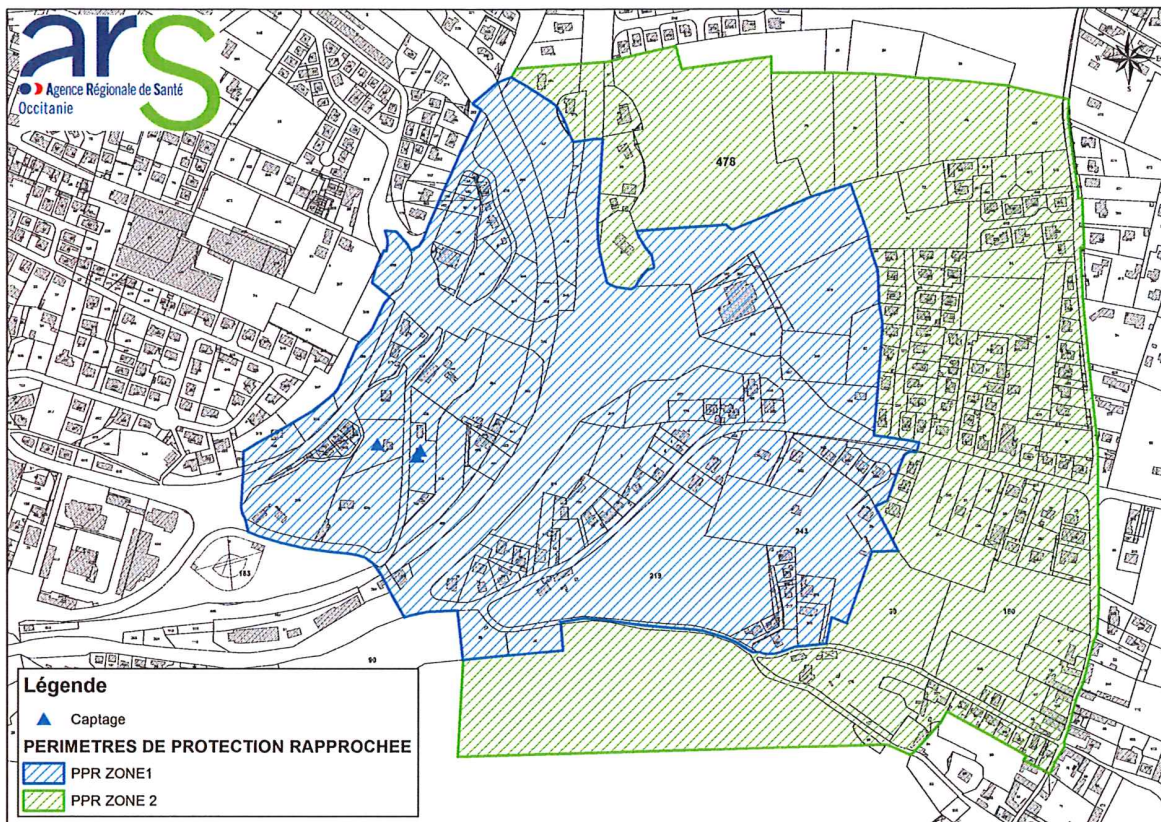



Tableau parcellaire périmètre de protection rapprochée :

Pour le Préfet et par délégation  
Le secrétaire Général  
  
Samuel BOUJU

## ETAT PARCELLAIRE

### PPR Champ captant du Tydos - Zone 1 Actualisation 25/02/2019

| Commune | Section | N°         | Lieu-dit               | Surface |    |    | EMPRISE DU PPR       |                        |  | PROPRIETAIRE<br>inscrit sur la matrice cadastrale |
|---------|---------|------------|------------------------|---------|----|----|----------------------|------------------------|--|---|
|         |         |            |                        | ha      | a  |    | Totale/<br>Partielle | Emprise<br>dans PPR m² | Emprise<br>hors PPR m²   |   |
|         |         |            |                        |         | ca | ca |                      |                        |  |   |
| Lourdes | BV      | 199<br>200 | St Joseph<br>St Joseph | 14      | 90 | 0  | 1 490                | 0                      | POUEYTO Marthe Romaine Epouse Closhourcade Antoine Née le<br>13/04/1948 à Lourdes<br>Demeurant 3 avenue Victor Hugo, 65100 Lourdes                         |   |
|         | BV      |            |                        | 11      | 35 | 0  | 1 135                | 0                      |  |   |
| Lourdes | BV      | 140        | Av. Victor Hugo        | 13      | 90 |    | 350                  | 1 040                  | BERARD Jean Camille<br>Né le 18/07/1932 à Lourdes<br>Demeurant chemin du Tydos, 65100 Lourdes  |   |
| Lourdes | BV      | 169        | Av. Victor Hugo        | 20      | 29 |    | 2 029                | 0                      | Société Civile BORDES (SCI) 8 rue Charles Baudelaire<br>65 100 LOURDES   |   |
| Lourdes | BV      | 390        | Av. Victor Hugo        | 20      | 98 |    | 1 580                | 518                    | Etat, Ministère de l'Ecologie, développement durable, Transports, Logement<br>Direction départementale<br>3 rue Lordat, 65000 Tarbes                       |   |
| Lourdes | BS      | 342        | Tydos dessus           | 12      | 01 |    | 1 201                | 0                      |  |   |
| Lourdes | BS      | 117        | Tydos dessus           | 5       | 63 |    | 563                  | 0                      | DECHA Regis Jean Philippe<br>Né le 12/01/1972 à SARTROUVILLE (72)<br>Demeurant 18, av Victor Hugo 65100 LOURDES  |   |
| Lourdes | BV      | 493        | Av. Victor Hugo        | 1       | 02 |    | 102                  | 0                      |  |   |
| Lourdes | BS      | 509        | Av. Victor Hugo        | 1       | 36 |    | 136                  | 0                      | CAMINO Francis<br>Né le 30/07/1960 à Lourdes<br>Demeurant chemin du Tydos, 65100 Lourdes   |   |
| Lourdes | BS      | 511        | Av. Victor Hugo        | 0       | 11 |    | 11                   | 0                      |  |   |
| Lourdes | BS      | 512        | Av. Victor Hugo        | 0       | 8  |    | 8                    | 0                      | VALENTE NOBRE José<br>Né le 08/03/1935 à Algela da Ribeira (Portugal) Demeurant 13 avenue<br>Victor Hugo, 65100 Lourdes                                    |   |
| Lourdes | BS      | 514        | Av. Victor Hugo        | 0       | 2  |    | 2                    | 0                      |  |   |
| Lourdes | BV      | 492        | Av. Victor Hugo        | 0       | 59 |    | 59                   | 0                      | SENMARTIN Marie Bernadette Félicie Epouse Senmartin Jean<br>Née le 19/09/1909 à Lourdes<br>Par Mme Sylvie Praddeus, 15 rue de la Peyre, 65400 Saint-Savin  |   |
| Lourdes | BV      | 155        | Av. Victor Hugo        | 2       | 89 |    | 289                  | 0                      |  |   |
| Lourdes | BS      | 510        | Av. Victor Hugo        | 0       | 36 |    | 36                   | 0                      | BERARD Alain Edouard Charles Né le 03/04/1959 à Lourdes<br>Demeurant 465 route de Flagnac, 12300 Decazeville   |   |
| Lourdes | BS      | 513        | Av. Victor Hugo        | 0       | 53 |    | 53                   | 0                      |  |   |
| Lourdes | BS      | 515        | Av. Victor Hugo        | 2       | 81 |    | 281                  | 0                      | BERARD Alain Edouard Charles Né le 03/04/1959 à Lourdes<br>Demeurant 465 route de Flagnac, 12300 Decazeville   |   |
| Lourdes | BV      | 160        | Av. Victor Hugo        | 1       | 31 |    | 131                  | 0                      |  |   |
| Lourdes | BV      | 161        | Av. Victor Hugo        | 4       | 90 |    | 490                  | 0                      | SEN MARTIN Marie Bernadette Félicie Epouse Senmartin Jean<br>Née le 19/09/1909 à Lourdes<br>Par Mme Sylvie Praddeus, 15 rue de la Peyre, 65400 Saint-Savin |   |
| Lourdes | BV      | 159        | St Joseph              | 1       | 29 |    | 129                  | 0                      |  |   |
| Lourdes | BV      | 162        | Av. Victor Hugo        | 1       | 21 |    | 121                  | 0                      | BERARD Alain Edouard Charles Né le 03/04/1959 à Lourdes<br>Demeurant 465 route de Flagnac, 12300 Decazeville   |   |
| Lourdes | BV      | 166        | Av. Victor Hugo        | 16      | 30 |    | 1 630                | 0                      |  |   |
| Lourdes | BV      | 393        | St Joseph              | 13      | 56 |    | 1 356                | 0                      |  |   |

|   |    |     |                   |  |    |    |       |           |       |       |
|---|----|-----|-------------------|--|----|----|-------|-----------|-------|-------|
| Lourdes   | BV | 391 | St Joseph         |  |    |    | 71    | Totale    | 71    | 0     |
| Lourdes   | BV | 412 | St Joseph         |  | 1  | 00 | 100   | Totale    | 100   | 0     |
| Lourdes   | BV | 273 | Av. Victor Hugo   |  | 21 | 85 | 2 185 | Totale    | 2 185 | 0     |
| Lourdes   | BV | 446 | Bd. Du Centenaire |  | 66 | 74 | 150   | Partielle | 150   | 6 524 |
| Lourdes   | BS | 399 | Tydos dessus      |  | 9  | 81 | 981   | Totale    | 981   | 0     |
| Lourdes   | BS | 111 | Ch. Du Tydos      |  | 6  | 45 | 645   | Totale    | 645   | 0     |
| Lourdes   | BT | 5   | Rte de Bagnères   |  | 5  | 11 | 511   | Totale    | 511   | 0     |
| Lourdes   | BV | 439 | le Tydos          |  | 42 | 63 | 4 263 | Totale    | 4 263 | 0     |
| Lourdes   | BV | 488 | Ch. Du Tydos      |  | 3  | 57 | 357   | Totale    | 357   | 0     |
| Lourdes   | BS | 466 | Ch. Du Tydos      |  | 49 | 78 | 4 978 | Totale    | 4 978 | 0     |
| Lourdes   | BS | 462 | Ch. Du Tydos      |  |    | 6  | 6     | Totale    | 6     | 0     |
| Lourdes   | BV | 486 | Ch. Du Tydos      |  | 29 | 33 | 2 933 | Totale    | 2 933 | 0     |
| Lourdes   | BS | 463 | Tydos dessus      |  | 18 | 71 | 1 871 | Totale    | 1 871 | 0     |
| Lourdes   | BT | 20  | Rte de Jarret     |  | 16 | 43 | 1 643 | Totale    | 1 643 | 0     |
| Lourdes   | BV | 278 | Av. Victor Hugo   |  | 9  | 75 | 975   | Totale    | 975   | 0     |
| Lourdes   | BV | 279 | Av. Victor Hugo   |  | 9  | 75 | 975   | Totale    | 975   | 0     |
| Lourdes   | BV | 438 | le Tydos          |  | 12 | 47 | 1 247 | Totale    | 1 247 | 0     |
| Lourdes   | BS | 393 | Ch. Du Tydos      |  | 40 | 93 | 4 093 | Totale    | 4 093 | 0     |
| Lourdes   | BS | 334 | Tydos dessus      |  | 9  | 80 | 980   | Totale    | 980   | 0     |
| Lourdes   | BV | 434 | Ch. Du Tydos      |  | 66 | 83 | 6 683 | Totale    | 6 683 | 0     |
| Lourdes   | BV | 180 | le Tydos          |  | 5  | 74 | 574   | Totale    | 574   | 0     |
| Commune de Lourdes Mairie<br>65100 LOURDES  |    |     |                   |  |    |    |       |           |       |       |
| FERREIRA Armindo<br>Né le 04/07/1935 à Nacinnath de Vouga (Portugal) Demeurant 10 avenue<br>Victor Hugo, 65100 Lourdes                                    |    |     |                   |  |    |    |       |           |       |       |
| DA SILVA Rose Epouse FERREIRA Armondo<br>Née le 05/10/1939 à Nacinnath de Vouga (Portugal) Demeurant 10 avenue<br>Victor Hugo, 65100 Lourdes              |    |     |                   |  |    |    |       |           |       |       |
| ZOCANTE Lino Luciano (Usufruitier en indivision)<br>Né le 21/05/1936 à Mansencome<br>Demeurant 10 avenue Victor Hugo, 65100 Lourdes                       |    |     |                   |  |    |    |       |           |       |       |
| ZOCANTE Frédéric François (Nu-proprétaire)<br>Né le 28/10/1974 à Lourdes<br>Demeurant 10 avenue Victor Hugo, 65100 Lourdes                                |    |     |                   |  |    |    |       |           |       |       |
| DE ALMEIDA Maria Alice (Usufruitier en indivision) Epouse Zocante Lino<br>Née le 18/05/1943 au Portugal<br>Demeurant 10 avenue Victor Hugo, 65100 Lourdes |    |     |                   |  |    |    |       |           |       |       |
| BERARD Jean Camille (Usufruitier) Né le 18/07/1932 à Lourdes<br>Demeurant chemin du Tydos, 65100 Lourdes  |    |     |                   |  |    |    |       |           |       |       |
| SCI DU TYDOS (Nu-proprétaire)<br>Demeurant 9 impasse du Viscos, 65100 Lourdes   |    |     |                   |  |    |    |       |           |       |       |
| CLOSHOURCADE Patrice Jean-Claude Né le 03/11/1970 à Lourdes<br>3 chemin du Tydos, 65100 Lourdes   |    |     |                   |  |    |    |       |           |       |       |
| DOERR Fabien Né le 15/04/1975<br>Demeurant CR N°20 dit du Tydos, 65100 Lourdes  |    |     |                   |  |    |    |       |           |       |       |

|         |    |     |                   |  |    |    |        |       |   |  |
|---------|----|-----|-------------------|--|----|----|--------|-------|---|--|
| Lourdes | BV | 489 | le Tydos          |  |    | 48 | Totale | 48    | 0 |  |
| Lourdes | BV | 484 | Ch. Du Tydos      |  | 7  | 73 | Totale | 773   | 0 | ARNAUDIN Franck Roland Pierre Né le 29/07/1978 à Lourdes<br>Demeurant chemin du Tydos, 65100 Lourdes<br><br>BLANCHETIERE Cécile Nicole Françoise Epouse Arnaudin Franck<br>Née le 22/04/1978 à Lisieux<br>Demeurant chemin du Tydos, 65100 Lourdes |
| Lourdes | BV | 487 | Ch. Du Tydos      |  | 8  | 10 | Totale | 810   | 0 |  |
| Lourdes | BS | 453 | Tydos dessus      |  | 3  | 65 | Totale | 365   | 0 |  |
| Lourdes | BS | 464 | Tydos dessus      |  | 5  | 11 | Totale | 511   | 0 |  |
| Lourdes | BS | 465 | Ch. Du Tydos      |  | 2  | 57 | Totale | 257   | 0 |  |
| Lourdes | BS | 455 | Ch. Du Tydos      |  | 1  | 96 | Totale | 196   | 0 |  |
| Lourdes | BS | 467 | Ch. Du Tydos      |  | 2  | 2  | Totale | 2     | 0 |  |
| Lourdes | BS | 461 | Ch. Du Tydos      |  |    | 8  | Totale | 8     | 0 |  |
| Lourdes | BS | 450 | Ch. Du Tydos      |  | 1  | 97 | Totale | 197   | 0 |  |
| Lourdes | BV | 395 | Bd. Du Centenaire |  | 3  | 58 | Totale | 358   | 0 |  |
| Lourdes | BV | 309 | Av. Victor Hugo   |  | 65 | 75 | Totale | 6 575 | 0 | POUEYTO Manyse Romaine<br>Epouse Basmoreau<br>Née le 12/10/1938 à Lourdes<br>Demeurant 5 rue Jean Paul Toulet, 64000 Pau   |
| Lourdes | BV | 233 | le Tydos          |  | 1  | 46 | Totale | 146   | 0 |  |
| Lourdes | BV | 240 | Av. Victor Hugo   |  |    | 51 | Totale | 51    | 0 | ENEDIS<br>34 Place des Corolles 92079 Paris la défense CEDEX   |
| Lourdes | BV | 450 | Av. Victor Hugo   |  | 1  | 79 | Totale | 179   | 0 | SIMONNET Francis Elie<br>Né le 07/08/1958 à Réole<br>Demeurant le village 65100 SERE - LANSO   |
| Lourdes | BV | 453 | Av. Victor Hugo   |  |    | 64 | Totale | 64    | 0 |  |
| Lourdes | BV | 458 | Av. Victor Hugo   |  | 1  | 65 | Totale | 165   | 0 |  |
| Lourdes | BV | 451 | Av. Victor Hugo   |  | 1  | 69 | Totale | 169   | 0 |  |
| Lourdes | BV | 452 | Av. Victor Hugo   |  | 1  | 49 | Totale | 149   | 0 |  |
| Lourdes | BV | 454 | Av. Victor Hugo   |  |    | 58 | Totale | 58    | 0 | DESBATS Irène Fernande Epouse Casenave<br>Née le 15/02/1927 à Aiguillon<br>Demeurant Villa Aize Ederra, 15 rue d'Arroussets, 64100 Bayonne   |
| Lourdes | BV | 455 | Av. Victor Hugo   |  |    | 24 | Totale | 24    | 0 |  |
| Lourdes | BV | 456 | Av. Victor Hugo   |  | 2  | 53 | Totale | 253   | 0 |  |
| Lourdes | BS | 447 | Tydos dessus      |  | 12 | 82 | Totale | 1 282 | 0 | DUPLAA Pierre Georges<br>Né le 13/07/1941 à Toulouse<br>Demeurant 127 route de Prades, 34730 St Vincent Barbeyrargues  |
| Lourdes | BS | 446 | Tydos dessus      |  | 12 | 80 | Totale | 1 280 | 0 |  |
| Lourdes | BS | 369 | Tydos dessus      |  | 22 | 69 | Totale | 2 269 | 0 | Propriétaire:<br>Etat Service France Domaine 4 ch Ormeau BP1346<br>65013 TARBES Cedex9<br>Gérant, mandataire, gestionnaire DREAL (EDA)<br>Service Transports Infrastructures<br>1 rue cite administrative 31000 TOULOUSE                           |



|         |    |     |                     |    |    |           |       |      |   |
|---------|----|-----|---------------------|----|----|-----------|-------|------|---|
| Lourdes | BV | 89  | le Tydos            | 22 | 50 | Totale    | 2 250 | 0    | SERVANT Lucile Suzanne Epouse Dibon Abadie Pierre Née le 16/09/1930 à Tarbes<br>Demeurant 7 bd Roger Cazenave, 65100 Lourdes<br>DIBON-ABADIE Françoise Georgette Epouse Redondo Philippe Née le 13/07/1953 à Lourdes<br>Demeurant 7 bd Roger Cazenave, 65100 Lourdes<br>DELTIEURE Claire Leocadie Marguerite Epouse Brosseau Louis Née le 01/08/1929 à Pontacq<br>Demeurant 13 route de Bagnères, 65100 Lourdes |
| Lourdes | BS | 323 | Ch. Du Tydos        | 7  | 84 | Totale    | 323   | 0    | LOUDIN Eric Georges<br>Né le 17/01/1966 à Paris<br>Demeurant chemin du Tydos, 65100 Lourdes   |
| Lourdes | BS | 400 | Tydos dessus        | 53 | 19 | Totale    | 5 319 | 0    | Propriétaire:<br>SNCF Mobilités<br>CS 20012, 9 rue Jean Philippe Rameau 93 000 ST DENIS<br>Gérant, mandataire, gestionnaire SNCF Mobilités<br>CS 70001, 2 pl aux étoiles 93 633 ST DENIS Cedex  |
| Lourdes | BS | 516 | Tydos dessus        | 15 | 53 | Totale    | 1 553 | 0    | T21 (SCI)<br>16, chemin de Tydos 65100 LOURDES  |
| Lourdes | BS | 519 | Tydos dessus        | 1  | 50 | Totale    | 150   | 0    |   |
| Lourdes | BS | 517 | Tydos dessus        | 22 | 96 | Totale    | 2 296 | 0    | POUEYTO Maryse Romaine Epouse BASMOREAU<br>Née le 12/10/1938 à LOURDES  |
| Lourdes | BS | 518 | Tydos dessus        | 0  | 11 | Totale    | 11    | 0    | 5 rue Paul Jean TOULET 64000 PAU  |
| Lourdes | BS | 116 | Tydos dessus        | 21 | 75 | Totale    | 2 175 | 0    | Département des Hautes-Pyrénées<br>6 rue Gaston Manent, 65000 Tarbes  |
| Lourdes | BS | 345 | Tydos dessus        | 6  | 20 | Totale    | 620   | 0    |   |
| Lourdes | BS | 157 | Tydos dessus        | 63 | 27 | Totale    | 6 327 | 0    | BLON Gérard Octave<br>Né le 31/08/1971 à Tarbes ASAPN<br>5 B Bd DUPLÉIX 59400 CAMBRAI   |
| Lourdes | BS | 195 | Tydos dessus        | 0  | 17 | Totale    | 17    | 0    |   |
| Lourdes | BS | 486 | La Lanne d'Anclades | 57 | 91 | Partielle | 2 501 | 3290 |   |
| Lourdes | BS | 487 | La Lanne d'Anclades | 8  | 95 | Totale    | 895   | 0    |   |
| Lourdes | BS | 488 | La Lanne d'Anclades | 7  | 53 | Totale    | 753   | 0    | Société d'équipements des pays de l'Adour (SEPA) 238 Bd de la Paix<br>64 000 PAU  |
| Lourdes | BS | 489 | La Lanne d'Anclades | 8  | 29 | Totale    | 829   | 0    |   |

|         |    |     |                     |  |    |    |           |       |      |
|---------|----|-----|---------------------|--|----|----|-----------|-------|------|
| Lourdes | BS | 490 | La Lanne d'Anclades |  | 8  | 13 | Totale    | 813   | 0    |
| Lourdes | BS | 507 | La Lanne d'Anclades |  | 91 | 50 | Partielle | 7 950 | 1200 |
| Lourdes | BS | 382 | La Lanne d'Anclades |  | 4  | 65 | Totale    | 465   | 0    |
| Lourdes | BS | 378 | La Lanne d'Anclades |  | 2  | 43 | Totale    | 243   | 0    |
| Lourdes | BS | 380 | La Lanne d'Anclades |  | 4  | 96 | Totale    | 496   | 0    |
| Lourdes | BS | 356 | La Lanne d'Anclades |  | 36 | 82 | Totale    | 3 682 | 0    |
| Lourdes | BS | 383 | La Lanne d'Anclades |  | 3  | 59 | Totale    | 359   | 0    |
| Lourdes | BS | 91  | La Lanne d'Anclades |  | 36 | 72 | Totale    | 3 672 | 0    |
| Lourdes | BS | 379 | La Lanne d'Anclades |  | 86 | 74 | Totale    | 8 674 | 0    |
| Lourdes | BS | 352 | La Lanne d'Anclades |  | 27 | 49 | Totale    | 2 749 | 0    |
| Lourdes | BS | 351 | La Lanne d'Anclades |  | 46 | 33 | Totale    | 4 633 | 0    |
| Lourdes | BS | 198 | La Lanne d'Anclades |  | 8  | 98 | Totale    | 898   | 0    |
| Lourdes | BS | 357 | La Lanne d'Anclades |  | 3  | 14 | Totale    | 314   | 0    |
| Lourdes | BS | 358 | Rte de Bagnères     |  | 23 | 64 | Totale    | 2 364 | 0    |

L'Immobilier européenne des Mousquetaires Parc Treville  
10 allée des expositions 91078 BONDOUFLE Cedex

SCI PAC  
Hotelina Holding  
28 av Didier Daurat, 64000 Pau

AZENS Marie Josette Michèle Epouse Laporte Pierre  
Née le 19/08/1941 à Tarbes  
Demeurant 5 B rue Pierre Semard, 65320 Bordères-sur-l'Échez

AZENS Monique Chritsianne Marthe Epouse Abaziou Michel  
Née le 25/06/1945 à Lourdes  
Demeurant 5 chemin de la Couradette, 65100 Lourdes

PH (SCI)  
6 Bd Eugène Delacroix 65000 TARBES

DULOING Henri Jean Auguste François Né le 05/12/1940 à Lourdes  
Demeurant 17 rue Haout Mouna, 65100 Lourdes

PUJO Jean Marc  
Demeurant 15 rye des Peyroux, 65100 Lourdes

PUJO Léontine Marie Thérèse Cesarie  
Née le 15/06/1927 à Ouste  
Demeurant 15 rue des Peyroux, 65100 Lourdes

QUINTA Martine Danielle Valérie Epouse Lie Frédéric  
Née le 12/02/1968 à Lourdes  
Demeurant 41 route de Bagnères, 65100 Lourdes

|         |    |     |                     |    |    |        |       |   |   |
|---------|----|-----|---------------------|----|----|--------|-------|---|---|
| Lourdes | BS | 82  | La Lanne d'Anclades | 30 | 17 | Totale | 3 017 | 0 | COURTADE Constant Pierre Jean<br>Né le 06/08/1932 à Lourdes<br>Demeurant 24 rue du Clos Notre Dame, 63000 Clermont Ferrand  |
| Lourdes | BS | 349 | Bd. Du Centenaire   | 10 | 32 | Totale | 1 032 | 0 | LARROUY Marie Jacqueline Bernadette<br>Née le 07/04/1939 à Lourdes<br>Demeurant 10 route de Bagnères, 65100 Lourdes   |
| Lourdes | BS | 316 | Rte de Bagnères     | 7  | 48 | Totale | 748   | 0 | BESSIS Yves Jean Albert Victor<br>Né le 17/05/1950 à Paris<br>Demeurant 35a route de Bagnères, 65100 Lourdes<br><br>DI SALVO Anne-Marie Epouse Bessis Yves<br>Née le 17/08/1954 à Forbach<br>Demeurant 35a route de Bagnères, 65100 Lourdes   |
| Lourdes | BS | 317 | Rte de Bagnères     | 4  | 91 | Totale | 491   | 0 | GRATTIERI Antoine Philippe (usufruitier)<br>Né le 01/04/1932 à Beaumont de Lomagne<br>Demeurant 35 route de Bagnères, 65100 Lourdes<br><br>NAVARRET Joelle Marie Louise (Nu-proprétaire)<br>Née le 14/06/1962 à QUILLAN<br>Demeurant Appt27, 55 rue de l'Embellie 82000 MONTAUBAN<br><br>GRATTIERI Christian Jean Louis (Nu-proprétaire)<br>Né le 09/02/1961 à QUILLAN<br>Demeurant 8 av de la petite vitesse 65 500 VIC EN BIGORRE |
| Lourdes | BS | 88  | Rte de Bagnères     | 10 | 24 | Totale | 1 024 | 0 | Les copropriétaires<br>37 route de Bagnères, 65100 Lourdes  |
| Lourdes | BS | 354 | Rte de Bagnères     | 4  | 77 | Totale | 477   | 0 | LARROQUE Agnès Marie Epouse Laffaille<br>Née le 26/12/1941 à Julos<br>Demeurant 37 route de Bagnères, 65100 Lourdes   |
| Lourdes | BS | 300 | Rte de Bagnères     |    | 17 | Totale | 17    | 0 | GAROBY René Vincent Jean<br>Né le 10/02/1921 à Lourdes<br>Lot de la Clotte  |
| Lourdes | BS | 302 | Rte de Bagnères     | 6  | 19 | Totale | 619   | 0 |   |

|         |    |     |                        |   |    |    |        |        |   |   |
|---------|----|-----|------------------------|---|----|----|--------|--------|---|---|
| Lourdès | BT | 243 | Rte de Bagnères        | 1 | 48 | 49 | Totale | 14 849 | 0 | LARROUY Jeanne Madeleine Sidonie Epouse Dusserm<br>Née le 29/03/1931 à Lourdes<br>Demeurant 10 rte de Bagnères, 65100 Lourdes   |
| Lourdès | BT | 163 | Rte de Bagnères        |   | 2  | 98 | Totale | 298    | 0 | TROMPILLE Lucette Jacqueline Pierrette (Usufruitier) Epouse Cazaubon<br>Née le 05/11/1943 à Montaut<br>Demeurant 12 rue Charles Baudelaire, 65100 Lourdes   |
| Lourdès | BT | 164 | Rte de Bagnères        |   | 15 | 20 | Totale | 1 520  | 0 | CAZAUBON Valérie (Nu-prop)<br>Née le 25/04/1973 à Lourdes<br>Demeurant 4 rte de Bagnères, 65100 Lourdes   |
| Lourdès | BT | 2   | Rte de Jarret          |   | 34 | 88 | Totale | 3 488  | 0 | PEYRABERE Henriette Marie Lucie Rosa (Usufruitier) Epouse Quinta<br>Née le 05/07/1937 à Viella<br>Demeurant 20 rue Haout Mounta, 65100 Lourdes<br><br>QUINTA Marine Danielle Valérie (Nu-prop) Epouse Lie Frédéric<br>Née le 12/02/1968 à Lourdes<br>Demeurant 41 rte de Bagnères, 65100 Lourdes<br><br>QUINTA Joelle Jeanne Sylvie Mireille (Nu-prop) Epouse Caperet Philippe<br>Née le 16/09/1970 à Lourdes<br>Demeurant re d'Arrayou, 65100 Escoubes-Pouts |
| Lourdès | BT | 29  | Rue Charles Baudelaire |   | 17 | 52 | Totale | 1 752  | 0 | BORDES André Michel<br>Né le 30/01/1960 à Lourdes<br>Demeurant 8 B rue Charles Baudelaire, 65100 Lourdes<br><br>TARRIEU Odette Yvette Adeline Epouse Bordes André<br>Née le 07/11/1960 à Lourdes<br>Demeurant 8 B rue Charles Baudelaire, 65100 Lourdes   |
| Lourdès | BT | 165 | Rue Charles Baudelaire |   | 9  | 99 | Totale | 999    | 0 | VIGNES André Louis Emile<br>Né le 12/12/1948 à Castillon<br>Demeurant 2 rue Charles Baudelaire, 65100 Lourdes<br><br>VIGNES Catherine Elisabeth<br>Née le 08/05/1948 à Juillan<br>Demeurant 2 rue Charles Baudelaire, 65100 Lourdes   |

|         |    |     |                        |   |    |        |     |   |   |
|---------|----|-----|------------------------|---|----|--------|-----|---|---|
| Lourdes | BT | 166 | Rue Charles Baudelaire | 5 | 65 | Totale | 565 | 0 | <p>PACHECO Joseph<br/>Né le 11/04/1948 au Portugal<br/>Demeurant 4 rue Charles Baudelaire, 65100 Lourdes</p> <p>MORAIS Marie Amélie Epouse Pacheco Joseph<br/>Née le 23/05/1947 au Portugal<br/>Demeurant 4 rue Charles Baudelaire, 65100 Lourdes</p>   |
| Lourdes | BT | 167 | Rue Charles Baudelaire | 5 | 64 | Totale | 564 | 0 | <p>PEYRADE Marie Madeleine Baptistine Donatienne (Usufruitier)<br/>Née le 26/09/1923 à Pontchâteau<br/>Demeurant BP 30231 65202 BAGNERES DE BIGORE Cdx</p> <p>PEYRADE Danielle Mélanie Marie (Nu-prop)<br/>Née le 07/05/1963 à Saint-Denis<br/>Demeurant 1 place de la République, 65100 Lourdes</p>  |
| Lourdes | BT | 168 | Rue Charles Baudelaire | 6 | 58 | Totale | 658 | 0 | <p>RODRIGUES DOS REIS Joaquim Albino (Usufruitier)<br/>Né le 30/12/1935 au Portugal<br/>Demeurant 8 rue Charles Baudelaire, 65100 Lourdes</p> <p>RODRIGUES DOS REIS Fernand (Nu-prop)<br/>Né le 02/10/1968 à Lourdes<br/>Demeurant 283 chemin de Montbrun Le Vieux, 31450 Montbrun Lauragais</p> <p>RODRIGUES DOS REIS Odette (Nu-prop)<br/>Née le 10/08/1970 à Lourdes<br/>Demeurant 32 ch de la Mousse, 81600 Gaillac</p> <p>RODRIGUES DOS REIS David Noel (Nu-prop)<br/>Né le 22/08/1974 à Lourdes<br/>8 rue Charles Baudelaire, 65100 Lourdes</p> |

|         |    |     |                 |    |    |        |       |   |   |
|---------|----|-----|-----------------|----|----|--------|-------|---|---|
| Lourdes | BT | 241 | Rte de Bagnères | 3  | 49 | Totale | 349   | 0 | LARROUY Jeanne Madeleine Sidonie Epouse Dusserm<br>Née le 29/03/1931 à Lourdes<br>Demeurant 10 rte de Bagnères, 65100 Lourdes<br><br>DUSSERM Bernadette Marie Thérèse Epouse Rokoszak Bruno<br>Née le 06/06/1955 à Lourdes<br>Demeurant 24 rue du Colonel Driant, 31400 Toulouse<br><br>DUSSERM Marie Christine Jeannine Emilienne Epouse Delcroix Patrick<br>Née le 07/06/1960 à Lourdes<br>Demeurant 14, av Armand Leygue, 31400 Toulouse |
| Lourdes | BT | 242 | Rte de Bagnères | 25 | 31 | Totale | 2 531 | 0 | LARROUY Jeanne Madeleine Sidonie (usufruitière) Epouse Dusserm<br>Née le 29/03/1931 à Lourdes<br>Demeurant 10 rte de Bagnères, 65100 Lourdes<br><br>DUSSERM Marie Christine Jeannine Emilienne (nu-prop) Epouse Delcroix Patrick<br>Née le 07/06/1960 à Lourdes<br>Demeurant 14 ave. Armand Leygue, 31400 Toulouse  |
| Lourdes | BT | 231 | Rte de Bagnères | 27 | 30 | Totale | 2 730 | 0 | LARROUY Jeanne Madeleine Sidonie (usufruitière) Epouse Dusserm<br>Née le 29/03/1931 à Lourdes<br>Demeurant 10 rte de Bagnères, 65100 Lourdes<br><br>DUSSERM Bernadette Marie Thérèse (nu-prop) Epouse Rokoszak Bruno<br>Née le 06/06/1955 à Lourdes<br>Demeurant 24 rue du Colonel Driant, 31400 Toulouse   |
| Lourdes | BT | 103 | Rte de Bagnères | 1  | 18 | Totale | 118   | 0 | FROIDEVAUX Gérald Olivier<br>Né le 02/01/1928 à Paris<br>Demeurant 3 rue Baudin, 92130 Issy les Moulineaux  |
| Lourdes | BT | 122 | Peyroux         | 2  | 11 | Totale | 211   | 0 | BARRERE Janine Louise Marie Epouse Froidevaux<br>Née le 16/05/1929 à Paris<br>Demeurant 40, rue République 76230 BOIS GUILLAUME   |
| Lourdes | BT | 110 | Rte de Bagnères | 16 | 39 | Totale | 1 639 | 0 | SEYED DJAVADI Yvette<br>Demeurant 3 route de Barres 65100 Lourdes   |

|         |    |     |                 |   |    |    |        |        |   |   |
|---------|----|-----|-----------------|---|----|----|--------|--------|---|---|
| Lourdes | BT | 111 | Rte de Bagnères |   | 13 | 61 | Totale | 1 361  | 0 | Les copropriétaires<br>4 rte de Bagnères, 65100 Lourdes   |
| Lourdes | BT | 219 | Rte de Bagnères | 2 | 82 | 58 | Totale | 28 258 | 0 | BARRERE Janine Louise Marie Epouse Froidevaux<br>Née le 16/05/1929 à Paris<br>Demeurant 40, rue Republicque 76230 BOIS GUILLAUME  |
| Lourdes | BT | 3   | Rte de Bagnères |   | 11 | 25 | Totale | 1 125  | 0 | VANDENDRIESHE Danielle<br>33 route de Bagnères, 65100 Lourdes   |
| Lourdes | BT | 4   | Rte de Bagnères |   | 4  | 44 | Totale | 444    | 0 | LANAQ Serge Jean-Michel<br>Né le 15/08/1969 à Tarbes<br>Demeurant 4 rue du Vignemale, 65320 Bordères-sur-l'Échez  |
| Lourdes | BT | 6   | Rte de Bagnères |   | 8  | 65 | Totale | 865    | 0 | SALCEDO-MURCIA Paule Jeanne<br>Née le 07/04/1957 à Lourdes<br>Demeurant 27 rte de Bagnères, 65100 Lourdes   |
| Lourdes | BT | 7   | Rte de Bagnères |   | 8  | 52 | Totale | 852    | 0 | Les copropriétaires<br>25 rte de Bagnères, 65100 Lourdes  |
| Lourdes | BT | 8   | Rte de Bagnères |   | 5  | 69 | Totale | 569    | 0 | CAPARROI Dominique Marie Bernard<br>Née le 24/03/1970 à Lourdes<br>demeurant 14 B av Maransin 65100 LOURDES   |
| Lourdes | BT | 9   | Rte de Bagnères |   | 6  | 14 | Totale | 614    | 0 | AYERBE Pascal Jean Marc Edouard (Usufruitier)<br>Né le 02/05/1974 à LOURDES<br>Demeurant 8 Gde rue St Michel, 31400 TOULOUSE<br>AYERBE Chantal Marthe Jeanne (Nu-proprio)<br>Née le 14/03/1963 à Lourdes<br>Demeurant 1e étage, 21 Rte Bagnères 65100 LOURDES |
| Lourdes | BT | 10  | Rte de Bagnères |   | 7  | 20 | Totale | 720    | 0 | PUJO Robert Jean Louis<br>Né le 10/01/1957 à Tarbes<br>Demeurant 19 route de Bagnères, 65100 Lourdes<br>PUJO Sylviane Germaine Isabelle<br>Née le 25/03/1959 à Tarbes<br>Demeurant 8 route de Jarret, 65100 Lourdes   |

|   |       |        |    |    |                   |     |    |         |   |
|---|-------|--------|----|----|-------------------|-----|----|---------|---|
| 0 | 1 762 | Totale | 62 | 17 | Rte de Bagnères   | 101 | BT | Lourdes | FOURCADE Pierre Robert Jean (Usufruitier)<br>Né le 10/12/1933 à Lourdes<br>Demeurant 17 route de Bagnères, 65100 Lourdes                          |
| 0 | 1 132 | Totale | 32 | 11 | Rte de Bagnères   | 102 | BT | Lourdes | CAUBET Marguerite Bernadette (Usufruitier) Epouse Fourcade Pierre<br>Née le 22/07/1935 à Lourdes<br>Demeurant 17 route de Bagnères, 65100 Lourdes |
| 0 | 424   | Totale | 24 | 4  | Rte de Bagnères   | 12  | BT | Lourdes | FOURCADE Jean François Robert René (Nu-proprio)<br>Né le 21/12/1967 à Lourdes<br>Demeurant 19 all Nicolas Appert 33160 ST MEDARD EN JALLES        |
| 0 | 1 303 | Totale | 03 | 13 | Rte de Bagnères   | 13  | BT | Lourdes | CONQUES Jean Nicolas<br>Né le 15/01/1961 à Nérac<br>Demeurant 15 route de Bagnères, 65100 Lourdes   |
| 0 | 5 334 | Totale | 34 | 53 | Bd. Du Centenaire | 239 | BT | Lourdes | CAZAYUS Hélène Epouse Conques Jean<br>Née le 06/06/1956 à Bayonne<br>Demeurant 15 route de Bagnères, 65100 Lourdes                                |
| 0 | 1 071 | Totale | 71 | 10 | Rte de Bagnères   | 14  | BT | Lourdes | BROSSEAU Louis Jean Edmond<br>Né le 11/08/1925 à Lourdes<br>Demeurant 13 route de Bagnères, 65100 Lourdes   |
| 0 |       |        |    |    |                   |     |    |         | LATAPIE Gilbert Auguste Eloi<br>Né le 06/07/1950 à Lourdes<br>Demeurant 15 rue des Frères Ferrere, 65200 Aste                                     |
| 0 |       |        |    |    |                   |     |    |         | LAVIGNE Albert Jean<br>Né le 18/09/1960 à Lourdes<br>demeurant au 16 rue du Capitaine Guynemer, 64000 Pau   |
| 0 |       |        |    |    |                   |     |    |         | LAVIGNE Marie-Andrée<br>Née le 15/09/1966 à Lourdes<br>demeurant 1 rue Charles Mace, 64000 Pau  |



|         |    |    |                 |  |    |    |        |       |   |  |
|---------|----|----|-----------------|--|----|----|--------|-------|---|--|
| Lourdes | BT | 14 | Rte de Bagnères |  | 10 | 71 | Totale | 1 071 | 0 | LAVIGNE Albert<br>Né le 18/09/1960 à Lourdes<br>demeurant au 16 rue Guymener, 64000 Pau<br><br>LAVIGNE Marie-Andrée<br>Née le 15/09/1966 à Lourdes<br>demeurant 1 rue Charles Mace 64000 Pau   |
| Lourdes | BT | 15 | Rte de Bagnères |  | 3  | 88 | Totale | 388   | 0 | MINJOLLOU Yves Armand Laurent<br>Né le 23/10/1943 à Lourdes<br>Demeurant 9 route de Bagnères, 65100 Lourdes  |
| Lourdes | BT | 16 | Rte de Bagnères |  | 3  | 18 | Totale | 318   | 0 | MOUSSEIGNE Jocelyne<br>5 route de Bagnères 65100 LOURDES<br><br>MOUSSEIGNE Vanessa Stéphane<br>5 route de Bagnères 65100 LOURDES<br><br>MOUSSEIGNE Nelly Carine<br>Vier 65400 VIER BORDES<br><br>MOUSSEIGNE Cedric Marc<br>5 route de Bagnères 65100 LOURDES |
| Lourdes | BT | 17 | Rte de Bagnères |  | 6  | 08 | Totale | 608   | 0 | MURGIA Jocelyne Epouse Mousseigne Michel<br>Née le 17/01/1963 à Vic-en-Bigorre<br>Demeurant 5 route de Bagnères, 65100 Lourdes   |
| Lourdes | BT | 18 | Rte de Bagnères |  | 13 | 73 | Totale | 1 373 | 0 | FAUX Marie Elise Epouse Troubat Noel<br>Née le 11/04/1946 à Lourdes<br>Demeurant 3 route de Bagnères, 65100 Lourdes  |
| Lourdes | BT | 19 | Rte de Bagnères |  | 15 | 51 | Totale | 1 551 | 0 | COURALETTE Colette Paulette Epouse Cazenave Bernard<br>Née le 05/05/1936 à Lourdes<br>Demeurant 1 route de Bagnères, 65100 Lourdes   |
| Lourdes | BT | 22 | Rue des Rosiers |  | 4  | 17 | Totale | 417   | 0 | FOURRE Jean-Claude Marie Dominique<br>Né le 06/08/1953 à Lourdes<br>Demeurant 3 route de Jarret, 65100 Lourdes   |

|         |    |     |                 |  |   |    |        |     |   |   |
|---------|----|-----|-----------------|--|---|----|--------|-----|---|---|
| Lourdes | BT | 23  | Rue des Rosiers |  | 2 | 34 | Totale | 234 | 0 | CLAVE Stéphane Francis Henri<br>Né le 15/01/1973 à Lourdes<br>Demeurant 3 rue des Rosiers, 65100 Lourdes  |
| Lourdes | BT | 140 | Peyroux         |  |   | 46 | Totale | 46  | 0 | MALINGRE Lysiane Jeanette Betty<br>Née le 30/01/1975 à Lourdes<br>Demeurant 3 rue des Rosiers, 65100 Lourdes  |
| Lourdes | BT | 124 | Rue des Rosiers |  | 5 | 79 | Totale | 579 | 0 | SAGOT Jean-Paul Georges<br>Né le 14/08/1965 à Lourdes<br>Demeurant Anclades, 10 rue des Rosiers, 65100 Lourdes<br>CASTAGNE Sylvie Jeanne Marie Epouse Sagot Jean-Paul<br>Née le 08/10/1969 à Lourdes<br>Demeurant 10 rue des Rosiers, 65100 Lourdes   |
| Lourdes | BT | 217 | Rue des Rosiers |  | 7 | 49 | Totale | 749 | 0 | VIAS Charles, Rémi, Claude<br>Né le 21/06/1925 à Sainte-Ramée<br>Demeurant 2 place de l'Abbé G Patureau, 17240 Saint-Ciers-du-Tailon<br>RICHARD Marguerite Léa Epouse Vias Claude<br>Née le 17/02/1923 à Saint-Ciers-du-Tailon<br>Demeurant 2 place de l'Abbé G Patureau, 17240 Saint-Ciers-du-Tailon |
| Lourdes | BT | 138 | Rue des Rosiers |  | 4 | 26 | Totale | 426 | 0 | ERACARRET Lucie (Usufruitier) Epouse Reyes Henri<br>Née le 31/05/1941 à Saint-Juste-Ibaire<br>Demeurant 8 rue des Rosiers, 65100 Lourdes<br>REYES Jean Paul (Nu-proprétaire)<br>Né le 02/04/1962 à Lourdes<br>Demeurant 65380 Ossun   |
| Lourdes | BT | 199 | Rue des Rosiers |  | 1 | 00 | Totale | 100 | 0 | REYES Christian (Nu-proprétaire)<br>Né le 30/08/1967 à Lourdes<br>Demeurant 4 impasse Jacquemart, 31470 Fontenilles   |
| Lourdes | BT | 137 | Peyroux         |  | 5 | 17 | Totale | 517 | 0 | LAREDE Christian<br>Né le 24/05/1957 à Lourdes<br>Demeurant 7 route de Jarret, 65100 Lourdes  |



## ETAT PARCELLAIRE

### PPR Champ captant du Tydos - Zone 2 Actualisation 25/02/2019

| CADASTRE   |         |     |                         | EMPRISE DU PPR |    |                      |                        | PROPRIETAIRE<br>inscrit sur la matrice cadastrale |
|--|---------|-----|-------------------------|----------------|----|----------------------|------------------------|---|
| Commune  | Section | N°  | Lieu-dit                | Surface        |    | Totale/<br>Partielle | Emprise dans<br>PPR m² |   |
|  |         |     |                         | ha             | a  | ca                   |                        |   |
| Lourdes  | AT      | 55  | Pic du Jer              | 166            | 03 | 70                   | Partielle              | 1 625 870   |
| Lourdes  | BS      | 39  | Ch. D'Anclades à Sarsan |                | 17 | 55                   | Totale                 | 0   |
| Lourdes  | BS      | 40  | Ch. D'Anclades à Sarsan |                |    | 18                   | Totale                 | 0   |
| Lourdes  | BT      | 99  | Ch de la Couradette     |                | 4  | 13                   | Partielle              | 203   |
| Lourdes  | BT      | 176 | Ch de la Couradette     |                | 82 | 64                   | Totale                 | 0   |
| Lourdes  | BS      | 504 | la Lanne d'Anclades     |                | 13 | 70                   | partielle              | 500   |
| Lourdes  | BS      | 506 |                         |                | 1  | 04                   | Totale                 | 0   |
| Lourdes  | BS      | 164 | Bd. Du Centenaire       |                | 22 | 41                   | Totale                 | 0   |
| Lourdes  | BS      | 174 | Bd. Du Centenaire       |                | 12 | 58                   | Totale                 | 0   |
| Lourdes  | BS      | 173 | Bd. Du Centenaire       |                |    | 5                    | Totale                 | 0   |
| Lourdes  | BS      | 97  | Bd. Du Centenaire       |                | 2  | 85                   | Totale                 | 0   |
| Lourdes  | BS      | 486 | La Lanne d'Anclades     |                | 57 | 91                   | Partielle              | 2 501   |
| Lourdes  | BS      | 493 | La Lanne d'Anclades     |                | 8  | 07                   | Totale                 | 0   |
| Lourdes  | BS      | 507 | La Lanne d'Anclades     |                | 91 | 50                   | Partielle              | 7 950   |
| Lourdes  | BS      | 508 | La Lanne d'Anclades     |                | 33 | 20                   | Partielle              | 2 825   |
| Lourdes  | BS      | 494 | La Lanne d'Anclades     |                | 9  | 88                   | Totale                 | 0   |
| Lourdes  | BS      | 495 | La Lanne d'Anclades     |                | 9  | 82                   | Totale                 | 0   |
| Commune de Lourdes Mairie<br>65100 LOURDES   |         |     |                         |                |    |                      |                        |   |
| SESTAUX Cyrille Jean André Né le 3/05/1974 à TARBES<br>13 Bd du Centenaire 65100 LOURDES                         |         |     |                         |                |    |                      |                        |   |
| NICOLAU - BORDE- BERGERET Emmanuelle Marcelle Jeanne Né le<br>05/01/1980<br>37, pl du vieux moulin 65100 LOURDES |         |     |                         |                |    |                      |                        |   |
| Copropriétaires de l'imm Escutary Bd du Centenaire, 65100 Lourdes  |         |     |                         |                |    |                      |                        |   |
| FONTAN Louis Auguste<br>Né le 04/09/1922 à Lourdes<br>Demeurant 35 rue Montpensier, 64000 Pau                    |         |     |                         |                |    |                      |                        |   |

|         |    |     |                     |  |    |    |        |       |   |  |
|---------|----|-----|---------------------|--|----|----|--------|-------|---|--|
| Lourdes | BS | 496 | La Lanne d'Anclades |  | 9  | 89 | Totale | 989   | 0 | Société d'équipements des pays de l'Adour (SEPA) 238 Bd de la Paix<br>64 000 PAU                           |
| Lourdes | BS | 499 | La Lanne d'Anclades |  | 7  | 82 | Totale | 782   | 0 |  |
| Lourdes | BS | 484 | La Lanne d'Anclades |  | 11 | 40 | Totale | 1 140 | 0 |  |
| Lourdes | BS | 481 | La Lanne d'Anclades |  | 8  | 31 | Totale | 831   | 0 |  |
| Lourdes | BS | 479 | La Lanne d'Anclades |  | 7  | 89 | Totale | 789   | 0 |  |
| Lourdes | BS | 480 | La Lanne d'Anclades |  | 7  | 74 | Totale | 774   | 0 |  |
| Lourdes | BS | 481 | La Lanne d'Anclades |  | 8  | 37 | Totale | 837   | 0 |  |
| Lourdes | BS | 483 | La Lanne d'Anclades |  | 10 | 08 | Totale | 1008  | 0 |  |
| Lourdes | BS | 522 | La Lanne d'Anclades |  | 5  | 54 | Totale | 554   | 0 |  |
| Lourdes | BS | 523 | La Lanne d'Anclades |  | 6  | 00 | Totale | 600   | 0 |  |
| Lourdes | BS | 525 | La Lanne d'Anclades |  | 5  | 44 | Totale | 544   | 0 |  |
| Lourdes | BS | 526 | La Lanne d'Anclades |  | 5  | 55 | Totale | 555   | 0 |  |
| Lourdes | BS | 527 | La Lanne d'Anclades |  | 5  | 74 | Totale | 574   | 0 |  |
| Lourdes | BS | 528 | La Lanne d'Anclades |  | 6  | 29 | Totale | 629   | 0 |  |
| Lourdes | BS | 529 | La Lanne d'Anclades |  | 5  | 16 | Totale | 516   | 0 |  |
| Lourdes | BS | 530 | La Lanne d'Anclades |  | 5  | 16 | Totale | 516   | 0 |  |
| Lourdes | BS | 531 | La Lanne d'Anclades |  | 18 | 98 | Totale | 1898  | 0 |  |
| Lourdes | BS | 482 | La Lanne d'Anclades |  | 10 | 26 | Totale | 1026  | 0 |  |
| Lourdes | BS | 524 | La Lanne d'Anclades |  | 5  | 28 | Totale | 528   | 0 | PEREZ Christelle Dominique Née le 23/08/1976 à TARBES<br>Demeurant 9 rue du petit jér 65100 LOURDES        |
| Lourdes | BS | 521 | La Lanne d'Anclades |  | 5  | 60 | Totale | 560   | 0 | FERREIRA Helene Marie Née le 08/11/1983 à Lourdes<br>Demeurant 15 rue du petit jér 65100 LOURDES           |
| Lourdes | BS | 520 | La Lanne d'Anclades |  | 5  | 47 | Totale | 547   | 0 | DUFAU Jacqueline Yvonne Eugénie Née le 16/03/1946 à Lourdes<br>Demeurant 17 rue du petit jér 65100 LOURDES |

|    |    |     |                     |    |    |        |       |   |  |
|----|----|-----|---------------------|----|----|--------|-------|---|--|
| 1  | BS | 98  | Bd. Du Centenaire   | 17 | 45 | Totale | 1 745 | 0 | SARRAZIN Danièle Pauline Marcelle Epouse Courtade Jean<br>Née le 13/03/1949 en Allemagne<br>Demeurant 30 bd du Centenaire, 65100 Lourdes |
| 2  | BS | 260 | La Lanne d'Anclades |    | 42 | Totale | 42    | 0 |  |
| 3  | BS | 262 | La Lanne d'Anclades |    | 41 | Totale | 41    | 0 | BRIERE Jacques Ernest Gabriel Né le 16/11/1935 à Le Mans<br>Demeurant 28 bd du Centenaire, 65100 Lourdes                                 |
| 4  | BS | 263 | La Lanne d'Anclades |    | 51 | Totale | 51    | 0 |  |
| 5  | BS | 99  | Bd. Du Centenaire   | 30 | 35 | Totale | 3 035 | 0 |  |
| 6  | BS | 100 | Bd. Du Centenaire   | 8  | 15 | Totale | 815   | 0 | CASTEX Jérôme - 10 rue de Davantaygues 65100 LUGAGNAN  |
| 7  | BS | 347 | Bd. Du Centenaire   | 36 | 01 | Totale | 3 601 | 0 | AUBRION André Jean Léon Né le 16/01/1940 à Lourdes<br>Demeurant 24 bd du Centenaire, 65100 Lourdes                                       |
| 8  | BS | 491 | Rue du Petit Jer    | 7  | 80 | Totale | 780   | 0 | FLOCON DE LUNE (SCI)<br>Le Village 65120 VISCOS  |
| 9  | BS | 492 | Rue du Petit Jer    | 7  | 94 | Totale | 794   | 0 | M. Jean-Pierre DESVIGNES,<br>né le 14/06/1947 à Neuilly Plaisance (93) Demeurant au 6 rue du Petit Jer<br>65 100 LOURDES                 |
| 10 | BS | 497 | Rue du Petit Jer    | 9  | 80 | Totale | 980   | 0 | Mme Marie-Thérèse DESVIGNES, née le 29/05/1950 à Paris (75)<br>Demeurant au 6 rue du Petit Jer 65 100 LOURDES                            |
| 11 | BS | 498 | Rue du Petit Jer    | 9  | 30 | Totale | 930   | 0 | MAURY Pascal Leon René Marie Gilles né le 24/01/1972 à Vannes (56)<br>domiciliés au 16 rue du Petit Jer - 65100 LOURDES                  |
| 12 | BS | 500 | Rue du Petit Jer    | 7  | 00 | Totale | 700   | 0 | MATHEBAT Virginie Marie Pierre Epouse MAURY<br>née le 22/05/1974 à Lourdes (65)<br>domiciliés au 16 rue du Petit Jer - 65100 LOURDES     |
| 13 | BS | 501 | Rue du Petit Jer    | 7  | 25 | Totale | 725   | 0 | DOUCET Marc Joseph,<br>né le 21/03/1941 à Lourdes (65)<br>domiciliés au 20 rue du Petit Jer - 65100 LOURDES                              |
| 14 | BS | 502 | La Lanne d'Anclades | 8  | 59 | Totale | 859   | 0 | DOUCET Jacqueline Therese née le 5/10/1947 à Poussan (34)<br>domiciliés au 20 rue du Petit Jer - 65100 LOURDES                           |
| 15 | BS | 502 | La Lanne d'Anclades | 8  | 59 | Totale | 859   | 0 | ALLUE Patrick<br>né le 29/11/1953 à Lourdes<br>demeurant au 22 rue du Petit Jer, 65 100 Lourdes  |
| 16 | BS | 502 | La Lanne d'Anclades | 8  | 59 | Totale | 859   | 0 | EL JIDDE Odile Epouse ALLUE<br>née le 01/05/1960 à Rabat<br>demeurant au 22 rue du Petit Jer, 65 100 Lourdes                             |
| 17 | BS | 502 | La Lanne d'Anclades | 8  | 59 | Totale | 859   | 0 | MARZOLI Marie Josée Demeurant 19 rue Edouard Wallon 65100<br>LOURDES   |

|         |    |     |                         |  |    |    |        |       |   |   |
|---------|----|-----|-------------------------|--|----|----|--------|-------|---|---|
| Lourdes | BS | 72  | La Lanne d'Anclades     |  | 23 | 85 | Totale | 2 385 | 0 | DULOUNG Henri Jean Auguste François Né le 05/12/1940 à Lourdes<br>Demeurant 17 rue Haout MOUNTA, 65100 Lourdes        |
| Lourdes | BS | 71  | La Lanne d'Anclades     |  | 69 | 18 | Totale | 6 918 | 0 | GARROS Georgette Faustine Marie Epouse Delamare Michel<br>Née le 27/04/1951 à Lourdes                                 |
| Lourdes | BT | 45  | Rue Haout MOUNTA        |  | 14 | 33 | Totale | 1 433 | 0 | Demeurant 14 rue Haout MOUNTA, 65100 Lourdes  |
| Lourdes | BS | 196 | Bd. Du Centenaire       |  | 1  | 12 | Totale | 112   | 0 |   |
| Lourdes | BS | 436 | La Lanne d'Anclades     |  |    | 34 | Totale | 34    | 0 |   |
| Lourdes | BS | 444 | La Lanne d'Anclades     |  |    | 10 | Totale | 10    | 0 |   |
| Lourdes | BS | 225 | La Lanne d'Anclades     |  |    | 22 | Totale | 22    | 0 |   |
| Lourdes | BS | 408 | Ch. D'Anclades à Sarsan |  |    | 75 | Totale | 75    | 0 | Département des Hautes-Pyrénées 6 rue Gaston Manent, 65000 Tarbes   |
| Lourdes | BS | 409 | La Lanne d'Anclades     |  |    | 32 | Totale | 32    | 0 |   |
| Lourdes | BS | 406 | Ch. D'Anclades à Sarsan |  |    | 85 | Totale | 85    | 0 |   |
| Lourdes | BS | 389 | Ch. D'Anclades à Sarsan |  |    | 33 | Totale | 33    | 0 |   |
| Lourdes | BS | 391 | Ch. D'Anclades à Sarsan |  |    | 64 | Totale | 64    | 0 |   |
| Lourdes | BS | 437 | La Lanne d'Anclades     |  | 42 | 61 | Totale | 4 261 | 0 | DE PEYRET Alain Théophile Delphin Né le 21/04/1951 à Lourdes<br>Demeurant Sarsan, 65100 Lourdes                       |
| Lourdes | BS | 61  | La Lanne d'Anclades     |  | 29 | 99 | Totale | 2 999 | 0 | DE PEYRET Jean-Jacques Rémi Cyprien Né le 22/08/1954 à Lourdes<br>Demeurant 35 ch. D'Anclades, Sarsan, 65100 Lourdes  |
| Lourdes | BS |     |                         |  |    |    |        |       |   | LATAPIE Michèle Epouse Nogues<br>Née le 03/12/1946 à Lourdes<br>Demeurant 11A rue Jean Barbet, 65100 Lourdes          |
| Lourdes | BS |     |                         |  |    |    |        |       |   | LATAPIE Gilbert Auguste Eloi Né le 06/07/1950 à Lourdes<br>Demeurant 15 rue des Frères Ferrere, 65200 Aste            |
| Lourdes | BS |     |                         |  |    |    |        |       |   | LATAPIE Jean-Pierre René Né le 06/10/1954 à Lourdes<br>Demeurant Bat B Esc 7 Apt 721, 17 av de l'Hers, 31500 Toulouse |

|         |    |     |                       |  |    |    |        |       |   |  |
|---------|----|-----|-----------------------|--|----|----|--------|-------|---|--|
| Lourdes | BS | 76  | La Lanne d'Anclades   |  | 74 | 11 | Totale | 7 411 | 0 | LATAPIE Michèle Epouse Nogues<br>Née le 03/12/1946 à Lourdes<br>Demeurant 11A rue Jean Barbet, 65100 Lourdes                                     |
| Lourdes | BS | 77  | La Lanne d'Anclades   |  | 61 | 27 | Totale | 6 127 | 0 | LATAPIE Gilbert Auguste Eloi Né le 06/07/1950 à Lourdes<br>Demeurant 15 rue des Frères Ferrere, 65200 Aste                                       |
| Lourdes | BS | 79  | La Lanne d'Anclades   |  | 77 | 27 | Totale | 7 727 | 0 | LATAPIE Jean-Pierre René Né le 06/10/1954 à Lourdes<br>Demeurant Bat B Esc 7 Apt 721, 17 av de l'Hers, 31500 Toulouse                            |
| Lourdes | BS | 442 | La Lanne d'Anclades   |  |    | 10 | Totale | 10    | 0 | AUZON Jeanne Sophie Julienne Epouse Abbadie<br>Née le 02/05/1935 à Lourdes<br>Demeurant 22 route de Jarret, 65100 Lourdes                        |
| Lourdes | BS | 443 | La Lanne d'Anclades   |  | 12 | 62 | Totale | 1 262 | 0 | CASSOUET Daniele Elise Georgette Epouse Pericou Pierre<br>Née le 03/02/1951 à Lourdes<br>Demeurant 15 rue Alcide Trinquat, 34120 Pezenas         |
| Lourdes | BS | 78  | La Lanne d'Anclades   |  | 57 | 17 | Totale | 5 717 | 0 | COURREGES-VIGNES Marie-Christine Epouse Cazaux Daniel<br>Née le 1/01/1963 à Tarbes<br>Demeurant 10 cami de Peier Dessus, 65200 Visser            |
| Lourdes | BS | 402 | La Lanne d'Anclades   |  | 11 | 64 | Totale | 1 164 | 0 | LATAPIE Joseph - Hameau d'en haut 64800 LESTELLE BETHARAM  |
| Lourdes | BS | 403 | La Lanne d'Anclades   |  | 11 | 76 | Totale | 1 176 | 0 | LATAPIE Nadine Renée - 4 avenue Gaston Lacoste 64000 PAU   |
| Lourdes | BS | 363 | La Lanne d'Anclades   |  | 2  | 41 | Totale | 241   | 0 | LATAPIE Annie - Hameau d'en haut 64800 LESTELLE BETHARAM   |
| Lourdes | BS | 364 | La Lanne d'Anclades   |  | 3  | 11 | Totale | 311   | 0 | COURREGES-VIGNES Régine Béatrice Bernadette Epouse Mengelle Alain<br>Née le 21/07/1964 à Tarbes<br>Demeurant 13 rue St Vincent, 65380 Orincles   |
| Lourdes | BS | 240 | Rue Théophile Gautier |  | 5  | 22 | Totale | 522   | 0 | COURREGES-VIGNES Hervé Denis André Né le 20/10/1966 à Tarbes<br>Demeurant 6 rue St Vincent, 65380 Orincles                                       |
| Lourdes | BS | 365 | La Lanne d'Anclades   |  | 8  | 85 | Totale | 885   | 0 | SORIA Monique Alexandrine Joelle (usufruitière) Epouse Sajous<br>Née le 13/07/1949 à Lourdes<br>Demeurant 8 rue Théophile Gautier, 65100 Lourdes |
| Lourdes | BS | 366 | Rue Théophile Gautier |  | 6  | 42 | Totale | 642   | 0 | SAJOUS Christophe Yves Julien (nu-prop) Né le 28/08/1969 à Lourdes<br>Demeurant rue Théophile Gautier, 65100 Lourdes                             |
| Lourdes | BS |     |                       |  |    |    | Totale |       |   | SAJOUS Christophe Yves Julien né le 28/08/1969 à Lourdes<br>Demeurant Rue Théophile Gautier, 65100 Lourdes                                       |
| Lourdes | BS |     |                       |  |    |    | Totale |       |   | GOMEZ Vicenta<br>Epouse Sajous Christophe Née le 11/05/1968 à Lourdes<br>Demeurant rue Théophile Gautier, 65100 Lourdes                          |
| Lourdes | BS |     |                       |  |    |    | Totale |       |   | FANLOU Philippe Paul Pierre Né le 26/01/1969 à Lourdes<br>Demeurant La Lanne d'Anclades, Rue Théophile Gautier, 65100 Lourdes                    |



|   |       |        |    |    |                       |     |    |   |   |
|---|-------|--------|----|----|-----------------------|-----|----|---|---|
| 0 | 435   | Totale | 35 | 4  | La Lanne d'Anclades   | 367 | BS | 0 | LESAFFRE Sabine Claudine Aline Ghislaine Epouse Fanlou Philippe<br>Née le 25/09/1969 à Givet<br>Demeurant La lanne d'Anclades, rue Théophile Gautier, 65100 Lourdes   |
| 0 | 529   | Totale | 29 | 5  | La Lanne d'Anclades   | 445 | BS | 0 | COURREGES-VIGNES Marie-Christine Epouse Cazaux Daniel<br>Née le 11/01/1963 à Tarbes<br>Demeurant 10 camt de Peirer Dessus, 65200 Visker<br><br>COURREGES-VIGNES Régine Béatrice Bernadette Epouse Mengelle Alain<br>Née le 21/07/1964 à Tarbes<br>Demeurant 13 rue St Vincent, 65380 Orincles<br><br>COURREGES-VIGNES Hervé Denis André Né le 20/10/1966 à Tarbes<br>Demeurant 6 rue St Vincent, 65380 Orincles |
| 0 | 490   | Totale | 90 | 4  | Rue Théophile Gautier | 241 | BS | 0 | GRIMAUD Henri Jean Marc<br>Né le 04/05/1944 à Samsons Lion<br>Demeurant rue Théophile Gautier, 65100 Lourdes<br><br>ELCOYHEN Yvette Marianne Epouse Grimaud Henri<br>Née le 02/05/1944 à Loudenvielle<br>Demeurant rue Théophile Gautier, 65100 Lourdes   |
| 0 | 500   | Totale | 00 | 5  | Rue Théophile Gautier | 242 | BS | 0 | RENA Antoinette (Propriétaire indivision) Epouse Sarrazin<br>Née le 16/03/1940 en Espagne<br>Demeurant 4 rue Théophile Gautier, 65100 Lourdes<br><br>SARRAZIN Mario Freddy (Propriétaire/Succession) Né le 14/02/1940 à Lourdes<br>Demeurant 65100 Lourdes  |
| 0 | 1 966 | Totale | 66 | 19 | La Lanne d'Anclades   | 243 | BS | 0 | BORRA Joseph Marcel<br>Né le 14/05/1932 à Lourdes<br>Demeurant 1 rue Théophile Gautier, 65100 Lourdes<br><br>BORRA Joseph Marcel (Usufruitier) Né le 14/05/1932 à Lourdes<br>Demeurant 1 rue Théophile Gautier, 65100 Lourdes   |
| 0 | 782   | Totale | 82 | 7  | Rue Théophile Gautier | 226 | BS | 0 | BORRA Philippe René (Nu-propiétaire) Né le 10/06/1967 à Lourdes<br>Demeurant 1 rue Théophile Gautier, 65100 Lourdes<br><br>BILA Marie Marguerite (Usufruitier) Epouse Bora Joseph<br>Née le 02/06/1941 à Ossun<br>Demeurant 1 rue Théophile Gautier, 65100 Lourdes  |

|         |    |     |                         |    |    |        |       |   |  |
|---------|----|-----|-------------------------|----|----|--------|-------|---|--|
| Lourdes | BS | 224 | Rue Théophile Gautier   | 5  | 72 | Totale | 572   | 0 | REVOL Jacqueline Josphine Rolande (Usufruitier) Epouse De Resseguier<br>Née le 21/07/1927 à Drocourt<br>Demeurant Res Zeila, 1 rue de la Platiade 65420 IBOS<br><br>DE RESSEGUIER Philippe Joseph Marie René (Nu-prop) Né le 12/09/1951 à Tarbes<br>Demeurant 2 rue du Château, 65 390 SARNIGUET<br><br>DE RESSEGUIER Bruno Louis Marie (Nu-prop) Né le 19/06/1955 à Tarbes<br>Demeurant 3 rue Clos du Stade, 65380 Ossun<br><br>DE RESSEGUIER Véronique Marie Renée (Nu-prop) Epouse Barou Jean<br>Née le 05/06/1961 à Tarbes<br>Demeurant 18 av de Kaolack, 33700 Mérygnac |
| Lourdes | BS | 227 | Rue Théophile Gautier   | 7  | 50 | Totale | 750   | 0 | COURREGES Marthe - 3 rue Théophile Gautier 65100 LOURDES<br><br>COURREGES Thierry - 1 rue de Bretagne 65100 LOURDES<br><br>COURREGES Christophe - 113 Chemin de la traversée 13770 VENELLES  |
| Lourdes | BS | 228 | Rue Théophile Gautier   | 7  | 50 | Totale | 750   | 0 | BORRA Joseph Marcel (Usufruitier) Né le 14/05/1932 à Lourdes<br>Demeurant 1 rue Théophile Gautier, 65100 Lourdes<br><br>BORRA Christine Nathalie (Nu-prop) Epouse Oustaloup Cassede Patrick<br>Née le 01/05/1970 à Lourdes<br>Demeurant 24 VC n°6 de Sarsan à Lézignan, 65100 Lourdes<br><br>BILA Marie Marguerite (Usufruitier) Epouse Bora Joseph<br>Née le 02/06/1941 à Ossun<br>Demeurant 1 rue Théophile Gautier, 65100 Lourdes   |
| Lourdes | BS | 69  | Ch. D'Anclades à Sarsan | 5  | 76 | Totale | 576   | 0 | CABARES Jean André - 23 chemin d'Anclades à Saran 65100 LOURDES<br><br>CABARES Monique - 23 chemin d'Anclades à Saran 65100 LOURDES  |
| Lourdes | BS | 62  | La Lame d'Anclades      | 52 | 87 | Totale | 5 287 | 0 | PRAT Helene Louise (Usufruitier) Epouse GARROS<br>Née le 10/03/1938 à AJUCUN (65)<br>Demeurant 13 rte de Jarret, 65100 Lourdes<br><br>GARROS Gerard Yves Alexis (Nu proprio) Né le 28/02/1960 à Lourdes<br>Demeurant 13 rte de Jarret, 65100 Lourdes   |
| Lourdes | BS | 65  | La Lame d'Anclades      | 39 | 26 | Totale | 3 926 | 0 | QUINTA Joelle Jeanne Sylvie Mireille Epouse Caperet Philippe<br>Née le 16/09/1970 à Lourdes<br>Demeurant rte d'Arrayou, 65100 Escoubes-Pouts   |

|         |    |     |                         |  |    |    |        |       |   |  |
|---------|----|-----|-------------------------|--|----|----|--------|-------|---|--|
| Lourdes | BS | 448 | Ch. D'Anclades à Sarsan |  | 4  | 68 | Totale | 468   | 0 | SERRANO-BRAYO François Michel Né le 15/05/1958 à Juillan Demeurant 19 chemin d'Anclades à Sarsan, 65100 Lourdes  |
| Lourdes | BS | 449 | Ch. D'Anclades à Sarsan |  | 5  | 58 | Totale | 558   | 0 | LAFAILLE Pascal Didier Noël Né le 24/12/1967 à Lourdes Demeurant 19 B chemin d'Anclades à Sarsan, 65100 Lourdes  |
| Lourdes | BS | 123 | Ch. D'Anclades à Sarsan |  | 6  | 28 | Totale | 628   | 0 | RONDEAU Stéphanie Epouse Lafaille Née le 21/09/1970 à Poissy Demeurant 19 B chemin d'Anclades à Sarsan, 65100 Lourdes<br>PEYROU Marie Thérèse Roberte Bernadette (Usufruitier) Epouse Maugin Daniel Née le 28/01/1938 à Lourdes Demeurant 17 chemin d'Anclades à Sarsan, 65100 Lourdes   |
| Lourdes | BS | 405 | Ch. D'Anclades à Sarsan |  | 6  | 64 | Totale | 664   | 0 | MAUGIN Catherine Bernadette (Nu-proprétaire) Epouse Proud Née le 17/01/1963 à Tarbes Demeurant 4 rue Bartayres, 65100 Lourdes<br>JARENO-CARNICER Fabien Julien Paul Né le 21/04/1985 à Lourdes Demeurant 15 chemin d'Anclades à Sarsan, 65100 Lourdes  |
| Lourdes | BS | 388 | Ch. D'Anclades à Sarsan |  | 2  | 92 | Totale | 292   | 0 | HUPIN Adeline Marie Jeanne Epouse JARENO Née le 20/11/1984 à Nantes Demeurant 15 chemin d'Anclades à Sarsan, 65100 Lourdes   |
| Lourdes | BS | 390 | La Lanne d'Anclades     |  | 5  | 28 | Totale | 528   | 0 | HUZET Pierre Raymond (Usufruitier) Né le 05/11/1928 à Lourdes Demeurant 13 chemin d'Anclades à Sarsan, 65100 Lourdes<br>HUZET Marie Joelle Lucienne (Nu-proprétaire) Epouse Dalmières Née le 13/07/1952 à Lourdes Demeurant 17 rue Claude MONET 65290 JULLIAN<br>CAZENAVE-CAPITAYNE Gisèle Eloise Thérèse (Usufruitier) Epouse Huzet Pierre Raymond Née le 09/10/1930 à Montaut Demeurant 13 chemin d'Anclades à Sarsan, 65100 Lourdes |
| Lourdes | BS | 292 | Ch. D'Anclades à Sarsan |  | 7  | 52 | Totale | 752   | 0 | HUZET Yvette Marie Etiene (Nu-proprétaire) Epouse Muquet Joel Née le 06/01/1956 à Lourdes Demeurant 24 avenue Antoine Beguere, 65100 Lourdes   |
| Lourdes | BS | 231 | La Lanne d'Anclades     |  | 2  | 89 | Totale | 289   | 0 | CRABE Yves Pierre François Né le 30/04/1965 à Tarbes Demeurant 11 chemin d'Anclades à Sarsan, 65100 Lourdes  |
| Lourdes | BS | 410 | La Lanne d'Anclades     |  | 3  | 09 | Totale | 309   | 0 | ARRAMOND Jean Pierre Joseph Arthur Né le 10/10/1941 à Lourdes 7 ch d'Anclades à Sarsan, 65100 Lourdes  |
| Lourdes | BS | 64  | Ch. D'Anclades à Sarsan |  | 18 | 36 | Totale | 1 836 | 0 |  |

|   |       |        |    |    |        |                         |     |    |         |  |
|---|-------|--------|----|----|--------|-------------------------|-----|----|---------|--|
| 0 | 819   | Totale | 8  | 19 | Totale | Ch. D'Anclades à Sarsan | 407 | BS | Lourdes | DESCHAMPS Jean Michel René Né le 12/10/1962 à Lourdes Demeurant 9 ch. D'Anclades à Sarsan, 65100 Lourdes                                 |
| 0 | 551   | Totale | 5  | 51 | Totale | Rte de Bagnères         | 41  | BS | Lourdes | LASIERRA Pascale Andrée Marie Epouse Deschamps Jean Michel Née le 29/07/1963 à Lourdes Demeurant 9 ch D'Anclades à Sarsan, 65100 Lourdes |
| 0 | 521   | Totale | 5  | 21 | Totale | Rte de Bagnères         | 42  | BS | Lourdes | LOUEY Raymonde Rose Jeanne Epouse Cardy Née le 08/10/1938 à Estaing Demeurant 57 rte de Bagnères, 65100 Lourdes                          |
| 0 | 489   | Totale | 4  | 89 | Totale | Rte de Bagnères         | 43  | BS | Lourdes | CABANNE Gérard Bernard Né le 07/03/1970 à Orthez Demeurant 55 RteBagnères 65100 LOURDES  |
| 0 | 540   | Totale | 5  | 40 | Totale | Rte de Bagnères         | 44  | BS | Lourdes | BOUYGUE Colette Née le 05/05/1938 à Berbezer d'Armagnac Demeurant 53 rte de Bagnères, 65100 Lourdes                                      |
| 0 | 1 943 | Totale | 19 | 43 | Totale | Rte de Bagnères         | 45  | BS | Lourdes | BETOUS Josiane Julia Léonie Née le 19/03/1942 à Aignan Demeurant 51 rte de Bagnères, 65100 Lourdes                                       |
| 0 | 853   | Totale | 8  | 53 | Totale | Rte de Bagnères         | 46  | BS | Lourdes | BORDES Gabriel Antoine Léon Né le 15/02/1931 à Lourdes Demeurant 49 rte de Bagnères, 65100 Lourdes                                       |
| 0 | 500   | Totale | 5  | 00 | Totale | Rue Paul Valery         | 47  | BS | Lourdes | BURRERO Thierry José François Né le 11/02/1961 à Lourdes Demeurant 45 rte de Bagnères, 65100 Lourdes                                     |
| 0 | 475   | Totale | 4  | 75 | Totale | Rue Paul Valery         | 48  | BS | Lourdes | MOUSSEIGNE Nadine Michèle Epouse Burrero Thierry Née le 26/11/1962 à Lourdes Demeurant 45 rte de Bagnères, 65100 Lourdes                 |
| 0 | 372   | Totale | 3  | 72 | Totale | Rue Paul Valery         | 49  | BS | Lourdes | BAYOUMEU Franck Jean Robert Né le 04/01/1972 à Lourdes Demeurant 2 rue Paul Valery, 65100 Lourdes  |
| 0 | 617   | Totale | 6  | 17 | Totale | Rte de Bagnères         | 50  | BS | Lourdes | LACLAU Paulette Née le 10/10/1971 à Bayonne Demeurant 2 rue Paul Valéry, 65100 Lourdes   |
| 0 | 762   | Totale | 7  | 62 | Totale | Rue Paul Valery         | 51  | BS | Lourdes | MARTINEZ Soriano Juan Antonio - 4, rue Paul Valéry 65100 LOURDES COMBECAVE Patricia Odette - 29 avenue de Saran 65100 LOURDES            |
| 0 | 756   | Totale | 7  | 56 | Totale | Rue Paul Valery         | 52  | BS | Lourdes | MERRIOT Elian Christian - 9 avenue Général Leclerc 65100 LOURDES MARTY Delphine Emmanuelle - 5 rue Anselme Lacade 65100 LOURDES          |
|   |       |        |    |    |        |                         |     |    |         | CAZENAVE-VERGEZ Michel Jean Né le 26/06/1958 à Lourdes Demeurant 47 rte de Bagnères, 65100 Lourdes                                       |
|   |       |        |    |    |        |                         |     |    |         | CARRAZE Jean Pierre Bernard - 8 rue Paul Valéry 65100 LOURDES  |
|   |       |        |    |    |        |                         |     |    |         | CARRAZE Mathias Gilbert - 5 rue des époux CHAYE 65100 LOURDES  |
|   |       |        |    |    |        |                         |     |    |         | CARRAZE Hugo Pierre - 32 rue des Pyrénées 65100 LOURDES  |
|   |       |        |    |    |        |                         |     |    |         | JARDINE Jérôme Christian Né le 21/04/1963 à Labatut-Rivière Demeurant 10 rue Paul Valéry, 65100 Lourdes                                  |
|   |       |        |    |    |        |                         |     |    |         | LECONTE Murielle Christine Epouse Jardine Jérôme Née le 30/04/1964 à Saint-Gaudens Demeurant 10 rue Paul Valéry, 65100 Lourdes           |

|         |    |     |                     |    |    |        |       |   |  |
|---------|----|-----|---------------------|----|----|--------|-------|---|--|
| Lourdes | BS | 254 | Rue Paul Valéry     | 10 | 38 | Totale | 1 038 | 0 | CANONNE Christian Georges<br>Né le 14/03/1949 à Montereau Fault Yvonne Demeurant 14 rue Paul Valéry, 65100 Lourdes   |
| Lourdes | BS | 255 | La Lanne d'Anclades | 1  | 19 | Totale | 119   | 0 | MOMMEJA Liliane Lia Mauricette Epouse Canonne Christian<br>Née le 28/02/1949 à Montauban<br>Demeurant 14 rue Paul Valéry, 65100 Lourdes  |
| Lourdes | BS | 251 | Rue Paul Valéry     | 7  | 71 | Totale | 771   | 0 | IRIARTE Maryvonne Louise (Usufruitier) Epouse Maguy<br>Née le 28/01/1952 à Laffitole<br>Demeurant 11 rue Paul Valéry, 65100 Lourdes  |
| Lourdes | BS | 253 | Rue Paul Valéry     | 10 | 62 | Totale | 1 062 | 0 | MAGUY David Pierre Paul (Nu-prop) Né le 01/07/1972 à Lourdes<br>Demeurant 150 hameau Les Fougères, Rés. Les Fougères, 40510 Seignosse  |
| Lourdes | BS | 53  | Rue Paul Valéry     | 2  | 91 | Totale | 291   | 0 | MAGUY Julien Joseph Michel (Nu-prop) Né le 15/01/1976 à Lourdes<br>Demeurant 1 rue du bourg, 65 400 Lau-Balagnas   |
| Lourdes | BS | 252 | La Lanne d'Anclades | 2  | 77 | Totale | 277   | 0 | MARTY Dephine Emmanuelle - 5 rue Anselme Lacade 65100 LOURDES<br>MARTY Nicole Marie-Pierre - 12 rue Paul Valéry 65100 LOURDES<br>MARTY Emilie Marie - 8 rue Victor Million 64200 BIARRITZ                                    |
| Lourdes | BS | 54  | Rue Paul Valéry     | 2  | 86 | Totale | 286   | 0 | PAILLES Christian Guy Claude Né le 24/07/1946 à Lourdes<br>Demeurant 9 rue Paul Valéry, 65100 Lourdes  |
| Lourdes | BS | 55  | Rue Paul Valéry     | 5  | 96 | Totale | 596   | 0 | SALLES Christian Jean - 32 rue de l'abondance 69003 LYON<br>DUPLEIX Marie-Josée - 1 rue du centre 64510 ANGAIS<br>COLOMA Evelyne - 80 Boulevard Tourasse 64000 PAU<br>SALLES Valérie Evelyne - 26 rue Louis Lacaze 64000 PAU |
| Lourdes | BS | 56  | Rue Paul Valéry     | 5  | 81 | Totale | 581   | 0 | SALLES Thierry Jacques - 24, chemin de las Plagnes 64121 MONTARDON<br>SALLES Florence Valérie - 32 avenue Stravinsky 64000 PAU   |
| Lourdes | BS | 54  | Rue Paul Valéry     | 2  | 86 | Totale | 286   | 0 | BRIOIS Catherine Noelle Denise<br>Née le 26/06/1956 à St-Pol-sur-Ternoise Demeurant 7 rue Paul Valéry, 65100 Lourdes   |
| Lourdes | BS | 55  | Rue Paul Valéry     | 5  | 96 | Totale | 596   | 0 | Les copropriétaires BS55<br>32 rue Maréchal Foch, 65400 Argeles-Gazost   |
| Lourdes | BS | 56  | Rue Paul Valéry     | 5  | 81 | Totale | 581   | 0 | MENGELLE Jean Marie (Usufruitier)<br>Né le 29/04/1926 à Gernis-sur-l'Oussouet Demeurant 3 rue Paul Valéry, 65100 Lourdes   |
| Lourdes | BS | 56  | Rue Paul Valéry     | 5  | 81 | Totale | 581   | 0 | MENGELLE Jacqueline Marie (Nu-prop) Née le 14/09/1963 à Lourdes<br>Demeurant Bernede 2, imp du moulin 65100 ARCIZAC-EZ-ANGLES  |

|         |    |     |                     |  |    |    |        |       |   |  |
|---------|----|-----|---------------------|--|----|----|--------|-------|---|--|
| Lourdes | BS | 57  | Rue Paul Valery     |  | 7  | 38 | Totale | 738   | 0 | Copropriétaires de l'IMM1 rue Paul Valéry 1 rue Paul Valéry, 65100 Lourdes   |
| Lourdes | BS | 233 | rue des Peyroux     |  | 6  | 49 | Totale | 649   | 0 | AYERBE Janine Henriette Née le 04/02/1936 à Lourdes<br>Demeurant Par Mr LACRAMPE Didier, 9 rue Montaigne 65100 Lourdes   |
| Lourdes | BS | 234 | La Lanne d'Anclades |  | 8  | 41 | Totale | 841   | 0 | SASSUS Theophile Claude Alexandre Né le 17/07/1933 à Ouste<br>Demeurant 10, rue du Pic du midi, 65100 Lourdes<br><br>SASSUS George Jean Alexis Né le 21/08/1935 à Ouste<br>Demeurant 6 espade 65100 Julos<br><br>AUZON Marie Therese Helene Epouse AUZON<br>Née le 26/09/1937 à Ouste<br>Demeurant 12 chemin d'Anclades à Sarsan 65100 Lourdes                   |
| Lourdes | BS | 267 | rue des Peyroux     |  | 18 | 0  | Totale | 18    | 0 | SASSUS Theophile Claude Alexandre Né le 17/07/1933 à Ouste<br>Demeurant 10, rue du Pic du midi, 65100 Lourdes  |
| Lourdes | BS | 291 | La Lanne d'Anclades |  | 12 | 68 | Totale | 1 268 | 0 | ARRAMON Chantal Marie Pierre - 6 rue Desca 65000 Tarbes  |
| Lourdes | BS | 284 | rue des Peyroux     |  | 7  | 22 | Totale | 722   | 0 | BENEJOU (SCI) 27, av Sarsan 65100 LOURDES  |
| Lourdes | BS | 235 | rue des Peyroux     |  | 7  | 54 | Totale | 754   | 0 | PRADIN Jacques Ludovic Clément Alphonse Né le 16/05/1944 à St Hilaire<br>de Riez Demeurant 6 rue des Peyroux, 65100 Lourdes<br><br>BRAULE Jocelyne Danielle Epouse Pradin Jacques<br>Née le 04/01/1950 à Nogent sur Marne Demeurant 6 rue des Peyroux,<br>65100 Lourdes  |
| Lourdes | BS | 236 | rue des Peyroux     |  | 6  | 27 | Totale | 627   | 0 | ANGLADE Marc Léopold Raymond Né le 23/05/1951 à Auch<br>Demeurant 4 rue des Peyroux, 65100 Lourdes   |
| Lourdes | BS | 237 | Rte de Bagnères     |  | 5  | 92 | Totale | 592   | 0 | BOUTIN Monique Renée Epouse Anglade Marc<br>Née le 19/11/1948 à Tarbes<br>Demeurant 4 rue des Peyroux, 65100 Lourdes<br><br>BARBE François Marie Bernard Né le 09/01/1952 à Lourdes<br>Demeurant 1Bd du Gave, 65100 Lourdes  |
| Lourdes | BS | 238 | rue des Peyroux     |  | 5  | 65 | Totale | 565   | 0 | TENQUERIAN Liliane Dikranouhy Epouse Barbe François Marie Née le<br>24/05/1952 à Pau<br>Demeurant 1Bd du Gave, 65100 Lourdes<br><br>RENA Antoine<br>Né le 12/12/1943 en Espagne<br>Demeurant 2 rue des Peyroux, 65100 Lourdes<br><br>MARTY Eveline Jeanne Marie Epouse Rena Antoine<br>Née le 08/07/1949 à Lourdes<br>Demeurant 2 rue des Peyroux, 65100 Lourdes |



|         |    |     |     |   |    |        |     |   |   |
|---------|----|-----|-----|---|----|--------|-----|---|---|
| Lourdes | BS | 287 | 287 | 6 | 10 | Totale | 610 | 0 | DUMONT Gilbert Jean (Usufruitier) Né le 01/01/1930 à Tarbes<br>Demeurant 16 rue des Peyroux, 65100 Lourdes<br><br>DUMONT Jean-Marc Dominique (Nu-prop) Né le 14/07/1968 à Lyon<br>Demeurant 1 rue Vedrines, 64000 Pau<br><br>DUMONT Marie (Usufruitier) Epouse Dumont Gilbert<br>Née le 08/03/1928 à Omex<br>Demeurant la Lanne d'Anclades, 65100 Lourdes<br><br>PEREZ Bernard Lucien André Né le 09/03/1952 à Tarbes<br>Demeurant 14 rue des Peyroux, 65100 Lourdes<br><br>LANNES-PORTE Danièle Héliène Epouse Perez Bernard<br>Née le 16/03/1952 à Lourdes<br>Demeurant 14 rue des Peyroux, 65000 Lourdes |
| Lourdes | BS | 288 | 288 | 5 | 76 | Totale | 576 | 0 | BEAUCOUSTE Martine Georgette - 20 rue des Peyroux 65100 LOURDES<br><br>BEAUCOUSTE Charline - 13 rue de la République 65460 BOURS<br><br>BEAUCOUSTE Maxime - 18 rue Notre Dame 31400 TOULOUSE  |
| Lourdes | BS | 285 | 285 | 7 | 52 | Totale | 752 | 0 | BOUSQUET Michel Claude Dominique Né le 09/10/1971 à Lourdes<br>Demeurant 18 rue des Peyroux, 65100 Lourdes  |
| Lourdes | BS | 286 | 286 | 6 | 89 | Totale | 689 | 0 | SIMON Didier<br>Né le 30/06/1966 à cenon<br>Demeurant 5 impasse des Peyroux, 65100 Lourdes<br><br>FUSCIEN Valérie Germaine Epouse Simon Didier<br>Née le 22/08/1969 à Le Mans<br>Demeurant 5 impasse des Peyroux, 65100 Lourdes<br><br>NAUDE Vincente - 3 imp. Des Peyroux 65100 LOURDES  |
| Lourdes | BS | 314 | 314 | 5 | 57 | Totale | 557 | 0 | CASTERA Anne Marie - Bourzou 65220 LUSTAR<br><br>NAUDE Eric - 3 imp. Des Peyroux 65100 LOURDES  |
| Lourdes | BS | 315 | 315 | 3 | 60 | Totale | 360 | 0 | LUCAS Monique Marie Joseph (usufruitier) Née le 18/08/1939 à St Nicolas-<br>près-Granville Epouse RIOUX<br>Demeurant 9 rue des Peyroux, 65100 Lourdes<br><br>FOURNIER Geneviève Marguerite Marie Therese (Nu-prop) Née le<br>14/02/1966 à Paris<br>Epouse Moulin<br>Demeurant rte Bagnères - Traversere, 65100 Lourdes  |
| Lourdes | BS | 281 | 281 | 5 | 86 | Totale | 586 | 0 |   |



|         |    |     |                  |  |    |    |        |       |   |   |
|---------|----|-----|------------------|--|----|----|--------|-------|---|---|
| Lourdes | BS | 282 | rue des Peyroux  |  | 6  | 02 | Totale | 602   | 0 | BAS Adrien Jean<br>Né le 12/12/1990 à Bagnères-de-Bigorre Demeurant 11 rue Peyroux 65 100 Lourdes   |
| Lourdes | BS | 283 | rue des Peyroux  |  | 6  | 19 | Totale | 619   | 0 | MICHEL Cyril Nicolas Laurent Né le 25/11/1972 à Montpellier Demeurant 13 rue des Peyroux, 65 100 Lourdes<br>MENDES Lichandrina<br>Née le 25/02/1969 à Lourdes<br>Demeurant 13 rue des Peyroux, 65 100 Lourdes   |
| Lourdes | BT | 38  | Rte de Bagnères  |  | 14 | 84 | Totale | 1 484 | 0 | MORENO Rafael<br>Né le 13/01/1953 en Espagne<br>Demeurant 26 rte de Bagnères 65100 LOURDES  |
| Lourdes | BT | 204 | Anclades         |  | 8  | 07 | Totale | 807   | 0 | CLOUTEAU Catherine Marie<br>Née le 31/07/1955 aux Sables d'Olonne Epouse MORENO<br>Demeurant 26 rte de Bagnères 65100 LOURDES   |
| Lourdes | BT | 39  | Rte de Bagnères  |  | 11 | 23 | Totale | 1 123 | 0 | COSTA Martin Andre - 21 rue de Langelle 65100 LOURDES   |
| Lourdes | BT | 159 | Rue Haout Mounta |  | 7  | 44 | Totale | 744   | 0 | SANCHEZ ROBALO Christina - 21 rue de Langelle 65100 LOURDES   |
| Lourdes | BT | 162 | Anclades         |  |    | 28 | Totale | 28    | 0 | MARFRED (SCI)<br>2 rue Haout Mounta 65100 LOURDES   |
| Lourdes | BT | 161 | Anclades         |  | 1  | 00 | Totale | 100   | 0 | LAFONTAINE Didier Pierre Bernard Né le 27/06/1965 à Lourdes<br>Demeurant 2A rue Haout Mounta, 65100 Lourdes   |
| Lourdes | BT | 160 | Rue Haout Mounta |  | 12 | 73 | Totale | 1 273 | 0 | ETCHEGARAY-GOYHENETCHE Marie Gabrielle Epouse Lafontaine<br>Née le 28/10/1963 à Saint-Esteben<br>Demeurant 2A rue Haout Mounta, 65100 Lourdes   |
| Lourdes | BT | 109 | Anclades         |  | 2  | 18 | Totale | 218   | 0 | CERBU Daniel - 2A rue Haout Mounta 65100 LOURDES<br>STRATICA Georgina Florentina - 2A rue Haout Mounta 65100 LOURDES  |
| Lourdes | BT | 205 | Rue Haout Mounta |  | 9  | 44 | Totale | 944   | 0 | MALABOEUF Sylvie Anne Claudé Epouse Soubirous<br>Née le 25/11/1955 à Angers<br>Demeurant Anclades, 2 rue Haout Mounta, 65100 Lourdes<br>SOUBIROUS Catherine Anne France Née le 12/11/1985 à Tarbes<br>Par Mme MALABOEUF Marie Thérèse<br>1 chemin de Catibere, 65400 Lau-Balagnas |

|   |    |    |        |       |   |   |
|---|----|----|--------|-------|---|---|
| 0 | 1  | 73 | Totale | 173   | 0 | GODEFROY Anny Andrée Jacqueline Epouse Lequeux Marcel<br>Née le 23/05/1944 à Senlis<br>Demeurant 24 rte de Bagnères, 65100 Lourdes  |
| 1 | 9  | 31 | Totale | 931   | 0 | TENDENG Ludovic<br>Né le 01/01/1949 au Sénégal<br>Demeurant 24B rte de Bagnères, 65100 Lourdes  |
| 1 | 8  | 78 | Totale | 878   | 0 | AWOUTERS Maria Epouse Tendeng Ludovic<br>Née le 08/07/1956 en Belgique<br>Demeurant 24B rte de Bagnères, 65100 Lourdes  |
| 1 | 17 | 96 | Totale | 1 796 | 0 | GODEFROY Anny Andrée Jacqueline Epouse Lequeux Marcel<br>Née le 23/05/1944 à Senlis<br>Demeurant 24 rte de Bagnères, 65100 Lourdes  |
| 1 | 8  | 78 | Totale | 878   | 0 | TENDENG Ludovic<br>Né le 01/01/1949 au Sénégal<br>Demeurant 24B rte de Bagnères, 65100 Lourdes  |
| 1 | 9  | 15 | Totale | 915   | 0 | AWOUTERS Maria Epouse Tendeng Ludovic<br>Née le 08/07/1956 en Belgique<br>Demeurant 24B rte de Bagnères, 65100 Lourdes  |
| 1 | 2  | 36 | Totale | 236   | 0 | BARROUILLET Gisele - 22 rte de Bagnères 65100 LOURDES<br>LARROUY Marie Jacqueline Bernadette Née le 07/04/1939 à Lourdes<br>Demeurant 10 route de Bagnères, 65100 Lourdes |
| 1 | 9  | 15 | Totale | 915   | 0 | LARROUY Jeanne Madeleine Sidonie Epouse Dusserm<br>Née le 29/03/1931 à Lourdes<br>Demeurant 10 rte de Bagnères, 65100 Lourdes   |
| 1 | 9  | 15 | Totale | 915   | 0 | LARROUY Marie Jacqueline Bernadette Née le 07/04/1939 à Lourdes<br>Demeurant 10 route de Bagnères, 65100 Lourdes  |
| 1 | 15 | 67 | Totale | 1 567 | 0 | LARROUY Jeanne Madeleine Sidonie<br>Epouse Dusserm<br>Née le 29/03/1931 à Lourdes   |
| 1 | 15 | 67 | Totale | 1 567 | 0 | MANAGAU Lyliane marie José Epouse Brunelliere<br>Né le 24/09/1959 à Evreux<br>Demeurant 1 rue du Coteau, 44220 Coueron  |
| 1 | 15 | 67 | Totale | 1 567 | 0 | MANAGAU Denis Gilbert Joseph Né le 01/12/1960 à POITIERS<br>Demeurant 25, rue Pelerin, 79000 NIORT  |
| 1 | 15 | 67 | Totale | 1 567 | 0 | MANAGAU Marc Jean Emile Né le 08/07/1962 à POITIERS<br>Demeurant 75 THORL MAGLERN HONENTHURN 9602<br>AUTRICHE   |

|         |    |     |                        |    |    |        |        |   |   |
|---------|----|-----|------------------------|----|----|--------|--------|---|---|
| Lourdes | BT | 249 | Rte de Bagnères        | 15 | 22 | Totale | 1 522  | 0 | LARROUY Marie Thérèse Jeanne Bernadette Née le 10/01/1939 à Lourdes<br>Demeurant 11 rue de Langelle, 65100 Lourdes<br>LARROUY Bernadette Marie Josephe Née le 24/04/1941 à Lourdes<br>Demeurant 11 rue de Langelle, 65100 Lourdes   |
| Lourdes | BT | 247 | Rte de Bagnères        | 78 | 47 | Totale | 7 847  | 0 | PEYRABERE Henriette Marie Lucie Rosa (Usufruitier) Epouse Quinta<br>Née le 05/07/1937 à Viella<br>Demeurant 20 rue Haout Mounta, 65100 Lourdes<br>QUINTA Martine Danielle Valérie (Nu-prop) Epouse Lie Frédéric<br>Née le 12/02/1968 à Lourdes<br>Demeurant 41 rte de Bagnères, 65100 Lourdes<br>QUINTA Joelle Jeanne Sylvie Mireille (nu-prop) Epouse Caperet Philippe<br>Née le 16/09/1970 à Lourdes<br>Demeurant rte d'Arrayou, 65100 Escoubes-Pouts |
| Lourdes | BT | 169 | Rue Charles Baudelaire | 6  | 12 | Totale | 612    | 0 | MORLANS CAJAL Rafael<br>Né le 24/10/1934 à Yesero (Espagne)<br>Demeurant Rue Charles Baudelaire, 65100 Lourdes<br>LOPEZ ARTO Pilar<br>Epouse Morlans Raphael<br>Née le 12/08/1940 à Urdues (Espagne)<br>Demeurant 14 rue Charles Baudelaire, 65100 Lourdes  |
| Lourdes | BT | 170 | Rue Charles Baudelaire | 6  | 16 | Totale | 616    | 0 | TROMPILLE Lucette Jacqueline Pierrette (usufruitier) Epouse Cazaubon<br>Née le 05/11/1943 à Montaut<br>Demeurant 12 rue Charles Baudelaire, 65100 Lourdes<br>CAZAUUBON Valérie (nu-prop) Née le 25/04/1973 à Lourdes<br>Demeurant 4 rte de Bagnères, 65100 Lourdes  |
| Lourdes | BT | 171 | Rue Charles Baudelaire | 8  | 36 | Totale | 836    | 0 | GIMENEZ Daniel Pierre<br>Né le 16/06/1953 à Lourdes<br>Demeurant 10 rue Charles Baudelaire, 65100 Lourdes   |
| Lourdes | BT | 30  | Anclades               | 1  | 58 | Totale | 10 658 | 0 | ABBADIE Omer Jean Martin Né le 16/12/1949 à Lourdes<br>Demeurant 2 rue Adolphe Pedebidou, 65190 Tournay   |
| Lourdes | BT | 180 | Rue Haout Mounta       | 1  | 24 | Totale | 11 724 | 0 | TERRIS Claire Marie Epouse Baudean<br>Née le 25/01/1923 en Irlande<br>Demeurant 10 rue Haout Mounta, 65100 Lourdes  |
| Lourdes | BT | 42  | Rue Haout Mounta       | 22 | 58 | Totale | 2 258  | 0 | Copropriétaires de l'IMM 8 rue Haout Mounta, 65100 Lourdes  |
| Lourdes | BT | 181 | Rue Haout Mounta       | 23 | 96 | Totale | 2 396  | 0 | TERRIS Claire Marie (usufruitière) Epouse Baudean<br>Née le 25/01/1923 en Irlande<br>Demeurant 10 rue Haout Mounta, 65100 Lourdes<br>SCI Haout Mounta (Nu-proprétaire)<br>Hameau d'Anclades, 10 rue Haout Mounta, 65100 Lourdes   |



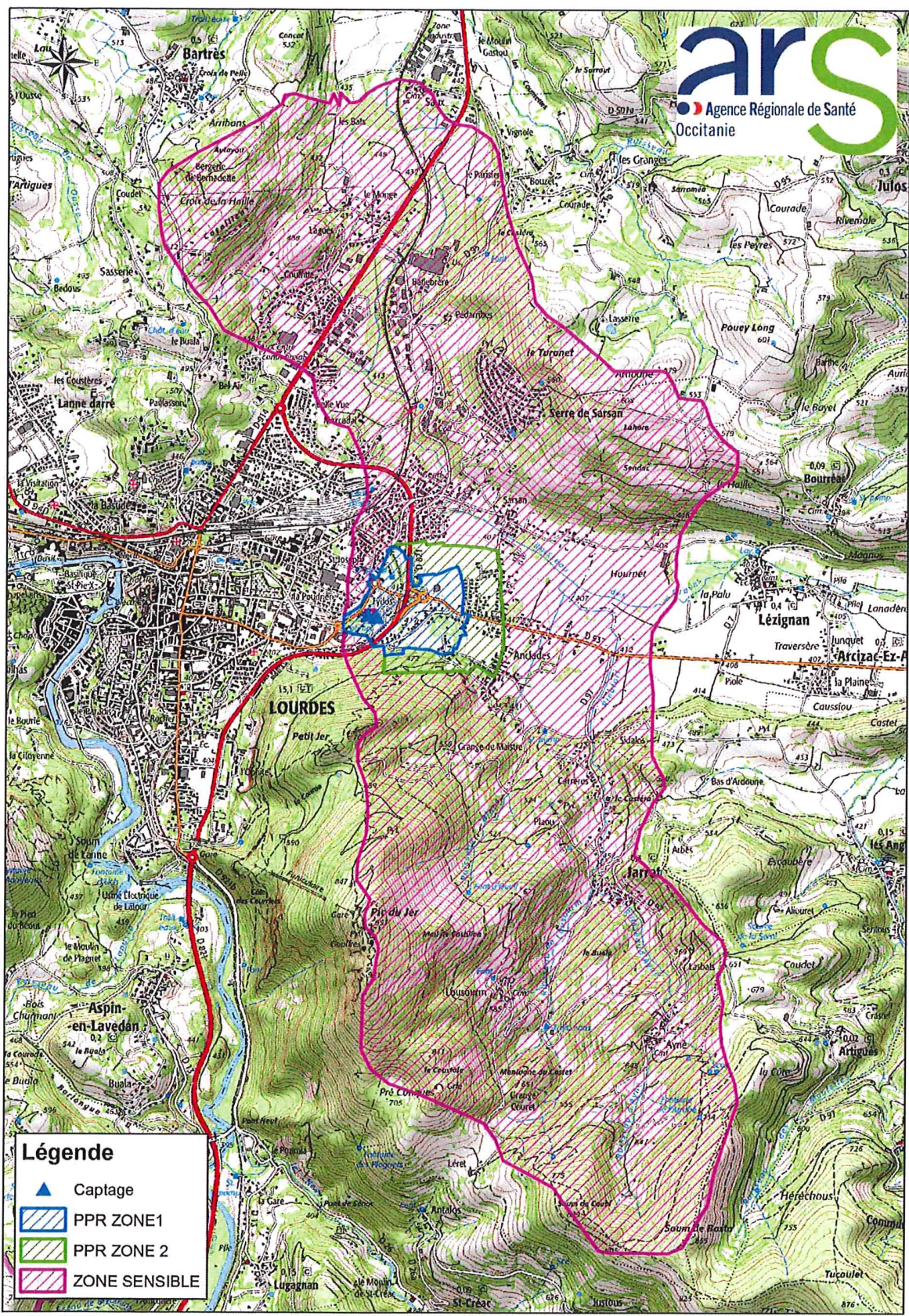
|         |    |     |                      |  |    |    |           |       |       |  |
|---------|----|-----|----------------------|--|----|----|-----------|-------|-------|--|
| Lourdes | BT | 96  | Rte de Jarret        |  | 3  | 89 | Totale    | 389   | 0     | DELPECH Josette Marie (Usufruitier) Epouse Laborde<br>Née le 15/11/1944 à Lourdes<br>Demeurant rue du Magnas, 65100 Lezignan     |
| Lourdes | BT | 97  | Rte de Jarret        |  | 4  | 60 | Totale    | 460   | 0     | CABANNE Nathalie - 8 route de Jarret 65100 LOURDES   |
| Lourdes | BT | 221 | Rte de Jarret        |  | 5  | 51 | Totale    | 551   | 0     | MASANABA Michel Marcel Pierre Né le 02/06/1947 à Soullom<br>Demeurant 6B route de Jarret, 65100 Lourdes                          |
| Lourdes | BT | 222 | Rte de Jarret        |  | 17 | 96 | Totale    | 1 796 | 0     | CLIN Anne-Marie Françoise Epouse Masanaba Michel Née le 26/12/1953 à Corbie<br>Demeurant 6B route de Jarret, 65100 Lourdes       |
| Lourdes | BT | 84  | Ch. De la Couradette |  | 23 | 92 | Partielle | 1 028 | 1 364 | ROBIN Patrick Gilles<br>né le 08/07/1972 à Parthenay<br>Demeurant 6 A Rte de Jarret 65100 LOURDES                                |
| Lourdes | BT | 177 | Ch de la Couradette  |  | 5  | 51 | Totale    | 551   | 0     | BURON Emilie Isabelle Christel née le 25/07/1983 en Belgique<br>Demeurant 6 A Rte de Jarret 65100 LOURDES                        |
| Lourdes | BT | 84  | Ch. De la Couradette |  | 23 | 92 | Partielle | 1 028 | 1 364 | TRIBOT-LASPIERE Gilles Marie Charles Né le 23/05/1948 à Montmorillon<br>Demeurant Hameau de Kerloazec - Kerloazec 29710 PEUMERIT |
| Lourdes | BT | 177 | Ch de la Couradette  |  | 5  | 51 | Totale    | 551   | 0     | LEFEUR Christine Florence Anne Marie Née le 03/11/1967 à Pontivy<br>Demeurant Hameau de Kerloazec - Kerloazec 29710 PEUMERIT     |
| Lourdes | BT | 177 | Ch de la Couradette  |  | 5  | 51 | Totale    | 551   | 0     | DOUCET René Fernand Né le 04/05/1954 à Lourdes<br>Demeurant chez Mme Baucarel Martine, 13 cité Lannedarre pte4, 65100 Lourdes    |

Pour le Préfet et par délégation  
Le secrétaire Général




Samuel BOUJU

Plan zone sensible :



Pour le Préfet et par délégation  
Le secrétaire Général



Samuel BOUJU

| Prescriptions pour les projets d'urbanisation (construction, aménagements de voirie, ...) |  |
|---|--|
| ZONE 1  | ZONE 2   |
|   | <p>Interdiction de nouvelles constructions dans la dépression du lieu-dit « Peyroux » (parcelles n° 219 a et 243 b Section BT) sauf sur une bande de 30 mètres de largeur le long de la route départementale n°937. La parcelle fera l'objet d'une découpe parcellaire.</p> <p>Autorisation de construction de nouveau bâtiment, d'habitat sous réserve que les fondations, les remblaiements et les déblais ou les drainages s'ils sont nécessaires, restent inférieurs à 2 m de hauteur ou de profondeur.</p> <p>Interdiction de sous-sol</p> <p>Interdiction de réaliser des piscines enterrées</p> <p>Interdiction de construire en décaissement de nouvelles voies de communication</p> <p>Autorisation de parking à ciel ouvert uniquement dédié à l'habitat</p> <p>Interdiction de nouveaux stockages de foin ou hydrocarbures liquides (seuls les stockages de gaz sont tolérés) pour toutes les nouvelles installations</p> <p>Interdiction de réaliser des plans d'eau, mares ou bassins de stockage de liquides ou de solides (normis les bassins d'orage ébranchés).</p> <p>Interdiction de construction d'oléoduc</p> <p>Interdiction de réaliser des puits ou forages non destinés à la consommation humaine des collectivités</p> <p>Obligation de collecter toutes les eaux usées dans des canalisations étanches dont la résistance et l'étanchéité seront vérifiées à la réalisation et Contrôle des assainissements individuels et mis en conformité si nécessaire ou supprimés</p> <p>Interdiction d'infiltrer les eaux pluviales : interdiction de puisards de drains ou de tranchées d'infiltration : <ul style="list-style-type: none"> <li>- Obligation de récupération de toutes les eaux des parkings avec évacuation hors du périmètre (Les parkings, couverts ou non couverts, doivent être imperméabilisés et pourvus de système approprié de récupération des eaux).</li> <li>- Obligation de récupération de toutes les eaux de toitures et de ruissellement dans des canalisations étanches jusqu'à l'aval des captages.</li> </ul> </p> |
| NATURE DU PROJET  |  |
| RSEAUX  |  |
| GESTION DES EAUX  |  |
| TRAVAUX   | <p>Interdiction de creusement de fouilles profondes (&gt; 1 m), de fossés ou rigoles existantes, à l'exception des tranchées et fouilles nécessaires aux travaux autorisés et dans le respect des conditions de réalisation décrites pour les périmètres.</p> <p>Dans le cadre de la réalisation des travaux prévus pour la création de la bretelle de sortie par la Direction des routes et des transports sur les parcelles BS 116 et BS 345 nécessitant des terrassements de plus d'1 mètre de profondeur, ces travaux pourront être réalisés sous les réserves suivantes :</p> <ul style="list-style-type: none"> <li>- Des précautions de protection de fond de fouilles seront mises en œuvre afin de ne pas polluer la nappe : celles-ci resteront ouvertes le minimum de temps possible,</li> <li>- La nappe ne devra pas être atteinte : des piézomètres seront réalisés au préalable afin de s'assurer de ne pas atteindre celle-ci.</li> <li>- Les eaux de ruissellement en phase chantier devront être collectées et dirigées en dehors des zones de fouilles. préalable été validées par l'ARS.</li> </ul> <p>Interdiction de surcreuser des fossés ou rigoles existantes, à l'exception des tranchées et fouilles nécessaires aux travaux autorisés et dans le respect des conditions de réalisation décrites pour les périmètres</p> <p>Interdiction de déposer des remblais constitués de gravats non triés, de matériaux souillés, ou à risque de dégradation des eaux</p> <p>Interdiction de dépôts de déchets, déblais de matériaux de démolition, produits toxiques...</p> <p>Tout dépôt provisoire, limité à la durée normale du chantier, de produits liquides ou susceptibles de contaminer les eaux sera placé sur une aire de confinement étanche à l'abri de la pluie</p> <p>Interdiction de stockage ou bridage de déchets sur place</p>  |
| USAGES  | <p>Entretien des espaces verts et des voiries sans usage de pesticides ; l'utilisation de sels ou produits de dégivrage sera à éviter ou réduite</p> <p>Conservation en état des parcelles enherbées et boisées, des haies, le long du valon dans la mesure du possible en évitant leur suppression ou leur remblaiement</p> <p>Stockages déjà existants domestiques de foin ou d'hydrocarbures liquides aériens, posés sur rétention de volume égal au volume stocké, protégé de la pluie, ou en cuve double peau avec détecteur de fuite. (Cf. arrêté du 1<sup>er</sup> juillet 2004 – article 12)</p>   |

| Prescriptions pour des activités artisanales, industrielles, commerciales  |  |
|--|--|
| ZONE 1   | ZONE 2   |
| <p>Interdiction de nouvelles constructions dans la dépression du lieu-dit « Peyroux » (parcelles n° 219 a et 243 b section BT)</p> <p>Interdiction de construction de nouveaux ateliers de mécanique et d'extension d'ateliers existants, ces derniers sont seulement sécurisés si nécessaire</p> <p>Interdiction de construire en décaissement de nouvelles voies de communication</p> <p>Interdiction de sous-sol</p> <p>Interdiction de campings et de stationnement de caravanes ou de camping-car</p> <p>Interdiction de campements d'engins à moteurs</p> <p>Interdiction d'installations classées</p> <p>Interdiction d'aménagement d'établissements de santé dont les stockages présentent des risques de pollution</p> <p>Interdiction d'aménagement de locaux artisanaux dont l'activité et les stockages présentent des risques de pollution</p> <p>Interdiction d'aménagement de grande surface commerciale et commerces ; toutefois :</p> <ul style="list-style-type: none"> <li>- Autorisation de construction de petits commerces de proximité à taille modérée dont les stockages ne présentent pas des risques de pollution</li> <li>- sous réserve que les fondations, les remblaiements et les déblais ou les drainages s'ils sont nécessaires, restent inférieurs à 1 m de hauteur ou de profondeur.</li> <li>- Autorisation de parking à ciel ouvert uniquement dédié aux petits commerces de proximité</li> </ul> <p>Interdiction de nouveaux stockages de foin ou hydrocarbures liquides (seuls les stockages de gaz sont tolérés)</p> <p>Interdiction de réaliser des plans d'eau, mares ou bassins de stockage de liquides ou de solides (hormis les bassins d'orage étanche)</p> | <p>Interdiction de construire en décaissement de nouvelles voies de communication</p> <p>Interdiction de campings et de stationnement de caravanes ou de camping-car</p> <p>Interdiction de campements d'engins à moteurs</p> <p>Interdiction d'installations classées</p> <p>Interdiction d'aménagement d'établissements de santé dont les stockages présentent des risques de pollution</p> <p>Interdiction d'aménagement de locaux artisanaux dont l'activité et les stockages présentent des risques de pollution</p> <p>Interdiction d'aménagement de grande surface commerciale et de commerces, de petits commerces ; toutefois :</p> <ul style="list-style-type: none"> <li>- Autorisation de construction de petits commerces de proximité à taille modérée dont les stockages ne présentent pas des risques de pollution</li> <li>- sous réserve que les fondations, les remblaiements et les déblais ou les drainages s'ils sont nécessaires, restent inférieurs à 2 m de hauteur ou de profondeur.</li> <li>- Autorisation de parking à ciel ouvert uniquement dédié aux petits commerces de proximité</li> </ul> <p>Contrôle et modification si nécessaire, des stockages domestiques de foin déjà existants</p> <p>Autorisation de construction de dépôts d'hydrocarbures liquides limités à l'usage d'un logement</p> <p>Interdiction de réaliser des plans d'eau, mares ou bassins de stockage de liquides ou de solides (hormis bassins de rétention et les dispositifs enherbés de type noue)</p>  |
| NATURE DU PROJET   |  |
| RESEAUX  | <p>Interdiction de construction d'oléoduc</p> <p>Interdiction de réaliser des puits ou forages non destinés à la consommation humaine des collectivités</p> <p>Interdiction de pose enterrée ou superficielle de canalisations de transport d'eau industrielles</p> <p>Obligation de collecter toutes les eaux usées dans des canalisations étanches dont la résistance et l'étanchéité seront vérifiées à la réalisation</p>  |
| GESTION DES EAUX   | <p>Interdiction d'infiltrer les eaux pluviales : interdiction de puisards de drains ou de tranchées d'infiltration</p> <ul style="list-style-type: none"> <li>- Obligation de récupération de toutes les eaux des parkings avec évacuation hors du périmètre (Les parkings, couverts ou non couverts, doivent être imperméabilisés et pourvus de système approprié de récupération des eaux)</li> <li>- Obligation de récupération de toutes les eaux de toitures et de ruissellement dans des canalisations étanches jusqu'à l'aval des captages</li> </ul> <p>Interdiction de creusement de fosses ou rigoles profondes (&gt; 1 m), de fossés ou rigoles existantes, à l'exception des tranchées et fosses nécessaires aux travaux autorisés et dans le respect des conditions de réalisation décrites pour les périmètres</p> <p>Interdiction de surcreuser des fossés ou rigoles existantes, à l'exception des tranchées et fosses nécessaires aux travaux autorisés et dans le respect des conditions de réalisation décrites pour les périmètres</p> <p>Interdiction de déposer des remblais constitués de gravats non triés, de matériaux souillés, ou à risque de dégradation des eaux</p> <p>Interdiction de dépôts de déchets, déblais de matériaux de démolition, produits toxiques...</p> <p>Tout dépôt provisoire, limité à la durée normale du chantier, de produits liquides ou susceptibles de contaminer les eaux sera placé sur une aire de confinement étanche à l'abri de la pluie</p> <p>Interdiction de stockage ou brûlage de déchets sur place</p> |
| TRAVAUX  | <p>Interdiction de creusement de fosses ou rigoles existantes, à l'exception des tranchées et fosses nécessaires aux travaux autorisés et dans le respect des conditions de réalisation décrites pour les périmètres</p> <p>Interdiction de surcreuser des fossés ou rigoles existantes, à l'exception des tranchées et fosses nécessaires aux travaux autorisés et dans le respect des conditions de réalisation décrites pour les périmètres</p> <p>Interdiction de déposer des remblais constitués de gravats non triés, de matériaux souillés, ou à risque de dégradation des eaux</p> <p>Interdiction de dépôts de déchets, déblais de matériaux de démolition, produits toxiques...</p> <p>Tout dépôt provisoire, limité à la durée normale du chantier, de produits liquides ou susceptibles de contaminer les eaux sera placé sur une aire de confinement étanche à l'abri de la pluie</p> <p>Interdiction de stockage ou brûlage de déchets sur place</p>   |
| Usages   | <p>Interdiction d'épandre des boues d'origine industrielle</p> <p>Entretien des espaces verts et des voiries sans usage de pesticides ; l'utilisation de sels ou produits de dégivrage sera à éviter ou réduite</p> <p>Stockages déjà existants : domestiques de foin ou d'hydrocarbures liquides aériens, posés sur rétention de volume égal au volume stocké, protégé de la pluie, ou en cuve double peau avec détecteur de fuite. (Cf. arrêté du 1<sup>er</sup> juillet 2004 - article 12)</p>  |



Prescriptions pour des activités agricoles

ZONE 1

|                                      |   |
|--------------------------------------|---|
|                                      | <p>Interdiction de maraîchage</p> <p>Interdiction de réaliser des plans d'eau, mares ou bassins de stockage de liquides ou de solides (hormis les bassins d'orage étanche).</p> <p>Interdiction d'infiltrer les eaux pluviales : interdiction de puisards, de drains ou de tranchées d'infiltration</p> <p>Interdiction d'irrigation des parcelles agricoles</p> <p>Interdiction de réaliser de puits non destinés à la consommation humaine</p> <p>Interdiction de transformer des puits fermiers en puisards/réceptacles d'eau de ruissellement ou usés</p> <p>Interdiction de pose enterrée ou superficielle de canalisations de transport d'eaux agricoles</p> <p>Interdiction de réaliser des élevages, de stabulation d'animaux, d'abris pour animaux, d'affouragement, de parc de contention, d'abreuvoirs fixes</p> <p>Interdiction d'épandage de lisiers, de fumiers liquides, d'effluents liquides ou de boues d'origine domestique ou agricole</p> <p>Interdiction de dépôt de fumiers, engrais et pesticides</p> <p>En cas de présence confirmée de pesticides dans l'eau captée, au-dessus des normes, l'interdiction de la molécule analysée sera effective sur les parcelles agricoles de l'ensemble du périmètre ; en cas d'usage non agricole une sensibilisation des utilisateurs sera réalisée</p> |
| <p>INTERDICTIONS DANS LES USAGES</p> |   |
| <p>OBLIGATIONS DANS LES USAGES</p>   | <p>Le pâturage extensif sans apport d'aliment, ni de dispositif d'affouragement, avec des postes d'abreuvement régulièrement déplacés</p> <p>L'épandage de fumier pailleux se fera hors des périodes hivernales ou de début du printemps (pendant la recharge des nappes), à plus de 100 m des points d'eau.</p> <p>L'utilisation agricole des engrais et pesticides se fera sous les conseils d'un spécialiste agronome et les apports (quantité, date, produits) seront reportés sur un carnet de suivi (guide des bonnes pratiques agricoles).</p> <p>Conservation en état des parcelles enherbées et boisées, des haies, le long du valon dans la mesure du possible en évitant leur suppression ou leur remblaiement</p>   |

ZONE 2

|                                      |   |
|--------------------------------------|---|
|                                      | <p>Interdiction de réaliser des plans d'eau, mares ou bassins de stockage de liquides ou de solides (hormis bassin de rétention et les dispositifs enherbés de type noue)</p> <p>Autorisation d'infiltrer les eaux de toiture : ces eaux seront infiltrées directement par des dispositifs de type puisard ou tranchée de profondeur &lt; 2 m, dont le fond reste à plus de 3 m de la nappe en crue, ou sur des bassins enherbés (noues), et calculés de façon à éviter tout débordement.</p> <p>Interdiction d'irrigation des parcelles agricoles</p> <p>Interdiction de réaliser de puits non destinés à la consommation humaine</p> <p>Interdiction de transformer des puits fermiers en puisards/réceptacles d'eau de ruissellement ou usés</p> <p>Interdiction de pose enterrée ou superficielle de canalisations de transport d'eaux agricoles</p> <p>Interdiction de réaliser des élevages, de stabulation d'animaux, d'abris pour animaux, d'affouragement, de parc de contention, d'abreuvoirs fixes</p> <p>Interdiction d'épandage de lisiers, de fumiers liquides, d'effluents liquides ou de boues d'origine domestique ou agricole</p> <p>Interdiction de dépôt de fumiers, engrais et pesticides</p> <p>En cas de présence confirmée de pesticides dans l'eau captée, au-dessus des normes, l'interdiction de la molécule analysée sera effective sur les parcelles agricoles de l'ensemble du périmètre ; en cas d'usage non agricole une sensibilisation des utilisateurs sera réalisée</p> |
| <p>INTERDICTIONS DANS LES USAGES</p> |   |
| <p>OBLIGATIONS DANS LES USAGES</p>   | <p>Le pâturage extensif sans apport d'aliment, ni de dispositif d'affouragement, avec des postes d'abreuvement régulièrement déplacés</p> <p>L'épandage de fumier pailleux se fera hors des périodes hivernales ou de début du printemps (pendant la recharge des nappes), à plus de 100 m des points d'eau.</p> <p>L'utilisation agricole des engrais et pesticides se fera sous les conseils d'un spécialiste agronome et les apports (quantité, date, produits) seront reportés sur un carnet de suivi (guide des bonnes pratiques agricoles).</p> <p>Conservation en état des parcelles enherbées et boisées, des haies, le long du valon dans la mesure du possible en évitant leur suppression ou leur remblaiement</p>   |

Pour le Préfet et par délégation  
Le secrétaire Général



Samuel BOUJU

DDT Hautes-Pyrenees

65-2019-03-11-002

Arrêté préfectoral portant autorisation ouvrage de captage  
et prélèvement eaux souterraines champ captant du Tydos  
à Lourdes

*Arrêté préfectoral portant autorisation ouvrage de captage et prélèvement eaux souterraines  
champ captant du Tydos à Lourdes*



PRÉFET DES HAUTES-PYRÉNÉES

Direction départementale  
des territoires  
Service environnement,  
ressource en eau et forêt  
Bureau ressource en eau

n° d'ordre

**Arrêté préfectoral portant autorisation au titre des articles L. 214-1 à L. 214-3 du code de l'environnement des ouvrages de captage et des prélèvements des eaux souterraines du champ captant du Tydos sur la commune de Lourdes**

**Le préfet des Hautes-Pyrénées,**

- VU** la directive européenne 2000/60/DCE du 23 octobre 2000 établissant un cadre pour une politique communautaire dans le domaine de l'eau ;
- VU** le code de l'environnement, notamment les articles L. 214-1 et suivants et R. 214-1 et suivants ;
- VU** le Schéma Directeur d'Aménagement et de Gestion des Eaux du bassin Adour-Garonne, approuvé par le préfet coordonnateur de bassin le 1<sup>er</sup> décembre 2015 ;
- VU** la décision de l'autorité environnementale du 6 février 2017 de dispense d'étude d'impact après examen au cas par cas, en application de l'article R. 122-3 du code de l'environnement ;
- VU** l'avis de la délégation départementale de l'agence régionale de santé Occitanie du 8 août 2017 ;
- VU** la transmission du projet d'arrêté préfectoral à la commune de Lourdes, le 31 janvier 2019, au titre de la procédure contradictoire ;
- CONSIDERANT** la demande déposée par la commune de Lourdes le 29 juin 2017 et mise à l'enquête publique ;
- CONSIDERANT** que les besoins en eau de la commune de Lourdes énoncés à l'appui du dossier sont justifiés ;
- CONSIDERANT** la nécessité de sécuriser l'alimentation en eau destinée à la consommation humaine de la commune de Lourdes et de mettre en conformité les ouvrages du champ captant du Tydos et le prélèvement d'eau en vue de l'alimentation en eau destinée à la consommation humaine ;
- CONSIDERANT** la nécessité de protéger la ressource en eau ;
- CONSIDERANT** qu'il ne ressort pas de l'enquête publique des oppositions de nature à remettre en cause les aménagements envisagés ;
- CONSIDERANT** l'arrêté préfectoral du 11 mars 2019 portant déclaration d'utilité publique de l'instauration des périmètres de protection et autorisation d'utiliser de l'eau en vue de la consommation humaine pour la production et la distribution par un réseau public pour les captages du champ captant du Tydos sur la commune de Lourdes ;
- CONSIDERANT** l'avis du conseil départemental de l'environnement, des risques sanitaires et technologiques (CoDERST) des Hautes-Pyrénées émis lors de la séance du 31 janvier 2019 ;

**SUR PROPOSITION** du directeur départemental des Territoires ;

## **ARRÊTE**

### **TITRE 1. OBJET DE L'AUTORISATION**

#### **Article 1 - Bénéficiaire de l'autorisation**

La commune de Lourdes, située à la mairie 2 rue de l'hôtel de ville, 65 100 Lourdes, représentée par sa maire, désigné ci-après le « pétitionnaire », est bénéficiaire de l'autorisation définie à l'article 2 ci-après, sous réserve du respect des prescriptions du présent arrêté.

#### **Article 2 - Objet de l'autorisation**

La présente autorisation concerne quatre forages tels que caractérisés à l'article 4, intitulés « SPAC », « F1ter », « F1bis » et « F3 » et dont la situation figure sur le plan fourni en annexe du présent arrêté.

Les trois forages « SPAC », « F1ter » et « F1bis » sont exploités pour l'alimentation en eau destinée à la consommation humaine de la commune de Lourdes. Ils constituent un appoint aux autres ressources (la prise d'eau en rivière du Nééz et les sources de Juncalas et de Gazost) pour l'alimentation de la ville en période de pointe. Ils sont situés dans la partie est du territoire communal, au lieu-dit « Tydos », de part et d'autre du chemin de Tydos.

Les forages « SPAC » et « F1ter » alimentent directement le réseau bas de la ville.

Le forage « F1bis » est utilisé en secours pour alimenter le réseau haut de la ville, et uniquement lorsque le forage « F1ter » est à l'arrêt.

Le forage « F3 » est exploité ponctuellement pour l'arrosage d'espaces verts et l'entretien de voiries.

#### **Article 3 - Caractéristiques de l'autorisation**

Les rubriques définies au tableau de l'article R. 214-1 du code de l'environnement concernées par cette autorisation sont les suivantes :

| <b>rubrique</b> | <b>intitulé</b>   | <b>régime</b> | <b>arrêtés ministériels de prescriptions générales</b>          |
|-----------------|---|---------------|---|
| 1.1.1.0         | Sondage, forage y compris les essais de pompage, création de puits ou d'ouvrage souterrain, non destiné à un usage domestique, exécuté en vue de la recherche ou de la surveillance d'eaux souterraines ou en vue d'effectuer un prélèvement temporaire ou permanent dans les eaux souterraines y compris dans les nappes d'accompagnement de cours d'eau. (D)  | déclaration   | arrêté du 11 septembre 2003 (forage)                            |
| 1.1.2.0         | Prélèvements permanents ou temporaires issus d'un forage, puits ou ouvrage souterrain dans un système aquifère, à l'exclusion de nappes d'accompagnement de cours d'eau, par pompage, drainage, dérivation ou tout autre procédé, le volume total prélevé étant :<br>1° Supérieur ou égal à 200 000 m <sup>3</sup> /an (A) ;<br>2° Supérieur à 10 000 m <sup>3</sup> /an mais inférieur à 200 000 m <sup>3</sup> /an (D). | autorisation  | arrêté du 11 septembre 2003 (prélèvement soumis à autorisation) |

Le pétitionnaire respecte les prescriptions générales ministérielles, applicables aux installations, ouvrages, travaux ou activités relevant de ces rubriques.

#### Article 4 - Description des ouvrages

Les caractéristiques des forages sont les suivantes :

| Dénomination du forage | Identifiant national code BSS (ancien code) | Code SISE-EAUX | Coordonnées Lambert 93 (X,Y) et altitude (Z) | Implantation cadastrale                          | Profondeur |
|------------------------|---|----------------|--|--|------------|
| « SPAC »               | BSS002LHHZ<br>(10528X0041/F)                | 065 003 075    | X : 453 817<br>Y : 6 235 338<br>Z : 374      | Commune de Lourdes<br>section BV<br>parcelle 81  | 28 m       |
| « F1ter »              | BSS002LHNC<br>(10528X0143/F)                | 065 003 076    | X : 453 021<br>Y : 6 226 627<br>Z : 397      | Commune de Lourdes<br>section BV<br>parcelle 84  | 31 m       |
| « F1bis »              | BSS002LHJY<br>(10528X0064/F)                | 065 000 278    | X : 453 017<br>Y : 6 226 624<br>Z : 397      | Commune de Lourdes<br>section BV<br>parcelle 84  | 28,7 m     |
| « F3 »                 | BSS002LHJB<br>(10528X0043/F)                | 065 003 076    | X : 453 107<br>Y : 6 226 857<br>Z : 400      | Commune de Lourdes<br>section BS<br>parcelle 111 | 31 m       |

#### Article 5 - Prélèvements autorisés

Les caractéristiques des prélèvements d'eau destinés à la consommation humaine sont les suivantes :

| Dénomination du forage | débit maximum de prélèvement  | volume annuel de prélèvement autorisé |
|------------------------|---|---------------------------------------|
| « SPAC »               | débit maximum d'exploitation : 145 m <sup>3</sup> /h<br>débit maximum journalier : 2 900 m <sup>3</sup> /jour | 261 000 m <sup>3</sup> /an            |
| « F1ter »              | débit maximum d'exploitation : 200 m <sup>3</sup> /h<br>débit maximum journalier : 4 000 m <sup>3</sup> /jour | 360 000 m <sup>3</sup> /an            |
| « F1bis »              | débit maximum d'exploitation : 100 m <sup>3</sup> /h<br>débit maximum journalier : 2 000 m <sup>3</sup> /jour |                                       |

Ces prélèvements respectent par ailleurs les prescriptions suivantes :

- > les débits de pompage sont limités :
  - en pointe, pendant 10 jours maximum, à 345 m<sup>3</sup> / h sur 20 heures (6 900 m<sup>3</sup> / jour),
  - en fonctionnement normal, le reste du temps, à 300 m<sup>3</sup> / h sur 20 heures en limitant le débit du forage « SPAC » à 100 m<sup>3</sup> / h afin de réduire les rabattements et les risques de pénétration des eaux issues de l'aquifère superficielle.
- > le rabattement maximum est limité par des sondes de niveau, à 8 m environ sous le repère pour le forage « F1 ter », soit la cote de 389,8 m NGF, et 11 m sous la bride inox pour le forage « SPAC », soit la cote 386,8 m.
- > l'usage ponctuel du forage « F1 bis » est autorisé en secours lors des arrêts du forage « F1 ter » pour un rabattement inférieur à 6 m.

Les prélèvements sur le forage « F3 » respectent les prescriptions suivantes :

| <b>volume annuel de prélèvement autorisé</b> | <b>débit maximum de prélèvement</b> | <b>prélèvement quotidien maximum</b> | <b>rabattement de la nappe</b> |
|--|-------------------------------------|--------------------------------------|--------------------------------|
| 3 000 m <sup>3</sup>                         | 10 m <sup>3</sup> /h                | 50 m <sup>3</sup>                    | Inférieur à 0,5 m              |

## **TITRE 2. DISPOSITIONS GÉNÉRALES**

### **Article 6 - Conformité au dossier et modifications**

Les installations, ouvrages, travaux ou activités, objets de la présente autorisation, sont situés, installés et exploités conformément aux plans et contenu des dossiers de demande d'autorisation déposés par le pétitionnaire, sans préjudice des dispositions de la présente autorisation, des arrêtés complémentaires et des réglementations en vigueur.

Toute modification apportée par le pétitionnaire de l'autorisation aux ouvrages et installations, à leur mode d'utilisation, à la réalisation des travaux ou à l'aménagement en résultant ou à l'exercice des activités ou à leur voisinage, et de nature à entraîner un changement notable des éléments des dossiers de demande d'autorisation, doit être portée, avant sa réalisation, à la connaissance du préfet avec tous les éléments d'appréciation, conformément à l'article R. 181-46 du code de l'environnement.

### **Article 7 - Durée de l'autorisation**

Les dispositions du présent arrêté demeurent applicables tant que les forages participent à l'approvisionnement en eau destinée à la consommation humaine de la collectivité dans les conditions fixées par celui-ci.

En cas de suspension, même temporaire, de l'utilisation de ces forages, le pétitionnaire informe le préfet des Hautes-Pyrénées. Il en fera de même à la remise en service de ce captage.

### **Article 8 - Déclaration des incidents ou accidents**

Dès qu'il en a connaissance, le pétitionnaire est tenu de déclarer au préfet, les accidents ou incidents intéressant les installations, ouvrages, travaux ou activités faisant l'objet de la présente autorisation, qui sont de nature à porter atteinte aux intérêts mentionnés à l'article L. 211-1 du code de l'environnement.

Sans préjudice des mesures susceptibles d'être prescrites par le préfet, le pétitionnaire est tenu de prendre ou faire prendre les dispositions nécessaires pour mettre fin aux causes de l'incident ou accident, pour évaluer ses conséquences et y remédier.

Le pétitionnaire est responsable des accidents ou dommages imputables à l'utilisation de l'ouvrage ou de l'installation, à la réalisation des travaux ou à l'aménagement en résultant ou à l'exercice de l'activité.

### **Article 9 - Caractère de l'autorisation**

L'autorisation est accordée à titre personnel, précaire et révocable sans indemnité de l'État exerçant ses pouvoirs de police.

### **Article 10 - Accès aux installations**

Les agents en charge de mission de contrôle au titre de la police de l'eau ont libre accès aux installations, ouvrages, travaux ou activités autorisés par le présent arrêté.

Ils peuvent demander communication de toute pièce utile au contrôle de la bonne exécution du présent arrêté.

### **Article 11 - Droits des tiers**

Les droits des tiers sont et demeurent expressément réservés.

### **Article 12 - Autres réglementations**

La présente autorisation ne dispense pas le pétitionnaire de requérir les autorisations nécessitées par les réglementations autres que celles en application desquelles elle est délivrée.

### **Article 13 - Modification des prescriptions**

À la demande du pétitionnaire ou de sa propre initiative, le préfet peut prendre des arrêtés complémentaires au présent arrêté en vue de fixer toutes les prescriptions additionnelles que la protection des éléments mentionnés à l'article L. 211-1 du code de l'environnement rend nécessaires, ou atténuer celles des prescriptions primitives dont le maintien n'est plus justifié.

## **TITRE 3. PRESCRIPTIONS PARTICULIERES**

### **Article 14 - Compteurs volumétriques**

Chaque forage doit disposer d'un compteur volumétrique au niveau de l'installation de prélèvement.

Le pétitionnaire est tenu de consigner les volumes prélevés mensuellement et annuellement, ainsi que le relevé de l'index des compteurs à la fin de chaque année civile.

Ces éléments doivent être conservés au minimum trois ans et être tenus à la disposition de l'autorité administrative.

### **Article 15 - Régulation des prélèvements et trop-pleins**

Des aménagements en amont du réseau de distribution d'eau potable permettent de ne prélever que la quantité d'eau nécessaire à la demande de consommation.

Ainsi les réservoirs de stockage sont équipés d'un système de régulation de leur alimentation, qui entre en fonction chaque fois qu'ils sont pleins.

Le dispositif étant ainsi conçu, aucun trop plein n'est en service lors du fonctionnement normal du réseau. Le traitement des eaux par chloration sera néanmoins prévu de telle sorte qu'aucun rejet chloré ne soit effectué dans le milieu naturel en cas de rejets potentiels dans le milieu superficiel.

### **Article 16 - Suivi de la ressource en eau**

#### **➤ Suivi de la capacité de production**

Des essais de puits par paliers de pompage avec estimation du débit critique, suivant un protocole défini en concertation avec un hydrogéologue agréé, seront effectués sur les forages « SPAC » et « F1ter » dans les 2 ans suivant la notification de l'arrêté au pétitionnaire, puis tous les 5 ans au minimum. Ce rythme pourra être augmenté en cas d'anomalies constatées.

#### **➤ Suivi des pressions**

Un dispositif de mesure et d'enregistrement des pressions de l'eau souterraine est installé sur chaque tête de forage. Un protocole d'enregistrement et de surveillance des niveaux est précisé avec un étalonnage régulier afin d'éviter toute dérive des valeurs enregistrées. Ces données sont conservées et font l'objet d'une synthèse et analyse annuelles.

#### **➤ Suivi piézométrique**

Une piézométrie semestrielle est effectuée, en crue et en étiage, après arrêt de 12 heures minimum des pompes avec report des mesures sur tableau et éventuellement sur carte.

Cette piézométrie s'appuie sur le réseau existant (Pz1, Pz2, F1bis, F2, F3, PzF3 et F3bis figurant sur le plan en annexe).

Après 3 ans d'observation, un bilan sur la piézométrie est réalisé en concertation avec un hydrogéologue agréé afin d'adapter ou modifier, si nécessaire, la fréquence du suivi piézométrique.

#### **➤ Communication des suivis effectués**

Les résultats de suivi de la nappe (piézométrie, pression) sont transmis annuellement au service en charge de la police de l'eau de la DDT et à l'ARS, accompagnés de leur analyse ainsi que des éventuelles propositions des mesures à adopter. Les essais de pompage sont transmis à ces mêmes services, avec leur analyse, dès leur réalisation.

## TITRE 4. DISPOSITIONS FINALES

### Article 17 - Modalités de publicité

En application de l'article R 181-44 du code de l'environnement, le présent arrêté est :

- publié au recueil des actes administratifs et sur le site internet de la préfecture des Hautes-Pyrénées pendant une durée minimale d'un mois,
- affiché en mairie, en totalité ou un extrait, par les soins de monsieur le maire de Lourdes pendant une durée minimale d'un mois,

Il est par ailleurs déposé dans cette mairie où il peut être consulté.

### Article 18 - Voie et délais de recours

La présente autorisation est susceptible de recours devant le tribunal administratif de Pau, dans les conditions prévues par l'article R. 514-3-1 du code de l'environnement, soit pour le pétitionnaire, deux mois à compter de la date à laquelle la décision lui a été notifiée, et pour les tiers, quatre mois à compter du premier jour de la publication ou de l'affichage de cette décision.

À compter de la mise en service du projet, conformément à l'article R. 181-52 du code de l'environnement, les tiers intéressés peuvent déposer une réclamation auprès du préfet, aux seules fins de contester l'insuffisance ou l'inadaptation des prescriptions définies dans l'autorisation, en raison des inconvénients ou des dangers que le projet autorisé présente pour le respect des intérêts mentionnés à l'article L. 181-3.

### Article 19 - Exécution


Monsieur le directeur départemental des territoires des Hautes-Pyrénées,

Madame la maire de Lourdes,

Monsieur le chef du service départemental de l'agence française pour la biodiversité des Hautes-Pyrénées,

sont chargés chacun en ce qui le concerne, d'assurer l'exécution du présent arrêté.

Tarbes, le 11 MARS 2019  
Pour le Préfet et par délégation,  
Le Secrétaire Général,



Samuel BOUJU





# Préfecture Hautes-Pyrenees

65-2019-03-12-001

## AP Modif périmètre exercice comp SMECTOM

*Arrêté portant modification du périmètre d'exercice des compétences du syndicat mixte de collecte et de traitement des ordures ménagères (SMECTOM) du Plateau de Lannemezan, des Nestes et des Coteaux*



PRÉFET DES HAUTES-PYRÉNÉES

Direction de la citoyenneté et des  
collectivités locales

Bureau des relations avec les  
collectivités territoriales

**ARRÊTÉ N°**

**portant modification du  
périmètre d'exercice des  
compétences du syndicat mixte  
de collecte et de traitement des  
ordures ménagères  
(SMECTOM) du Plateau de  
Lannemezan, des Nestes et des  
Coteaux**

**Le Préfet des Hautes-Pyrénées**

**Vu** les articles L 5210-1-1 et L 5711-1 et suivants du Code Général des Collectivités Territoriales ;

**Vu** l'arrêté préfectoral du 30 mai 2013 portant création d'un nouveau syndicat, issu de la fusion du syndicat mixte de collecte et de traitement des ordures ménagères (SMECTOM) du Plateau de Lannemezan, des Nestes et des Coteaux et du SMICTOM de la vallée d'Aure, modifié ;

**Vu** la délibération du 13 juin 2018, par laquelle le conseil communautaire de la Communauté de communes des coteaux du Val d'Arros sollicite son adhésion pour la compétence optionnelle « collecte des déchets ménagers et assimilés » au syndicat mixte de collecte et de traitement des ordures ménagères (SMECTOM) du Plateau de Lannemezan, des Nestes et des Coteaux, pour 11 communes (AUBARÈDE, BOUILH-PEREUILH, CABANAC, CASTELVIEILH, CHELLE-DEBAT, JACQUE, MARQUERIE, MARSEILLAN, MUN, PEYRIGUERIE et THUY) ;

**Vu** la délibération du 29 juin 2018, par laquelle le comité syndical du syndicat mixte de collecte et de traitement des ordures ménagères (SMECTOM) du Plateau de Lannemezan, des Nestes et des Coteaux accepte l'adhésion de la Communauté de communes des coteaux du Val d'Arros, à la compétence optionnelle « collecte des déchets ménagers et assimilés » pour 11 communes (AUBARÈDE, BOUILH-PEREUILH, CABANAC, CASTELVIEILH, CHELLE-DEBAT, JACQUE, MARQUERIE, MARSEILLAN, MUN, PEYRIGUERIE et THUY) ;

**Vu** l'arrêté préfectoral de ce jour, portant modification de la composition du Syndicat Mixte de Traitement des Déchets (SMTD 65),

---

*Pour les horaires d'accueil des services de la préfecture consultez le site internet <http://www.hautes-pyrenees.gouv.fr>*

Préfecture - Place Charles de Gaulle - CS 61350 - 65013 TARBES Cedex 9 - Tél : 05 62 56 65 65 - Télécopie : 05 62 51 20 10

courriel : [prefecture@hautes-pyrenees.gouv.fr](mailto:prefecture@hautes-pyrenees.gouv.fr) - Site Internet : [www.hautes-pyrenees.gouv.fr](http://www.hautes-pyrenees.gouv.fr)

---

**Considérant** que la Communauté de communes des coteaux du Val d'Arros est déjà membre de ce syndicat, en représentation substitution, pour 26 communes membres (BARBAZAN-DESSUS, BÉGOLE, BERNADETS-DESSUS, BORDES, BURG, CAHARET, CALAVANTÉ, CASTÉRA-LANUSSE, CLARAC, FRÉCHOU-FRÉCHET, GOUDON, LANESPÈDE, LESPOUEY, LHEZ, LUC, MASCARAS, MOULÉDOUS, OLÉAC-DESSUS, ORIEUX, OUEILLOUX, OZON, PEYRAUBE, POUMAROUS, RICAUD, SINZOS et TOURNAY) ;

**Considérant** dès lors que la composition du syndicat est inchangée et qu'il convient seulement de modifier la liste des collectivités ayant transféré la compétence optionnelle « collecte des déchets ménagers et assimilés » ;

**Sur la proposition** de M. le Secrétaire Général de la Préfecture des Hautes-Pyrénées ;

## **ARRETE**

**ARTICLE 1** – L'adhésion de la Communauté de communes des coteaux du Val d'Arros à la compétence optionnelle « collecte des déchets ménagers et assimilés » est acceptée pour 11 communes (AUBARÈDE, BOUILH-PEREUILH, CABANAC, CASTELVIEILH, CHELLE-DEBAT, JACQUE, MARQUERIE, MARSEILLAN, MUN, PEYRIGUERE et THUY).

A la suite de cette adhésion, l'article relatif aux compétences du syndicat mixte de collecte et de traitement des ordures ménagères (SMECTOM) du Plateau de Lannemezan, des Nestes et des Coteaux est rédigé comme suit :

« Le syndicat mixte de collecte et de traitement des ordures ménagères du Plateau de Lannemezan, des Nestes et des Coteaux exerce les compétences suivantes :

➤ une compétence opérationnelle, qui est optionnelle pour les communautés de communes membres du syndicat, et qui concerne :

- la collecte des déchets ménagers et assimilés conformément à la définition donnée par les articles L.2224-13, L.2224-14 et L.2224-16 du Code Général des Collectivités Territoriales. La collecte regroupe les opérations concernant les collectes sélectives ou non sélectives (en porte à porte ou en apport volontaire),
- la création et la gestion des déchetteries.

A ce jour, sont adhérentes à la compétence optionnelle :

– la Communauté de communes de Plateau de Lannemezan,

– la Communauté de communes Aure-Louron,

– la Communauté de communes Neste Barousse, en représentation-substitution de 18 communes (ANÈRES, AVENTIGNAN, BIZE, BIZOUS, CANTAOUS, GÉNEREST, HAUTAGET, LOMBRES, MAZÈRES DE NESTE, MONTÉGUT, MONTSÉRIÉ, NESTIER, NISTOS, SAINT LAURENT DE NESTE, SAINT-PAUL, SEICH, TIBIRAN-JAUNAC et TUZAGUET),

– la Communauté de communes du Pays de Trie et du Magnoac, en représentation-substitution de 20 communes (ANTIN, BERNADETS-DEBAT, BONNEFONT, BUGARD, ESTAMPURES, FONTRAILLES, FRÉCHÈDE, LALANNE-TRIE, LAMARQUE-RUSTAING, LAPEYRE, LUBRET-SAINT-LUC, LUBY-BETMONT, LUSTAR, MAZEROLLES, OSMETS, PUYDARRIEUX, SADOURNIN, SÈRE-RUSTAING, TRIE-SUR-BAÏSE, ET VILLEMBITS),

- la Communauté de communes des coteaux du Val d'Arros, en représentation-substitution de 37 communes (AUBARÈDE, BARBAZAN-DESSUS, BÉGOLE, BERNADETS-DESSUS, BORDES, BOUILH-PEREUILH, BURG, CABANAC, CAHARET, CALAVANTÉ, CASTELVIEILH, CASTERA-LANUSSE, CHELLE-DEBAT, CLARAC, FRÉCHOU-FRÉCHET, GOUDON, JACQUE, LANESPÈDE, LESPOUEY, LHEZ, LUC, MARQUERIE, MARSEILLAN, MASCARAS, MOULÉDOUS, MUN, OLÉAC-DESSUS, ORIEUX, OUEILLOUX, OZON, PEYRAUBE, PEYRIGUERE, POUMAROUS, RICAUD, SINZOS, THUY et TOURNAY).

➤ une compétence fonctionnelle et non opérationnelle, qui est obligatoire pour les communautés de communes membres du syndicat, et qui concerne la gestion administrative et financière pour les opérations de traitement des déchets ménagers et assimilés, conformément à la définition donnée par les articles L.2224-13, L.2224-14 et L.2224-16 du Code Général des Collectivités Territoriales :


- ✓ centre de tri,
- ✓ quais de transfert,
- ✓ transport depuis les quais de transfert vers les unités de traitement,
- ✓ traitement et valorisation de tous types de déchets ménagers et assimilés.

A titre accessoire, le syndicat pourra effectuer des prestations relevant de ses compétences pour le compte de collectivités, non membres du syndicat, et de sociétés privées, dans le respect de la réglementation.

**ARTICLE 2** – La modification du périmètre d'exercice des compétences du syndicat mixte de collecte et de traitement des ordures ménagères (SMECTOM) du Plateau de Lannemezan, des Nestes et des Coteaux est concomitante avec le retrait de la Communauté de communes des coteaux du Val d'Arros du syndicat mixte de traitement des déchets (SMTD 65).

**ARTICLE 3** – M. le Secrétaire Général de la Préfecture des Hautes-Pyrénées, Mme la Sous-Préfète de Bagnères-de-Bigorre, M. le Directeur Départemental des Finances Publiques, M. le Président du syndicat mixte de collecte et de traitement des ordures ménagères du Plateau de Lannemezan, des Nestes et des Coteaux, Mmes et MM. les Présidents des communautés de communes membres sont chargés, chacun en ce qui le concerne, de l'exécution du présent arrêté, qui sera publié au recueil des actes administratifs de la préfecture.

Tarbes, le 12 MARS 2019

Le Préfet,  
pour le Préfet et par délégation,  
le Secrétaire Général,  
  
Samuel BOUJU

Délais et voies et moyens de recours (application de la loi n°2000-231 du 12 avril 2000)

Dans un délai de deux mois à compter de la publication du présent arrêté, les recours suivants peuvent être introduits en recommandé avec accusé de réception :

- soit un recours gracieux adressé à M. le Préfet des Hautes-Pyrénées – Place Charles de Gaulle – CS 61350 – 65013 TARBES – Cedex 9,
- soit un recours hiérarchique adressé à M. le Ministre de l'Intérieur, Place Beauvau – 75800 PARIS,
- soit un recours contentieux, en saisissant le Tribunal Administratif de Pau, 50 cours Lyantey, BP 543 – 64010 PAU CEDEX.

Après un recours gracieux ou hiérarchique, le délai de recours contentieux ne court qu'à compter du rejet explicite ou implicite de l'un de ces recours. Un rejet est considéré comme implicite au terme du silence de l'administration pendant deux mois.