



Liberté • Égalité • Fraternité
RÉPUBLIQUE FRANÇAISE

PRÉFET DES HAUTES- PYRENEES

RECUEIL DES ACTES ADMINISTRATIFS

N ° 15 - JUIN 2014

SOMMAIRE

65 - Direction Départementale des Finances Publiques

Arrêté N °2014118-0005 - déclaration d'inutilité et de remise pour aliénation d'un immeuble de l'Etat	1
Décision - Décision de délégation de signature en matière d'ordonnancement secondaire.	4
Décision - Décision de délégations spéciales de signature pour le pôle gestion publique.	7
Décision - Décision de délégations spéciales de signature pour le pôle pilotage et ressources.	11

65 - Direction Départementale des Territoires (DDT)

Service économie agricole et rurale

Arrêté N °2014142-0003 - Arrêté portant modification des membres de la Commission Départementale d'Orientation de l'Agriculture (CDOA)	14
--	----

Service environnement risques eau et forêt

Arrêté N °2014119-0005 - Arrêté Préfectoral portant autorisation temporaire de prélèvements d'eaux pour l'irrigation agricole du 1er mai au 31 octobre 2014 - sous bassin de la NESTE.	17
Arrêté N °2014119-0006 - Arrêté Préfectoral portant autorisation temporaire de prélèvements d'eaux pour l'irrigation agricole du 1er mai au 31 octobre 2014. - sous bassin de l'ADOUR.	39
Arrêté N °2014125-0002 - Arrêté inter- préfectoral portant autorisation de pénétrer dans les propriétés privées dans le cadre du projet du réservoir du LOUET2, afin d'effectuer les diagnostics de faisabilité	200
Arrêté N °2014125-0003 - Arrêté inter- préfectoral autorisant l'occupation temporaire de propriétés privées dans le cadre du projet du réservoir du LOUET2, afin d'effectuer les diagnostics de faisabilité	205
Arrêté N °2014126-0008 - Arrêté autorisant la régulation du sanglier, du chevreuil, du cerf et du daim sur les communes de Lannemezan (en partie) et de Capvern (en partie) du 07 mai au 31 mai 2014.	217
Arrêté N °2014129-0004 - Commune d'Arrens- Marsous Arrêté portant autorisation d'aménagement de grange foraine	227
Arrêté N °2014129-0005 - Commune de Sarrancolin Arrêté portant autorisation d'aménagement de grange foraine	230
Arrêté N °2014129-0006 - Commune de Luz- Saint- Sauveur Arrêté portant autorisation d'aménagement de grange foraine	233
Arrêté N °2014129-0007 - Commune de Juncalas Arrêté portant autorisation d'aménagement de grange foraine	236

Arrêté N °2014134-0001 - Arrêté autorisant la régulation de blaireaux sur la commune de CAMPAN.	239
Arrêté N °2014134-0003 - Arrêté autorisant la régulation des espèces classées nuisibles au mois de Juin 2014.	244
Arrêté N °2014134-0009 - Arrêté fixant le barème départemental de remise en état des prairies et des frais de réensemencement.	255
Arrêté N °2014139-0006 - Autorisation exceptionnelle de capture de poisson dans le Rieutort.	258
Arrêté N °2014139-0007 - Autorisation exceptionnelle de capture de poisson dans le GAVE de CAUTERETS.	261
Arrêté N °2014140-0008 - Arrêté de mise en demeure	264
Arrêté N °2014142-0002 - ARRÊTE D'APPLICATION DU RÉGIME FORESTIER SUR LA COMMUNE D'OURSBELILLE	269
Arrêté N °2014142-0006 - Arrêté autorisant la chasse du sanglier en battue du 1er juin 2014 au 14 août 2014 sur la commune d'Ossun	272
Arrêté N °2014146-0003 - Arrêté autorisant la chasse du sanglier en battue du 1er juin 2014 au 14 août 2014 sur la commune d'ORIEUX	275
Arrêté N °2014146-0004 - Arrêté autorisant la chasse du sanglier en battue du 1er juin 2014 au 14 août 2014 sur la commune de BERNADETS DESSUS	278

65 - Préfecture des Hautes- Pyrénées

Direction des services du cabinet

Arrêté N °2014115-0010 - Arrêté relatif au Brevet National de Sécurité et de Sauvetage Aquatique (session du 24 avril 2014)	281
Arrêté N °2014115-0011 - Arrêté relatif au Brevet National de Sécurité et de Sauvetage Aquatique (session du 23 et 24 avril 2014)	283
Arrêté N °2014115-0012 - Arrêté relatif au Brevet National de Sécurité et de Sauvetage Aquatique (session du 23 et 24 avril 2014)	285
Arrêté N °2014125-0004 - Arrêté portant agrément pour diverses unités d'enseignement de secours civique (ADEDS65)	288
Arrêté N °2014125-0005 - Arrêté portant agrément pour diverses unités d'enseignement de secours civique (UDSP65)	291
Arrêté N °2014126-0009 - Certificat de qualification C4- T2 niveau 2 de M. BOSSIAUX Joël	294
Arrêté N °2014126-0010 - Certificat de qualification C4- T2 niveau 2 de M. SCARAMELA Gérald	296
Arrêté N °2014126-0011 - Arrêté portant agrément relatif à l'acquisition, la détention et l'utilisation des artifices de divertissement destinés à être lancés par un mortier	298
Arrêté N °2014129-0001 - Certificat de qualification C4- T2 niveau 2 de M. SOUCAZE	300
Arrêté N °2014129-0002 - Arrêté portant agrément relatif à l'acquisition, la détention et l'utilisation des artifices de divertissement destinés à être lancés par un mortier de M. LARRIBAUD	302
Arrêté N °2014141-0005 - Arrêté portant autorisation d'un système de vidéoprotection : Pharmacie Dartigues- Duvin	304

Arrêté N °2014141-0006 - Arrêté portant autorisation d'un système de vidéoprotection : CIC Lannemezan	307
Arrêté N °2014141-0007 - Arrêté portant autorisation d'un système de vidéoprotection : Crédit Mutuel B de Bigorre	310
Arrêté N °2014141-0008 - arrêté portant autorisation d'un système de vidéoprotection : Netto à Argelès- Gazost	313
Arrêté N °2014141-0009 - Arrêté portant autorisation d'un système de vidéoprotection : SARL Europêche à Orleix.	316
Arrêté N °2014141-0010 - Arrêté portant autorisation d'un système de vidéoprotection : LGSO à Lannemezan	319
Arrêté N °2014141-0011 - Arrêté portant autorisation d'un système de vidéoprotection : La Poste à Andrest.	322
Arrêté N °2014141-0012 - Arrêté portant autorisation d'un système de vidéoprotection : Relais de l'Horizon à Bazet.	325
Arrêté N °2014141-0013 - Arrêté portant autorisation d'un système de vidéoprotection : La Poste à Arreau.	328
Arrêté N °2014141-0014 - Arrêté portant autorisation d'un système de vidéoprotection : SARL CCB à Loudenvielle.	331
Arrêté N °2014141-0015 - Arrêté portant autorisation d'un système de vidéoprotection : la Poste à Bernac- Debat.	334
Arrêté N °2014141-0016 - Arrêté portant autorisation d'un système de vidéoprotection : SARL le Fournil à Loudenvielle.	337
Arrêté N °2014141-0017 - Arrêté portant autorisation d'un système de vidéoprotection : la Poste à Campan.	340
Arrêté N °2014141-0018 - Arrêté portant autorisation d'un système de vidéoprotection : la Poste à Castelnau Magnoac.	343
Arrêté N °2014141-0019 - Arrêté portant autorisation d'un système de vidéoprotection : Carrefour Contact à Arreau.	346
Arrêté N °2014141-0020 - Arrêté portant autorisation d'un système de vidéoprotection : CIC B de Bigorre.	349
Arrêté N °2014141-0021 - Arrêté portant autorisation d'un système de vidéoprotection : Carrefour Contact à Tournay.	352
Arrêté N °2014141-0022 - Arrêté portant autorisation d'un système de vidéoprotection : Carrefour Montagne à Cauterets.	355
Arrêté N °2014141-0023 - Arrêté portant autorisation d'un système de vidéoprotection : France telecom à Lourdes.	358
Arrêté N °2014141-0024 - Arrêté portant autorisation d'un système de vidéoprotection : DEVRED à Tarbes.	361
Arrêté N °2014141-0025 - Arrêté portant autorisation d'un système de vidéoprotection : Crédit Mutuel à Tarbes.	364
Arrêté N °2014141-0026 - Arrêté portant autorisation d'un système de vidéoprotection : SARL Cinéloisirs à Tarbes.	367
Arrêté N °2014141-0028 - arrêté portant autorisation d'un système de vidéoprotection : Hôtel Saint Sébastien à Lourdes.	370

Arrêté N °2014141-0029 - Arrêté portant autorisation d'un système de vidéoprotection : Métro à Tarbes.	373
Arrêté N °2014141-0030 - Arrêté portant autorisation d'un système de vidoéprotection : Stradivarius à Tarbes.	376
Arrêté N °2014141-0031 - Arrêté portant autorisation d'un système de vidéoprotection : Auchan Drive à Tarbes.	379
Arrêté N °2014141-0032 - Arrêté portant autorisation d'un système de vidéoprotection : Interview à Ibos.	382
Arrêté N °2014141-0033 - Arrêté portant autorisation d'un système de vidéoprotection : Franck Provost à Ibos.	385
Arrêté N °2014141-0034 - Arrêté portant autorisation d'un système de vidéoprotection : Meubles Romera à Ibos.	388
Arrêté N °2014141-0035 - arrêté portant autorisation d'un système de vidéoprotection : Pharmacie des Pyrénées à Odos.	391
Arrêté N °2014141-0036 - Arrêté portant autorisation d'un système de vidéoproton : Relay France à Tarbes.	394
Arrêté N °2014141-0037 - Arrêté portant autorisation d'un système de vidéoprotection : Total à Tarbes.	397
Arrêté N °2014141-0038 - Arrêté portant autorisation d'un système de vidéoprotection : SARL Justela à Ibos.	400
Arrêté N °2014141-0039 - Arrêté portant autorisation d'un système de vidéoprotection : Pic SARL à Ibos.	403
Arrêté N °2014141-0040 - Arrêté portant autorisation d'un système de vidéoprotection : SOS Panic PC à Lourdes.	406
Arrêté N °2014141-0041 - Arrêté portant autorisation d'un système de vidéoprotection : Conforama à Ibos.	409
Arrêté N °2014141-0042 - Arrêté portant autorisation d'un système de vidéoprotection : Tabac Mauvezin à Lourdes.	412
Arrêté N °2014141-0043 - Arrêté portant autorisation d'un système de vidéoprotection : France Télécom à Tarbes.	415
Arrêté N °2014141-0044 - Arrêté portant autorisation d'un système de vidéoprotection : LIDL à Lourdes.	418
Arrêté N °2014141-0045 - Arrêté portant autorisation d'un système de vidéoprotection : Café du Centre à Maubourguet.	421
Arrêté N °2014142-0001 - Arrêté fixant la liste d'aptitude opérationnelle des sapeurs- pompiers aptes à exercer les emplois et activités de la chaîne de commandement et du SSSM	424
Arrêté N °2014142-0007 - Arrêté relatif au Brevet National de Sécurité et de Sauvetage Aquatique (session du 22 mai 2014)	429
Arrêté N °2014147-0001 - Arrêté conférant l'honorariat de maire à Madame Anne- Marie SAINT- MARTIN, ancien maire d'Andrest	431
Arrêté N °2014147-0002 - Arrêté conférant l'honorariat de maire à M. Michel JOUANOLOU, ancien maire de Sarrouilles	433
Arrêté N °2014153-0002 - arrêté conférant l'honorariat de maire à M. Laurent BARRAU, ancien maire de Ségus	435

Arrêté N °2014154-0002 - Arrêté de renouvellement des représentants des sapeurs- pompiers à la Commission Administrative et Technique des Services d'Incendie et de Secours des HAUTES PYRENEES (CATSIS)	437
Secrétariat Général	
Arrêté N °2014120-0009 - Arrêté d'approbation de la carte communale de SAINT- MARTIN	441
Arrêté N °2014120-0010 - Arrêté portant modification des statuts du syndicat intercommunal des transports scolaires des élèves de l'ensemble scolaire de Vic- en- Bigorre	446
Arrêté N °2014122-0007 - Arrêté portant modification de la composition de CSS de l'ISDND de Bénac - collège des élus	451
Arrêté N °2014122-0008 - Décision portant subdélégation de signature à Mme Marie- Hélène MARTIN, responsable par intérim de l'unité territoriale des Hautes- Pyrénées, de la direction régionale des entreprises, de la concurrence, de la consommation, du travail et de l'emploi de la région Midi- Pyrénées (compétences départementales)	454
Arrêté N °2014126-0019 - Arrêté fixant le nombre et la répartition des sièges au conseil d'administration du CDG 65	460
Arrêté N °2014127-0003 - arrêté portant modification des statuts du Syndicat Départemental d'Electricite (SDE) portant notamment sur le nom, la composition et les compétences	462
Arrêté N °2014127-0004 - ARRETE PORTANT RENOUELEMENT ET MODIFICATION D'UNE HABILITATION DANS LE DOMAINE FUNERAIRE	465
Arrêté N °2014127-0005 - ARRETE PORTANT RENOUELEMENT ET MODIFICARION D'UNE HABILITATION DANS LE DOMAINE FUNERAIRE	468
Arrêté N °2014127-0006 - ARRETE PORTANT RENOUELEMENT ET MODIFICATION D'UNE HABILITATION DANS LE DOMAINE FUNERAIRE	471
Arrêté N °2014127-0007 - ARRETE PORTANT RENOUELEMENT D'UNE HABILITATION DANS LE DOMAINE FUNERAIRE	474
Arrêté N °2014127-0008 - Arrêté préfectoral portant prorogation jusqu'au 31 décembre 2014 de l'arrêté préfectoral du 25 juillet 2012 modifiant les arrêtés préfectoraux du 30 avril 2002 et du 21 juin 2010 concernant la SARL "Carrières du Lavedan" à VIGER	477
Arrêté N °2014127-0009 - Arrêté préfectoral modifiant l'article 34 de l'arrêté préfectoral complémentaire du 24 mars 2014 modifiant les arrêtés préfectoraux du 13 octobre 1997 et du 30 avril 2002 modifié, autorisant la Société des Carrières du Lavedan à exploiter une carrière de calcaire et des installations de premier traitement des matériaux sur le territoire de la commune de VIGER	480
Arrêté N °2014129-0003 - ARRETE INSTITUANT UNE COMMISSION DE CONTROLE DES OPERATIONS ELCTORALES DANS LA VILLE DE TARBES A L'OCCASION DES ELECTIONS EUROPEENNES DU 25 MAI 2014	484
Arrêté N °2014129-0008 - Arrêté portant subdélégation de signature aux agents de la direction de la sécurité de l'aviation civile Sud pour le département des Hautes- Pyrénées	487
Arrêté N °2014132-0003 - Arrêté portant modification du périmètre de protection autour de tumuli sur la commune de CAMPISTROUS	490

Arrêté N °2014136-0004 - ARRETE MODIFIANT L'ARRETE PREFECTORAL DU 3 AOUT 2012 MODIFIE, PORTANT RENOUVELLEMENT DE LA COMMISSION DEPARTEMENTALE DES TAXIS ET VOITURES DE PETITE REMISE	493
Arrêté N °2014136-0005 - ARRETE INSTITUANT UNE COMMISSION LOCALE DE RECENSEMENT DES VOTES EMIS DANS LE DEPARTEMENT DES HAUTES- PYRENEES LORS DES ELCTIONS EUROPEENES DU 25 MAI 2014	496
Arrêté N °2014136-0007 - Mise en demeure à l'encontre de M. Anatole RICAUD à BORDES	499
Arrêté N °2014139-0010 - Arrêté portant modification de la composition de la commission de suivi de site de l'installation de stockage de déchets non dangereux de Bénac - collège des riverains ou association de protection de l'environnement	502
Arrêté N °2014140-0004 - Arrêté préfectoral d'autorisation de travaux (étanchéité du parement amont et expertises), d'interdiction de pêche, d'interdiction d'accès aux ouvrages, concernant le barrage d'Aubert, situé dans la Réserve Naturelle du Néouvielle, dépendant de la concession hydroélectrique de Luz II PRAGNERES.	505
Arrêté N °2014140-0005 - Arrête relatif à l'agrément de la composition des commissions médicales primaires	512
Arrêté N °2014140-0006 - arrêté portant renouvellement de l'habilitation dans le domaine funéraire de l'entreprise FUCHS José	516
Arrêté N °2014140-0007 - arrêté portant renouvellement de l'habilitation dans le domaine funéraire de la communauté de communes du Magnoac.	519
Arrêté N °2014142-0005 - Levée de mise en demeure du 11 février 2011 et abrogation de l'arrêté préfectoral de police des carrières du 11 mars 2011 à l'encontre de la Société "SOCLI" à IZAOURT	522
Arrêté N °2014143-0002 - Arrêté portant délégation de signature à Monsieur André CROCHERIE, directeur régional de l'environnement, de l'aménagement et du logement de Midi- Pyrénées	525
Arrêté N °2014146-0007 - ARRETE FIXANT LE NOMBRE DE JURES COMPOSANT LA LISTE ANNUELLE DU JURY D'ASSISES DES HAUTES- PYRENEES	532
Arrêté N °2014147-0004 - arrêté portant organisation de l'élection des membres de la commission départementale de la coopération intercommunale dans ses formations plénière et restreinte et fixant la liste des électeurs	535
Arrêté N °2014147-0005 - arrêté constatant le nombre total des membres de la commission départementale de la coopération intercommunale ainsi que le nombre de sièges attribués à chaque catégorie de collectivités territoriales ou d'établissement public	540
Arrêté N °2014147-0006 - Arrêté portant convocation des électeurs de la commune de LIBAROS à l'effet d'élire un conseiller municipal	544
Arrêté N °2014148-0004 - Composition de la CDAC devant statuer sur le dossier 2014-01 relatif à un projet d'extension d'un ensemble commercial sur la commune de Lourdes	547
SG - Direction de la stratégie et des moyens	
Arrêté N °2014127-0001 - Modalités d'organisation de l'élection de représentants des maires et des EPCI au conseil d'administration du Parc national des Pyrénées	550

Arrêté N °2014141-0001 - Déclaration d'utilité publique du projet de régularisation de l'emprise de la route du Bergons en vue de son classement dans le domaine public communal de Sere- en- Lavedan	555
Sous- préfecture d'Argelès- Gazost	
Arrêté N °2014126-0018 - Arrêté autorisant le retrait de la compétence "électrification" au Syndicat d'Electrification et ramassage scolaire du canton du Luz"	558
Sous- préfecture de Bagnères de Bigorre	
Arrêté N °2014126-0017 - arrêté autorisant la modification des compétences du syndicat d'électrification et de télévision Bize Seich Nistos	560
Arrêté N °2014139-0008 - arrêté accordant à M. SPADILIERO, cuisinier, gérant de la SARL JOALEA et exploitant le restaurant "Le Réverbère" à VIC EN BIGORRE, le titre de maître restaurateur	563
Arrêté N °2014141-0002 - arrêté nommant Mme MAGRAS épouse BARNETT Anne Marie déléguée de la commission de révision des listes électorales de la commune de UZER	566
Arrêté N °2014141-0027 - portant classement de l'office de tourisme Grand Tourmalet Pic du Midi, situé au 3 allée Tournefort à Bagnères- de- Bigorre, en catégorie II.	568
Arrêté N °2014139-0003 - ARRETE PORTANT APPROBATION DE MISE EN CONFORMITE DES STATUTS DE L'ASSOCIATION SYNDICALE AUTORISEE DES TROIS DIGUES CONSTITUEE SUR LES TERRITOIRES DES COMMUNES DE NOULHAN ET DE VIC EN BIGORRE	571
Arrêté N °2014146-0005 - Arrêté portant autorisation d'une manifestation de véhicules terrestres à moteur sur le voie publique : "33ème course de côte" Tarbes - Osmets - Luby- Betmont le 1er juin 2014	574
Direction interrégionale des services pénitentiaires de Toulouse	
Décision - Décision n ° 1/2014 portant délégation de signature à la direction interrégionale des services pénitentiaires de Toulouse	580
Décision - Décisions n ° 2/2014 et n ° 3/2014 portant délégation de signature du directeur interrégional des services pénitentiaires de Toulouse	586



PRÉFET DES HAUTES- PYRENEES

Arrêté n °2014118-0005

**signé par
Préfet**

le 28 Avril 2014

65 - Direction Départementale des Finances Publiques

déclaration d'inutilité et de remise pour
aliénation d'un immeuble de l'Etat



PREFET DES HAUTES-PYRENEES

Direction départementale des finances publiques
des Hautes-Pyrénées
Pôle Gestion Publique
Service France Domaine

**Arrêté Préfectoral
relatif à la déclaration d'inutilité
et à la remise pour
aliénation d'un immeuble de l'Etat**

**Le Préfet des Hautes-Pyrénées
Chevalier de l'Ordre National du Mérite**

Vu le code général des propriétés des personnes publiques (partie législative) et notamment son article L.214-1 ;

Vu le code général des propriétés des personnes publiques, et spécifiquement la troisième partie Livre II (partie législative et réglementaire) relative à l'aliénation des biens du domaine privé de l'Etat ;

Vu le décret n°2008-1248 du 1^{er} décembre 2008 relatif à l'utilisation des immeubles domaniaux de l'Etat et ses établissements publics ;

Vu la loi n°2010-1657 de finances pour 2011 du 29 décembre 2010, notamment son article 61 ;

Vu l'article 42 du décret n°2010-146 du 16 février 2010 modifiant le décret n°2004-374 du 29 avril 2004 relatif aux pouvoirs des préfets, à l'organisation et à l'action des services de l'Etat dans les régions et départements ;

Vu la décision du 13 novembre 2013 n°10727 du Ministère de l'écologie, du développement durable, et de l'énergie, Direction générale de l'aviation civile ;

Vu l'avis du sous-préfet de Bagnères-de-Bigorre, en date du 26 avril 2014 ;

Considérant que le bien immobilier sis à Montégut, lieu-dit le Bataillet, cadastré section B n°503 et 505, pour une superficie totale de 8 ha 15 a 32 ca et une surface bâtie de 3 000 m², immatriculé au patrimoine de l'Etat dans CHORUS sous le n°102 160, est devenu inutile aux besoins des services de l'Etat ;

Considérant que le bien sera libre de toute occupation du service à partir du 1^{er} janvier 2015 ;

ARRETE

ARTICLE 1 – Sont prononcées l'inutilité et la remise au service France Domaine des Hautes-Pyrénées pour aliénation de l'immeuble ci-dessus référencé.

ARTICLE 2 – L'original du présent arrêté est transmis au responsable du service France Domaine des Hautes-Pyrénées.

ARTICLE 3 – Cette opération de remise prendra effet à la date de publication du présent arrêté au recueil des actes administratifs de la préfecture des Hautes-Pyrénées.

ARTICLE 4 – Monsieur le secrétaire général et Monsieur le responsable de France Domaine sont chargés en ce qui le concerne de l'exécution du présent arrêté qui sera publié au recueil des actes administratifs.

Tarbes, le 28 avril 2014

A handwritten signature in black ink, consisting of a vertical line on the left, a horizontal line with a wavy middle section, and a horizontal line extending to the right with a small arrowhead at the end.

Henri d'ABZAC



PRÉFET DES HAUTES- PYRENEES

Décision

signé par
Directeur du Pôle Pilotage et Ressources à la Direction Départementale des Finances
Publiques des Hautes- Pyrénées

le 02 Mai 2014

65 - Direction Départementale des Finances Publiques

Décision de délégation de signature en matière
d'ordonnancement secondaire.



DIRECTION GENERALE DES FINANCES PUBLIQUES
DIRECTION DEPARTEMENTALE DES FINANCES PUBLIQUES
DES HAUTES-PYRENEES
4 RUE DE L'ORMEAU
65000 TARBES

DECISION DE DELEGATION DE SIGNATURE
EN MATIERE D'ORDONNANCEMENT SECONDAIRE

Le directeur du pôle pilotage et ressources de la direction départementale des Hautes-Pyrénées,

Vu le décret n° 2004-374 du 29 avril 2004 relatif au pouvoir des préfets, à l'organisation et à l'action des services de l'Etat dans les régions et les départements, modifié par le décret n° 2010-146 du 16 février 2010 et par le décret n° 2010-687 du 24 juin 2010 ;

Vu le décret n° 2009-208 du 20 février 2009 relatif au statut particulier des administrateurs des finances publiques ;

Vu le décret n° 2009-707 du 16 juin 2009 modifié relatif aux services déconcentrés de la direction générale des finances publiques ;

Vu le décret n° 2012-1246 du 7 novembre 2012 relatif à la gestion budgétaire et comptable publique ;

Vu le décret du 1^{er} août 2012 portant nomination de M. Henri d'ABZAC, Préfet des Hautes-Pyrénées ;

Vu l'arrêté ministériel du 17 juillet 2009 portant nomination de M. Jacques LABE dans le grade de directeur divisionnaire, et l'arrêté ministériel du 5 juillet 2010 l'affectant à la direction des services fiscaux des Hautes-Pyrénées devenue direction départementale des finances publiques des Hautes-Pyrénées ;

Vu l'arrêté ministériel du 22 août 2011 reclassant M. Jacques LABE dans le grade d'administrateur des finances publiques adjoint ;

Vu l'arrêté préfectoral n° 2013245-0006 du 2 septembre 2013, et notamment son article 4, portant délégation de signature en matière d'ordonnancement secondaire à M. Jacques LABE, administrateur des finances publiques adjoint, directeur du pôle pilotage et ressources de la direction départementale des finances publiques des Hautes-Pyrénées ;

DECIDE :

ARTICLE 1 - En cas d'absence ou d'empêchement, la délégation qui m'est conférée par arrêté du préfet des Hautes-Pyrénées en date du 2 septembre 2013, sera exercée par :

Mme Laure LACOU, inspectrice principale des finances publiques,

M. Xavier BENES, inspecteur des finances publiques, pour les décisions de dépenses inférieures ou égales à 1500 euros HT,

ARTICLE 2 – Une subdélégation de signature est accordée aux agents valideurs dans CHORUS FORMULAIRES et les outils interfacés avec CHORUS :

M. Xavier BENES, inspecteur des finances publiques,

M. Jérôme GARDENT-CUILHE, inspecteur des finances publiques,

M. Louis CERRILLO, contrôleur principal des finances publiques,

M. Thierry MAIS, contrôleur principal des finances publiques,

Mme Béatrice PERRET, contrôleuse des finances publiques,

Mme Christine CANAC, contrôleuse des finances publiques,

Mme Pascale CASTETS, agente d'administration principale des finances publiques,

M. Christian TUHA, agent d'administration principal des finances publiques,

M. Jean-Charles VASQUEZ, agent d'administration des finances publiques,

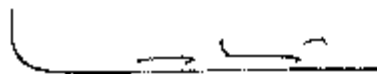
Mme Marie-Joséfe CHAUVEY, agente d'administration des finances publiques,

M. Paul ROMANETTI, agent d'administration des finances publiques.

ARTICLE 3 – M. le directeur du pôle pilotage et ressources est chargé de l'exécution de la présente décision qui sera publiée au recueil des actes administratifs de la préfecture des Hautes-Pyrénées.

Fait à Tarbes, le 2 mai 2014

L'administrateur des finances publiques adjoint,
Directeur du pôle pilotage et ressources



Jacques LABE



PRÉFET DES HAUTES- PYRENEES

Décision

signé par
Directeur départemental des finances publiques des Hautes- Pyrénées

le 02 Mai 2014

65 - Direction Départementale des Finances Publiques

Décision de délégations spéciales de signature
pour le pôle gestion publique.



DIRECTION GENERALE DES FINANCES PUBLIQUES

Tarbes, le 2 mai 2014

DIRECTION DEPARTEMENTALE DES FINANCES PUBLIQUES
DES HAUTES-PYRENEES
4, Chemin de l'Ormeau
BP 1346
65013 TARBES CEDEX 9

Décision de délégations spéciales de signature pour le pôle gestion publique

Jean-Claude ROQUES,
Administrateur Général des Finances Publiques,
Directeur Départemental des Finances Publiques des Hautes-Pyrénées

Vu le décret n° 2008-309 du 3 avril 2008 portant dispositions transitoires relatives à la direction générale des finances publiques ;

Vu le décret n° 2008-310 du 3 avril 2008 relatif à la direction générale des finances publiques ;

Vu le décret n° 2009-208 du 20 février 2009 relatif au statut particulier des administrateurs des finances publiques ;

Vu le décret n° 2009-707 du 16 juin 2009 relatif aux services déconcentrés de la Direction générale des finances publiques ;

Vu le décret n° 2012-1246 du 7 novembre 2012 relatif à la gestion budgétaire et comptable publique ;

Vu l'arrêté du 11 décembre 2009 portant création de la direction départementale des finances publiques des Hautes-Pyrénées ;

Vu le décret du 21 mai 2013 portant nomination de M. Jean-Claude Roques, Administrateur Général des Finances Publiques en qualité de directeur départemental des finances publiques des Hautes-Pyrénées ;

Vu la décision du directeur général des finances publiques en date du 23 mai 2013 fixant au 10 juin 2013 la date d'installation de M. Jean-Claude Roques dans les fonctions de directeur départemental des finances publiques des Hautes-Pyrénées ;

Décide :

Article 1 : Délégation spéciale de signature est donnée à :

- M. Roland GUYONET, Inspecteur divisionnaire de classe normale, responsable de la division Secteur public local ;
- Mme Geneviève POISSON, Inspectrice divisionnaire de classe normale, responsable de la division Comptabilité et autres opérations de l'Etat ;
- M. Jean-Claude URBAIN, Administrateur des Finances Publiques adjoint, responsable de la division France Domaine

à l'effet de signer les correspondances et les actes concernant leur division ainsi que tous les actes relatifs au pôle gestion publique, à condition de n'en faire usage qu'en cas d'empêchement de la part du

DDFIP, de celle du directeur de pôle et du responsable de division à laquelle sont rattachées les correspondances et actes sans que le non-empêchement soit opposable aux tiers.

1. Pour la Division Secteur Public Local :

Délégation spéciale est donnée, avec faculté pour chacun des délégataires d'agir séparément et sur sa seule signature, l'énonciation des pouvoirs ainsi conférés étant limitative :

Service FDL :

Mme Christine GUERRA, inspectrice des finances publiques, chef du service SFDL, reçoit pouvoir de signer les bordereaux d'envoi, accusés de réception et documents courants relatifs à la mission du service.

Service CEPL :

M. Yannick COATANEA, inspecteur des finances publiques, chef du service et Mme Sylviane PERUZZA, contrôleur principale des finances publiques, adjoint au chef de service reçoivent pouvoir de signer les bordereaux d'envoi, accusés de réception et documents courants relatifs à la mission du service.

Dématérialisation et monétique :

Mme Claudie DURAND, inspectrice des finances publiques, chargée de mission, M. Philippe DELFOSSE, inspecteur des finances publiques chargé de mission reçoivent pouvoir de signer les bordereaux d'envoi, accusés de réception et documents courants relatifs à la mission du service.

Analyses financières – pilotage du recouvrement des produits locaux :

Mme Pascale PERIOT, inspectrice des finances publiques, chargée de mission, reçoit pouvoir de signer les bordereaux d'envoi, accusés de réception et documents courants relatifs à sa mission.

2. Pour l'action et l'expertise économique et financière :

Délégation spéciale est donnée, avec faculté pour chacun des délégataires d'agir séparément et sur sa seule signature, l'énonciation des pouvoirs ainsi conférés étant limitative :

M. Laurent RIGOULEAU, inspecteur des finances publiques, chargé de mission, et Mme Pascale PERIOT, inspectrice des finances publiques, chargée de mission, reçoivent pouvoir de signer les bordereaux d'envoi, accusés de réception et documents courants relatifs à la mission.

3. Pour la Division Comptabilité et autres opérations de l'Etat :

Délégation spéciale est donnée, avec faculté pour chacun des délégataires d'agir séparément et sur sa seule signature, l'énonciation des pouvoirs ainsi conférés étant limitative :

Service Comptabilité :

M. Jean-Louis GALIAY, inspecteur des finances publiques, chef du service, reçoit pouvoir de signer les bordereaux d'envoi, accusés de réception et documents courants relatifs à la mission du service.

Service Produits divers :

Mme Valérie LARROQUE, inspectrice des finances publiques, chef du service, reçoit pouvoir de signer les bordereaux d'envoi, accusés de réception, actes de poursuites et documents courants relatifs à la mission du service.

Service Dépôts et services financiers :

Mme Monique SOULIER, inspectrice des finances publiques, chef du service, reçoit pouvoir de signer les bordereaux d'envoi, accusés de réception et documents courants relatifs à la mission du service.

4. Délégations spéciales de signature pour signer les documents limitativement énumérés ci-dessous, avec faculté pour chacun d'eux d'agir séparément et sur sa seule signature, l'énonciation des pouvoirs ainsi conférés étant limitative, est donnée à :

a- Certificats destinés aux entreprises candidates aux marchés publics (NOTI2) :

M. Jean-Louis GALIAY, Inspecteur des finances publiques, chef du service Comptabilité
M. Laurent RIGOULEAU, inspecteur des finances publiques, chargé de mission
M. Patrick DEU, contrôleur principal des finances publiques

b- en matière de comptabilité : déclarations de recettes, reçus de dépôt de valeurs

Mme Monique SOULIER, Inspectrice des finances publiques, chef du service des Dépôts et services financiers,
Mme Marjorie MEDAILLON, contrôleuse principale des finances publiques
Mme Nicole VASQUEZ, contrôleuse principale des finances publiques
Mme Anne-Marie BUFFAT, contrôleuse principale des finances publiques

c- en matière de comptabilité : bordereaux d'envoi et accusés de réception :

Mme Marjorie MEDAILLON, contrôleuse principale des finances publiques
Mme Martine GUILLOT, contrôleuse des finances publiques
M. Stéphane CASASSUS-BUILHE, contrôleur des finances publiques
Mme Marie-Ange DUBOUE, contrôleuse des finances publiques
M. Franck BAZEILLE, contrôleur principal des finances publiques

d- en matière de comptabilité : déclarations de recettes délivrées à la caisse

M. Philippe DELFOSSE, Inspecteur des finances publiques, chargé de mission
Mme Marjorie MEDAILLON, contrôleuse principale des finances publiques
M. Stéphane CASASSUS-BUILHE, contrôleur des finances publiques ,
M. Patrice ANCONETTI, agent d'administration principal des finances publiques
Mme Marianne MASCARAS, agent d'administration des finances publiques

e- en matière de produits divers : bordereaux d'envoi et accusés de réception :

M. Patrick DEU, contrôleur principal des finances publiques,
Mme Marianne BONNAL, agent d'administration principal des finances publiques
Mme Monique DUBOS, agent d'administration principal des finances publiques

f- en matière de services financiers : bordereaux d'envoi et accusés de réception

Mme Nicole VASQUEZ, contrôleuse principale des finances publiques
Mme Geneviève AUBIER, contrôleuse des finances publiques

g- en matière de services financiers : documents relatifs à la Caisse des Dépôts et Consignations (bordereaux d'envoi, accusés de réception, visa du carton de signature lors de l'ouverture de compte) :

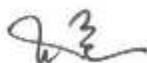
Mme Anne-Marie BUFFAT, contrôleuse principale des finances publiques
M. Franck BAZEILLE, contrôleur principal des finances publiques

h- en matière de services financiers : documents relatifs à la Caisse des Dépôts et Consignations (carton de signature s'appliquant dans le cadre des délégations de signature accordées par le DDFIP conformément au mandat qui lui a été consenti par le directeur de la Caisse des Dépôts et Consignations, notamment pour le comité des prêts :

M. Romain POMMIER, inspecteur principal des finances publiques, directeur du pôle Gestion publique
M. Roland GUYONET, inspecteur divisionnaire des finances publiques de classe normale, responsable de la division SPL

Article 2 : M. le directeur départemental des finances publiques des Hautes-Pyrénées est chargé de l'exécution de la présente décision qui sera publiée au recueil des actes administratifs de la préfecture des Hautes-Pyrénées.

L'Administrateur Général des Finances Publiques,
Directeur Départemental des Finances Publiques des Hautes-Pyrénées



Jean-Claude ROQUES



PRÉFET DES HAUTES- PYRENEES

Décision

signé par
Directeur départemental des finances publiques des Hautes- Pyrénées

le 02 Mai 2014

65 - Direction Départementale des Finances Publiques

Décision de délégations spéciales de signature
pour le pôle pilotage et ressources.



DIRECTION GENERALE DES FINANCES PUBLIQUES

TARBES , le 2 mai 2014

DIRECTION DEPARTEMENTALE DES FINANCES PUBLIQUES DES
HAUTES PYRENEES
4 RUE DE L'ORMEAU
65000 TARBES

Décision de délégations spéciales de signature pour le pôle pilotage et ressources

Jean-Claude ROQUES,
Administrateur Général des Finances Publiques,
Directeur Départemental des Finances Publiques des Hautes-Pyrénées

Vu le décret n° 2008-309 du 3 avril 2008 portant dispositions transitoires relatives à la direction générale des finances publiques ;
Vu le décret n° 2008-310 du 3 avril 2008 relatif à la direction générale des finances publiques ;
Vu le décret n° 2009-208 du 20 février 2009 relatif au statut particulier des administrateurs des finances publiques ;
Vu le décret n° 2009-707 du 16 juin 2009 modifié relatif aux services déconcentrés de la direction générale des finances publiques ;
Vu le décret n° 2012-1246 du 7 novembre 2012 relatif à la gestion budgétaire et comptable publique ;
Vu l'arrêté du 11 décembre 2009 portant création de la direction départementale des finances publiques des Hautes-Pyrénées ;
Vu l'arrêté du 11 décembre 2009 portant création de la direction départementale des finances publiques des Hautes-Pyrénées ;
Vu le décret du 21 mai 2013 portant nomination de M. Jean-Claude Roques, Administrateur Général des Finances Publiques en qualité de directeur départemental des finances publiques des Hautes-Pyrénées ;
Vu la décision du directeur général des finances publiques en date du 23 mai 2013 fixant au 10 juin 2013 la date d'installation de M. Jean-Claude Roques dans les fonctions de directeur départemental des finances publiques des Hautes-Pyrénées ;

Décide :

Article 1 : Délégation spéciale de signature pour signer les pièces ou documents relatifs aux attributions de leur division ou de leur service, avec faculté pour chacun d'eux d'agir séparément et sur sa seule signature, l'énonciation des pouvoirs ainsi conférés étant limitative, est donnée à :

1. Pour la Division Gestion Ressources Humaines :

Mme Véronique RIBIERE, inspectrice divisionnaire, responsable de la division ressources humaines, à l'effet de signer les correspondances et les actes pour autant qu'ils concernent sa propre division ou la division dont il lui est confié le cas échéant le pilotage en cas d'absence ou d'empêchement du chef de division titulaire.

M. Jérôme GARDENT-CUIJHER, inspecteur des finances publiques, à l'effet de signer les correspondances et les actes concernant son propre service.

Mme Pascale CASTETS, agente d'administration principale des finances publiques, Mme Béatrice PERRET contrôleuse principale des finances publiques à l'effet de réceptionner et répartir les titres-restaurant.

Mme Pascale CASTETS, agente d'administration principale des finances publiques, Mme Marie-Josèfe CHAUVEY, agente des finances publiques, Mme Béatrice PERRET contrôleuse principale des finances publiques, M. Louis CERRILLO, contrôleur principal des finances publiques, Mme Christine CANAC contrôleuse des finances publiques à l'effet de signer les états de frais de déplacement.

2. Pour la Division Budget, logistique, immobilier, informatique, Qualité de service, Formation professionnelle :

Mme Laure LACOU, Inspectrice Principale, chef de la division Budget - Logistique - Informatique ; - Formation Professionnelle Qualité de service à l'effet de signer les correspondances et les actes pour autant qu'ils concernent sa propre division ou la division dont il lui est confié le cas échéant le pilotage en cas d'absence ou d'empêchement du chef de division titulaire.

M. Xavier BENES, inspecteur des finances publiques, à l'effet de signer les correspondances et les actes concernant le service budget, logistique, immobilier.

M. Frédéric BACHES, inspecteur des finances publiques, à l'effet de signer les correspondances et les actes concernant le service de la Formation professionnelle.

Mme Marie-Josèfe CHAUVEY, pour signer tous accusés de réception, transmission de documents, attestations et déclarations relatifs au service Formation professionnelle ainsi que pour signer les convocations aux sessions de formation ainsi que les ordres de mission qui leur sont rattachés.

3. Pour la Division Stratégie, Contrôle de gestion :

Mme Véronique RIBIERE, inspectrice divisionnaire, responsable de la division ressources humaines, à l'effet de signer les correspondances et les actes pour autant qu'ils concernent sa propre division ou la division dont il lui est confié le cas échéant le pilotage en cas d'absence ou d'empêchement du chef de division titulaire.

Mme Valérie LARROQUE, inspectrice des finances publiques, M. Frédéric BACHES, inspecteur des finances publiques pour le service Stratégie - Contrôle de Gestion.

Article 2 : M. le directeur départemental des finances publiques des Hautes-Pyrénées est chargé de l'exécution de la présente décision qui sera publiée au recueil des actes administratifs de la préfecture des Hautes-Pyrénées.

L'Administrateur Général des Finances Publiques,
Directeur Départemental des Finances Publiques des Hautes-Pyrénées



Jean-Claude ROQUES



PRÉFET DES HAUTES- PYRENEES

Arrêté n °2014142-0003

**signé par
Secrétaire Général**

le 22 Mai 2014

**65 - Direction Départementale des Territoires (DDT)
Service économie agricole et rurale
Bureau structure des exploitations**

Arrêté portant modification des membres de la
Commission Départementale d'Orientation de
l'Agriculture (CDOA)



PREFET DES HAUTES-PYRENEES

Direction départementale
des territoires

N° d'ordre :

Service économie agricole et rurale
Bureau structures des exploitations

**ARRÊTÉ PORTANT MODIFICATION
DES MEMBRES DE LA COMMISSION
DÉPARTEMENTALE d'ORIENTATION DE
L'AGRICULTURE**

**Le Préfet des Hautes-Pyrénées,
Chevalier de l'Ordre National du Mérite,**

- VU La loi d'orientation agricole n° 2006-11 du 5 janvier 2006 ;
- VU Les articles R 313-1 à R 313-12 du code rural relatifs à la composition et au fonctionnement de la Commission Départementale d'Orientation de l'Agriculture ;
- VU Le décret n° 90-187 modifié du 28/02/1990 relatif à la représentation des organisations syndicales d'exploitants agricoles au sein de certains organismes ou commissions ;
- VU Le décret n° 2006-665 du 7 juin 2006 relatif à la réduction du nombre et à la simplification de la composition de diverses commissions administratives ;
- VU Le décret n° 2006-672 du 8 juin 2006 relatif à la création, à la composition et au fonctionnement de commissions administratives à caractère consultatif ;
- VU Les arrêtés préfectoraux des 23 mars 2007 et 10 mars 2009 fixant la liste des organisations syndicales d'exploitants agricoles habilitées à siéger dans le département des Hautes Pyrénées au sein des commissions, comités professionnels ou organismes départementaux ;
- VU Les arrêtés préfectoraux 2013141-0001 et 2013141-0002 (section spécialisée) du 21 mai 2013 relatifs à la composition départementale d'orientation agricole ;
- VU Les propositions des Jeunes agriculteurs 65 en date du 16 mai 2014 ;
- SUR Proposition de Monsieur le directeur départemental des territoires des Hautes-Pyrénées ;

A R R E T E

ARTICLE 1 L'article 1 - a) des arrêtés préfectoraux 2013141-0001 et 2013141-0002 (section spécialisée) du 21 mai 2013 portant nomination des membres de la commission départementale d'orientation agricole est modifié comme suit ;

Représentants au titre **des Jeunes Agriculteurs**

• **Membre titulaire :**

M. Sylvain ANDRIEUX – 12 rue Lapassade – 65310 ODOS

Membres suppléants :

M. Nicolas DUBIE – 65350 COUSSAN

M. Gérald AUDOIN – 22 route du Bioues - 65380 HIBARETTE

• **Membre titulaire :**

Mme Angélique ABADIE-COUTURE – rue du Bois – 65380 OSSUN

Membres suppléants :

M. Bertrand GERBET – rue du Carmoulin - 65400 ARCIZANS DESSUS

M. Lilian LASSERRE – 65700 LARREULE

ARTICLE 2 La durée de mandat des membres désignés ne court que pour la période restant avant le renouvellement des membres de la CDOA qui interviendra au plus tard le 21 mai 2016.

ARTICLE 3 Les autres articles restent inchangés.

ARTICLE 4 Monsieur le secrétaire général de la préfecture des Hautes-Pyrénées et Monsieur le Directeur départemental des territoires sont chargés chacun en ce qui le concerne de l'exécution du présent arrêté qui sera publié au recueil des actes administratifs de la préfecture des Hautes-Pyrénées.

TARBES, Le 22 MAI 2014

Le PREFET

P/Le Préfet et par délégation,
Le Secrétaire Général


Alain CHARRIER



PRÉFET DES HAUTES- PYRENEES

Arrêté n ° 2014119-0005

**signé par
Secrétaire Général**

le 29 Avril 2014

**65 - Direction Départementale des Territoires (DDT)
Service environnement risques eau et foret
Bureau ressource en eau**

Arrêté Préfectoral portant autorisation temporaire de prélèvements d'eaux pour l'irrigation agricole du 1er mai au 31 octobre 2014 - sous bassin de la NESTE.



PRÉFET DES HAUTES-PYRÉNÉES

Arrêté N°

Direction départementale
des territoires

Service environnement,
ressources en eau & forêt

Bureau ressource en eau

portant autorisation temporaire de
prélèvements d'eaux pour l'irrigation
agricole du 1^{er} mai au 31 octobre 2014

Sous-bassin de la Neste

**Le Préfet des Hautes-Pyrénées,
Chevalier de l'Ordre National du Mérite**

Vu le code de l'environnement ;

Vu le code civil ;

Vu le code de la santé publique (livre III) ;

Vu le code général des collectivités ;

Vu le code du domaine public fluvial et de la navigation intérieure ;

Vu la loi n°1978-0753 du 17 juillet 1978 portant diverses mesures d'amélioration des relations entre l'administration et le public ;

Vu le décret n°2004-0374 du 29 avril 2004 relatif aux pouvoirs des préfets et à l'action des services de l'État dans les régions et les départements, modifié par le décret n°2010-0146 du 16 février 2010 ;

Vu l'arrêté ministériel du 11 septembre 2003 portant application du décret n°96-102 du 2 février 1996 et fixant les prescriptions générales applicables aux prélèvements soumis à autorisation en application des articles L. 214-1 à L. 214-6 du code de l'environnement et relevant des rubriques 1.1.2.0, 1.2.1.0, 1.2.2.0 ou 1.3.1.0 de la nomenclature du tableau I de l'article R. 214-1 du code de l'environnement ;

Vu l'arrêté ministériel du 11 septembre 2003 portant application du décret n°96-102 du 2 février 1996 et fixant les prescriptions générales applicables aux prélèvements soumis à déclaration en application des articles L. 214-1 à L. 214-6 du code de l'environnement et relevant des rubriques 1.1.2.0, 1.2.1.0, 1.2.2.0 ou 1.3.1.0 de la nomenclature du tableau I de l'article R. 214-1 du code de l'environnement ;

Vu l'arrêté ministériel du 19 décembre 2011 relatif à la mesure des prélèvements d'eau et aux modalités de calcul de l'assiette de la redevance pour prélèvements sur la ressource en eau ;

Vu le Schéma Directeur d'Aménagement et de Gestion des Eaux du Bassin Adour Garonne 2010-2015 approuvé par le Préfet coordonnateur de bassin le 1er décembre 2009 ;

Vu l'arrêté cadre interdépartemental du Plan de crise Neste et rivières de Gascogne en cours de révision ;

Vu l'arrêté préfectoral en date du 8 juillet 1996 portant délimitation des zones de répartition des eaux sur le département des Hautes Pyrénées, modifié par l'Arrêté Préfectoral du 19 mai 2005 ;

Vu le plan de gestion des étiages du bassin de la Neste en vigueur;

Vu l'arrêté interpréfectoral du 31 janvier 2013 désignant la chambre d'agriculture du Gers comme organisme unique chargé de la gestion collective des prélèvements d'eau pour l'irrigation agricole sur le sous bassin Neste et Rivière de Gascogne ;

Vu le dossier de demande d'autorisation temporaire pour l'irrigation estivale, déposé à la Direction départementale des Hautes-Pyrénées le 17 mars 2014 au titre de l'article L. 214-3 du code de l'environnement par l'organisme unique de gestion collective Neste et Rivière de Gascogne en qualité de mandataire ;

Vu les consultations menées au titre de l'article R. 214-10 du code de l'environnement ;

Vu le rapport rédigé par le service en charge de la police de l'eau de la Direction Départementale des Territoires des Hautes-Pyrénées du 4 avril 2014 ;

Vu l'avis du conseil départemental de l'environnement, des risques sanitaires et technologiques du 17 avril 2014 ;

Vu le projet d'arrêté adressé à l'organisme unique de gestion collective du sous bassin de la Neste en date du 18 avril 2014 ;

Vu la réponse de l'organisme unique de gestion collective du sous bassin de la Neste en date du 25 avril 2014 ;

Considérant que l'organisme unique de gestion collective Neste et Rivière de Gascogne ne bénéficie pas de l'autorisation unique pluriannuelle prévue à l'article R. 214-31-1 du code de l'environnement ;

Considérant que cet organisme a déposé auprès de l'administration un dossier à l'échelle de son territoire de compétence, permettant une prise en compte globale des prélèvements d'eau pour l'irrigation pour la période du 1er mai 2014 au 31 octobre 2014 ;

Considérant que les dispositions du présent arrêté permettent de garantir une gestion globale et équilibrée de la ressource en eau ;

Sur proposition de Monsieur le secrétaire général de la préfecture des Hautes-Pyrénées ;

ARRÊTE

Article 1 : Nature de l'autorisation

Les mandants figurant sur la liste en annexe II et dont les demandes ont été présentées par l'organisme unique de gestion collective Neste et Rivière de Gascogne en sa qualité de mandataire, sont autorisés, à titre temporaire, à prélever de l'eau pour l'irrigation estivale dans les conditions fixées par le présent arrêté au titre de la campagne 2014.

Les lieux de prélèvement et les caractéristiques des prélèvements (débits et volumes maximum autorisés) sont ceux mentionnés au tableau ci-annexé.

Article 2 : Caractère et durée de l'autorisation, validité et périodes d'autorisation

L'autorisation est accordée pour une durée temporaire de 6 mois maximum à compter du 1er mai 2014 sauf conditions climatiques particulières exigeant des mesures de restriction ou l'arrêt immédiat des prélèvements.

L'autorisation est accordée à titre personnel, précaire et révocable sans indemnité de l'État exerçant ses pouvoirs de police.

Article 3 : Prescriptions générales

Les bénéficiaires des autorisations sus-visées sont soumis aux prescriptions de l'arrêté du 11 septembre 2003 modifié portant application du décret n°96-102 du 02 février 1996 et fixant les prescriptions générales applicables aux prélèvements soumis à autorisation en application des articles L.214-1 à L.214-6 du code de l'environnement et relevant des rubriques 1.1.2.0., 1.2.1.0., 1.2.2.0. ou 1.3.1.0. de la nomenclature définie dans les articles R.214-1 et R.214-5 du code de l'environnement.

La rubrique définie au tableau de l'article R. 214-1 du code de l'environnement concernée par cette opération est la suivante :

Rubrique	Intitulé	Régime
1.3.1.0	A l'exception des prélèvements faisant l'objet d'une convention avec l'attributaire du débit affecté par l'article L. 214.9 du code de l'environnement, ouvrages installations, travaux permettant un prélèvement total d'eau dans une zone où des mesures permanentes de répartition quantitative instituées, notamment au titre de l'article L. 212-2 du code de l'environnement, ont prévu l'abaissement des seuils : 1° Capacité supérieure ou égale à 8 m3/heure (A) 2° dans les autres cas (D)	AUTORISATION

En application de l'article L. 214-18 du code de l'Environnement, les ouvrages de prise d'eau doivent laisser passer, dans la limite des apports naturel de l'amont, le débit réservé qui leur a été prescrit.

Un débit minimal garantissant en permanence la vie, la circulation et la reproduction des espèces vivant dans le cours d'eau doit être maintenu à l'aval de chaque prélèvement dans la limite des apports de l'amont. En deçà d'un tel débit, le pompage doit être impérativement interrompu.

La présente autorisation est accordée dans la seule mesure où le prélèvement d'eau ne porte pas préjudice au milieu aquatique, ni au libre écoulement des eaux ; elle cesse immédiatement d'être valable dès qu'un tel préjudice peut se manifester.

En fin de campagne, toutes les installations temporaires permettant le prélèvement d'eau doivent être démontées et les lieux remis dans leur état initial.

Article 4 : Déclaration

Pour les prélèvements d'un débit inférieur à 8 m³/h, la notification du présent arrêté vaut récépissé de déclaration. Les prescriptions générales applicables sont celles énoncées dans l'arrêté du 11 septembre 2003 concernant les déclarations.

Article 5 : Dispositif de comptage

Aux termes des dispositions découlant des articles L. 214-8, R. 214-15 et R. 214-16 du Code de l'Environnement, les installations permettant d'effectuer des prélèvements en eau superficielle ou en eau souterraine doivent être pourvues de moyens de mesure ou d'évaluation appropriés. C'est le compteur volumétrique qui s'impose, sauf à ce qu'une tierce expertise ait permis de valider un autre type de compteur conformément à l'arrêté ministériel susvisé du 11 septembre 2003.

Les exploitants ou les propriétaires desdites installations sont tenus :

- d'assurer la pose, l'entretien et le fonctionnement des compteurs ;
- de noter, mois par mois, sur un registre comportant un relevé des index au 1er du mois spécialement ouvert à cet effet :
 - les volumes prélevés ;
 - le cas échéant, le nombre d'heures de pompage ;
 - l'usage et les conditions d'utilisation ;
 - les variations éventuelles de la qualité qu'ils auraient pu constater ;
 - les changements constatés dans le régime des eaux ;
 - les incidences survenues dans l'exploitation de l'installation ou le comptage des prélèvements, et notamment les arrêts de pompage.
- de conserver pendant au moins trois ans les registres ;
- de prévoir le libre accès aux compteurs pour le service de police de l'eau.

Le numéro du compteur sera préalablement communiqué par mail ou par courrier à l'organisme unique de gestion collective.

Toute panne constatée sur un compteur doit être déclarée auprès de la DDT des Hautes-Pyrénées, sous 7 jours, à l'adresse mail : ddt-secheresse@hautes-pyrenees.gouv.fr ou par fax au 05.62.51.41.15.

Le mandant devra équiper l'installation du prélèvement d'un système permettant d'afficher en permanence pendant toute la période du prélèvement les références de l'arrêté d'autorisation accompagnées de l'identification du demandeur.

Conformément à l'article R. 211-112 du Code de l'environnement, l'organisme unique de gestion collective doit rendre compte avant le 31 janvier de chaque année du comparatif pour chaque irrigant entre les besoins de prélèvements exprimés, le volume alloué et le volume prélevé à chaque point de prélèvement. A ce titre, les index de consommation doivent être adressés à l'organisme unique de gestion collective Neste et rivières de Gascogne en fin de campagne d'irrigation et en tout état de cause avant le 31 décembre 2014 par courrier à l'adresse postale suivante :

Chambre d'Agriculture du Gers
Service commun Organisme Unique Neste et Rivières de Gascogne
Route de Mirande
BP 70161
32003 AUCH CEDEX

Article 6 : Réglementation en cas de sécheresse

Chaque mandant est tenu de se conformer à tous les règlements existants ou à venir sur la police, le mode de distribution et le partage des eaux, notamment en termes de mesures prises en application de l'arrêté cadre départemental relatif à la réglementation provisoire des usages de l'eau en cas de sécheresse.

Article 7 : Conformité au dossier et modifications

Les installations, ouvrages, travaux ou activités, objets de la présente autorisation, sont situés, installés et exploités conformément aux plans et contenu du dossier de demande d'autorisation sans préjudice des dispositions de la présente autorisation.

Toute modification apportée aux ouvrages, installations, à leur mode d'utilisation, à la réalisation des travaux ou à l'aménagement en résultant, à l'exercice des activités ou à leur voisinage et entraînant un changement notable des éléments du dossier de demande d'autorisation doit être porté, avant sa réalisation à la connaissance du préfet, conformément aux dispositions de l'article R. 214-18 du code de l'environnement.

Le mandant est tenu de déclarer, dès qu'il en a connaissance, au préfet les accidents ou incidents intéressant les installations, ouvrages, travaux ou activités faisant l'objet de la présente autorisation qui sont de nature à porter atteinte aux intérêts mentionnés à l'article L. 211-1 du code de l'environnement.

Sans préjudice des mesures que pourra prescrire le préfet, le maître d'ouvrage devra prendre ou faire prendre toutes dispositions nécessaires pour mettre fin aux causes de l'incident ou accident, pour évaluer ses conséquences et y remédier.

La présente autorisation ne dispense en aucun cas le permissionnaire de faire les déclarations ou d'obtenir les autorisations requises au titre d'autres rubriques de la nomenclature loi sur l'eau ou par d'autres réglementations.

Article 8 : Accès aux installations

Les agents chargés de la police de l'eau et des milieux aquatiques auront libre accès aux installations, ouvrages, travaux ou activités autorisés par la présente autorisation, dans les conditions fixées par le code de l'environnement. Les mandants devront permettre aux agents de procéder à toutes mesures de vérification relative à la bonne exécution du présent arrêté.

Les agents pourront demander communication de toutes pièces utiles au contrôle de la bonne exécution du présent arrêté.

L'organisme unique Neste et rivières de Gascogne aura libre accès aux installations, ouvrages, travaux ou activités autorisés par la présente autorisation.

Article 9 : Responsabilité des mandants

Le mandant demeure responsable des accidents ou dommages qui seraient la conséquence de l'activité ou de l'exécution des travaux et de l'aménagement.

Chaque bénéficiaire prend toutes les dispositions nécessaires, notamment par l'installation de bacs de rétention ou d'abris étanches, en vue de prévenir tout risque de pollution des eaux par les carburants et autres produits susceptibles d'altérer la qualité des eaux, en particulier des fluides de fonctionnement du moteur thermique fournissant l'énergie nécessaire au pompage, s'il y a lieu.

Article 10 : Notification

Le préfet fait connaître à chaque irrigant figurant sur la liste annexée, les caractéristiques du prélèvement autorisé.

Article 11 : Sanctions

En application des articles L. 171-7 et suivants du Code de l'environnement, le non respect des prescriptions du présent arrêté sera puni de la peine d'amende prévue pour les contraventions de 5ème classe, qui sera doublée en cas de récidive.

Article 12 : Publication et information des tiers

En vue de l'information des tiers :

- l'arrêté sera publié au recueil des actes administratifs de la préfecture des Hautes-Pyrénées.
- un extrait de cet arrêté énumérant les prescriptions auxquelles la présente autorisation est soumise sera affiché dans les mairies des communes concernées pendant une durée minimale d'un mois et tenu à la disposition du public au delà de la durée d'affichage. Cette formalité sera justifiée par un certificat du maire.
- un avis au public faisant connaître les termes de la présente autorisation sera publié à la diligence du préfet, et aux frais de l'organisme unique, en caractères gras apparents, dans deux journaux locaux ou régionaux diffusés dans le département des Hautes-Pyrénées.
- le présent arrêté sera publié sur le site internet de la préfecture des Hautes-Pyrénées pendant une durée d'au moins un an.

Article 13 : Voies et délais de recours

Conformément aux dispositions de l'article L. 214-10 du code de l'environnement, tout recours à l'encontre du présent arrêté pourra être porté devant le tribunal administratif de Pau dans un délai de :

- deux mois par les mandants et exploitants, à compter de sa notification ;
- d'un an par les tiers, à compter de la publication ou de l'affichage de cette décision dans les conditions du R514-3-1 du Code de l'Environnement.

Dans le délai de deux mois, le permissionnaire peut présenter un recours gracieux. Le silence gardé par l'administration pendant plus deux mois sur la demande de recours gracieux emporte décision implicite de rejet de cette demande conformément à l'article R. 421-2 du Code de justice administrative.

Article 14 : Droits des tiers

Les droits des tiers sont et demeurent expressément réservés.

Article 15 : Exécution

Monsieur le Secrétaire Général de la Préfecture des Hautes-Pyrénées,
les Maires des communes de prélèvement figurant sur la liste jointe en annexe I,
le Directeur départemental des Territoires des Hautes-Pyrénées,
le chef du service départemental de l'office national de l'eau et des milieux aquatiques,
le commandant du groupement de la gendarmerie,

sont chargés, chacun en ce qui le concerne, de l'exécution du présent arrêté qui sera notifié à l'organisme unique de gestion collective et aux maires des communes concernées.

TARBES, le **29 AVR. 2014**

P/Le Préfet et par délégation,
Le Secrétaire Général


Alain CHARRIER

ANNEXE I à l'Arrêté Préfectoral N° 2014

Autorisation temporaire de prélèvement d'eau pour l'irrigation agricole Du 1^{er} mai au 31 octobre 2014

Sous-bassin de la Neste

LISTE DES COMMUNES CONCERNEES PAR LES PRELEVEMENTS

65015	ANTIN
65026	ARIES ESPENAN
65028	ARNE
65068	BARTHE
65069	LA BARTHE DE NESTE
65074	BAZORDAN
65079	BEGOLE
65086	BERNADETS DESSUS
65092	BEYREDE-JUMET
65090	BETPOUY
65095	BONNEFONT
65097	BONREPOS
65110	BUGARD
65113	BURG
65125	CAMPISTROUS
65126	CAMPUZAN
65127	CAPVERN
65150	CLARENS
65155	DEVEZE
65159	ESCALA
65170	ESTAMPURES
65177	FONTRAILLES
65183	GALAN
65184	GALEZ
65187	GAUSSAN
65213	GUIZERIX
65214	HACHAN
65224	HOUEYDETS
65249	LALANNE
65253	LAMARQUE RUSTAING
65258	LANNEMEZAN
65263	LARROQUE
65266	LASSALES

65274	LIBAROS
65288	LUBRET ST LUC
65289	LUBY BETMONT
65293	LUSTAR
65294	LUTILHOUS
65308	MAZEROLLES
65315	MONLEON MAGNOAC
65316	MONLONG
65318	MONTASTRUC
65337	ORIEUX
65358	PEYRET SAINT ANDRE
65363	PINAS
65373	PUNTOUS
65374	PUYDARRIEUX
65376	RECURT
65381	SABARROS
65383	SADOURNIN
65404	SARIAC MAGNOAC
65419	SENTOUS
65423	SERE RUSTAING
65437	TAJAN
65442	THERMES MAGNOAC
65447	TOURNAY
65448	TOURNOUS DARRE
65449	TOURNOUS DEVANT
65452	TRIE SUR BAISE
65456	UGLAS
65461	VIDOU
65468	VIEUZOS
65474	VILLEMETS
65475	VILLEMUR
65482	CANTAOUS

.../...

ANNEXE II à l'Arrêté Préfectoral N° 2014 -

**Autorisation temporaire de prélèvement d'eau pour l'irrigation agricole
du 1er mai au 31 octobre 2014**

PERIMETRE ELEMENTAIRE 96 : LE SYSTEME NESTE

Demandeur	Raison Sociale	Adresse	Code Postal	Commune	Code INSEE du point de prélèvement	Commune Prélèvement	Milieu Prélevé	X en Lambert 93	Y en Lambert 93	Type de prélèvement	Quota en m3/l/s	Débit en m3/h (l/s)	Volume de mai en m3	Volume de juin à octobre en m3
ABADIE Cédric			65220	LUBRET ST LUC	65288	LUBRET ST LUC	BOUES	482191.66	6250489.35	pompage	4 000	21,6 (6)	3600	24000
ABADIE Cédric			65220	LUBRET ST LUC	65288	LUBRET ST LUC	BOUES	482225.96	6250649.9	pompage	4 000	21,6 (6)	3600	24000
ABADIE Francis			65190	BEGOLE	65095	BONNEFONT	GRANDE BAISE	484426.39	6241288.04	pompage	4 000	12 (3,33)	2000	13333
ABADIE Francis			65190	BEGOLE	65318	MONTASTRUC	GRANDE BAISE	484118.58	6238526.19	pompage	4 000	12 (3,33)	2000	13333
ABADIE Francis			65190	BEGOLE	65318	MONTASTRUC	GRANDE BAISE	484037.2	6238952.4	pompage	4 000	12 (3,33)	2000	13333
ABADIE Laurent			65670	MONLONG	65316	MONLONG	GERS	494810.31	6237037.6	pompage	4 000	25,2 (7)	4200	28000
ABADIE Muriel			65230	PUNTOUS	65263	LARROQUE	LA SOLLE	495763.67	6248238.2	pompage	4 000	16,2 (4,5)	2700	18000
ABADIE Muriel			65230	PUNTOUS	65373	PUNTOUS	LA SOLLE	495526.69	6248666.15	pompage	4 000	16,2 (4,5)	2700	18000
ADER Bernard			32170	MONT DE MARRAST	65474	VILLEMBITS	LE LIZON	483371.42	6246623.7	pompage	4 000	32,4 (9)	5400	36000
ADER Jean-François		Au bourrou	32140	MONT D'ASTARAC	65404	SARIAC MAGNOAC	GERS	501100.43	6250626.12	pompage	4 000	12,6 (3,5)	2100	14000
ARGUILH Thiery			65220	VILLEMBITS	65289	LUBY BETMONT	BOUES	481524.16	6246717.92	pompage	4 000	7,2 (2)	1200	8000
ARGUILH Thiery			65220	VILLEMBITS	65253	LAMARQUE-RUSTAING	BOUES	481442.72	6246343.19	pompage	4 000	7,2 (2)	1200	8000
ARGUILH Thiery			65220	VILLEMBITS	65253	LAMARQUE-RUSTAING	BOUES	481006.32	6245463.55	pompage	4 000	7,2 (2)	1200	8000
ARGUILH Thiery			65220	VILLEMBITS	65253	LAMARQUE-RUSTAING	BOUES	480881.16	6245214.47	pompage	4 000	7,2 (2)	1200	8000
ARGUILH Thiery			65220	VILLEMBITS	65253	LAMARQUE-RUSTAING	BOUES	481174.75	6245944.42	pompage	4 000	7,2 (2)	1200	8000
ARGUILH Thiery			65220	VILLEMBITS	65315	MONLEON-MAGNOAC	LA GIMONE	498961.11	6239315.63	pompage	4 000	18 (5)	3000	20000
ARGUILH Thiery			65220	VILLEMBITS	65074	BAZORDAN	LA GIMONE	500334.25	6239927.3	pompage	4 000	18 (5)	3000	20000
ARQUEY Gérard			65670	BAZORDAN	65074	BAZORDAN	LA GESSE	501677.04	6239036	pompage	4 000	5,4 (1,5)	900	6000
ASA ANTIN LA RIBERE	M CASTAY Gabriel	Mairie	65220	ANTIN	65015	ANTIN	BOUES	481575.64	6252640.5	pompage	4 000	367,2 (102)	61200	408000
ASA ANTIN TAILLEPES	M LEPINE Gérard	Mairie	65220	ANTIN	65288	LUBRET ST LUC	BOUES	481969.01	6251119.42	pompage	4 000	120,6 (33,5)	20100	134000
ASA BAZORDAN	LAGARDE Bernard		65670	BAZORDAN	65074	BAZORDAN	LA GIMONE	500334.25	6239927.3	pompage	4 000	5,4 (1,5)	900	6000

PEREMETRE ELEMENTAIRE 96

1/13

Demandeur	Raison Sociale	Adresse	Code Postal	Commune	Code INSEE du point de prélèvement	Commune Prélèvement	Milieu Prélévé	X en Lambert 93	Y en Lambert 93	Type de prélèvement	Quota en m3/l/s	Débit en m3/h (l/s)	Volume de mai en m3	Volume de juin à octobre en m3
ASA BAZORDAN	LAGARDE Bernard		65670	BAZORDAN	65074	BAZORDAN	LA GIMONE	500334.25	6239927.3	pompage	4 000	5,4 (1,5)	900	6000
ASA BAZORDAN	LAGARDE Bernard		65670	BAZORDAN	65315	MONLÉON-MAGNOAC	LA GIMONE	498245.95	6238218.34	gravitaire	4 000	133,2 (37)	22200	148000
ASA BERNADETS DESSUS	M DUTHU Francis	8 chem de Bonnefont	65190	BERNADETS DESSUS	65447	TOURNAY	BOUES	480167.56	6235961.7	gravitaire	4 000	90 (25)	15000	100000
ASA CAMPISTROUS	M BARRERE Jean-Pierre	7 r Jouanicos	65300	CAMPISTROUS	65125	CAMPISTROUS	LA BAISSOLE	485049.55	6227656.2	gravitaire	4 000	108 (30)	18000	120000
ASA CAMPUZAN BETPOUY	M DUBOSC Guy		65230	CAMPUZAN	65090	BETPOUY	LA PETITE BAISSOLE	493065.06	6244350.59	pompage	4 000	324 (90)	54000	360000
ASA DE RECURT	M ARAY Claude	31 Au Bourg	65330	RECURT	65376	RECURT	LA SOLLE	491258.18	6236499.2	gravitaire	4 000	190,8 (53)	31800	212000
ASA INTERBAISSE	M HOLUBOWICZ Serge	Mairie 1 place de la Bastide	65330	GALAN	65224	HOUEYDETS	LA BAISSOLE	485958.09	6233029.86	gravitaire	4 000	216 (60)	36000	240000
ASA LA BAISSOLE	M SORBET J Louis	Mairie	65220	PUYDARRIEUX	65374	PUYDARRIEUX	LA BAISSOLE	491184.33	6247839.55	pompage	4 000	1067,4 (296,5)	177900	1186000
ASA LAC D'ANTIN	M CLAVERIE Georges	Village	65220	ANTIN	65015	ANTIN	BOUES	480331.41	6252499.32	pompage	4 000	180 (50)	30000	200000
ASA MAZEROLLES	M COLLONGUES Michel		65220	MAZEROLLES	65308	MAZEROLLES	BOUES	481344.32	6255173.39	pompage	4 000	334,8 (93)	55800	372000
ASA TAJAN	M Jean DESSENS	109 chemin de la Hount	65300	TAJAN	65437	TAJAN	LA SOLLE	492699.32	6235254.52	gravitaire	4 000	144 (40)	24000	160000
ASA TOURNOUS DEVANT	M DABEZIES Francois	Mairie	65330	TOURNOUS DEVANT	65449	TOURNOUS DEVANT	LA BAISSOLE	489911.99	6242218.18	pompage	4 000	324 (90)	54000	360000
ASA UGLAS	M LASSUS Alain		65300	UGLAS	65456	UGLAS	LA SOLLE	489696.45	6228970.25	gravitaire	4 000	144 (40)	24000	160000
ASA VIDOU	M MATHA Philippe	Mairie de Vidou	65220	VIDOU	65452	TRIE SUR BAISSOLE	GRANDE BAISSOLE	486149.24	6247682.54	pompage	4 000	273,6 (76)	45600	304000
BEGUE Christian			65220	PUYDARRIEUX	65448	TOURNOUS DARRE	GRANDE BAISSOLE	486198.63	6246165.75	pompage	4 000	21,6 (6)	3600	24000
BERNICHAN Michèle			65230	HACHAN	65214	HACHAN	LA PETITE BAISSOLE	493856.99	6246312.48	pompage	4 000	39,6 (11)	6600	44000
BERTREIX Claudine			65220	LAMARQUE RUSTAING	65253	LAMARQUE RUSTAING	BOUES	481209.65	6246133.15	pompage	4 000	12,6 (3,5)	2100	14000
BERTREIX Michel		13 rue de la Tenarese	65190	BERNADETS DESSUS	65086	BERNADETS DESSUS	BOUES	480192.16	6238151.46	pompage	4 000	5,4 (1,5)	900	6000
BERTREIX Michel		13 rue de la Tenarese	65190	BERNADETS DESSUS	65337	ORIEUX	BOUES	479951.58	6241130.31	pompage	4 000	5,4 (1,5)	900	6000
BONNASSIES Alain			32170	DUFFORT	65177	FONTRAILLES	GRANDE BAISSOLE	488727.48	6252841.94	pompage	4 000	36 (10)	6000	40000
BONNEMAISON Francis			65220	VIDOU	65461	VIDOU	LE LIZON	484891.41	6247300.37	pompage	4 000	21,6 (6)	3600	24000
BONNEMAISON Francis			65220	VIDOU	65461	VIDOU	LE LIZON	483822.78	6246932.78	pompage	4 000	21,6 (6)	3600	24000
BOUSQUET Francine		176 imp des Chênes	65300	LANNEMEZAN	65258	LANNEMEZAN	CANAL DE LA NESTE	487185.38	6227188.01	pompage	4 000	5,4 (1,5)	900	6000
BOYER Eddy			65230	SARIAC MAGNOAC	65404	SARIAC MAGNOAC	L ARRATS	503160.45	6248824.79	pompage	4 000	32,4 (9)	5400	36000

Demandeur	Raison Sociale	Adresse	Code Postal	Commune	Code INSEE du point de prélèvement	Commune Prélèvement	Milieu Prélévé	X en Lambert 93	Y en Lambert 93	Type de prélèvement	Quota en m3/s	Débit en m3/h (l/s)	Volume de mai en m3	Volume de juin à octobre en m3
BOYER Eddy			65230	SARIAC MAGNOAC	65404	SARIAC MAGNOAC	L'ARRATS	501933.86	6247371.44	pompage	4 000	32,4 (9)	5400	36000
BRUNET Jean Michel		Quartier des Caminots	65230	PUNTOUS	65373	PUNTOUS	LA PETITE BAISE	493784.93	6248621.21	pompage	4 000	25,2 (7)	4200	28000
BRUZAU Aline			65230	BARTHE	65068	BARTHE	LA SOLLE	495422	6246424.97	pompage	4 000	36 (10)	6000	40000
BRUZAUD Laurent			65220	LUBRET ST LUC	65288	LUBRET ST LUC	BOUES	481952.86	6249298.83	pompage	4 000	36 (10)	6000	40000
BRUZAUD Maxime		Rue André Fernandez	65220	TRIE SUR BAISE	65452	TRIE SUR BAISE	GRANDE BAISE	487246.29	6250865.57	pompage	4 000	43,2 (12)	7200	48000
C A C G		BP 449	65004	TARBES CEDEX	65092	BEYREDE-JUMET	CANAL DE LA NESTE	486047.27	6210010.19	gravitaire	4 000	156,6 (43,5)	26100	174000
C A C G		BP 449	65004	TARBES CEDEX	65288	LUBRET ST LUC	BOUES	482009.03	6250027.36	pompage	4 000	237,6 (66)	39600	264000
C A C G		BP 449	65004	TARBES CEDEX	65337	ORIEUX	LE LIZON	481991.58	6241271.87	pompage	4 000	396 (110)	66000	440000
C A C G		BP 449	65004	TARBES CEDEX	65289	LUBY-BETMONT	BOUES	481838.1	6247958.99	pompage	4 000	424,8 (118)	70800	472000
C A C G		BP 449	65004	TARBES CEDEX	65183	GALAN	LA BAISSOLE	489248.29	6240559.15	pompage	4 000	540 (150)	90000	600000
C A C G		BP 449	65004	TARBES CEDEX	65095	BONNEFONT	GRANDE BAISE	484987.04	6243282.88	pompage	4 000	756 (210)	126000	840000
C A C G		BP 449	65004	TARBES CEDEX	65358	PEYRET-SAINT-ANDRÉ	LA GEZE	497746.3	6248322.38	pompage	4 000	889,2 (247)	148200	988000
C A C G		BP 449	65004	TARBES CEDEX	65177	FONTRAILLES	GRANDE BAISE	488452	6253407.71	pompage	4 000	1188 (330)	198000	1320000
C A C G		BP 449	65004	TARBES CEDEX	65177	FONTRAILLES	GRANDE BAISE	488452.3	6253420.32	pompage	4 000	2797,2 (777)	466200	3108000
C A C G		BP 449	65004	TARBES CEDEX	65258	LANNEMEZAN	CANAL DE LA NESTE	488680.3	6226857.1	gravitaire	4000	3942 (1095)	657000	4380000
CABOS Camille		3 rue de l'Eglise	65330	MONTASTRUC	65318	MONTASTRUC	GRANDE BAISE	484175.56	6239013.19	pompage	4 000	3,6 (1)	600	4000
CAPDEVILLE NICOLE			65220	ESTAMPURES	65170	ESTAMPURES	BOUES	481158.29	6256596.42	pompage	4 000	32,4 (9)	5400	36000
CARRERE Lilian			65220	ANTIN	65015	ANTIN	BOUES	480325.66	6252479.97	pompage	4 000	36 (10)	6000	40000
CASTEX Christian			65230	VIEUZOS	65468	VIEUZOS	LA PETITE BAISE	491852.94	6242966.88	pompage	4 000	32,4 (9)	5400	36000
CAUSSANEL Julien		39 rue de l'Egalité	65130	CAPVERN	65127	CAPVERN	BOUES	482611.22	6227508.24	pompage	4 000	1,8 (0,5)	300	2000
CAZAJOUS Bernadette			65230	BETPOUY	65183	GALAN	LA PETITE BAISE	490393.73	6240678.84	pompage	4 000	10,8 (3)	7200	12000
CAZAJOUS Bernadette			65230	BETPOUY	65090	BETPOUY	LA SOLLE	494003.33	6244763.9	pompage	4 000	64,8 (18)	10800	72000
CESTAC Patrick			65330	TOURNOUS DEVANT	65449	TOURNOUS DEVANT	LA PETITE BAISE	490748.37	6241382.33	pompage	4 000	25,2 (7)	4200	28000

Demandeur	Raison Sociale	Adresse	Code Postal	Commune	Code INSEE du point de prélèvement	Commune Prélèvement	Milieu Prélévé	X en Lambert 93	Y en Lambert 93	Type de prélèvement	Quota en m3/l/s	Débit en m3/h (l/s)	Volume de mai en m3	Volume de juin à octobre en m3
CISTAC Jean		211 route de la Galave	65300	LANNEMEZAN	65258	LANNEMEZAN	CANAL DE LA NESTE	488814.7	6226231.53	gravitaire	4 000	18 (5)	3000	20000
CORBEL Xavier			65330	GALEZ	65184	GALEZ	LA PETITE BAISE	489508.83	6237438.66	page	4 000	18 (5)	3000	20000
COUGET Christian		Le Village	65220	LALANNE TRIE	65452	TRIE SUR BAISE	GRANDE BAISE	486730.92	6249408.87	page	4 000	14,4 (4)	2400	16000
COUGET Joseph		261 rue du tir	65300	LANNEMEZAN	65258	LANNEMEZAN	LA PETITE BAISE	486839.47	6227838.32	page	4 000	1,8 (0,5)	300	2000
DAJAS Laurent			65230	BARTHE	65068	BARTHE	LA SOLLE	494559.06	6245729.38	page	4 000	16,2 (4,5)	2700	18000
DAJAS Laurent			65230	BARTHE	65068	BARTHE	LA SOLLE	494872.72	6245848.06	page	4 000	16,2 (4,5)	2700	18000
DALIER Christophe			65330	SENTOUS	65419	SENTOUS	GRANDE BAISE	485848.81	6245404.12	page	4 000	3,78 (1,05)	630	4200
DALIER Christophe			65330	SENTOUS	65448	TOURNOUS DARRE	GRANDE BAISE	485973.5	6245631.41	page	4 000	3,78 (1,05)	630	4200
DALIER Christophe			65330	SENTOUS	65095	BONNEFONT	GRANDE BAISE	485232.84	6244283.63	page	4 000	3,78 (1,05)	630	4200
DALIER Christophe			65330	SENTOUS	65419	SENTOUS	GRANDE BAISE	485457.09	6244984.48	page	4 000	3,78 (1,05)	630	4200
DALIER Christophe			65330	SENTOUS	65419	SENTOUS	GRANDE BAISE	485642.39	6245213.75	page	4 000	3,78 (1,05)	630	4200
DALIER Christophe			65330	SENTOUS	65419	SENTOUS	GRANDE BAISE	486001.14	6245484.86	page	4 000	3,78 (1,05)	630	4200
DALIER Christophe			65330	SENTOUS	65448	TOURNOUS DARRE	GRANDE BAISE	485779.85	6245389.84	page	4 000	3,78 (1,05)	630	4200
DALIER Christophe			65330	SENTOUS	65095	BONNEFONT	GRANDE BAISE	485010.12	6244015.52	page	4 000	3,78 (1,05)	630	4200
DALIER Christophe			65330	SENTOUS	65419	SENTOUS	GRANDE BAISE	485243.51	6244326.82	page	4 000	3,78 (1,05)	630	4200
DALIER Christophe			65330	SENTOUS	65419	SENTOUS	GRANDE BAISE	485915.91	6245394.9	page	4 000	3,78 (1,05)	630	4200
DARRE Michel			65220	TRIE SUR BAISE	65452	TRIE SUR BAISE	GRANDE BAISE	487444.83	6251153.99	page	4 000	15,6 (4,33)	2600	17333
DARRE Michel			65220	TRIE SUR BAISE	65452	TRIE SUR BAISE	GRANDE BAISE	487279.56	6250885.75	page	4 000	15,6 (4,33)	2600	17333
DARRE Michel			65220	TRIE SUR BAISE	65452	TRIE SUR BAISE	GRANDE BAISE	486597.75	6249975.37	page	4 000	15,6 (4,33)	2600	17333
DASTUGUE Jean Jacques			65330	TOURNOUS DEVANT	65449	TOURNOUS DEVANT	LA PETITE BAISE	491236.39	6242336.73	page	4 000	27 (7,5)	4500	30000
DAZET Monique		"LAPENE"	65220	PUYDARRIEUX	65448	TOURNOUS DARRE	GRANDE BAISE	486174.65	6246406.69	page	4 000	21,6 (6)	3600	24000
DEDEBAN Stéphane		La Borde de Charlotte	65670	GAUSSAN	65187	GAUSSAN	GERS	496240.51	6239900.06	page	4 000	10,8 (3)	1800	12000
DELAS Arnaud			65330	BONREPOS	65097	BONREPOS	LA BAISSOLE	487081.96	6235775.36	page	4 000	36 (10)	6000	40000
DONGAY Gilbert			65220	BONNEFONT	65095	BONNEFONT	GRANDE BAISE	484986.68	6243600.54	page	4 000	39,6 (11)	6600	44000
DOSSAT René			65220	PUYDARRIEUX	65183	GALAN	LA BAISSOLE	489200.45	6240251.19	page	4 000	41,4 (11,5)	6900	46000
DOUAT BERTIN Guy		Village	65220	ESTAMPURES	65170	ESTAMPURES	BOUES	481146.89	6256546.57	page	4 000	25,2 (7)	4200	28000

Demandeur	Raison Sociale	Adresse	Code Postal	Commune	Code INSEE du point de prélèvement	Commune Prélèvement	Milieu Prélévé	X en Lambert 93	Y en Lambert 93	Type de prélèvement	Quota en m3/l/s	Débit en m3/h (l/s)	Volume de mai en m3	Volume de juin à octobre en m3
DUCAUD Danielle		2 Chemin dit des Gratianats	65220	TRIE SUR BAISE	65448	TOURNOUS DARRE	GRANDE BAISE	486079.13	6245848.08	pompage	4 000	28,8 (8)	4800	32000
DUGUET Jérôme		Quartier Barrère	65670	BAZORDAN	65074	BAZORDAN	LA GESSE	501866.28	6239511.46	pompage	4 000	18 (5)	3000	20000
DUPRAT Christian			65220	LAMARQUE RUSTAING	65253	LAMARQUE RUSTAING	BOUES	480867.35	6245174.15	pompage	4 000	21,6 (6)	3600	24000
DUPRAT Lionnel		39 route de Garaison	65670	MONLEON MAGNOAC	65315	MONLEON MAGNOAC	LE CIER	498010.47	6241185.76	pompage	4 000	15,6 (4,33)	2600	17333
DUPRAT Lionnel		39 route de Garaison	65670	MONLEON MAGNOAC	65315	MONLEON MAGNOAC	LE CIER	497680.22	6239520.69	pompage	4 000	15,6 (4,33)	2600	17333
DUPRAT Lionnel		39 route de Garaison	65670	MONLEON MAGNOAC	65315	MONLEON MAGNOAC	LE CIER	498472.45	6241811.48	pompage	4 000	15,6 (4,33)	2600	17333
DUTREY Serge			65230	BETBEZE	65249	LALANNE	L ARRATS	502470.05	6245168.86	pompage	4 000	21,6 (6)	3600	24000
DUTREY Serge			65230	BETBEZE	65249	LALANNE	L ARRATS	502633.9	6245587.55	pompage	4 000	21,6 (6)	3600	24000
DUZER J Claude			65220	LALANNE TRIE	65474	VILLEMBITS	LE LIZON	483113.6	6245163.4	pompage	4 000	18 (5)	3000	20000
DUZER J Claude			65220	LALANNE TRIE	65448	TOURNOUS DARRE	GRANDE BAISE	486102.44	6246613.07	pompage	4 000	39,6 (11)	6600	44000
EARL BARTHE	M. BARTHE Jean-Claude		65230	GUIZERIX	65213	GUIZERIX	LA BAISOLE	491851.35	6249027.81	pompage	4 000	21,6 (6)	3600	24000
EARL BARTHE	M. BARTHE Jean-Claude		65230	GUIZERIX	65213	GUIZERIX	LA BAISOLE	492435.82	6249741.03	pompage	4 000	21,6 (6)	3600	24000
EARL BIDOU	M BIDOU Yves		65230	ARIES ESPENAN	65026	ARIES ESPENAN	GERS	499991.52	6245112.38	pompage	4 000	46,8 (13)	7800	52000
EARL CASSAGNARD	MM CASSAGNARD		65330	TOURNOUS DEVANT	65449	TOURNOUS DEVANT	LA PETITE BAISE	490698.09	6241157.94	pompage	4 000	50,4 (14)	8400	56000
EARL DE COUELLE	Mme LEPINE Geneviève		65230	ARIES ESPENAN	65026	ARIES ESPENAN	GERS	500432.23	6245812.28	pompage	4 000	129,6 (36)	21600	144000
EARL DE LA RIVIERE	M TOUZANNE Claudé		65670	ARNE	65028	ARNE	LA GESSE	496010.52	6234922.12	pompage	4 000	27 (7,5)	4500	30000
EARL DE SEMPARROS	Mm M RAVELLI Thierry Annie		65230	CASTELNAU MAGNOAC	65026	ARIES ESPENAN	GERS	500562.24	6246633.12	pompage	4 000	21,6 (6)	3600	24000
EARL DE SEMPARROS	Mm M RAVELLI Thierry Annie		65230	CASTELNAU MAGNOAC	65404	SARIAC MAGNOAC	GERS	501052.12	6249599.46	pompage	4 000	21,6 (6)	3600	24000
EARL DE SEMPARROS	Mm M RAVELLI Thierry Annie		65230	CASTELNAU MAGNOAC	65187	GAUSSAN	GERS	495445.49	6238419.76	pompage	4 000	36 (10)	6000	40000
EARL DES MATILETS	M. CASTETS Laurent	Quartier des Matilets	65330	MONTASTRUC	65318	MONTASTRUC	GRANDE BAISE	484428.16	6240082.64	pompage	4 000	25,2 (7)	4200	28000
EARL DEVEZE	M DEVEZE J Louis		65330	SENTOUS	65419	SENTOUS	GRANDE BAISE	485296.82	6244744.75	pompage	4 000	25,2 (7)	4200	28000
EARL DU LIZON	M FERRAND Joël		65220	VIDOU	65461	VIDOU	LE LIZON	484600.54	6247399.68	pompage	4 000	21,6 (6)	3600	24000

Demandeur	Raison Sociale	Adresse	Code Postal	Commune	Code INSEE du point de prélèvement	Commune Prélèvement	Milieu Prélévé	X en Lambert 93	Y en Lambert 93	Type de prélèvement	Quota en m3/l/s	Débit en m3/h (l/s)	Volume de mai en m3	Volume de juin à octobre en m3
EARL DU LIZON	M FERRAND Joël		65220	VIDOU	65461	VIDOU	LE LIZON	484241.81	6247264.8	pompage	4 000	21,6 (6)	3600	24000
EARL DU MOULIN	M DUBOSC Michel		65220	FONTRAILLES	65177	FONTRAILLES	GRANDE BAISE	488275.87	6252840,75	pompage	4 000	30,6 (8,5)	5100	34000
EARL DU MOULIN	M DUBOSC Michel		65220	FONTRAILLES	65177	FONTRAILLES	GRANDE BAISE	488002.38	6252187,03	pompage	4 000	30,6 (8,5)	5100	34000
EARL DU MOULIN	M DUBOSC Michel		65220	FONTRAILLES	65177	FONTRAILLES	GRANDE BAISE	488002.38	6252187,03	pompage	4 000	30,6 (8,5)	5100	34000
EARL DU PADER	M DOSSAT Thierry	Pader	32140	MONLAUR BERNET	65090	BETPOUY	LA SOLLE	494003.33	6244763.9	pompage	4 000	43,2 (12)	7200	48000
EARL DU PIC DU MIDI	MOÏSE Hervé		65220	VIDOU	65337	ORIEUX	BOUES	480558.83	6242303.33	pompage	4 000	25,2 (7)	4200	28000
EARL DU SOULAN	M DUTREY Lilian	HAUT DES COTES	65230	SARIAC MAGNOAC	65404	SARIAC MAGNOAC	GERS	500839.61	6248290.49	pompage	4 000	39,6 (11)	4200	44000
EARL DU SOULAN	M DUTREY Lilian	HAUT DES COTES	65230	SARIAC MAGNOAC	65404	SARIAC MAGNOAC	GERS	500839.61	6248290.49	pompage	4 000	39,6 (11)	4200	44000
EARL DU SOULAN	M DUTREY Lilian	HAUT DES COTES	65230	SARIAC MAGNOAC	65404	SARIAC MAGNOAC	L'ARRATS	502284.36	6247835,55	pompage	4 000	40,5 (11,25)	1200	45000
EARL DU SOULAN	M DUTREY Lilian	HAUT DES COTES	65230	SARIAC MAGNOAC	65404	SARIAC MAGNOAC	L'ARRATS	502300.09	6247845,86	pompage	4 000	40,5 (11,25)	1200	45000
EARL DUPOUY	MM. DUPOUY	30 rue de Gascogne	65220	VILLEMBITS	65474	VILLEMBITS	LE LIZON	483293,65	6246520,46	pompage	4 000	43,2 (12)	7200	48000
EARL DUTHU	M DUTHU Francis et M DUTHU Jeremy	8 Chemin de Bonnefont	65190	BERNADETS DESSUS	65086	BERNADETS DESSUS	BOUES	481605,95	6238851,67	pompage	4 000	2,7 (0,75)	450	3000
EARL DUTHU	M DUTHU Francis et M DUTHU Jeremy	8 Chemin de Bonnefont	65190	BERNADETS DESSUS	65086	BERNADETS DESSUS	BOUES	481799,12	6239379,5	pompage	4 000	2,7 (0,75)	450	3000
EARL DUTHU	M DUTHU Francis et M DUTHU Jeremy	8 Chemin de Bonnefont	65190	BERNADETS DESSUS	65086	BERNADETS DESSUS	BOUES	480599,06	6237768,18	pompage	4 000	10,8 (3)	1800	12000
EARL DUTHU	M DUTHU Francis et M DUTHU Jeremy	8 Chemin de Bonnefont	65190	BERNADETS DESSUS	65086	BERNADETS DESSUS	BOUES	480481,73	6238559,3	pompage	4 000	10,8 (3)	1800	12000
EARL DUTHU	M DUTHU Francis et M DUTHU Jeremy	8 Chemin de Bonnefont	65190	BERNADETS DESSUS	65447	TOURNAY	BOUES	480154,78	6235865,91	pompage	4 000	10,8 (3)	1800	12000
EARL DUTHU	M DUTHU Francis et M DUTHU Jeremy	8 Chemin de Bonnefont	65190	BERNADETS DESSUS	65086	BERNADETS DESSUS	BOUES	480512,89	6239307,24	pompage	4 000	10,8 (3)	1800	12000
EARL Famille LATAPIE	MLLATAPIE Damien	Au Village	32140	MONT D'ASTARAC	65404	SARIAC MAGNOAC	GERS	501024,42	6249128,59	pompage	4 000	36 (10)	6000	40000
EARL LUQUET	M PERES Joël	158 Chemin du Goulourma	65220	SADOURNIN	65383	SADOURNIN	LA BAISSOLE	492438,01	6250416,6	pompage	4 000	43,2 (12)	7200	48000
EARL MAJESTE	M RICAUD Gabriel		65330	LIBAROS	65274	LIBAROS	LA BAISSOLE	489919,04	6243743,15	pompage	4 000	50,4 (14)	8400	56000
EARL NATTE	M LACAZE Patrick		65230	GUIZERIX	65213	GUIZERIX	LA PETITE BAISE	494428,08	6250775,58	pompage	4 000	43,2 (12)	7200	48000

Demandeur	Raison Sociale	Adresse	Code Postal	Commune	Code INSEE du point de prélèvement	Commune Prélèvement	Milieu Prélévé	X en Lambert 93	Y en Lambert 93	Type de prélèvement	Quota en m3/l/s	Débit en m3/h (l/s)	Volume de mai en m3	Volume de juin à octobre en m3
EARL NOILHAN DES 2 CIERS	M NOILHAN Christophe	Chemin Espièr	65670	MONLEON MAGNOAC	65155	DEVEZE	LE CIER	501231.22	6244315.87	pompage	4 000	37,8 (10,5)	6300	42000
EARL NOILHAN DES 2 CIERS	M NOILHAN Christophe	Chemin Espièr	65670	MONLEON MAGNOAC	65315	MONLEON MAGNOAC	LE CIER	499683.84	6242732.58	pompage	4 000	37,8 (10,5)	6300	42000
EARL RAMOUN	M.M. TOUZANNE		65140	BOUILH DEVANT	65452	TRIE SUR BAISE	GRANDE BAISE	486737.28	6249331.9	pompage	4 000	28,8 (8)	4800	32000
EARL SARRAMEA	SARRAMEA Christophe	7 rue Carrère de Bigorre	65190	BERNADETS DESSUS	65423	SERE RUSTAING	BOUES	480503.23	6243454.87	pompage	4 000	7,88 (2,19)	1313	8750
EARL SARRAMEA	SARRAMEA Christophe	7 rue Carrère de Bigorre	65190	BERNADETS DESSUS	65423	SERE RUSTAING	BOUES	480596.95	6244157.34	pompage	4 000	7,88 (2,19)	1313	8750
EARL SARRAMEA	SARRAMEA Christophe	7 rue Carrère de Bigorre	65190	BERNADETS DESSUS	65086	BERNADETS DESSUS	BOUES	480361.11	6238227.66	pompage	4 000	7,88 (2,19)	1313	8750
EARL SARRAMEA	SARRAMEA Christophe	7 rue Carrère de Bigorre	65190	BERNADETS DESSUS	65086	BERNADETS DESSUS	BOUES	480480.73	6238317.57	pompage	4 000	7,88 (2,19)	1313	8750
EARL SARRAMEA	SARRAMEA Christophe	7 rue Carrère de Bigorre	65190	BERNADETS DESSUS	65337	ORIEUX	BOUES	480642.74	6239789.64	pompage	4 000	7,88 (2,19)	1313	8750
EARL SARRAMEA	SARRAMEA Christophe	7 rue Carrère de Bigorre	65190	BERNADETS DESSUS	65086	BERNADETS DESSUS	BOUES	480480.73	6238317.57	pompage	4 000	7,88 (2,19)	1313	8750
EARL SARRAMEA	SARRAMEA Christophe	7 rue Carrère de Bigorre	65190	BERNADETS DESSUS	65086	BERNADETS DESSUS	BOUES	480348.38	6239103.82	pompage	4 000	7,88 (2,19)	1313	8750
EARL SARRAMEA	SARRAMEA Christophe	7 rue Carrère de Bigorre	65190	BERNADETS DESSUS	65447	TOURNAY	BOUES	480204.49	6236160.2	pompage	4 000	7,88 (2,19)	1313	8750
EARL SEGOUFFIN	M SEGOUFFIN Thierry		65230	GUIZERIX	65383	SADOURNIN	LA BAISOLE	492305.58	6249807.93	pompage	4 000	21,6 (6)	3600	24000
EARL SEGOUFFIN	M SEGOUFFIN Thierry		65230	GUIZERIX	65213	GUIZERIX	LA PETITE BAISE	494430.07	6250773.57	pompage	4 000	28,8 (8)	4800	32000
EARL TARAN	M. Jérôme TARAN		32170	DUFFORT	65383	SADOURNIN	GRANDE BAISE	488102.77	6251982.75	pompage	4 000	36 (10)	6000	40000
FACHAN Maryse		Village	65660	AVENTIGNAN	65315	MONLEON MAGNOAC	GERS	497852.69	6242528.57	pompage	4 000	36 (10)	6000	40000
FISSE Michele			65220	BUGARD	65110	BUGARD	LE LIZON	482464.51	6243861.18	pompage	4 000	3,6 (1)	600	4000
FITTERE Alain			65230	BARTHE	65068	BARTHE	LA SOLLE	495273.64	6246241.4	pompage	4 000	79,2 (22)	7200	88000
FONTAN Emilien			65230	PUNTOUS	65373	PUNTOUS	LA PETITE BAISE	494020.2	6247958.96	pompage	4 000	50,4 (14)	8400	56000
FONTAN Guy			65230	CAMPUZAN	65381	SABARROS	LA SOLLE	492733.2	6240916.18	pompage	4 000	43,2 (12)	7200	48000
FORTASSIN Eric		30 Chemin Domenget	65670	LASSALES	65266	LASSALES	GERS	495517.44	6238423.38	pompage	4 000	54 (15)	9000	60000
FRAIZE Chantal			65670	BAZORDAN	65074	BAZORDAN	LA GIMONE	500299.35	6239859.55	pompage	4 000	32,4 (9)	5400	36000
GAEC BEYRIES	M VIRELAUDE Frédéric		65190	BEJOLE	65079	BEGOLE	BOUES	481648.66	6232783.85	gravitaire	4 000	3,6 (1)	600	4000
GAEC CARRAU	MM Alain et Michel CARRAU		65220	SADOURNIN	65383	SADOURNIN	LA BAISOLE	492205.77	6249486.38	pompage	4 000	16,2 (4,5)	2700	18000
GAEC CARRAU	MM Alain et Michel CARRAU		65220	SADOURNIN	65383	SADOURNIN	LA BAISOLE	492235.79	6249614	pompage	4 000	16,2 (4,5)	2700	18000
GAEC D'AUBERT	M FORGUES Gilles	Quartier Aubert	65190	BURG	65079	BEGOLE	BOUES	481254.91	6232521.65	pompage	4 000	3,6 (1)	600	4000

PEREMETRE ELEMENTAIRE 96

7/13

Demandeur	Raison Sociale	Adresse	Code Postal	Commune	Code INSEE du point de prélèvement	Commune Prélèvement	Milieu Prélévé	X en Lambert 93	Y en Lambert 93	Type de prélèvement	Quota en m3/l/s	Débit en m3/h (l/s)	Volume de mai en m3	Volume de juin à octobre en m3
GAEC D'AUBERT	M FORGUES Gilles	Quartier Aubert	65190	BURG	65113	BURG	BOUES	480594.53	6234805.41	pompage	4 000	6,3 (1,75)	1050	7000
GAEC D'AUBERT	M FORGUES Gilles	Quartier Aubert	65190	BURG	65113	BURG	BOUES	481424.94	6233512.92	pompage	4 000	6,3 (1,75)	1050	7000
GAEC D'AUBERT	M FORGUES Gilles	Quartier Aubert	65190	BURG	65113	BURG	BOUES	480847.55	6234478.66	pompage	4 000	6,3 (1,75)	1050	7000
GAEC D'AUBERT	M FORGUES Gilles	Quartier Aubert	65190	BURG	65079	BEGOLE	BOUES	481632.03	6232585.2	pompage	4 000	6,3 (1,75)	1050	7000
GAEC DE LA BAISE	M FONTAN Denis	Quartier Manonnières	65220	TRIE-SUR-BAISE	65452	TRIE SUR BAISE	GRANDE BAISE	486441.5	6248261.48	pompage	4 000	61,2 (17)	10200	68000
GAEC DE PEYRE	M BEGUE Pierre		65220	FONTRAILLES	65177	FONTRAILLES	GRANDE BAISE	487979.99	6252198.57	pompage	4 000	35,4 (9,83)	5900	39333
GAEC DE PEYRE	M BEGUE Pierre		65220	FONTRAILLES	65177	FONTRAILLES	GRANDE BAISE	488275.87	6252840.75	pompage	4 000	35,4 (9,83)	5900	39333
GAEC DE PEYRE	M BEGUE Pierre		65220	FONTRAILLES	65177	FONTRAILLES	GRANDE BAISE	487979.12	6252211.2	pompage	4 000	35,4 (9,83)	5900	39333
GAEC DU BAYLE	M/Mme SEMBRES Alain Annie Eric		32170	MONT DE MARRAST	65404	SARIAC MAGNOAC	GERS	501536.94	6249075.52	pompage	4 000	31,5 (8,75)	5250	35000
GAEC DU BAYLE	M/Mme SEMBRES Alain Annie Eric		32170	MONT DE MARRAST	65404	SARIAC MAGNOAC	GERS	500980.82	6250740.28	pompage	4 000	31,5 (8,75)	5250	35000
GAEC DU MOULIE	Mme et M FITTE		65220	SERE RUSTAING	65253	LAMARQUE RUSTAING	BOUES	480842.73	6244903.76	pompage	4 000	27 (7,5)	4500	30000
GAEC SALA	M SALA Patrick	Betpouy	65230	CASTELNAU-MAGNOAC	65373	PUNTOUS	LA PETITE BAISE	494059.67	6246813.86	pompage	4 000	42 (11,67)	7000	46667
GAEC SALA	M SALA Patrick	Betpouy	65230	CASTELNAU-MAGNOAC	65090	BETPOUY	LA PETITE BAISE	492793.37	6244082.28	pompage	4 000	42 (11,67)	7000	46667
GAEC SALA	M SALA Patrick	Betpouy	65230	CASTELNAU-MAGNOAC	65090	BETPOUY	LA PETITE BAISE	493105.81	6244657.08	pompage	4 000	42 (11,67)	7000	46667
GARAUD Robert			65670	MONLEON D'ARMAGNAC	65315	MONLEON MAGNOAC	GERS	496721.3	6241027.21	pompage	4 000	57,6 (16)	9600	64000
GAYE Michèle			65220	LAPEYRE	65452	TRIE SUR BAISE	GRANDE BAISE	486597.75	6249975.37	pompage	4 000	43,2 (12)	7200	48000
GENESTIN Véronique		Ferme Jean Blanc	65230	CASTELNAU MAGNOAC	65404	SARIAC MAGNOAC	GERS	500767.72	6247803.17	pompage	4 000	5,4 (1,5)	900	6000
GENESTIN Véronique		Ferme Jean Blanc	65230	CASTELNAU MAGNOAC	65404	SARIAC MAGNOAC	GERS	500732.53	6248017.23	pompage	4 000	5,4 (1,5)	900	6000
GENESTIN Véronique		Ferme Jean Blanc	65230	CASTELNAU MAGNOAC	65404	SARIAC MAGNOAC	GERS	500795.2	6248227.49	pompage	4 000	5,4 (1,5)	900	6000
GENESTIN Véronique		Ferme Jean Blanc	65230	CASTELNAU MAGNOAC	65404	SARIAC MAGNOAC	GERS	500650.77	6247553.41	pompage	4 000	5,4 (1,5)	900	6000
GHIRARDI Yves			65220	ESTAMPURES	65170	ESTAMPURES	BOUES	481128.8	6256170.12	pompage	4 000	90 (25)	15000	100000
GUILLEMAUD Daniel		Médérac	65670	BAZORDAN	65074	BAZORDAN	LA GESSE	499999.07	6237736.32	pompage	4 000	18 (5)	3000	20000
HIRON Jean-Pierre		Le village	65300	LUTILHOUS	65294	LUTILHOUS	BOUES	482667.12	6229345.26	pompage	4 000	1,8 (0,5)	300	2000

PEREMETRE ELEMENTAIRE 96

8/13

Demandeur	Raison Sociale	Adresse	Code Postal	Commune	Code INSEE du point de prélèvement	Commune Prélèvement	Milieu Prélévé	X en Lambert 93	Y en Lambert 93	Type de prélèvement	Quota en m3/l/s	Débit en m3/h (l/s)	Volume de mai en m3	Volume de juin à octobre en m3
IMMERY Eric			65330	HOUEYDETS	65461	VIDOU	LE LIZON	483829.69	6246956.55	pompage	4 000	43,2 (12)	7200	48000
INDIVISION LOPEZ R & J		12 chemin des bandouillers	65250	LA BARTHE DE NESTE	65069	LA BARTHE DE NESTE	CANAL DE LA NESTE	485185.67	6222256.94	pompage	4 000	21,6 (6)	3600	24000
LACOSTE Christian		Village	65220	TOURNOUS DARRE	65448	TOURNOUS DARRE	GRANDE BAISE	485931.64	6245528.64	pompage	4 000	10,8 (3)	1800	12000
LACOSTE Christian		Village	65220	TOURNOUS DARRE	65448	TOURNOUS DARRE	GRANDE BAISE	486051.14	6247227.57	pompage	4 000	10,8 (3)	1800	12000
LACLOUDANNE Gisèle		19 r de la fontaine	65190	OZON	65079	BEGOLE	BOUES	481741.77	6232339.1	gravitaire	4 000	3,6 (1)	600	4000
LACROIX Chantal		3 chemin de la Riquette	65670	MONLEON MAGNOAC	65315	MONLEON MAGNOAC	LA GIMONE	497630.72	6237145.6	pompage	4 000	12,6 (3,5)	2100	14000
LACROIX Chantal		3 chemin de la Riquette	65670	MONLEON MAGNOAC	65315	MONLEON MAGNOAC	LA GIMONE	498006.21	6237615.97	pompage	4 000	12,6 (3,5)	2100	14000
LACROIX Louis			65670	BAZORDAN	65315	MONLEON-MAGNOAC	LA GIMONE	498277.75	6238318.97	pompage	4 000	3,6 (1)	4000	4000
LACROIX Louis			65670	BAZORDAN	65074	BAZORDAN	LA GIMONE	499117.06	6239422.87	pompage	4 000	3,6 (1)	4000	4000
LARAN Christian		262 rue de l'Égalité	65130	CAPVERN	65127	CAPVERN	BOUES	482464.03	6226813.11	pompage	4 000	5,4 (1,5)	900	6000
LARAN Ghislain		1 chemin de Luc	65220	PUYDARRIEUX	65177	FONTRAILLES	GRANDE BAISE	488170.6	6252092.07	pompage	4 000	32,4 (9)	5400	36000
LARRIERE Georges			65220	TRIE SUR BAISE	65452	TRIE SUR BAISE	GRANDE BAISE	486135.1	6247663.67	pompage	4 000	25,2 (7)	4200	28000
LARROQUE François			65250	ESCALA	65159	ESCALA	CANAL DE LA NESTE	488326.77	6225089.82	pompage	4 000	25,2 (7)	4200	28000
LARTIGUE Stéphane			65220	MAZEROLLES	65308	MAZEROLLES	BOUES	481138.73	6254109.23	pompage	4 000	36 (10)	6000	40000
LIBAROS Christian		Route de Mirande	65220	FONTRAILLES	65177	FONTRAILLES	GRANDE BAISE	488275.87	6252840.75	pompage	4 000	28,8 (8)	4800	32000
LIBAROS Christian		Route de Mirande	65220	FONTRAILLES	65177	FONTRAILLES	GRANDE BAISE	488451.79	6253359.39	pompage	4 000	28,8 (8)	4800	32000
LOURTIES Alain			65220	TRIE SUR BAISE	65452	TRIE SUR BAISE	GRANDE BAISE	486895.29	6250099.6	pompage	4 000	36 (10)	6000	40000
LURDE Jean			65230	POUY	65475	VILLEMUR	LA GIMONE	502255.92	6242110.91	pompage	4 000	9 (2,5)	1500	10000
LURDE Jean			65230	POUY	65475	VILLEMUR	LE CIER	500902.22	6243404.88	pompage	4 000	10,8 (3)	1800	12000
LURDE Marie-Thérèse			65230	POUY	65475	VILLEMUR	LE CIER	500902.22	6243404.88	pompage	4 000	6,48 (1,8)	1080	7200
LURDE Marie-Thérèse			65230	POUY	65475	VILLEMUR	L ARRATS	502241.78	6242785.87	pompage	4 000	18,72 (5,2)	3120	20800

Demandeur	Raison Sociale	Adresse	Code Postal	Commune	Code INSEE du point de prélèvement	Commune Prélèvement	Milieu Prélévé	X en Lambert 93	Y en Lambert 93	Type de prélèvement	Quota en m3/l/s	Débit en m3/h (l/s)	Volume de mai en m3	Volume de juin à octobre en m3
LURDE Pierre			65230	POUY	65475	VILLEMUR	LA GIMONE	502255.92	6242110.91	pompage	4 000	7,2 (2)	1200	8000
LURDE Pierre			65230	POUY	65475	VILLEMUR	L ARRATS	502241.78	6242785.87	pompage	4 000	10,8 (3)	1800	12000
LURDE Pierre			65230	POUY	65475	VILLEMUR	LE CIER	500902.22	6243404.88	pompage	4 000	14,4 (4)	2400	16000
MARGAIX Sandrine		535 chemin de la Lande	40500	MONTGAILLARD	65214	HACHAN	LA PETITE BAISE	493344.47	6245464.16	pompage	4 000	36 (10)	6000	40000
MARMOUGET Didier			65190	ORIEUX	65337	ORIEUX	BOUES	480607.42	6239931.77	pompage	4 000	15,3 (4,25)	2550	17000
MARMOUGET Didier			65190	ORIEUX	65337	ORIEUX	BOUES	480361.93	6241799.61	pompage	4 000	15,3 (4,25)	2550	17000
MATHA Lucien			65220	ESTAMPURES	65170	ESTAMPURES	BOUES	481029.36	6257031.84	pompage	4 000	25,2 (7)	4200	28000
MAUMUS Eric			65220	TOURNOUS DARRE	65448	TOURNOUS DARRE	GRANDE BAISE	486163.45	6246435.09	pompage	4 000	6,48 (1,8)	1080	7200
MAUMUS Eric			65220	TOURNOUS DARRE	65448	TOURNOUS DARRE	GRANDE BAISE	485932.28	6246766.07	pompage	4 000	6,48 (1,8)	1080	7200
MAUMUS Eric			65220	TOURNOUS DARRE	65448	TOURNOUS DARRE	GRANDE BAISE	486059.91	6245819.27	pompage	4 000	6,48 (1,8)	1080	7200
MAUMUS Eric			65220	TOURNOUS DARRE	65448	TOURNOUS DARRE	GRANDE BAISE	485948.64	6247100.82	pompage	4 000	6,48 (1,8)	1080	7200
MAUMUS Eric			65220	TOURNOUS DARRE	65448	TOURNOUS DARRE	GRANDE BAISE	486047.08	6245785.88	pompage	4 000	6,48 (1,8)	1080	7200
MAUMUS Stéphane		6 Lot des Gratianats	65220	TRIE SUR BAISE	65452	TRIE SUR BAISE	GRANDE BAISE	487007.83	6250521.39	pompage	4 000	25,2 (7)	4200	28000
MAZOUÉ Jacques			65330	MONTRASTRUC	65318	MONTRASTRUC	GRANDE BAISE	483741.51	6237744.15	pompage	4 000	39,6 (11)	6600	44000
MILLET Christophe			65230	VILLEMUR	65475	VILLEMUR	LA GIMONE	501594.26	6241885.85	pompage	4 000	25,2 (7)	4200	28000
MILLET Christophe			65230	VILLEMUR	65475	VILLEMUR	LE CIER	500525.57	6243023.63	pompage	4 000	43,2 (12)	7200	48000
MILLET Marie Luce			65230	PUNTOUS	65373	PUNTOUS	LA PETITE BAISE	493809.41	6248923.69	pompage	4 000	18 (5)	3000	20000
NAVARRÉ J Paul			65230	DEVEZE	65155	DEVÈZE	L ARRATS	501722.27	6246848.22	pompage	4 000	28,8 (8)	4800	32000
NOGUES Michel			65220	VIDOU	65448	TOURNOUS-DARRÉ	LE LIZON	484055.58	6247213.4	pompage	4 000	36 (10)	6000	40000
NOILHAN Louis			65220	SERE RUSTAING	65253	LAMARQUE RUSTAING	BOUES	481198.23	6246097.61	pompage	4 000	28,8 (8)	4800	32000
PERE Jean-Luc			65190	CAHARET	65079	BEGOLE	BOUES	481254.91	6232521.65	pompage	4 000	36 (10)	6000	40000
PIQUE Chistian		Quartier La Coste	65230	GUIZERIX	65373	PUNTOUS	LA SOLLE	495097.27	6249561.42	pompage	4 000	32,4 (9)	5400	36000
PIQUET J Claude			65670	BAZORDAN	65074	BAZORDAN	LA GESSE	501873.9	6239646.72	pompage	4 000	1,8 (0,5)	300	2000

Demandeur	Raison Sociale	Adresse	Code Postal	Commune	Code INSEE du point de prélèvement	Commune Prélèvement	Milieu Prélévé	X en Lambert 93	Y en Lambert 93	Type de prélèvement	Quota en m3/l/s	Débit en m3/h (l/s)	Volume de mai en m3	Volume de juin à octobre en m3
POQUE Thierry			65330	MONTASTRUC	65095	BONNEFONT	GRANDE BAISE	484889.4	6243192.79	pompage	4 000	14,4 (4)	2400	16000
POQUE Thierry			65330	MONTASTRUC	65318	MONTASTRUC	GRANDE BAISE	484042.3	6238362	pompage	4 000	14,4 (4)	2400	16000
POQUE Thierry			65330	MONTASTRUC	65318	MONTASTRUC	GRANDE BAISE	483873.87	6237442.38	pompage	4 000	14,4 (4)	2400	16000
PORTERIE Guy			65220	TOURNOUS DARRE	65293	LUSTAR	GRANDE BAISE	485639.31	6245209.41	pompage	4 000	28,8 (8)	4800	32000
PUCHEU Denise			65220	SADOURNIN	65383	SADOURNIN	GRANDE BAISE	488184	6252013.11	pompage	4 000	43,2 (12)	7200	48000
PUJOS Denis		Quartier Le Moulin	65220	LUBY BETMONT	65289	LUBY BETMONT	BOUES	482037.95	6248103.13	pompage	4 000	25,2 (7)	4200	28000
RICOURT Julien		L'Arta	32170	ESTAMPES	65170	ESTAMPURES	BOUES	479904.8	6256739.22	pompage	4 000	39,6 (11)	6600	44000
ROTGE Barthélémy			65670	BAZORDAN	65074	BAZORDAN	LA GIMONE	499791.06	6239638	pompage	4 000	10,8 (3)	1800	12000
RUFFAT Daniel			65220	BONNEFONT	65095	BONNEFONT	GRANDE BAISE	484439.43	6240996.45	pompage	4 000	16,2 (4,5)	2700	18000
RUFFAT Daniel			65220	BONNEFONT	65095	BONNEFONT	GRANDE BAISE	484439.43	6240996.45	pompage	4 000	16,2 (4,5)	2700	18000
RUFFAT Laurent			65220	BONNEFONT	65095	BONNEFONT	GRANDE BAISE	484391.86	6241735.48	pompage	4 000	18 (5)	3000	20000
SABATHE Daniel			31350	GENSAC DE BOULOGNE	65442	THERMES MAGNOAC	LA GIMONE	506757.89	6246426.96	pompage	4 000	12,6 (3,5)	2100	14000
SABATHE Gilles			65220	LUBY BETMONT	65253	LAMARQUE RUSTAING	BOUES	481209.65	6246133.15	pompage	4 000	23,4 (6,5)	3900	26000
SABATHE Jean Louis		Bourdettes	65230	DEVEZE	65155	DEVEZE	LE CIER	501284.32	6244203.73	pompage	4 000	28,8 (8)	4800	32000
SABATHE Jean Louis		Bourdettes	65230	DEVEZE	65155	DEVÈZE	LE CIER	501264.09	6244264.26	pompage	4 000	28,8 (8)	4800	32000
SABATHIER René			65230	GAUSSAN	65187	GAUSSAN	GERS	495575.86	6238827.83	pompage	4 000	12,6 (3,5)	2100	14000
SABATHIER René			65230	GAUSSAN	65187	GAUSSAN	GERS	495575.86	6238827.83	pompage	4 000	12,6 (3,5)	2100	14000
SAINTE MARTIN Myriam			65330	TOURNOUS DEVANT	65449	TOURNOUS DEVANT	LA PETITE BAISE	491222.27	6242299.23	pompage	4 000	18 (5)	3000	20000
SAINTE MARIE Jérôme			65220	LUBRET ST LUC	65288	LUBRET ST LUC	BOUES	481923.81	6249139.71	pompage	4 000	18 (5)	3000	20000
SAINTE MARIE Jérôme			65220	LUBRET ST LUC	65288	LUBRET ST LUC	BOUES	481923.81	6249139.71	pompage	4 000	18 (5)	3000	20000
SAMARAN Yves			65220	SERE RUSTAING	65423	SERE RUSTAING	BOUES	480601.19	6242737.82	pompage	4 000	27 (7,5)	4500	30000
SAMARAN Yves			65220	SERE RUSTAING	65423	SERE RUSTAING	BOUES	480502.87	6243531.79	pompage	4 000	27 (7,5)	4500	30000
SANCHOU Eric			32160	TASQUE	65363	PINAS	LA GIMONE	491321.55	6228602.52	pompage	4 000	11,7 (3,25)	1950	13000
SANCHOU Eric			32160	TASQUE	65363	PINAS	LA GIMONE	491532.99	6228857.67	pompage	4 000	11,7 (3,25)	1950	13000
SANCHOU Eric			32160	TASQUE	65456	UGLAS	CANAL D'ARNE	491403.77	6226763.59	pompage	4 000	23,4 (6,5)	3900	26000

Demandeur	Raison Sociale	Adresse	Code Postal	Commune	Code INSEE du point de prélèvement	Commune Prélèvement	Milieu Prélévé	X en Lambert 93	Y en Lambert 93	Type de prélèvement	Quota en m3/l/s	Débit en m3/h (l/s)	Volume de mai en m3	Volume de juin à octobre en m3
SARAMEA Danielle			65190	ORIEUX	65337	ORIEUX	BOUES	479951.58	6241130.31	pompage	4 000	6,3 (1,75)	1050	7000
SARAMEA Danielle			65190	ORIEUX	65337	ORIEUX	BOUES	482013.98	6239995.06	pompage	4 000	6,3 (1,75)	1050	7000
SARRAMEA Alain			65220	SERE RUSTAING	65423	SERE RUSTAING	BOUES	480628.51	6243063.85	pompage	4 000	15,3 (4,25)	2550	17000
SARRAMEA Alain			65220	SERE RUSTAING	65423	SERE RUSTAING	BOUES	480594.61	6242666.96	pompage	4 000	15,3 (4,25)	2550	17000
SCEA BERNIS DE SEIGNOU	Mlle SENAC Annie		65220	ANTIN	65015	ANTIN	BOUES	480325.66	6252479.97	pompage	4 000	32,4 (9)	5400	36000
SCEA CASTERAN ET FILS	M CASTERAN Didier		65230	VIEUZOS	65468	VIEUZOS	LA PETITE BAISE	491991.24	6243480.58	pompage	4 000	45,9 (12,75)	7650	51000
SCEA CASTERAN ET FILS	M CASTERAN Didier		65230	VIEUZOS	65373	PUNTOUS	LA PETITE BAISE	494229.56	6247506.57	pompage	4 000	45,9 (12,75)	7650	51000
SCEA GALANAT	M FAUQUE Serge	Le Galanat	32170	DUFFORT	65177	FONTRAILLES	GRANDE BAISE	488275.87	6252840.75	pompage	4 000	9 (2,5)	1500	10000
SCEA GALANAT	M FAUQUE Serge	Le Galanat	32170	DUFFORT	65177	FONTRAILLES	GRANDE BAISE	488181.09	6252151.92	pompage	4 000	9 (2,5)	1500	10000
SCEA TAJAN VERDIER	M.TAJAN Frédéric et M.VERDIER Henri		65230	GUIZERIX	65373	PUNTOUS	LA SOLLE	495182.13	6249427.1	pompage	4 000	21,6 (6)	1200	24000
SCEA TAJAN VERDIER	M.TAJAN Frédéric et M.VERDIER Henri		65230	GUIZERIX	65213	GUIZERIX	LA PETITE BAISE	494138.79	6249467.59	pompage	4 000	28,8 (8)	2800	32000
SCEA TAJAN VERDIER	M.TAJAN Frédéric et M.VERDIER Henri		65230	GUIZERIX	65213	GUIZERIX	LA PETITE BAISE	494366.48	6249860.04	pompage	4 000	28,8 (8)	2800	32000
SCEA TAJAN VERDIER	M.TAJAN Frédéric et M.VERDIER Henri		65230	GUIZERIX	65373	PUNTOUS	LA PETITE BAISE	493724.8	6248679.92	pompage	4 000	28,8 (8)	2800	32000
SERIN Jean			65220	BUGARD	65110	BUGARD	LE LIZON	482326.61	6243010.23	pompage	4 000	10,8 (3)	1800	12000
SERIN Jean			65220	BUGARD	65110	BUGARD	LE LIZON	482384.88	6243773.93	pompage	4 000	10,8 (3)	1800	12000
SERIN Jean			65220	BUGARD	65110	BUGARD	LE LIZON	482262.94	6243524.21	pompage	4 000	10,8 (3)	1800	12000
SORBET Albert			65220	FONTRAILLES	65177	FONTRAILLES	GRANDE BAISE	488180.34	6252119.7	pompage	4 000	21,6 (6)	3600	24000
SORBET Albert			65220	FONTRAILLES	65214	HACHAN	LA PETITE BAISE	493699.05	6246089.63	pompage	4 000	21,6 (6)	3600	24000
SOULE Nadine			65220	BUGARD	65474	VILLEMBITS	LE LIZON	482922.9	6244812.36	pompage	4 000	37,8 (10,5)	6300	42000
SOULES Cédric		31 route de Trie/Baise	65220	LUSTAR	65293	LUSTAR	GRANDE BAISE	484093.69	6244816.72	pompage	4 000	50,4 (14)	8400	56000
SYND INT BOURIE DUGLAS	M Michel DULHOM	13 Route de Garaison	65300	UGLAS	65456	UGLAS	LA GIMONE	492619.91	6230127.75	gravitaire	4 000	5,4 (1,5)	900	6000
SYND INT BOURIE DUGLAS	M Michel DULHOM	13 Route de Garaison	65300	UGLAS	65456	UGLAS	LA GIMONE	492915.48	6230476.92	gravitaire	4 000	5,4 (1,5)	900	6000
SYND IRRIG AUBERT	M FORGUES J Claude	Quartier Aubert	65190	BURG	65113	BURG	BOUES	481485.84	6233388.55	gravitaire	4 000	72 (20)	12000	80000

PEREMETRE ELEMENTAIRE 96

12/13

Demandeur	Raison Sociale	Adresse	Code Postal	Commune	Code INSEE du point de prélèvement	Commune Prélèvement	Milieu Prélevé	X en Lambert 93	Y en Lambert 93	Type de prélèvement	Quota en m3/l/s	Débit en m3/h (l/s)	Volume de mai en m3	Volume de juin à octobre en m3
SYND IRRIG BURG	M. FORGUES Régis	Chemin Ariout	65190	BURG	65113	BURG	BOUES	481264.93	6233974.75	gravitaire	4 000	172,8 (48)	28800	192000
SYND IRRIG CANTAOUS	M DUPIUY Claude	60 Rue des Pyrennes	65150	CANTAOUS	65482	CANTAOUS	LA LOUGE	490180.89	6226069.38	gravitaire	4 000	144 (40)	24000	160000
SYND IRRIG CLARENS		2 route du Bout du Haill	65300	CLARENS	65150	CLARENS	LA GALAVETTE	488749.38	6228597.51	gravitaire	4 000	144 (40)	24000	160000
SYND IRRIG HAUT MAGNOAC	M SOULE Pierre		65670	MONLEON MAGNOAC	65028	ARNÉ	LA GIMONE	495715.97	6235239.54	gravitaire	4 000	57,6 (16)	9600	64000
SYND IRRIG HOUEYDETS	M MIMERY Michel		65330	HOUEYDETS	65125	CAMPISTROUS	LA BAISSOLE	485019.58	6227656.45	gravitaire	4 000	108 (30)	18000	120000
SYND IRRIG LAGRANGE	Mairie de Lagrange		65300	LAGRANGE	65125	CAMPISTROUS	LA BAISSOLE	485079.51	6227655.96	gravitaire	4 000	108 (30)	18000	120000
TOUYA Didier			65190	BERNADETS DESSUS	65337	ORIEUX	BOUES	480593.46	6239869.97	pompape	4 000	12,6 (3,5)	2100	14000
TOUYA Didier			65190	BERNADETS DESSUS	65086	BERNADETS DESSUS	BOUES	480498.52	6239261.41	pompape	4 000	12,6 (3,5)	2100	14000
VAURS STEPHANE		32 rue Lamantine	65000	TARBES	65155	DEVEZE	L ARRATS	501739.4	6246180.49	pompape	4 000	10,8 (3)	1800	12000
VERDIER J Marc			65230	BETPOUY	65468	VIEUZOS	LA SOLLE	493395.88	6243376.04	pompape	4 000	13,5 (3,75)	2250	15000
VERDIER J Marc			65230	BETPOUY	65090	BETPOUY	LA SOLLE	493598.09	6244392.28	pompape	4 000	13,5 (3,75)	2250	15000
VIGNES Michel			65670	LARAN	65266	LASSALES	GERS	495236.14	6237925.14	pompape	4 000	50,4 (14)	8400	56000
ZAMPAR Martine			65230	PUNTOUS	65373	PUNTOUS	LA SOLLE	495197.87	6249398.66	pompape	4 000	22,05 (6,13)	3675	24500
ZAMPAR Martine			65230	PUNTOUS	65263	LARROQUE	LA SOLLE	495761.64	6247675.55	pompape	4 000	22,05 (6,13)	3675	24500
ZAMPAR Martine			65230	PUNTOUS	65373	PUNTOUS	LA SOLLE	495428.52	6248902.28	pompape	4 000	22,05 (6,13)	3675	24500
ZAMPAR Martine			65230	PUNTOUS	65263	LARROQUE	LA SOLLE	495707.34	6247587.36	pompape	4 000	22,05 (6,13)	3675	24500



PRÉFET DES HAUTES- PYRENEES

Arrêté n °2014119-0006

**signé par
Secrétaire Général**

le 29 Avril 2014

**65 - Direction Départementale des Territoires (DDT)
Service environnement risques eau et foret
Bureau ressource en eau**

Arrêté Préfectoral portant autorisation temporaire de prélèvements d'eaux pour l'irrigation agricole du 1er mai au 31 octobre 2014. - sous bassin de l'ADOUR.



PRÉFET DES HAUTES-PYRÉNÉES

Arrêté N°

Direction départementale
des territoires

Service environnement,
ressources en eau & forêt

Bureau ressource en eau

portant autorisation temporaire de
prélèvements d'eaux pour l'irrigation
agricole du 1^{er} mai au 31 octobre 2014

Sous-bassin de l'Adour

**Le Préfet des Hautes-Pyrénées,
Chevalier de l'Ordre National du Mérite**

Vu le code de l'environnement ;

Vu le code civil ;

Vu le code de la santé publique (livre III) ;

Vu le code général des collectivités ;

Vu le code du domaine public fluvial et de la navigation intérieure ;

Vu la loi n°1978-0753 du 17 juillet 1978 portant diverses mesures d'amélioration des relations entre l'administration et le public ;

Vu le décret n°2004-0374 du 29 avril 2004 relatif aux pouvoirs des préfets et à l'action des services de l'État dans les régions et les départements, modifié par le décret n°2010-0146 du 16 février 2010 ;

Vu l'arrêté ministériel du 11 septembre 2003 portant application du décret n°96-102 du 2 février 1996 et fixant les prescriptions générales applicables aux prélèvements soumis à autorisation en application des articles L. 214-1 à L. 214-6 du code de l'environnement et relevant des rubriques 1.1.2.0, 1.2.1.0, 1.2.2.0 ou 1.3.1.0 de la nomenclature du tableau I de l'article R. 214-1 du code de l'environnement ;

Vu l'arrêté ministériel du 11 septembre 2003 portant application du décret n°96-102 du 2 février 1996 et fixant les prescriptions générales applicables aux prélèvements soumis à déclaration en application des articles L. 214-1 à L. 214-6 du code de l'environnement et relevant des rubriques 1.1.2.0, 1.2.1.0, 1.2.2.0 ou 1.3.1.0 de la nomenclature du tableau I de l'article R. 214-1 du code de l'environnement ;

Vu l'arrêté ministériel du 19 décembre 2011 relatif à la mesure des prélèvements d'eau et aux modalités de calcul de l'assiette de la redevance pour prélèvements sur la ressource en eau ;

Vu le Schéma Directeur d'Aménagement et de Gestion des Eaux du Bassin Adour Garonne 2010-2015 approuvé par le Préfet coordonnateur de bassin le 1er décembre 2009 ;

Vu l'arrêté cadre interdépartemental du 5 juillet 2004 modifié fixant un plan de crise sur le bassin de l'Adour en période d'étiage ;

Vu l'arrêté cadre départemental du 10 juillet 2009 modifié par arrêté du 9 octobre 2013 sur la mise en œuvre du plan de crise du bassin de l'Adour dans les Hautes-pyrénées ;

Vu l'arrêté préfectoral en date du 8 juillet 1996 portant délimitation des zones de répartition des eaux sur le département des Hautes Pyrénées, modifié par l'Arrêté Préfectoral du 19 mai 2005 ;

Vu le plan de gestion des étiages du sous bassin de l'Adour approuvé par le préfet coordonnateur de bassin le 7 octobre 2013;

Vu l'arrêté préfectoral n°1178 du 18 décembre 2012 portant création du syndicat mixte ouvert Irrigadour ;

Vu l'arrêté interpréfectoral du 29 juillet 2013 désignant Irrigadour comme organisme unique chargé de la gestion collective des prélèvements d'eau pour l'irrigation agricole sur les périmètres du sous bassin de l'Adour ;

Vu la « Charte des bonnes pratiques de la submersion » mise en place en 2006 sur le département des Hautes-Pyrénées ;

Vu le dossier de demande d'autorisation temporaire pour l'irrigation estivale, déposé à la Direction départementale des Hautes-Pyrénées le 19 mars 2014 au titre de l'article L. 214-3 du code de l'environnement par l'organisme unique de gestion collective IRRIGADOUR en qualité de mandataire ;

Vu les consultations menées au titre de l'article R. 214-10 du code de l'environnement ;

Vu le rapport rédigé par le service en charge de la police de l'eau de la Direction Départementale des Territoires des Hautes-Pyrénées du 4 avril 2014 ;

Vu l'avis du conseil départemental de l'environnement, des risques sanitaires et technologiques du 17 avril 2014 ;

Vu le projet d'arrêté adressé à l'organisme unique de gestion collective du sous bassin l'Adour en date du 18 avril 2014 ;

Vu la réponse de l'organisme unique de gestion collective du sous bassin de l'Adour en date du 28 avril 2014 ;

Attendu que les demandes de prélèvements s'effectuent en eaux superficielles et souterraines du sous-bassin de l'Adour, classé en zone de répartition ;

Considérant que l'organisme unique de gestion collective Irrigadour ne bénéficie pas de l'autorisation unique pluriannuelle prévue à l'article R. 214-31-1 du code de l'environnement ;

Considérant que cet organisme a déposé auprès de l'administration un dossier à l'échelle de son territoire de compétence, permettant une prise en compte globale des prélèvements d'eau pour l'irrigation pour la période du 1er mai 2014 au 31 octobre 2014 ;

Considérant que les dispositions du présent arrêté permettent de garantir une gestion globale et équilibrée de la ressource en eau ;

Sur proposition de Monsieur le Secrétaire Général de la préfecture des Hautes-Pyrénées ;

ARRÊTE

Article 1 : Nature de l'autorisation

Les mandants figurant sur la liste en annexe II et dont les demandes ont été présentées par l'organisme unique de gestion collective Irrigadour en sa qualité de mandataire, sont autorisés, à titre temporaire, à prélever de l'eau pour l'irrigation estivale dans les conditions fixées par le présent arrêté au titre de la campagne 2014.

Les lieux de prélèvement et les caractéristiques des prélèvements (débits et volumes maximum autorisés) sont ceux mentionnés aux tableaux ci-annexés.

Article 2 : Caractère et durée de l'autorisation, validité et périodes d'autorisation

L'autorisation est accordée pour une durée temporaire de 6 mois maximum à compter du 1er mai 2014 sauf conditions climatiques particulières exigeant des mesures de restriction ou l'arrêt immédiat des prélèvements.

L'autorisation est accordée à titre personnel, précaire et révocable sans indemnité de l'État exerçant ses pouvoirs de police.

Article 3 : Prescriptions générales

Les bénéficiaires des autorisations sus-visées sont soumis aux prescriptions de l'arrêté du 11 septembre 2003 modifié portant application du décret n°96-102 du 02 février 1996 et fixant les prescriptions générales applicables aux prélèvements soumis à autorisation en application des articles L.214-1 à L.214-6 du code de l'environnement et relevant des rubriques 1.1.2.0., 1.2.1.0., 1.2.2.0. ou 1.3.1.0. de la nomenclature définie dans les articles R.214-1 et R.214-5 du code de l'environnement.

La rubrique définie au tableau de l'article R. 214-1 du code de l'environnement concernée par cette opération est la suivante :

Rubrique	Intitulé	Régime
1.3.1.0	A l'exception des prélèvements faisant l'objet d'une convention avec l'attributaire du débit affecté par l'article L. 214.9 du code de l'environnement, ouvrages installations, travaux permettant un prélèvement total d'eau dans une zone où des mesures permanentes de répartition quantitative instituées, notamment au titre de l'article L. 212-2 du code de l'environnement, ont prévu l'abaissement des seuils : 1° Capacité supérieure ou égale à 8 m3/heure (A) 2° dans les autres cas (D)	AUTORISATION

En application de l'article L. 214-18 du code de l'Environnement, les ouvrages de prise d'eau doivent laisser passer, dans la limite des apports naturel de l'amont, le débit réservé qui leur a été prescrit.

Un débit minimal garantissant en permanence la vie, la circulation et la reproduction des espèces vivant dans le cours d'eau doit être maintenu à l'aval de chaque prélèvement dans la limite des apports de l'amont. En deçà d'un tel débit, le pompage doit être impérativement interrompu.

La présente autorisation est accordée dans la seule mesure où le prélèvement d'eau ne porte pas préjudice au milieu aquatique, ni au libre écoulement des eaux ; elle cesse immédiatement d'être valable dès qu'un tel préjudice peut se manifester.

En fin de campagne, toutes les installations temporaires permettant le prélèvement d'eau doivent être démontées et les lieux remis dans leur état initial.

Article 4 : Déclaration

Pour les prélèvements d'un débit inférieur à 8 m³/h, la notification du présent arrêté vaut récépissé de déclaration. Les prescriptions générales applicables sont celles énoncées dans l'arrêté du 11 septembre 2003 concernant les déclarations.

Article 5 : Dispositif de comptage

Aux termes des dispositions découlant des articles L. 214-8, R. 214-15 et R. 214-16 du Code de l'Environnement, les installations permettant d'effectuer des prélèvements en eau superficielle ou en eau souterraine doivent être pourvues de moyens de mesure ou d'évaluation appropriés. C'est le compteur volumétrique qui s'impose, sauf à ce qu'une tierce expertise ait permis de valider un autre type de compteur conformément à l'arrêté ministériel susvisé du 11 septembre 2003.

Toutefois, pour la pratique de l'irrigation par submersion, la présente autorisation est subordonnée à la signature de la « Charte des bonnes pratiques de la submersion » par le pétitionnaire en lieu et place du dispositif de comptage.

Les exploitants ou les propriétaires desdites installations sont tenus :

- d'assurer la pose, l'entretien et le fonctionnement des compteurs ;
- de noter, mois par mois, sur un registre comportant un relevé des index au 1er du mois spécialement ouvert à cet effet :
 - les volumes prélevés ;
 - le cas échéant, le nombre d'heures de pompage ;
 - l'usage et les conditions d'utilisation ;
 - les variations éventuelles de la qualité qu'ils auraient pu constater ;
 - les changements constatés dans le régime des eaux ;
 - les incidences survenues dans l'exploitation de l'installation ou le comptage des prélèvements, et notamment les arrêts de pompage.
- de conserver pendant au moins trois ans les registres ;
- de prévoir le libre accès aux compteurs pour le service de police de l'eau.

Le numéro du compteur sera préalablement communiqué par mail ou par courrier à l'organisme unique de gestion collective.

Toute panne constatée sur un compteur doit être déclarée auprès de la DDT des Hautes-Pyrénées, sous 7 jours, à l'adresse mail : ddt-secheresse@hautes-pyrenees.gouv.fr ou par fax au 05.62.51.41.15.

Le mandant devra équiper l'installation du prélèvement d'un système permettant d'afficher en permanence pendant toute la période du prélèvement les références de l'arrêté d'autorisation accompagnées de l'identification du demandeur.

Conformément à l'article R. 211-112 du Code de l'environnement, l'organisme unique de gestion collective doit rendre compte avant le 31 janvier de chaque année du comparatif pour chaque irrigant entre les besoins de prélèvements exprimés, le volume alloué et le volume prélevé à chaque point de prélèvement. A ce titre, les index de consommation doivent être adressés à l'organisme unique de gestion collective Irrigadour en fin de campagne d'irrigation et en tout état de cause avant le 31 décembre 2014 par courrier à l'adresse postale suivante :

IRRIGADOUR
Maison de l'Agriculture
Cité Galliane – BP 279
40005 Mont de Marsan Cedex

Article 6 : Réglementation en cas de sécheresse

Chaque mandant est tenu de se conformer à tous les règlements existants ou à venir sur la police, le mode de distribution et le partage des eaux, notamment en termes de mesures prises en application de l'arrêté cadre départemental relatif à la réglementation provisoire des usages de l'eau en cas de sécheresse.

Article 7 : Conformité au dossier et modifications

Les installations, ouvrages, travaux ou activités, objets de la présente autorisation, sont situés, installés et exploités conformément aux plans et contenu du dossier de demande d'autorisation sans préjudice des dispositions de la présente autorisation.

Toute modification apportée aux ouvrages, installations, à leur mode d'utilisation, à la réalisation des travaux ou à l'aménagement en résultant, à l'exercice des activités ou à leur voisinage et entraînant un changement notable des éléments du dossier de demande d'autorisation doit être portée, avant sa réalisation à la connaissance du préfet, conformément aux dispositions de l'article R. 214-18 du code de l'environnement.

Le mandant est tenu de déclarer, dès qu'il en a connaissance, au préfet les accidents ou incidents intéressant les installations, ouvrages, travaux ou activités faisant l'objet de la présente autorisation qui sont de nature à porter atteinte aux intérêts mentionnés à l'article L. 211-1 du code de l'environnement.

Sans préjudice des mesures que pourra prescrire le préfet, le maître d'ouvrage devra prendre ou faire prendre toutes dispositions nécessaires pour mettre fin aux causes de l'incident ou accident, pour évaluer ses conséquences et y remédier.

La présente autorisation ne dispense en aucun cas le permissionnaire de faire les déclarations ou d'obtenir les autorisations requises au titre d'autres rubriques de la nomenclature loi sur l'eau ou par d'autres réglementations.

Article 8 : Accès aux installations

Les agents chargés de la police de l'eau et des milieux aquatiques auront libre accès aux installations, ouvrages, travaux ou activités autorisés par la présente autorisation, dans les conditions fixées par le code de l'environnement. Les mandants devront permettre aux agents de procéder à toutes mesures de vérification relative à la bonne exécution du présent arrêté.

Les agents pourront demander communication de toutes pièces utiles au contrôle de la bonne exécution du présent arrêté.

L'organisme unique Irrigadour aura libre accès aux installations, ouvrages, travaux ou activités autorisés par la présente autorisation.

Article 9 : Responsabilité des mandants

Le mandant demeure responsable des accidents ou dommages qui seraient la conséquence de l'activité ou de l'exécution des travaux et de l'aménagement.

Chaque bénéficiaire prend toutes les dispositions nécessaires, notamment par l'installation de bacs de rétention ou d'abris étanches, en vue de prévenir tout risque de pollution des eaux par les carburants et autres produits susceptibles d'altérer la qualité des eaux, en particulier des fluides de fonctionnement du moteur thermique fournissant l'énergie nécessaire au pompage, s'il y a lieu.

Article 10 : Notification

Le préfet fait connaître à chaque irrigant figurant sur la liste annexée, les caractéristiques du prélèvement autorisé.

Article 11 : Sanctions

En application des articles L. 171-7 et suivants du Code de l'environnement, le non respect des prescriptions du présent arrêté sera puni de la peine d'amende prévue pour les contraventions de 5ème classe, qui sera doublée en cas de récidive.

Article 12 : Publication et information des tiers

En vue de l'information des tiers :

- l'arrêté sera publié au recueil des actes administratifs de la préfecture des Hautes-Pyrénées.
- un extrait de cet arrêté énumérant les prescriptions auxquelles la présente autorisation est soumise sera affiché dans les mairies des communes concernées pendant une durée minimale d'un mois et tenu à la disposition du public au delà de la durée d'affichage. Cette formalité sera justifiée par un certificat du maire.
- un avis au public faisant connaître les termes de la présente autorisation sera publié à la diligence du préfet, et aux frais de l'organisme unique, en caractères gras apparents, dans deux journaux locaux ou régionaux diffusés dans le département des Hautes-Pyrénées.
- le présent arrêté sera publié sur le site internet de la préfecture des Hautes-Pyrénées pendant une durée d'au moins un an.

Article 13 : Voies et délais de recours

Conformément aux dispositions de l'article L. 214-10 du code de l'environnement, tout recours à l'encontre du présent arrêté pourra être porté devant le tribunal administratif de Pau dans un délai de :

- deux mois par les mandants et exploitants, à compter de sa notification ;
- d'un an par les tiers, à compter de la publication ou de l'affichage de cette décision dans les conditions du R514-3-1 du Code de l'Environnement.

Dans le délai de deux mois, le permissionnaire peut présenter un recours gracieux. Le silence gardé par l'administration pendant plus deux mois sur la demande de recours gracieux emporte décision implicite de rejet de cette demande conformément à l'article R. 421-2 du Code de justice administrative.

Article 14 : Droits des tiers

Les droits des tiers sont et demeurent expressément réservés.


Article 15 : Exécution

Monsieur le Secrétaire Général de la Préfecture des Hautes-Pyrénées,
les Maires des communes de prélèvement figurant sur la liste jointe en annexe I,
le Directeur départemental des Territoires des Hautes-Pyrénées,
le chef du service départemental de l'office national de l'eau et des milieux aquatiques,
le commandant du groupement de la gendarmerie,

sont chargés, chacun en ce qui le concerne, de l'exécution du présent arrêté qui sera notifié à l'organisme unique de gestion collective et aux maires des communes concernées.

TARBES, le **29 AVR. 2014**

P/Le Préfet et par délégation,
Le Secrétaire Général


Alain CHARRIER

ANNEXE I à l'Arrêté Préfectoral N° 2014

Autorisation temporaire de prélèvement d'eau pour l'irrigation agricole Du 1^{er} mai au 31 octobre 2014

Sous-bassin de l'Adour

LISTE DES COMMUNES CONCERNEES PAR LES PRELEVEMENTS

65005	ALLIER	65189	GAYAN	65341	OROIX
65007	ANDREST	65196	GENSAC	65350	OURSBELILLE
65013	ANSOST	65204	GONEZ	65357	PEYRAUBE
65016	ANTIST	65206	GOUDON	65361	PEYRUN
65019	ARCIZAC ADOUR	65215	HAGEDET	65369	POUYASTRUC
65035	ARTAGNAN	65219	HERES	65370	POUZAC
65047	AUREILHAN	65221	HIIS	65372	PUJO
65048	AURENSAN	65223	HORGUES	65375	RABASTENS DE BIGORRE
65049	AURIEBAT	65226	IBOS	65378	Ricaud
65057	AZEREIX	65232	JACQUE	65387	ST LANNE
65061	BARBACHEN	65235	JUILLAN	65390	ST LEZER
65062	BARBAZAN DEBAT	65240	LABATUT RIVIERE	65392	ST MARTIN
65067	BARRY	65242	LACASSAGNE	65397	ST SEVER DE RUSTAN
65072	BAZET	65243	LAFITOLE	65401	SALLES ADOUR
65073	BAZILLAC	65244	LAGARDE	65403	SANOUS
65083	BERNAC DEBAT	65248	LAHITTE TOUPIERE	65406	SARNIGUET
65084	BERNAC DESSUS	65251	LALOUBERE	65409	SARRIAC BIGORRE
65100	BORDERES SUR L ECHEZ	65252	LAMARQUE PONTACQ	65412	SAUVETERRE
65101	BORDES	65254	LAMEAC	65414	SEGALAS
65103	BOUILH PEREUILH	65257	LANNE	65417	SEMEAC
65108	BOURS	65262	LARREULE	65418	SENAC
65114	BUZON	65264	LASCAZERES	65425	SIARROUY
65115	CABANAC	65265	LASLADES	65429	SOMBRUN
65119	CAIXON	65269	LESCURRY	65430	SOREAC
65121	CAMALES	65273	LIAC	65432	SOUBLECAUSE
65130	CASTELNAU-RIVIERE- BASSE	65284	LOUEY	65433	SOUES
65131	CASTELVIEILH	65296	MADIRAN	65436	SOUYEAUX
65133	CASTERA LOU	65298	MARQUERIE	65438	TALAZAC
65137	CAUSSADE RIVIERE	65299	MARSAC	65439	TARASTEIX
65142	CHELLE DEBAT	65301	MARSEILLAN	65440	TARBES
65146	CHIS	65304	MAUBOURGUET	65446	TOSTAT
65149	CLARAC	65313	MOMERES	65447	TOURNAY
65151	COLLONGUES	65314	MONFAUCON	65451	TREBONS
65153	COUSSAN	65320	MONTGAILLARD	65457	UGNOUAS
65156	DOURS	65324	MOULEDOUS	65460	VIC EN BIGORRE
65160	ESCAUNETS	65330	NOUILHAN	65462	VIDOUZE
65161	ESCONDEAUX	65331	ODOS	65464	VIELLE ADOUR
65164	ESCOUBES POUTS	65335	ORDIZAN	65472	VILLEFRANQUE
65174	ESTIRAC	65339	ORINCLES	65477	VILLENAVE-PRES-MARSAC
65185	GARDERES	65340	ORLEIX		

ANNEXE II à l'Arrêté Préfectoral N° 2014 -

**Autorisation temporaire de prélèvement d'eau pour l'irrigation agricole
du 1er mai au 31 octobre 2014**

PERIMETRE ELEMENTAIRE 221 : ADOUR NON REALIMENTE

Nom	Adresse	Code postal	Commune	Code INSEE du point de prélèvement	Commune du point de prélèvement	Type de ressource	Ressource	Type de prélèvement	Section cadastrale	N° cadastral	X (lambert II)	Y (lambert II)	Secteur	Quota en m ³ /ha	Débit du compteur en m ³ /h	Surface en ha	Volume en m ³
ABADIE Audrey	4 impasse de Lalanne	65140	TOSTAT	65457	UGNOUAS	eaux superficielles	Système Adour	pompage	B	01	418409,61	1818383,59	Plaine Adour-hors Asa du Lys	2000	45	1,45	2900
ABADIE Audrey	4 impasse de Lalanne	65140	TOSTAT	65457	UGNOUAS	eaux souterraines	Nappe Adour	pompage	B	20	418903,80	1817996,81	Plaine Adour-hors Asa du Lys	2000	45	13,08	26160
ABADIE Audrey	4 impasse de Lalanne	65140	TOSTAT	65446	TOSTAT	eaux souterraines	Nappe Adour	pompage	B	0	419450,01	1817108,80	Plaine Adour-hors Asa du Lys	2000	45	3	6000
ABADIE Eric	522 avenue de Tarbes	65700	MAUBOURGUET	65304	MAUBOURGUE T	eaux souterraines	Nappe Adour	pompage	AO	14	413802,57	1831100,92	Plaine Adour-hors Asa du Lys	2000	45	0,64	1280
ABADIE Eric	522 avenue de Tarbes	65700	MAUBOURGUET	65304	MAUBOURGUE T	eaux souterraines	Nappe Adour	pompage	AN	94	413542,50	1831330,63	Plaine Adour-hors Asa du Lys	2000	45	3,14	6280
ABADIE Fabienne	22 rue du Pic du Midi	65360	ALLIER	65005	ALLIER	eaux superficielles	Système Adour	submersion	A	40	419211,87	1800011,78	Plaine Adour-hors Asa du Lys	2000		1,18	2360
ABADIE Françoise	1, impasse de Lalanne	65140	TOSTAT	65406	SARNIGUET	eaux souterraines	Nappe Adour	pompage	A	628	418342,73	1815769,81	Plaine Adour-hors Asa du Lys	2000	50	7,69	15380
ABADIE Françoise	1, impasse de Lalanne	65140	TOSTAT	65457	UGNOUAS	eaux souterraines	Nappe Adour	pompage	B	96	419265,49	1818001,40	Plaine Adour-hors Asa du Lys	2000	45	7,24	14480
ABADIE Françoise	1, impasse de Lalanne	65140	TOSTAT	65457	UGNOUAS	eaux souterraines	Nappe Adour	pompage	B	20	418903,80	1817996,81	Plaine Adour-hors Asa du Lys	2000	45	5,75	11500
ABADIE Françoise	1, impasse de Lalanne	65140	TOSTAT	65446	TOSTAT	eaux souterraines	Nappe Adour	pompage	A	51	418414,44	1817400,77	Plaine Adour-hors Asa du Lys	2000	45	6,99	13980
ABADIE Joël	15 chemin de réouly	65140	MONFAUCON	65314	MONFAUCON	eaux superficielles	estéous, l'(rivière)	pompage	A	136	418564,98	1830905,29	Plaine Adour-hors Asa du Lys	2000	30	1,36	2720
ABADIE Joël	15 chemin de réouly	65140	MONFAUCON	65414	SEGALAS	eaux superficielles	Système Adour	pompage	D	0	421484,17	1824736,52	Plaine Adour-hors Asa du Lys	2000	45	11,93	23860
ABADIE Pierre		65140	MONFAUCON	65412	SAUVETERRE	eaux superficielles	Système Adour	pompage	ZA	37	417979,47	1833391,70	Plaine Adour-hors Asa du Lys	2000	45	10	20000
ABADIE Pierre		65140	MONFAUCON	65412	SAUVETERRE	eaux superficielles	Système Adour	pompage	ZH	34	419044,71	1831955,60	Plaine Adour-hors Asa du Lys	2000	45	6,5	13000
ABADIE Pierre		65140	MONFAUCON	65314	MONFAUCON	eaux superficielles	Système Adour	pompage	A	145	419190,44	1830494,86	Plaine Adour-hors Asa du Lys	2000	180	24	48000
ABADIE Pierre		65140	MONFAUCON	65314	MONFAUCON	eaux superficielles	alaric, d'(canal)	pompage	A	145	419190,68	1830501,55	Plaine Adour-hors Asa du Lys	2000	50	8,5	17000
ABADIE Pierre		65140	MONFAUCON	65314	MONFAUCON	eaux superficielles	Système Adour	pompage	A	57	418858,31	1830442,73	Plaine Adour-hors Asa du Lys	2000	50	9,5	19000
ABBADIE Patrick	22, rue Marque Dessus	65360	VIELLE ADOUR	65005	ALLIER	eaux superficielles	Système Adour	Submersion	B	172	419036,95	1799728,14	Plaine Adour-hors Lys	2000		0,75	1500
ABBADIE Patrick	22, rue Marque Dessus	65360	VIELLE ADOUR	65005	ALLIER	eaux superficielles	alaric, l'(ruisseau)	Submersion	A	445	418968,14	1800237,17	Plaine Adour-hors Lys	2000		2,38	4760

Nom	Adresse	Code postal	Commune	Code INSEE du point de prélèvement	Commune du point de prélèvement	Type de ressource	Ressource	Type de prélèvement	Section cadastrale	N° cadastral	X (lambert II)	Y (lambert II)	Secteur	Quota en m3/ha	Débit du compteur en m3/h	Surface en ha	Volume en m3
ABBADIE Patrick	22, rue Marque Dessus	65360	VIELLE ADOUR	65401	SALLES ADOUR	eaux superficielles	Système Adour	Submersion	A	359	418772,47	1800477,43	Plaine Adour-hors Lys	2000		1,2	2400
ABBADIE Patrick	22, rue Marque Dessus	65360	VIELLE ADOUR	65062	BARBAZAN DEBAT	eaux superficielles	Système Adour	Submersion	E	241	418966,30	1800828,15	Plaine Adour-hors Lys	2000		1,33	2660
ANDRIEUX Sylvain	12 rue de Lapassade	65310	ODOS	65433	SOUES	eaux superficielles	Système Adour	pompage	AH	57	418427,72	1802109,78	Plaine Adour-hors Asa du Lys	2000	45	2,83	5660
ANDRIEUX Sylvain	12 rue de Lapassade	65310	ODOS	65331	ODOS	eaux superficielles	Système Adour	pompage	AB	36	414657,86	1803878,75	Plaine Adour-hors Asa du Lys	2000	45	6,35	12700
ANDRIEUX Sylvain	12 rue de Lapassade	65310	ODOS	65331	ODOS	eaux superficielles	Système Adour	pompage	AB	9	414266,65	1803565,12	Plaine Adour-hors Asa du Lys	2000	50	1,13	2260
ANDRIEUX Sylvain	12 rue de Lapassade	65310	ODOS	65331	ODOS	eaux superficielles	Système Adour	pompage	AC	24	414670,45	1803509,25	Plaine Adour-hors Asa du Lys	2000	45	2,37	4740
ANDRIEUX Sylvain	12 rue de Lapassade	65310	ODOS	65331	ODOS	eaux superficielles	galopio (ruisseau)	pompage	AC	156	413951,23	1802762,73	Plaine Adour-hors Asa du Lys	2000	45	3	6000
ANDRIEUX Sylvain	12 rue de Lapassade	65310	ODOS	65331	ODOS	eaux superficielles	Système Adour	pompage	AC	28	414656,26	1803482,73	Plaine Adour-hors Asa du Lys	2000	45	1,53	3060
ANDRIEUX Sylvain	12 rue de Lapassade	65310	ODOS	65331	ODOS	eaux superficielles	Système Adour	pompage	AC	28	414654,61	1803480,50	Plaine Adour-hors Asa du Lys	2000	45	0,74	1480
ANDRIEUX Sylvain	12 rue de Lapassade	65310	ODOS	65331	ODOS	eaux superficielles	Système Adour	pompage	AC	134	414589,99	1803134,55	Plaine Adour-hors Asa du Lys	2000	45	0,54	1080
ANDRIEUX Sylvain	12 rue de Lapassade	65310	ODOS	65331	ODOS	eaux superficielles	Système Adour	pompage	AC	139	414186,56	1802559,13	Plaine Adour-hors Asa du Lys	2000	45	0,78	1560
ANDRIEUX Sylvain	12 rue de Lapassade	65310	ODOS	65331	ODOS	eaux superficielles	Système Adour	pompage	AC	36	414589,00	1803121,96	Plaine Adour-hors Asa du Lys	2000	45	4,1	8200
ANSO Robert	7 rue J. Betbeze	65290	JUILLAN	65235	JUILLAN	eaux superficielles	Système Adour	pompage	B	100	412454,91	1802887,77	Plaine Adour-hors Asa du Lys	2000	55	1,2	2400
ANSO Robert	7 rue J. Betbeze	65290	JUILLAN	65235	JUILLAN	eaux superficielles	Système Adour	pompage	B	122	412345,73	1803554,10	Plaine Adour-hors Asa du Lys	2000	55	0,27	540
ARBOIX BRAAT Jacqueline	22 rue des 4 Chemins	65140	ESCONDEAUX	65156	DOURS	eaux superficielles	Système Adour	pompage	A	4	420563,88	1816331,35	Plaine Adour-hors Asa du Lys	2000	50	4,25	8500
ARBOIX BRAAT Jacqueline	22 rue des 4 Chemins	65140	ESCONDEAUX	65446	TOSTAT	eaux superficielles	Système Adour	pompage	B	4	420240,34	1818518,90	Plaine Adour-hors Asa du Lys	2000	50	1,34	2680
ARBOIX BRAAT Jacqueline	22 rue des 4 Chemins	65140	ESCONDEAUX	65073	BAZILLAC	eaux superficielles	aule, l(ruisseau)	pompage	B	66	420405,59	1818694,95	Plaine Adour-hors Asa du Lys	2000	50	9,03	18060
ARBOIX BRAAT Jacqueline	22 rue des 4 Chemins	65140	ESCONDEAUX	65161	ESCONDEAUX	eaux souterraines	Nappe Adour	pompage	D	152	421164,67	1817159,55	Plaine Adour-hors Asa du Lys	2000	50	5,2	10400
ARBOIX BRAAT Jacqueline	22 rue des 4 Chemins	65140	ESCONDEAUX	65161	ESCONDEAUX	eaux souterraines	Nappe Adour	pompage	D	94	421436,36	1817754,60	Plaine Adour-hors Asa du Lys	2000	50	2,11	4220
ARRICAU Josette	CAUSSADE RIVIERE	65700	CAUSSADE RIVIERE	65137	CAUSSADE RIVIERE	eaux superficielles	Système Adour	pompage	ZB	50	412877,55	1838185,79	Plaine Adour-hors Asa du Lys	2000	50	3,6	7200
ASA D'AZEREIX	1, rue de la moule	65380	AZEREIX	65235	JUILLAN	eaux souterraines	Nappe Adour	pompage	A	610	411178,97	1803132,03	Plaine Adour-hors Asa du Lys	2000	120	36	72000
ASA D'AZEREIX	1, rue de la moule	65380	AZEREIX	65057	AZEREIX	eaux souterraines	Nappe Adour	pompage	ZD	64	409340,16	1802725,66	Plaine Adour-hors Asa du Lys	2000	60	36	72000

Nom	Adresse	Code postal	Commune	Code INSEE du point de prélèvement	Commune du point de prélèvement	Type de ressource	Ressource	Type de prélèvement	Section cadastrale	N° cadastral	X (lambert II)	Y (lambert II)	Secteur	Quota en m3/ha	Débit du compteur en m3/h	Surface en ha	Volume en m3
ASA D'AZEREIX	1, rue de la moule	65380	AZEREIX	65235	JUILLAN	eaux souterraines	Nappe Adour	pompage	A	152	411060,05	1803452,59	Plaine Adour-hors Asa du Lys	2000	40	36	72000
ASA D'AZEREIX	1, rue de la moule	65380	AZEREIX	65057	AZEREIX	eaux souterraines	Nappe Adour	pompage	ZD	7	409410,05	1802608,46	Plaine Adour-hors Asa du Lys	2000	60	36	72000
ASA DE LA DOUJE		65700	CASTELNAU RIVIERE BASSE	65130	CASTELNAU RIVIERE BASSE	eaux superficielles	Iquet, le (nuisseau)	pompage	F	102	409732,89	1845624,47	Plaine Adour-hors Asa du Lys	2000	200	168	336000
ASA DE L'ADOUR VIEILLE	Mairie	65700	LABATUT RIVIERE	65137	CAUSSADE RIVIERE	eaux souterraines	Nappe Adour	pompage	ZB	53	412353,62	1838160,55	Plaine Adour-hors Asa du Lys	2000	180	76,72	153440
ASA DE L'ADOUR VIEILLE	Mairie	65700	LABATUT RIVIERE	65240	LABATUT RIVIERE	eaux souterraines	Nappe Adour	pompage	ZB	42	412025,37	1839123,70	Plaine Adour-hors Asa du Lys	2000	90	32,74	65480
ASA DE L'AYGUEVIVE	2 chemin de Sempastous	65140	SARRIAC BIGORRE	65375	RABASTENS DE BIGORRE	eaux superficielles	Système Adour	pompage	ZE	48	422016,94	1821749,81	Plaine Adour-hors Asa du Lys	2000	360	88,2	176400
ASA DE SOMBRUN	Mairie	65700	SOMBRUN	65429	SOMBRUN	eaux souterraines	Nappe Adour	pompage	ZC	25	412203,46	1834820,65	Plaine Adour-hors Asa du Lys	2000	60	36,54	73080
ASA DE SOMBRUN	Mairie	65700	SOMBRUN	65429	SOMBRUN	eaux souterraines	Nappe Adour	pompage	ZD	37	412508,59	1833738,46	Plaine Adour-hors Asa du Lys	2000	60	12,66	25320
ASA DE SOMBRUN	Mairie	65700	SOMBRUN	65429	SOMBRUN	eaux souterraines	Nappe Adour	pompage	ZB	55	411953,26	1835180,15	Plaine Adour-hors Asa du Lys	2000	60	24,44	48880
ASA DE SOMBRUN	Mairie	65700	SOMBRUN	65429	SOMBRUN	eaux souterraines	Nappe Adour	pompage	ZD	8	411998,98	1833940,31	Plaine Adour-hors Asa du Lys	2000	60	17,25	34500
ASA DE SOMBRUN	Mairie	65700	SOMBRUN	65429	SOMBRUN	eaux souterraines	Nappe Adour	pompage	ZC	23	412064,45	1834660,91	Plaine Adour-hors Asa du Lys	2000	50	3	6000
ASA DE SOMBRUN	Mairie	65700	SOMBRUN	65429	SOMBRUN	eaux souterraines	Nappe Adour	pompage	ZB	6	411324,76	1835152,42	Plaine Adour-hors Asa du Lys	2000	60	23,52	47040
ASA DE SOMBRUN	Mairie	65700	SOMBRUN	65429	SOMBRUN	eaux souterraines	Nappe Adour	pompage	ZC	23	412062,92	1834667,84	Plaine Adour-hors Asa du Lys	2000	60	16,22	32440
ASA DE SOMBRUN	Mairie	65700	SOMBRUN	65429	SOMBRUN	eaux souterraines	Nappe Adour	pompage	ZE	11	412023,10	1833069,02	Plaine Adour-hors Asa du Lys	2000	90	49,89	99780
ASA DE TIESTE URAGNOUX		32160	TIESTE URAGNOUX	65240	LABATUT RIVIERE	eaux superficielles	Système Adour	pompage	ZC	92	412260,52	1840679,07	Plaine Adour-hors Asa du Lys	2000	500	228,04	456080
ASA MAUBOURGUET CASTELNAU RIVIER	Monsieur Joseph LATAPIE gérant Mairie de Maubourguet	65700	MAUBOURGUET	65219	HERES	eaux souterraines	Nappe Adour	pompage	B	73	410607,18	1840780,40	Plaine Adour-hors Asa du Lys	2000	65	13,01	26020
ASA MAUBOURGUET CASTELNAU RIVIER	Monsieur Joseph LATAPIE gérant Mairie de Maubourguet	65700	MAUBOURGUET	65240	LABATUT RIVIERE	eaux souterraines	Nappe Adour	pompage	A	109	410407,57	1840391,73	Plaine Adour-hors Asa du Lys	2000	65	24,72	49440

Nom	Adresse	Code postal	Commune	Code INSEE du point de prélèvement	Commune du point de prélèvement	Type de ressource	Ressource	Type de prélèvement	Section cadastrale	N° cadastral	X (lambert II)	Y (lambert II)	Secteur	Quota en m ³ /ha	Débit du compteur en m ³ /h	Surface en ha	Volume en m ³
ASA MAUBOURGUE T CASTELNAU RIVIER	Monsieur Joseph LATAPIE gérant Mairie de Maubourguet	65700	MAUBOURGUE	65219	HERES	eaux souterraines	Nappe Adour	pompage	B	406	410663,72	1840525,84	Plaine Adour-hors Asa du Lys	2000	45	20,93	41860
ASA MAUBOURGUE T CASTELNAU RIVIER	Monsieur Joseph LATAPIE gérant Mairie de Maubourguet	65700	MAUBOURGUE	65219	HERES	eaux superficielles	Système Adour	pompage	B	56	410597,69	1840818,48	Plaine Adour-hors Asa du Lys	2000	80	13,01	26020
ASA MAUBOURGUE T CASTELNAU RIVIER	Monsieur Joseph LATAPIE gérant Mairie de Maubourguet	65700	MAUBOURGUE	65219	HERES	eaux souterraines	Nappe Adour	pompage	B	73	410608,50	1840775,02	Plaine Adour-hors Asa du Lys	2000	65	13,01	26020
ASSOCIATION VILLAGE ACCUEILLANT	Jardin Aurensan 62 avenue Foch	65310	LALOUBERE	65304	MAUBOURGUE T	eaux souterraines	Nappe Adour	pompage	D	418	415043,99	1829724,64	Plaine Adour-hors Asa du Lys	2000	60	1	2000
ASSOCIATION VILLAGE ACCUEILLANT	Jardin Aurensan 62 avenue Foch	65310	LALOUBERE	65304	MAUBOURGUE T	eaux souterraines	Nappe Adour	pompage	D	418	415041,91	1829731,37	Plaine Adour-hors Asa du Lys	2000	60	8	16000
ASTE Jean Michel	20 rue du Pieds de la Côte	64460	LABATUT	65119	CAIXON	eaux souterraines	Nappe Adour	pompage	E	74	412088,28	1827013,99	Plaine Adour-hors Asa du Lys	2000	50	1	2000
ATTALI Florent	32a avenue du Bois	65800	AUREILHAN	65047	AUREILHAN	eaux superficielles	Système Adour	pompage	A	209	418837,35	1807947,07	Plaine Adour-hors Asa du Lys	2000	40	0,45	900
ATTALI Florent	32a avenue du Bois	65800	AUREILHAN	65047	AUREILHAN	eaux superficielles	Système Adour	pompage	A	397	419076,22	1806464,68	Plaine Adour-hors Asa du Lys	2000	40	3	6000
ATTALI Florent	32a avenue du Bois	65800	AUREILHAN	65047	AUREILHAN	eaux superficielles	Système Adour	pompage	A	412	419054,68	1807029,50	Plaine Adour-hors Asa du Lys	2000	40	1,5	3000
ATTALI Florent	32a avenue du Bois	65800	AUREILHAN	65047	AUREILHAN	eaux superficielles	Système Adour	pompage	AC	124	418763,45	1808514,64	Plaine Adour-hors Asa du Lys	2000	40	2	4000
ATTALI Florent	32a avenue du Bois	65800	AUREILHAN	65047	AUREILHAN	eaux superficielles	Système Adour	pompage	AC	79	418697,12	1808641,58	Plaine Adour-hors Asa du Lys	2000	40	2,05	4100
ATTALI Florent	32a avenue du Bois	65800	AUREILHAN	65047	AUREILHAN	eaux superficielles	Système Adour	pompage	AD	201	418745,35	1806966,83	Plaine Adour-hors Asa du Lys	2000	40	1	2000
ATTALI Florent	32a avenue du Bois	65800	AUREILHAN	65047	AUREILHAN	eaux superficielles	Système Adour	pompage	AD	67	418533,40	1808009,05	Plaine Adour-hors Asa du Lys	2000	40	0,6	1200
ATTALI Florent	32a avenue du Bois	65800	AUREILHAN	65047	AUREILHAN	eaux superficielles	Système Adour	pompage	AE	91	418709,49	1806931,54	Plaine Adour-hors Asa du Lys	2000	40	1,5	3000
AUGE Christian	Route de Madiran	65700	CASTELNAU RIVIERE BASSE	65219	HERES	eaux superficielles	layza, de (ruisseau)	submersion	B	117	410746,91	1840947,63	Plaine Adour-hors Asa du Lys	2000		1,21	2420
AUGE Christian	Route de Madiran	65700	CASTELNAU RIVIERE BASSE	65219	HERES	eaux superficielles	Système Adour	pompage	A	345	411726,75	1841466,85	Plaine Adour-hors Asa du Lys	2000	50	0,85	1700
AUGE Christian	Route de Madiran	65700	CASTELNAU RIVIERE BASSE	65130	CASTELNAU RIVIERE BASSE	eaux superficielles	louet, le (ruisseau)	pompage	G	164	409630,38	1844646,55	Plaine Adour-hors Asa du Lys	2000	50	5,85	11700

Nom	Adresse	Code postal	Commune	Code INSEE du point de prélèvement	Commune du point de prélèvement	Type de ressource	Ressource	Type de prélèvement	Section cadastrale	N° cadastral	X (lambert II)	Y (lambert II)	Secteur	Quota en m3/ha	Débit du compteur en m3/h	Surface en ha	Volume en m3
AUGE Christian	Route de Madiran	65700	CASTELNAU RIVIERE BASSE	65130	CASTELNAU RIVIERE BASSE	eaux superficielles	Iouet, le (ruisseau)	pompage	E	128	409664,81	1844483,78	Plaine Adour-hors Asa du Lys	2000	50	4,24	8480
AUGUSTIN Jean Claude	40 allées du Château	65700	LARREULE	65262	LARREULE	eaux souterraines	Nappe Adour	pompage	D	296	412040,17	1828467,02	Plaine Adour-hors Asa du Lys	2000	50	28,22	56440
AUGUSTIN Jean Claude	40 allées du Château	65700	LARREULE	65262	LARREULE	eaux superficielles	Système Adour	submersion	ZD	13	412213,15	1828191,38	Plaine Adour-hors Asa du Lys	2000		5	10000
BACQUE Jean-Philippe	1 chemin des Lizas	65390	ANDREST	65425	SIARROUY	eaux superficielles	Système Adour	submersion	D	168	414441,48	1815147,80	Plaine Adour-hors Asa du Lys	2000		0,94	1880
BACQUE Jean-Philippe	1 chemin des Lizas	65390	ANDREST	65007	ANDREST	eaux superficielles	Système Adour	pompage	B	472	414901,73	1814526,68	Plaine Adour-hors Asa du Lys	2000	50	0,46	920
BAGET Georges Henri	38 rue Labastide Clairence	65140	RABASTENS DE BIGORRE	65414	SEGALAS	eaux superficielles	Système Adour	pompage	B	135	420860,38	1825745,12	Plaine Adour-hors Asa du Lys	2000	70	0,77	1540
BAGET Georges Henri	38 rue Labastide Clairence	65140	RABASTENS DE BIGORRE	65414	SEGALAS	eaux souterraines	Nappe Adour	pompage	D	33	421780,24	1824730,29	Plaine Adour-hors Asa du Lys	2000	70	1,95	3900
BAGET Georges Henri	38 rue Labastide Clairence	65140	RABASTENS DE BIGORRE	65414	SEGALAS	eaux souterraines	Nappe Adour	pompage	B	137	420878,48	1826029,60	Plaine Adour-hors Asa du Lys	2000	70	5,63	11260
BAGET Georges Henri	38 rue Labastide Clairence	65140	RABASTENS DE BIGORRE	65414	SEGALAS	eaux souterraines	Nappe Adour	pompage	B	156	420873,67	1826236,05	Plaine Adour-hors Asa du Lys	2000	70	4,63	9260
BAGET Gilbert	43 rue de l'Orient	65360	BERNAC DEBAT	65083	BERNAC DEBAT	eaux superficielles	Système Adour	submersion	B	336	419213,93	1798355,60	Plaine Adour-hors Asa du Lys	2000		1,2	2400
BAGET Gilbert	43 rue de l'Orient	65360	BERNAC DEBAT	65083	BERNAC DEBAT	eaux superficielles	Système Adour	submersion	C	345	419248,30	1798549,33	Plaine Adour-hors Asa du Lys	2000		0,84	1680
BAGET Gilbert	43 rue de l'Orient	65360	BERNAC DEBAT	65083	BERNAC DEBAT	eaux superficielles	Système Adour	submersion	C	350	419012,29	1798610,51	Plaine Adour-hors Asa du Lys	2000		0,52	1040
BARBE Philippe	12 rue de la chapelle	65420	IBOS	65226	IBOS	eaux souterraines	Nappe Adour	pompage	Q	46	408840,08	1805584,46	Plaine Adour-hors Asa du Lys	2000	40	4,53	9060
BARBE Philippe	12 rue de la chapelle	65420	IBOS	65057	AZEREIX	eaux souterraines	Nappe Adour	pompage	ZE	63	408901,83	1802407,62	Plaine Adour-hors Asa du Lys	2000	40	9,61	19220
BARBE Philippe	12 rue de la chapelle	65420	IBOS	65226	IBOS	eaux souterraines	Nappe Adour	pompage	M	217	409647,89	1805113,47	Plaine Adour-hors Asa du Lys	2000	40	4,11	8220
BARRERE Sandrine	6 rue de l'Agriculture	65310	HORGUES	65223	HORGUES	eaux superficielles	Système Adour	pompage	A	197	416198,17	1802070,10	Plaine Adour-hors Asa du Lys	2000	45	0,97	1940
BARRERE Sandrine	6 rue de l'Agriculture	65310	HORGUES	65223	HORGUES	eaux superficielles	Système Adour	pompage	A	364	415794,67	1801192,41	Plaine Adour-hors Asa du Lys	2000	45	0,87	1740
BARRERE Sandrine	6 rue de l'Agriculture	65310	HORGUES	65223	HORGUES	eaux superficielles	Système Adour	pompage	A	386	415967,64	1800872,07	Plaine Adour-hors Asa du Lys	2000	45	4,8	9600
BARRERE Sandrine	6 rue de l'Agriculture	65310	HORGUES	65223	HORGUES	eaux superficielles	Système Adour	pompage	A	414	415423,12	1801036,70	Plaine Adour-hors Asa du Lys	2000	45	0,6	1200
BARRERE Sandrine	6 rue de l'Agriculture	65310	HORGUES	65223	HORGUES	eaux superficielles	Système Adour	pompage	A	420	415620,75	1800740,78	Plaine Adour-hors Asa du Lys	2000	45	1,13	2260
BARRERE Sandrine	6 rue de l'Agriculture	65310	HORGUES	65223	HORGUES	eaux superficielles	Système Adour	pompage	B	317	416235,29	1802034,24	Plaine Adour-hors Asa du Lys	2000	45	0,97	1940
BARRERE Sandrine	6 rue de l'Agriculture	65310	HORGUES	65223	HORGUES	eaux superficielles	Système Adour	pompage	C	2	415965,94	1800239,77	Plaine Adour-hors Asa du Lys	2000	45	0,8	1600
BARRERE Sandrine	6 rue de l'Agriculture	65310	HORGUES	65223	HORGUES	eaux superficielles	Système Adour	pompage	C	21	416034,68	1799917,61	Plaine Adour-hors Asa du Lys	2000	45	4,95	9800

Nom	Adresse	Code postal	Commune	Code INSEE du point de prélèvement	Commune du point de prélèvement	Type de ressource	Ressource	Type de prélèvement	Section cadastrale	N° cadastral	X (lambert II)	Y (lambert II)	Secteur	Quota en m3/ha	Débit du compteur en m3/h	Surface en ha	Volume en m3
BARRERE Sandrine	6 rue de l'Agriculture	65310	HORGUES	65223	HORGUES	eaux superficielles	Système Adour	pompage	C	46	416263,36	1800409,56	Plaine Adour-hors Asa du Lys	2000	45	3,21	6420
BARRERE Thierry	269 rue de l'Adour	65200	MONTGAILLARD	65464	VIELLE ADOUR	eaux superficielles	Système Adour	pompage	AL	184	418622,37	1795468,85	Plaine Adour-hors Asa du Lys	2000	45	1,8	3600
BARRERE Thierry	269 rue de l'Adour	65200	MONTGAILLARD	65320	MONTGAILLARD	eaux superficielles	Système Adour	pompage	AH	155	419171,76	1793358,26	Plaine Adour-hors Asa du Lys	2000	45	4,01	8020
BARRERE Thierry	269 rue de l'Adour	65200	MONTGAILLARD	65464	VIELLE ADOUR	eaux superficielles	Système Adour	pompage	A	838	418670,57	1795431,35	Plaine Adour-hors Asa du Lys	2000	45	7,51	15020
BARRERE Thierry	269 rue de l'Adour	65200	MONTGAILLARD	65221	HIIS	eaux superficielles	amiousus, l(ruisseau)	pompage	B	250	417844,38	1795121,21	Plaine Adour-hors Asa du Lys	2000	45	1,21	2420
BARRERE Thierry	269 rue de l'Adour	65200	MONTGAILLARD	65320	MONTGAILLARD	eaux superficielles	Système Adour	pompage	AH	155	419153,30	1793562,15	Plaine Adour-hors Asa du Lys	2000	45	0,82	1640
BARRERE Thierry	269 rue de l'Adour	65200	MONTGAILLARD	65221	HIIS	eaux superficielles	Système Adour	pompage	B	250	418674,91	179516,53	Plaine Adour-hors Asa du Lys	2000	45	0,3	600
BARRERE Thierry	269 rue de l'Adour	65200	MONTGAILLARD	65320	MONTGAILLARD	eaux superficielles	Système Adour	pompage	AL	141	418932,94	1794342,17	Plaine Adour-hors Asa du Lys	2000	45	2,06	4120
BARTHE Jean	4 RUE DE LA MOISSON	65320	GAYAN	65350	OURSBELILLE	eaux souterraines	Nappe Adour	pompage	D	184	414014,06	1813037,65	Plaine Adour-hors Asa du Lys	2000	50	4,17	8340
BARTHE Jean	4 RUE DE LA MOISSON	65320	GAYAN	65189	GAYAN	eaux souterraines	Nappe Adour	pompage	B	266	414267,94	1813341,94	Plaine Adour-hors Asa du Lys	2000	50	3,81	7620
BARTHE Jean	4 RUE DE LA MOISSON	65320	GAYAN	65425	SIARROUY	eaux superficielles	Système Adour	pompage	D	137	413765,13	1815175,48	Plaine Adour-hors Asa du Lys	2000	50	0,6	1200
BARTHE Jean	4 RUE DE LA MOISSON	65320	GAYAN	65425	SIARROUY	eaux superficielles	Système Adour	pompage	D	139	414022,06	1815286,29	Plaine Adour-hors Asa du Lys	2000	50	0,4	800
BARTHE Jean	4 RUE DE LA MOISSON	65320	GAYAN	65189	GAYAN	eaux souterraines	Nappe Adour	pompage	A	12	414538,87	1814359,99	Plaine Adour-hors Asa du Lys	2000	50	15,11	30220
BARTHE Jean	4 RUE DE LA MOISSON	65320	GAYAN	65189	GAYAN	eaux superficielles	Système Adour	pompage	B	101	414233,45	1814723,05	Plaine Adour-hors Asa du Lys	2000	50	2,72	5440
BARTHE Jean	4 RUE DE LA MOISSON	65320	GAYAN	65189	GAYAN	eaux superficielles	Système Adour	pompage	B	102	414234,14	1814708,50	Plaine Adour-hors Asa du Lys	2000	50	1,28	2560
BARTHE Monique	15 RUE DU BASTOURA	65360	ST MARTIN	65019	ARCIZAC ADOUR	eaux superficielles	Système Adour	submersion	A	76	416411,63	1797279,23	Plaine Adour-hors Asa du Lys	2000		0,35	700
BARTHE Monique	15 RUE DU BASTOURA	65360	ST MARTIN	65019	ARCIZAC ADOUR	eaux superficielles	Système Adour	submersion	A	91	416557,24	1797148,24	Plaine Adour-hors Asa du Lys	2000		0,85	1700
BARTHE Monique	15 RUE DU BASTOURA	65360	ST MARTIN	65019	ARCIZAC ADOUR	eaux superficielles	Système Adour	submersion	A	75	416527,44	1797325,29	Plaine Adour-hors Asa du Lys	2000		0,58	1160
BARTHE Monique	15 RUE DU BASTOURA	65360	ST MARTIN	65019	ARCIZAC ADOUR	eaux superficielles	Système Adour	submersion	A	74	416434,64	1797412,13	Plaine Adour-hors Asa du Lys	2000		0,57	1140
BARTHE Monique	15 RUE DU BASTOURA	65360	ST MARTIN	65433	SOUES	eaux superficielles	Système Adour	submersion	AN	26	417114,25	1802855,92	Plaine Adour-hors Asa du Lys	2000		1,71	3420
BARTHE Monique	15 RUE DU BASTOURA	65360	ST MARTIN	65433	SOUES	eaux superficielles	Système Adour	submersion	AN	26	417089,28	1802810,32	Plaine Adour-hors Asa du Lys	2000		1,5	3000
BARTHE Monique	15 RUE DU BASTOURA	65360	ST MARTIN	65433	SOUES	eaux superficielles	Système Adour	submersion	AN	26	417083,55	1802758,08	Plaine Adour-hors Asa du Lys	2000		1,5	3000
BARTHE Pierre	9, quartier des Sources	65320	GAYAN	65189	GAYAN	eaux superficielles	Système Adour	pompage	B	102	414234,14	1814708,50	Plaine Adour-hors Asa du Lys	2000	50	1,28	2560
BAYAC Denise	18 place de la Paix	65390	ANDREST	65007	ANDREST	eaux souterraines	Nappe Adour	pompage	ZB	12	415958,50	1815403,12	Plaine Adour-hors Asa du Lys	2000	50	3,1	6200
BAYAC Gustave	18 PLACE DE LA PAIX	65390	ANDREST	65457	UGNOUAS	eaux souterraines	Nappe Adour	pompage	B	86	418345,17	1818207,85	Plaine Adour-hors Asa du Lys	2000	50	5,37	10740

Nom	Adresse	Code postal	Commune	Code INSEE du point de prélèvement	Commune du point de prélèvement	Type de ressource	Ressource	Type de prélèvement	Section cadastrale	N° cadastral	X (lambert II)	Y (lambert II)	Secteur	Quota en m3/ha	Débit du compteur en m3/h	Surface en ha	Volume en m3
BAYAC Gustave	18 PLACE DE LA PAIX	65390	ANDREST	65406	SARNIGUET	eaux souterraines	Nappe Adour	pompage	ZA	12	416295,21	1815555,95	Plaine Adour-hors Asa du Lys	2000	50	11,33	22660
BAYAC Gustave	18 PLACE DE LA PAIX	65390	ANDREST	65425	SIARRCUIY	eaux souterraines	Nappe Adour	pompage	D	154	414444,97	1815708,56	Plaine Adour-hors Asa du Lys	2000	60	14,47	28940
BAYAC Gustave	18 PLACE DE LA PAIX	65390	ANDREST	65446	TOSTAT	eaux souterraines	Nappe Adour	pompage	B	109	418711,44	1816312,21	Plaine Adour-hors Asa du Lys	2000	60	5,75	11500
BAYAC Jean-Benoit Georges	15 rue du Foirail	65140	RABASTENS DE BIGORRE	65375	RABASTENS DE BIGORRE	eaux souterraines	Nappe Adour	pompage	ZB	165	422019,11	1823560,09	Plaine Adour-hors Asa du Lys	2000	30	9,35	18700
BAYAC Jean-Benoit Georges	15 rue du Foirail	65140	RABASTENS DE BIGORRE	65409	SARRIAC BIGORRE	eaux souterraines	Nappe Adour	pompage	C	306	421563,71	1823834,14	Plaine Adour-hors Asa du Lys	2000	50	5,7	11400
BAYAC Suzanne	18 PLACE DE LA PAIX	65390	ANDREST	65457	UGNOUAS	eaux souterraines	Nappe Adour	pompage	B	86	418345,17	1818207,85	Plaine Adour-hors Asa du Lys	2000	50	3,6	7200
BEAUXIS Laurent	3 rue Voltaire	65290	JUILLAN	65235	JUILLAN	eaux souterraines	Nappe Adour	pompage	A	162	410957,74	1803309,61	Plaine Adour-hors Asa du Lys	2000	40	13,48	26960
BEAUXIS Laurent	3 rue Voltaire	65290	JUILLAN	65235	JUILLAN	eaux souterraines	Nappe Adour	pompage	A	203	411169,92	1803947,41	Plaine Adour-hors Asa du Lys	2000	50	20,29	40580
BEQUE Jean Claude	6 rue des Pyrénées	65310	ODOS	65331	ODOS	eaux superficielles	gespe, la (nuisseau)	pompage	A	178	414124,44	1803378,96	Plaine Adour-hors Asa du Lys	2000	100	0,62	1240
BEHEREGARA Y Eric Jean Laurent	50 chemin du Baradat	65500	VIC EN BIGORRE	65460	VIC EN BIGORRE	eaux souterraines	Nappe Adour	pompage	BC	50	414734,94	1822162,15	Plaine Adour-hors Asa du Lys	2000	40	8,07	16140
BEHEREGARA Y Eric Jean Laurent	50 chemin du Baradat	65500	VIC EN BIGORRE	65460	VIC EN BIGORRE	eaux souterraines	Nappe Adour	pompage	AZ	130	415005,07	1820908,77	Plaine Adour-hors Asa du Lys	2000	40	2,66	5320
BEHEREGARA Y Eric Jean Laurent	50 chemin du Baradat	65500	VIC EN BIGORRE	65460	VIC EN BIGORRE	eaux superficielles	échez, l(rivière)	pompage	BC	44	414269,43	1821853,73	Plaine Adour-hors Asa du Lys	2000	40	1,31	2620
BEHEREGARA Y Eric Jean Laurent	50 chemin du Baradat	65500	VIC EN BIGORRE	65460	VIC EN BIGORRE	eaux superficielles	Système Adour	pompage	AR	43	417134,97	1821865,57	Plaine Adour-hors Asa du Lys	2000	40	1,6	3200
BEHEREGARA Y Eric Jean Laurent	50 chemin du Baradat	65500	VIC EN BIGORRE	65119	CAIXON	eaux souterraines	Nappe Adour	pompage	A	129	413449,59	1825846,59	Plaine Adour-hors Asa du Lys	2000	40	2,1	4200
BEHEREGARA Y Eric Jean Laurent	50 chemin du Baradat	65500	VIC EN BIGORRE	65119	CAIXON	eaux souterraines	Nappe Adour	pompage	E	94	411950,12	1827026,90	Plaine Adour-hors Asa du Lys	2000	40	2,3	4600
BEHEREGARA Y Eric Jean Laurent	50 chemin du Baradat	65500	VIC EN BIGORRE	65460	VIC EN BIGORRE	eaux souterraines	Nappe Adour	pompage	ZK	23	417109,59	1823057,46	Plaine Adour-hors Asa du Lys	2000	50	4,96	9920
BELIT-CABIDOUCHE Monique	15, rue Romain Rolland	65390	ANDREST	65007	ANDREST	eaux superficielles	Système Adour	pompage	A	13	414660,42	1815958,17	Plaine Adour-hors Asa du Lys	2000	60	0,62	1240
BELIT-CABIDOUCHE Monique	15, rue Romain Rolland	65390	ANDREST	65007	ANDREST	eaux souterraines	Nappe Adour	pompage	ZB	70	414721,61	1814513,42	Plaine Adour-hors Asa du Lys	2000	60	3,08	6160
BENI Marie	10 rue du Moulin	65500	CAMALES	65121	CAMALES	eaux souterraines	Nappe Adour	pompage	ZD	26	416451,02	1818962,50	Plaine Adour-hors Asa du Lys	2000	50	4,96	9920
BERDOU Anne	5 camij jean daila	65700	LASCAZERES	65137	CAUSSADE RIVIERE	eaux souterraines	Nappe Adour	pompage	A	11	410076,83	1837887,67	Plaine Adour-hors Asa du Lys	2000	45	16	32000

Nom	Adresse	Code postal	Commune	Code INSEE du point de prélèvement	Commune du point de prélèvement	Type de ressource	Ressource	Type de prélèvement	Section cadastrale	N° cadastral	X (lambert II)	Y (lambert II)	Secteur	Quota en m3/ha	Débit du compteur en m3/h	Surface en ha	Volume en m3
BERDOU Anne	5 camil jean dailla	65700	LASCAZERES	65215	HAGEDET	eaux souterraines	Nappe Adour	pompage	B	263	409837,17	1837865,28	Plaine Adour-hors Asa du Lys	2000	40	15,5	31000
BERDOU Anne	5 camil jean dailla	65700	LASCAZERES	65137	CAUSSADE RIVIERE	eaux souterraines	Nappe Adour	pompage	ZA	5	410155,51	1837930,59	Plaine Adour-hors Asa du Lys	2000	40	0,87	1740
BERDOU Anne	5 camil jean dailla	65700	LASCAZERES	65137	CAUSSADE RIVIERE	eaux souterraines	Nappe Adour	pompage	ZA	7	410278,90	1837918,07	Plaine Adour-hors Asa du Lys	2000	40	0,87	1740
BERDOU Michel	1, Camil de la hount	65700	LARREULE	65330	NOUILHAN	eaux souterraines	Nappe Adour	pompage	D	51	412880,87	1827931,07	Plaine Adour-hors Asa du Lys	2000	50	26	52000
BERDOU Michel	1, Camil de la hount	65700	LARREULE	65330	NOUILHAN	eaux souterraines	Nappe Adour	pompage	D	52	412738,58	1827901,17	Plaine Adour-hors Asa du Lys	2000	50	4	8000
BERDOU Michel	1, Camil de la hount	65700	LARREULE	65262	LARREULE	eaux souterraines	Nappe Adour	pompage	ZC	40	412001,57	1828786,66	Plaine Adour-hors Asa du Lys	2000	50	2,83	5660
BERDOU Michel	1, Camil de la hount	65700	LARREULE	65262	LARREULE	eaux superficielles	Système Adour	pompage	B	11	412429,13	1828798,58	Plaine Adour-hors Asa du Lys	2000	50	9,67	19340
BERDOU Raymond	3 camil de la Hount	65700	LARREULE	65262	LARREULE	eaux souterraines	Nappe Adour	pompage	ZC	40	412001,57	1828786,66	Plaine Adour-hors Asa du Lys	2000	50	3,46	6920
BERGLUGNAT Florence	Au Château	32110	ST MARTIN D ARMAGNAC	65073	BAZILLAC	eaux souterraines	Nappe Adour	pompage	E	29	418965,78	1820959,76	Plaine Adour-hors Asa du Lys	2000	100	54,64	109280
BERGLUGNAT Florence	Au Château	32110	ST MARTIN D ARMAGNAC	65073	BAZILLAC	eaux souterraines	Nappe Adour	pompage	F	21	419585,84	1821146,33	Plaine Adour-hors Asa du Lys	2000	65	30,57	61140
BERTINI Nadine		65700	LABATUT RIVIERE	65240	LABATUT RIVIERE	eaux superficielles	Système Adour	pompage	ZC	93	412252,29	1840631,33	Plaine Adour-hors Asa du Lys	2000	45	14,75	29500
BERTINI Nadine		65700	LABATUT RIVIERE	65240	LABATUT RIVIERE	eaux superficielles	Système Adour	pompage	ZC	93	412236,38	1840631,85	Plaine Adour-hors Asa du Lys	2000	45	14,76	29520
BETTONI Isabelle	17 rue de l'Ormeau	65500	ARTAGNAN	65414	SEGALAS	eaux souterraines	Nappe Adour	pompage	A	221	419479,27	1826897,90	Plaine Adour-hors Asa du Lys	2000	45	8,8	17600
BETTONI Isabelle	17 rue de l'Ormeau	65500	ARTAGNAN	65273	LIAC	eaux souterraines	Nappe Adour	pompage	A	219	417954,01	1827015,26	Plaine Adour-hors Asa du Lys	2000	45	1,2	2400
BETTONI Isabelle	17 rue de l'Ormeau	65500	ARTAGNAN	65273	LIAC	eaux souterraines	Nappe Adour	pompage	A	26	417981,99	1827009,95	Plaine Adour-hors Asa du Lys	2000	45	2,9	5800
BETTONI Isabelle	17 rue de l'Ormeau	65500	ARTAGNAN	65196	GENSAC	eaux souterraines	Nappe Adour	pompage	A	82	417180,25	1827812,12	Plaine Adour-hors Asa du Lys	2000	45	3,2	6400
BETTONI Isabelle	17 rue de l'Ormeau	65500	ARTAGNAN	65035	ARTAGNAN	eaux souterraines	Nappe Adour	pompage	A	54	417532,54	1826497,72	Plaine Adour-hors Asa du Lys	2000	45	4,6	9200
BETTONI Isabelle	17 rue de l'Ormeau	65500	ARTAGNAN	65035	ARTAGNAN	eaux souterraines	Nappe Adour	pompage	A	28	417519,13	1826999,41	Plaine Adour-hors Asa du Lys	2000	45	2,9	5800
BETTONI Isabelle	17 rue de l'Ormeau	65500	ARTAGNAN	65035	ARTAGNAN	eaux souterraines	Nappe Adour	pompage	A	71	417701,87	1826547,44	Plaine Adour-hors Asa du Lys	2000	45	3,1	6200
BETTONI Isabelle	17 rue de l'Ormeau	65500	ARTAGNAN	65273	LIAC	eaux souterraines	Nappe Adour	pompage	A	198	417883,37	1827055,85	Plaine Adour-hors Asa du Lys	2000	35	12,8	25600
BETTONI Isabelle	17 rue de l'Ormeau	65500	ARTAGNAN	65273	LIAC	eaux souterraines	Nappe Adour	pompage	A	181	417991,90	1826750,75	Plaine Adour-hors Asa du Lys	2000	35	0,5	1000
BETTONI Jacques	10 rue des Pyrénées	65140	GENSAC	65196	GENSAC	eaux superficielles	Système Adour	pompage	A	122	417090,65	1828200,65	Plaine Adour-hors Asa du Lys	2000	50	2	4000
BETTONI Jacques	10 rue des Pyrénées	65140	GENSAC	65196	GENSAC	eaux superficielles	Système Adour	pompage	A	187	417445,81	1828288,64	Plaine Adour-hors Asa du Lys	2000	50	1,27	2540
BETTONI Jacques	10 rue des Pyrénées	65140	GENSAC	65196	GENSAC	eaux superficielles	Système Adour	pompage	A	203	417051,35	1828492,34	Plaine Adour-hors Asa du Lys	2000	50	4,09	8180
BETTONI Jacques	10 rue des Pyrénées	65140	GENSAC	65273	LIAC	eaux superficielles	Système Adour	pompage	A	24	417574,24	1827108,02	Plaine Adour-hors Asa du Lys	2000	50	7,38	14760

Nom	Adresse	Code postal	Commune	Code INSEE du point de prélèvement	Commune du point de prélèvement	Type de ressource	Ressource	Type de prélèvement	Section cadastrale	N° cadastral	X (lambert II)	Y (lambert II)	Secteur	Quota en m3/ha	Débit du compteur en m3/h	Surface en ha	Volume en m3
BETTONI Jacques	10 rue des Pyrénées	65140	GENSAC	65035	ARTAGNAN	eaux souterraines	Nappe Adour	pompage	A	36	417216,68	1826940,75	Plaine Adour-hors Asa du Lys	2000	50	2,57	5140
BETTONI Jacques	10 rue des Pyrénées	65140	GENSAC	65196	GENSAC	eaux souterraines	Nappe Adour	pompage	B	174	417839,46	1826370,32	Plaine Adour-hors Asa du Lys	2000	50	9,66	19320
BETTONI Jacques	10 rue des Pyrénées	65140	GENSAC	65196	GENSAC	eaux superficielles	Système Adour	pompage	B	25	418663,20	1828611,14	Plaine Adour-hors Asa du Lys	2000	50	4,41	8820
BETTONI Jacques	10 rue des Pyrénées	65140	GENSAC	65196	GENSAC	eaux souterraines	Nappe Adour	pompage	B	157	418180,42	1828600,26	Plaine Adour-hors Asa du Lys	2000	50	5,11	10220
BETTONI Jacques	10 rue des Pyrénées	65140	GENSAC	65196	GENSAC	eaux souterraines	Nappe Adour	pompage	B	38	418435,67	1828493,71	Plaine Adour-hors Asa du Lys	2000	50	10,79	21580
BIERE Alexandre	9 rue des Acacias	65490	OURSBELILLE	65072	BAZET	eaux superficielles	Système Adour	pompage	AE	97	415828,12	1811846,60	Plaine Adour-hors Asa du Lys	2000	40	2,02	4040
BIERE Alexandre	9 rue des Acacias	65490	OURSBELILLE	65072	BAZET	eaux superficielles	Système Adour	pompage	AI	14	417088,32	1812901,54	Plaine Adour-hors Asa du Lys	2000	40	2,11	4220
BIERE Alexandre	9 rue des Acacias	65490	OURSBELILLE	65072	BAZET	eaux superficielles	Système Adour	pompage	AI	359	416356,67	1811686,71	Plaine Adour-hors Asa du Lys	2000	40	1,16	2320
BIERE Alexandre	9 rue des Acacias	65490	OURSBELILLE	65007	ANDREST	eaux souterraines	Nappe Adour	pompage	ZC	44	416122,21	1813392,58	Plaine Adour-hors Asa du Lys	2000	40	24,56	49120
BIROU Jean Raymond		65700	LAFTOLE	65243	LAFTOLE	eaux superficielles	Système Adour	pompage	A	361	415793,40	1830950,64	Plaine Adour-hors Asa du Lys	2000	60	6,74	13480
BIROU Jean Raymond		65700	LAFTOLE	65460	VIC EN BIGORRE	eaux souterraines	Nappe Adour	pompage	AC	31	416252,11	1828104,70	Plaine Adour-hors Asa du Lys	2000	40	11,21	22420
BIROU Jean Raymond		65700	LAFTOLE	65243	LAFTOLE	eaux superficielles	Système Adour	pompage	A	86	416296,81	1829144,57	Plaine Adour-hors Asa du Lys	2000	40	9,86	19720
BIROU Jean Raymond		65700	LAFTOLE	65460	VIC EN BIGORRE	eaux souterraines	Nappe Adour	pompage	AC	84	416214,44	1828042,89	Plaine Adour-hors Asa du Lys	2000	40	7,8	15600
BLANDIN Jean Claude	3 chemin de Lasgodes	65700	LABATUT RIVIERE	65174	ESTIRAC	eaux souterraines	Nappe Adour	pompage	ZC	14	413730,27	1836279,26	Plaine Adour-hors Asa du Lys	2000	50	2	4000
BLANDIN Jean Claude	3 chemin de Lasgodes	65700	LABATUT RIVIERE	65304	MAUBOURGUE T	eaux superficielles	Système Adour	pompage	ZC	30	414727,58	1836233,89	Plaine Adour-hors Asa du Lys	2000	50	11,12	22240
BLANDIN Jean Claude	3 chemin de Lasgodes	65700	LABATUT RIVIERE	65240	LABATUT RIVIERE	eaux superficielles	Système Adour	pompage	ZH	43	413839,91	1837070,46	Plaine Adour-hors Asa du Lys	2000	50	3,43	6860
BLANDIN Jean Claude	3 chemin de Lasgodes	65700	LABATUT RIVIERE	65240	LABATUT RIVIERE	eaux souterraines	Nappe Adour	pompage	ZI	31	415233,74	1837053,50	Plaine Adour-hors Asa du Lys	2000	50	8,14	16280
BLANDIN Jean Claude	3 chemin de Lasgodes	65700	LABATUT RIVIERE	65304	MAUBOURGUE T	eaux superficielles	Système Adour	pompage	B	264	414995,33	1835710,77	Plaine Adour-hors Asa du Lys	2000	45	9,66	19320
BLANDIN Jean Claude	3 chemin de Lasgodes	65700	LABATUT RIVIERE	65049	AURIEBAT	eaux superficielles	Système Adour	pompage	AB	52	414857,85	1836030,30	Plaine Adour-hors Asa du Lys	2000	50	9	18000
BLOUSSON Alexandrine	15 chemin de la Mairie	65700	CAUSSADE RIVIERE	65137	CAUSSADE RIVIERE	eaux superficielles	layza, de (nuisseau)	submersion	ZD	19	411770,37	1837092,60	Plaine Adour-hors Asa du Lys	2000		2,04	4080
BLOUSSON Alexandrine	15 chemin de la Mairie	65700	CAUSSADE RIVIERE	65137	CAUSSADE RIVIERE	eaux superficielles	layza, de (nuisseau)	submersion	ZD	24	411771,06	1837072,97	Plaine Adour-hors Asa du Lys	2000		1,45	2900
BLOUSSON Gilbert	15 chemin de la Mairie	65700	CAUSSADE RIVIERE	65137	CAUSSADE RIVIERE	eaux superficielles	Système Adour	submersion	ZB	74	411465,96	1837657,85	Plaine Adour-hors Asa du Lys	2000		2,78	5660
BLOUSSON Ginette Marie	15 chemin de la Mairie	65700	CAUSSADE RIVIERE	65137	CAUSSADE RIVIERE	eaux superficielles	Système Adour	submersion	ZD	19	411771,28	1837076,99	Plaine Adour-hors Asa du Lys	2000		2,04	4080
BLOUSSON Ginette Marie	15 chemin de la Mairie	65700	CAUSSADE RIVIERE	65137	CAUSSADE RIVIERE	eaux superficielles	Système Adour	submersion	ZD	24	411770,71	1837089,02	Plaine Adour-hors Asa du Lys	2000		1,45	2900
BOIRIE Arlette	1 route de Lafitole	65140	ANSOST	65196	GENSAC	eaux superficielles	Système Adour	pompage	B	253	417745,06	1829071,25	Plaine Adour-hors Asa du Lys	2000	50	0,94	1880

Nom	Adresse	Code postal	Commune	Code INSEE du point de prélèvement	Commune du point de prélèvement	Type de ressource	Ressource	Type de prélèvement	Section cadastrale	N° cadastral	X (lambert II)	Y (lambert II)	Secteur	Quota en m ³ /ha	Débit du compteur en m ³ /h	Surface en ha	Volume en m ³
BOIRIE Arlette	1 route de Lafitole	65140	ANSOST	65196	GENSAC	eaux superficielles	Système Adour	pompage	A	56	417997,93	1827815,84	Plaine Adour-hors Asa du Lys	2000	50	1,48	2960
BOIRIE Arlette	1 route de Lafitole	65140	ANSOST	65314	MONFAUCON	eaux superficielles	Système Adour	pompage	ZA	10	418866,80	1829637,97	Plaine Adour-hors Asa du Lys	2000	50	1,42	2840
BOIRIE Arlette	1 route de Lafitole	65140	ANSOST	65013	ANSOST	eaux souterraines	Nappe Adour	pompage	ZA	48	419110,48	1828250,49	Plaine Adour-hors Asa du Lys	2000	50	3,19	6380
BOIRIE Arlette	1 route de Lafitole	65140	ANSOST	65243	LAFITOLE	eaux superficielles	Système Adour	pompage	D	354	418105,15	1829446,45	Plaine Adour-hors Asa du Lys	2000	50	3,37	6740
BOIRIE Arlette	1 route de Lafitole	65140	ANSOST	65061	BARBACHEN	eaux superficielles	Système Adour	pompage	B	200	420533,52	1828647,35	Plaine Adour-hors Asa du Lys	2000	50	0,69	1380
BOIRIE Arlette	1 route de Lafitole	65140	ANSOST	65243	LAFITOLE	eaux souterraines	Nappe Adour	pompage	D	401	418561,01	1829374,05	Plaine Adour-hors Asa du Lys	2000	50	1,36	2720
BOIRIE Arlette	1 route de Lafitole	65140	ANSOST	65013	ANSOST	eaux souterraines	Nappe Adour	pompage	ZB	25	419825,26	1828000,16	Plaine Adour-hors Asa du Lys	2000	50	1,01	2020
BOIRIE Arlette	1 route de Lafitole	65140	ANSOST	65013	ANSOST	eaux souterraines	Nappe Adour	pompage	ZA	9	419564,39	1828396,10	Plaine Adour-hors Asa du Lys	2000	50	7,5	15000
BOIRIE Arlette	1 route de Lafitole	65140	ANSOST	65243	LAFITOLE	eaux superficielles	Système Adour	pompage	C	270	417842,70	1830802,01	Plaine Adour-hors Asa du Lys	2000	50	0,33	660
BOIRIE Arlette	1 route de Lafitole	65140	ANSOST	65273	LIAC	eaux souterraines	Nappe Adour	pompage	ZA	1	419105,32	1827368,09	Plaine Adour-hors Asa du Lys	2000	50	1,31	2620
BOIRIE Gaston	1 route de Lafitole	65140	ANSOST	65196	GENSAC	eaux superficielles	Système Adour	pompage	A	56	417997,93	1827815,84	Plaine Adour-hors Asa du Lys	2000	50	1,5	3000
BOIRIE Gaston	1 route de Lafitole	65140	ANSOST	65196	GENSAC	eaux superficielles	Système Adour	pompage	A	5	417093,97	1829003,31	Plaine Adour-hors Asa du Lys	2000	50	0,8	1600
BONNECARRERE Denis	12 chemin du Lardou	65140	LESCURRY	65161	ESCONDEAUX	eaux superficielles	Système Adour	pompage	A	64	421775,43	1820317,49	Plaine Adour-hors Asa du Lys	2000	45	1,19	2380
BONNECARRERE Denis	12 chemin du Lardou	65140	LESCURRY	65161	ESCONDEAUX	eaux superficielles	Système Adour	pompage	B	90	420930,27	1819561,35	Plaine Adour-hors Asa du Lys	2000	45	5,12	10240
BONNECARRERE Denis	12 chemin du Lardou	65140	LESCURRY	65161	ESCONDEAUX	eaux superficielles	Système Adour	pompage	D	125	421612,74	1817155,54	Plaine Adour-hors Asa du Lys	2000	45	3,97	7940
BONNET Regine	Chemin de la Grâce	65700	SOUBLECAUSE	65219	HERES	eaux superficielles	Système Adour	pompage	C	144	409857,59	1841490,25	Plaine Adour-hors Asa du Lys	2000	40	6,31	12620
BONNET Regine	Chemin de la Grâce	65700	SOUBLECAUSE	65219	HERES	eaux superficielles	layza, de (ruisseau)	pompage	B	17	410626,64	1841705,22	Plaine Adour-hors Asa du Lys	2000	50	0,62	1240
BORDENAVE Marc	10, route de l'Espéchède	64420	ANDOINS	65304	MAUBOURGUE T	eaux souterraines	Nappe Adour	pompage	D	445	414714,60	1830069,87	Plaine Adour-hors Asa du Lys	2000	80	2,9	5800
BORDENAVE Marc	10, route de l'Espéchède	64420	ANDOINS	65304	MAUBOURGUE T	eaux souterraines	Nappe Adour	pompage	D	287	414682,67	1829378,06	Plaine Adour-hors Asa du Lys	2000	70	12,12	24240
BORDENAVE Marc	10, route de l'Espéchède	64420	ANDOINS	65304	MAUBOURGUE T	eaux souterraines	Nappe Adour	pompage	D	248	414454,21	1830386,98	Plaine Adour-hors Asa du Lys	2000	65	10,31	20620
BORDERES Jean	DOMAINE DE SAINT AUNIS	65500	VIC EN BIGORRE	65460	VIC EN BIGORRE	eaux superficielles	Système Adour	pompage	AX	76	414982,72	1819901,15	Plaine Adour-hors Asa du Lys	2000	55	11,94	23880
BORDERES Jean	DOMAINE DE SAINT AUNIS	65500	VIC EN BIGORRE	65460	VIC EN BIGORRE	eaux superficielles	Système Adour	pompage	AX	12	415002,32	1819890,61	Plaine Adour-hors Asa du Lys	2000	55	11,46	22920
BORDERES Jean	DOMAINE DE SAINT AUNIS	65500	VIC EN BIGORRE	65460	VIC EN BIGORRE	eaux superficielles	Système Adour	pompage	AX	14	415277,51	1819424,21	Plaine Adour-hors Asa du Lys	2000	55	15,48	30960
BORDES Denis	20 rue du Bernata	65310	LALOUBEFE	65433	SOUES	eaux superficielles	Système Adour	pompage	AH	12	417782,50	1802174,38	Plaine Adour-hors Asa du Lys	2000	50	0,75	1500
BORDES Denis	20 rue du Bernata	65310	LALOUBEFE	65433	SOUES	eaux superficielles	Système Adour	pompage	AC	25	418750,71	1803347,45	Plaine Adour-hors Asa du Lys	2000	50	5,37	10740

Nom	Adresse	Code postal	Commune	Code INSEE du point de prélèvement	Commune du point de prélèvement	Type de ressource	Ressource	Type de prélèvement	Section cadastrale	N° cadastral	X (lambert II)	Y (lambert II)	Secteur	Quota en m ³ /ha	Débit du compteur en m ³ /h	Surface en ha	Volume en m ³
BORDES Denis	20 rue du Bernata	65310	LALOUBERE	65223	HORGUES	eaux superficielles	Système Adour	pompage	A	526	416891,99	1802339,22	Plaine Adour-hors Asa du Lys	2000	50	1,87	3740
BORDES Denis	20 rue du Bernata	65310	LALOUBERE	65433	SOUES	eaux superficielles	Système Adour	pompage	AD	25	418824,97	1803084,83	Plaine Adour-hors Asa du Lys	2000	50	1,18	2360
BORDES Denis	20 rue du Bernata	65310	LALOUBERE	65062	BARBAZAN DEBAT	eaux superficielles	Système Adour	pompage	AE	134	418835,63	1802769,42	Plaine Adour-hors Asa du Lys	2000	50	0,38	760
BORDES Denis	20 rue du Bernata	65310	LALOUBERE	65433	SOUES	eaux superficielles	Système Adour	pompage	AH	28	417847,25	1801911,77	Plaine Adour-hors Asa du Lys	2000	50	1,32	2640
BORDES Denis	20 rue du Bernata	65310	LALOUBERE	65433	SOUES	eaux superficielles	Système Adour	pompage	AH	23	417940,17	1801953,70	Plaine Adour-hors Asa du Lys	2000	50	0,21	420
BORDES Denis	20 rue du Bernata	65310	LALOUBERE	65433	SOUES	eaux superficielles	Système Adour	pompage	AI	130	417675,75	1802332,92	Plaine Adour-hors Asa du Lys	2000	50	0,36	720
BORDES Denis	20 rue du Bernata	65310	LALOUBERE	65433	SOUES	eaux superficielles	Système Adour	pompage	AN	23	417363,55	1802913,32	Plaine Adour-hors Asa du Lys	2000	50	1,8	3600
BORDES Denis	20 rue du Bernata	65310	LALOUBERE	65433	SOUES	eaux superficielles	Système Adour	pompage	AN	34	416701,24	1802849,28	Plaine Adour-hors Asa du Lys	2000	50	0,88	1760
BORDES Denis	20 rue du Bernata	65310	LALOUBERE	65433	SOUES	eaux superficielles	Système Adour	pompage	AN	35	416718,99	1802776,53	Plaine Adour-hors Asa du Lys	2000	50	0,38	760
BORDES Denis	20 rue du Bernata	65310	LALOUBERE	65223	HORGUES	eaux superficielles	Système Adour	pompage	AN	68	416891,99	1802339,22	Plaine Adour-hors Asa du Lys	2000	50	0,43	860
BORDES Denis	20 rue du Bernata	65310	LALOUBERE	65223	HORGUES	eaux souterraines	Nappe Adour	pompage	B	449	417366,30	1801837,42	Plaine Adour-hors Asa du Lys	2000	50	11,38	22760
BORDES Denis	20 rue du Bernata	65310	LALOUBERE	65223	HORGUES	eaux superficielles	Système Adour	pompage	B	295	416401,64	1801772,46	Plaine Adour-hors Asa du Lys	2000	50	4,98	9960
BORDES Denis	20 rue du Bernata	65310	LALOUBERE	65331	ODOS	eaux superficielles	Système Adour	pompage	A	1049	414115,68	1803359,10	Plaine Adour-hors Asa du Lys	2000	50	0,35	700
BORDES Denis	20 rue du Bernata	65310	LALOUBERE	65331	ODOS	eaux superficielles	Système Adour	pompage	A	1237	414147,30	1803249,92	Plaine Adour-hors Asa du Lys	2000	50	1,3	2600
BORDES Denis	20 rue du Bernata	65310	LALOUBERE	65331	ODOS	eaux superficielles	Système Adour	pompage	A	75	414971,61	1802868,64	Plaine Adour-hors Asa du Lys	2000	50	0,33	660
BORDES Denis	20 rue du Bernata	65310	LALOUBERE	65331	ODOS	eaux superficielles	Système Adour	pompage	AC	36	414589,00	1803121,96	Plaine Adour-hors Asa du Lys	2000	45	1,93	3860
BOUHABEN Georges	Quartier Boissot	65700	AURIEBAT	65049	AURIEBAT	eaux superficielles	Système Adour	pompage	AB	12	414850,40	1836052,41	Plaine Adour-hors Asa du Lys	2000	45	2,25	4500
BOUHABEN Georges	Quartier Boissot	65700	AURIEBAT	65049	AURIEBAT	eaux superficielles	Système Adour	pompage	AC	22	416068,48	1836457,64	Plaine Adour-hors Asa du Lys	2000	45	2,75	5500
BOUHABEN Georges	Quartier Boissot	65700	AURIEBAT	65049	AURIEBAT	eaux superficielles	Système Adour	pompage	AV	2	415537,12	1835388,61	Plaine Adour-hors Asa du Lys	2000	45	3,6	7200
BOUHABEN Georges	Quartier Boissot	65700	AURIEBAT	65049	AURIEBAT	eaux superficielles	Système Adour	pompage	AV	26	415888,72	1834905,02	Plaine Adour-hors Asa du Lys	2000	45	2,08	4160
BOUHABEN Georges	Quartier Boissot	65700	AURIEBAT	65049	AURIEBAT	eaux superficielles	Système Adour	pompage	AW	153	415465,17	1835547,74	Plaine Adour-hors Asa du Lys	2000	45	1,85	3700
BOUHABEN Georges	Quartier Boissot	65700	AURIEBAT	65049	AURIEBAT	eaux superficielles	Système Adour	pompage	AW	173	416391,68	1835855,24	Plaine Adour-hors Asa du Lys	2000	45	1,26	2520
BOUHABEN Georges	Quartier Boissot	65700	AURIEBAT	65049	AURIEBAT	eaux superficielles	Système Adour	pompage	AW	57	416320,64	1835976,00	Plaine Adour-hors Asa du Lys	2000	45	1,15	2300
BOUHABEN Georges	Quartier Boissot	65700	AURIEBAT	65049	AURIEBAT	eaux souterraines	Nappe Adour	pompage	AW	25	415840,15	1835885,83	Plaine Adour-hors Asa du Lys	2000	45	0,8	1600
BOULANGE Didier	988 route de Vic	65320	TARASTEIX	65439	TARASTEIX	eaux superficielles	lis, le (ruisseau)	pompage	A	240	408876,94	1816256,19	Plaine Adour-hors Asa du Lys	2000	40	0,26	520

Nom	Adresse	Code postal	Commune	Code INSEE du point de prélèvement	Commune du point de prélèvement	Type de ressource	Ressource	Type de prélèvement	Section cadastrale	N° cadastral	X (lambert II)	Y (lambert II)	Secteur	Quota en m3/ha	Débit du compteur en m3/h	Surface en ha	Volume en m3
BOULANGE Didier	988 route de Vic	65320	TARASTEIX	65438	TALAZAC	eaux superficielles	moulin de saint-lézer, du (canal)	pompage	A	45	414037,77	1817060,11	Plaine Adour-hors Asa du Lys	2000	40	1,33	2660
BOULANGE Didier	988 route de Vic	65320	TARASTEIX	65439	TARASTEIX	eaux superficielles	Système Adour	pompage	A	208	408860,01	1816151,13	Plaine Adour-hors Asa du Lys	2000	40	1,22	2440
BOULANGE Didier	988 route de Vic	65320	TARASTEIX	65439	TARASTEIX	eaux superficielles	Système Adour	pompage	AC	78	411036,45	1815065,83	Plaine Adour-hors Asa du Lys	2000	40	2,3	4600
BOURIE Catherine	12 rue de l'Armagnac	65700	LABATUT RIVIERE	65240	LABATUT RIVIERE	eaux superficielles	Système Adour	pompage	ZH	58	413666,23	1837488,63	Plaine Adour-hors Asa du Lys	2000	35	7	14000
BOURNAZEL Gilles	6 chemin de Louis	65700	LABATUT RIVIERE	65240	LABATUT RIVIERE	eaux souterraines	Nappe Adour	pompage	ZC	38	413298,13	1839655,10	Plaine Adour-hors Asa du Lys	2000	40	4,99	9980
BOURNAZEL Gilles	6 chemin de Louis	65700	LABATUT RIVIERE	65137	CAUSSADE RIVIERE	eaux souterraines	Nappe Adour	pompage	ZE	29	410947,55	1838402,64	Plaine Adour-hors Asa du Lys	2000	45	12,75	25500
BOURNAZEL Gilles	6 chemin de Louis	65700	LABATUT RIVIERE	65240	LABATUT RIVIERE	eaux souterraines	Nappe Adour	pompage	ZD	33	413677,34	1839392,17	Plaine Adour-hors Asa du Lys	2000	40	12,97	25940
BROCA Josephine	6 RUE DU PRADET	65420	IBOS	65226	IBOS	eaux superficielles	Système Adour	submersion	Q	153	408949,49	1804928,10	Plaine Adour-hors Asa du Lys	2000		3,5	7000
BROCA Josephine	6 RUE DU PRADET	65420	IBOS	65226	IBOS	eaux superficielles	Système Adour	submersion	Q	184	408753,00	1804812,96	Plaine Adour-hors Asa du Lys	2000		1,45	2900
BROCA Josephine	6 RUE DU PRADET	65420	IBOS	65226	IBOS	eaux superficielles	Système Adour	submersion	Q	381	409090,98	1805333,67	Plaine Adour-hors Asa du Lys	2000		1,62	3240
BROCA Josephine	6 RUE DU PRADET	65420	IBOS	65226	IBOS	eaux superficielles	Système Adour	pompage	Q	306	408427,86	1805181,76	Plaine Adour-hors Asa du Lys	2000	30	5,13	10260
BROCA Josephine	6 RUE DU PRADET	65420	IBOS	65226	IBOS	eaux superficielles	Système Adour	pompage	Q	307	408446,08	1805250,61	Plaine Adour-hors Asa du Lys	2000	30	0,54	1080
BROCA Josephine	6 RUE DU PRADET	65420	IBOS	65226	IBOS	eaux superficielles	Système Adour	pompage	Q	416	409078,49	1805321,07	Plaine Adour-hors Asa du Lys	2000	30	0,63	1260
BROCA Josephine	6 RUE DU PRADET	65420	IBOS	65226	IBOS	eaux superficielles	Système Adour	pompage	Q	73	409289,07	1805576,21	Plaine Adour-hors Asa du Lys	2000	30	1	2000
BROSSIER Sébastien	Lagarle	65140	SEGALAS	65414	SEGALAS	eaux souterraines	Nappe Adour	pompage	A	289	420526,30	1825676,50	Plaine Adour-hors Asa du Lys	2000	12	2	4000
BROSSIER Sébastien	Lagarle	65140	SEGALAS	65414	SEGALAS	eaux souterraines	Nappe Adour	pompage	A	319	419567,01	1825961,67	Plaine Adour-hors Asa du Lys	2000	12	5,6	11200
CACHOU Eric	3 place de la Mairie	65140	SARRIAC BIGORRE	65073	BAZILLAC	eaux souterraines	Nappe Adour	pompage	ZB	01	420562,82	1821276,60	Plaine Adour-hors Asa du Lys	2000	60	26	52000
CACHOU Eric	3 place de la Mairie	65140	SARRIAC BIGORRE	65073	BAZILLAC	eaux souterraines	Nappe Adour	pompage	ZB	01	420984,68	1821374,72	Plaine Adour-hors Asa du Lys	2000	50	14	28000
CADREY Marcelle	Quartier Rengouer	65700	CASTELNAU RIVIERE BASSE	65130	CASTELNAU RIVIERE BASSE	eaux superficielles	Système Adour	submersion	G	46	409674,36	1843795,91	Plaine Adour-hors Asa du Lys	2000		5,2	10400
CADREY Marcelle	Quartier Rengouer	65700	CASTELNAU RIVIERE BASSE	65130	CASTELNAU RIVIERE BASSE	eaux superficielles	Système Adour	submersion	G	411	409671,03	1843672,87	Plaine Adour-hors Asa du Lys	2000		2	4000
CAILLAU Joseph	69 R DE LA REPUBLIQUE	65600	SEMEAC	65417	SEMEAC	eaux superficielles	Système Adour	submersion	AM	52	418988,69	1805501,28	Plaine Adour-hors Asa du Lys	2000		2,12	4240
CAMBLAT Jacques	16 caml dou Sarraher	65700	LARREULE	65262	LARREULE	eaux souterraines	Nappe Adour	pompage	ZH	11	411832,34	1829446,53	Plaine Adour-hors Asa du Lys	2000	55	2,62	5240
CAMBLAT Jacques	16 caml dou Sarraher	65700	LARREULE	65262	LARREULE	eaux souterraines	Nappe Adour	pompage	D	47	411931,68	1828166,74	Plaine Adour-hors Asa du Lys	2000	40	12,5	25000

Nom	Adresse	Code postal	Commune	Code INSEE du point de prélèvement	Commune du point de prélèvement	Type de ressource	Ressource	Type de prélèvement	Section cadastrale	N° cadastral	X (lambert II)	Y (lambert II)	Secteur	Quota en m3/ha	Débit du compteur en m3/h	Surface en ha	Volume en m3
CAMES Jean Michel	Parc du Batan	65800	AUREILHAN	65047	AUREILHAN	eaux superficielles	Système Adour	submersion	AC	172	418226,61	1808441,24	Plaine Adour-hors Asa du Lys	2000		5,59	11180
CAMES Lina	114 avenue Jean Jaurès	65800	AUREILHAN	65047	AUREILHAN	eaux superficielles	Système Adour	submersion	AC	75	418826,58	1808921,24	Plaine Adour-hors Asa du Lys	2000		1,19	2380
CAMY Jean	20 chemin de l'Aysa	65700	LARREULE	65460	VIC EN BIGORRE	eaux superficielles	Iuzerte, de (canal)	submersion	BN	36	412957,70	1823470,13	Plaine Adour-hors Asa du Lys	2000		1,94	3880
CAMY Jean	20 chemin de l'Aysa	65700	LARREULE	65262	LARREULE	eaux superficielles	Système Adour	pompage	D	54	411671,20	1828289,14	Plaine Adour-hors Asa du Lys	2000	30	1,42	2840
CAMY Jean	20 chemin de l'Aysa	65700	LARREULE	65460	VIC EN BIGORRE	eaux souterraines	Nappe Adour	pompage	ZE	74	415099,50	1824693,74	Plaine Adour-hors Asa du Lys	2000	45	3,5	7000
CAMY Jean	20 chemin de l'Aysa	65700	LARREULE	65460	VIC EN BIGORRE	eaux souterraines	Nappe Adour	pompage	BV	235	414477,31	1824251,86	Plaine Adour-hors Asa du Lys	2000	45	0,5	1000
CAMY Jean	20 chemin de l'Aysa	65700	LARREULE	65262	LARREULE	eaux souterraines	Nappe Adour	pompage	C	55	412205,54	1829101,35	Plaine Adour-hors Asa du Lys	2000	30	2	4000
CANDIAN Jeanine	10 rue des Pyrénées	65140	UGNOUAS	65457	UGNOUAS	eaux superficielles	Système Adour	submersion	A	45	418235,98	1817774,78	Plaine Adour-hors Asa du Lys	2000		0,18	360
CANDIAN Jeanine	10 rue des Pyrénées	65140	UGNOUAS	65457	UGNOUAS	eaux souterraines	Nappe Adour	pompage	A	46	418183,40	1817819,35	Plaine Adour-hors Asa du Lys	2000	15	1,82	3640
CANERIE Jean	7 route de la Serre-Devant	65200	POUZAC	65005	ALLIER	eaux superficielles	Système Adour	pompage	A	337	419000,38	1800066,20	Plaine Adour-hors Asa du Lys	2000	55	1,4	2800
CANERIE Jean	7 route de la Serre-Devant	65200	POUZAC	65084	BERNAC DESSUS	eaux superficielles	Système Adour	pompage	A	46	418643,04	1798265,32	Plaine Adour-hors Asa du Lys	2000	55	1,7	3400
CANERIE Jean	7 route de la Serre-Devant	65200	POUZAC	65019	ARCIZAC ADOUR	eaux souterraines	Nappe Adour	pompage	B	5	417619,10	1798327,32	Plaine Adour-hors Asa du Lys	2000	55	21,37	42740
CANTIER Gabriel	9 cami Deus Bencilles	65140	SARRIAC BIGORRE	65409	SARRIAC BIGORRE	eaux souterraines	Nappe Adour	pompage	ZC	23	421037,84	1823858,89	Plaine Adour-hors Asa du Lys	2000	40	9,7	19400
CANTIER Gabriel	9 cami Deus Bencilles	65140	SARRIAC BIGORRE	65073	BAZILLAC	eaux souterraines	Nappe Adour	pompage	ZA	20	420609,94	1821261,99	Plaine Adour-hors Asa du Lys	2000	40	1,6	3200
CANTIER Gabriel	9 cami Deus Bencilles	65140	SARRIAC BIGORRE	65409	SARRIAC BIGORRE	eaux souterraines	Nappe Adour	pompage	ZD	355	420660,54	1822809,72	Plaine Adour-hors Asa du Lys	2000	40	8,5	17000
CANTIER Gabriel	9 cami Deus Bencilles	65140	SARRIAC BIGORRE	65409	SARRIAC BIGORRE	eaux souterraines	Nappe Adour	pompage	B	162	420022,12	1823637,51	Plaine Adour-hors Asa du Lys	2000	40	22	44000
CAPDEBOSCO Jeanne	5 cami de Marquissau	65700	LASCAZERES	65137	CAUSSADE RIVIERE	eaux souterraines	Nappe Adour	pompage	A	3	409944,39	1837760,62	Plaine Adour-hors Asa du Lys	2000	40	5,66	11320
CAPDEBOSCO Marquerte-Hélène	rue du chateau	65700	HAGEDET	65137	CAUSSADE RIVIERE	eaux souterraines	Nappe Adour	pompage	ZA	23	410533,86	1837897,76	Plaine Adour-hors Asa du Lys	2000	40	7	14000
CAPDEGELLE Joel	AURIEBAT	65700	AURIEBAT	65412	SAUVETERRE	eaux superficielles	Système Adour	pompage	ZA	36	417949,11	1833410,95	Plaine Adour-hors Asa du Lys	2000	45	20,8	41600
CARIMATI Dominique	1 rue de la Liberté	65800	AUREILHAN	65047	AUREILHAN	eaux superficielles	Système Adour	pompage	AD	179	418701,70	1807275,25	Plaine Adour-hors Asa du Lys	2000	40	0,7	1400
CARIMATI Dominique	1 rue de la Liberté	65800	AUREILHAN	65047	AUREILHAN	eaux souterraines	Nappe Adour	pompage	AD	153	418448,02	1807584,79	Plaine Adour-hors Asa du Lys	2000	40	0,69	1380
CARIMATI Dominique	1 rue de la Liberté	65800	AUREILHAN	65047	AUREILHAN	eaux souterraines	Nappe Adour	pompage	AD	172	418654,02	1807447,29	Plaine Adour-hors Asa du Lys	2000	40	2,55	5100
CARIMATI Dominique	1 rue de la Liberté	65800	AUREILHAN	65047	AUREILHAN	eaux souterraines	Nappe Adour	pompage	AD	152	418523,66	1807430,03	Plaine Adour-hors Asa du Lys	2000	40	1	2000
CARMOUZE Madelaine	21 rue de l'Alain	65360	BERNAC DESSUS	65084	BERNAC DESSUS	eaux superficielles	Système Adour	pompage	A	166	419170,97	1797582,84	Plaine Adour-hors Asa du Lys	2000	45	0,75	1500
CARPY Gilberte	Rue Sainte Eulalie	65500	TALAZAC	65412	SAUVETERRE	eaux superficielles	Iuzerte, de (ruisseau)	pompage	ZA	1	418130,33	1832760,70	Plaine Adour-hors Asa du Lys	2000	70	10	20000

Nom	Adresse	Code postal	Commune	Code INSEE du point de prélèvement	Commune du point de prélèvement	Type de ressource	Ressource	Type de prélèvement	Section cadastrale	N° cadastral	X (lambert II)	Y (lambert II)	Secteur	Quota en m3/ha	Débit du compteur en m3/h	Surface en ha	Volume en m3
CARPY Jeanne	Chemin de la Ribère	65320	TARASTEIX	65439	TARASTEIX	eaux superficielles	lis, le (ruisseau)	pompage	A	446	408962,26	1816991,41	Plaine Adour-hors Asa du Lys	2000	40	1,38	2760
CARPY Jeanne	Chemin de la Ribère	65320	TARASTEIX	65425	SIARROUY	eaux superficielles	Système Adour	pompage	B	46	413712,40	1816380,49	Plaine Adour-hors Asa du Lys	2000	40	0,79	1580
CARPY Jeanne	Chemin de la Ribère	65320	TARASTEIX	65439	TARASTEIX	eaux superficielles	Système Adour	pompage	A	279	408988,78	1816988,73	Plaine Adour-hors Asa du Lys	2000	40	0,92	1840
CARRERE Josette	10 RUE PASTEUR	65390	ANDREST	65189	GAYAN	eaux superficielles	Système Adour	pompage	C	55	413148,50	1814489,79	Plaine Adour-hors Asa du Lys	2000	35	3,22	6440
CARRERE Marie Claude	20 route de Bazillac	65140	SARRIAC BIGORRE	65409	SARRIAC BIGORRE	eaux souterraines	Nappe Adour	pompage	ZD	16	419041,51	1822966,86	Plaine Adour-hors Asa du Lys	2000	55	19	38000
CASAGRANDE Gilles	19 rue du Chateau	65700	LAFITOLE	65243	LAFITOLE	eaux superficielles	Système Adour	pompage	B	386	416994,64	1829590,35	Plaine Adour-hors Asa du Lys	2000	50	0,78	1560
CASAGRANDE Gilles	19 rue du Chateau	65700	LAFITOLE	65243	LAFITOLE	eaux superficielles	Système Adour	pompage	C	142	417976,72	1831348,05	Plaine Adour-hors Asa du Lys	2000	50	1,8	3600
CASAGRANDE Gilles	19 rue du Chateau	65700	LAFITOLE	65243	LAFITOLE	eaux superficielles	estéous, l(rivière)	pompage	C	181	417636,21	1831880,74	Plaine Adour-hors Asa du Lys	2000	50	9,37	18740
CASAGRANDE Gilles	19 rue du Chateau	65700	LAFITOLE	65243	LAFITOLE	eaux superficielles	Système Adour	pompage	B	260	416598,01	1830347,07	Plaine Adour-hors Asa du Lys	2000	50	1,64	3280
CASAGRANDE Gilles	19 rue du Chateau	65700	LAFITOLE	65304	MAUBOURGUE T	eaux superficielles	Système Adour	pompage	B	26	413547,36	1833650,16	Plaine Adour-hors Asa du Lys	2000	50	1,74	3480
CASAGRANDE Gilles	19 rue du Chateau	65700	LAFITOLE	65243	LAFITOLE	eaux superficielles	Système Adour	pompage	C	228	418023,01	1831013,85	Plaine Adour-hors Asa du Lys	2000	50	1,02	2040
CASAGRANDE Gilles	19 rue du Chateau	65700	LAFITOLE	65243	LAFITOLE	eaux superficielles	Système Adour	pompage	0	0	416471,87	1831069,63	Plaine Adour-hors Asa du Lys	2000	50	10	20000
CASAGRANDE Gilles	19 rue du Chateau	65700	LAFITOLE	65243	LAFITOLE	eaux superficielles	Système Adour	pompage	A	15	416127,25	1829500,42	Plaine Adour-hors Asa du Lys	2000	40	4,24	8480
CASAGRANDE Gilles	19 rue du Chateau	65700	LAFITOLE	65243	LAFITOLE	eaux superficielles	Système Adour	pompage	B	224	416472,69	1831068,12	Plaine Adour-hors Asa du Lys	2000	50	11,5	23000
CASAGRANDE Gilles	19 rue du Chateau	65700	LAFITOLE	65243	LAFITOLE	eaux superficielles	Système Adour	pompage	B	224	416470,43	1831070,83	Plaine Adour-hors Asa du Lys	2000	50	21,5	43000
CASENY Jean	4 rue Sainte Eulalie	65500	TALAZAC	65390	ST LEZER	eaux superficielles	Système Adour	pompage	ZI	13	413821,13	1817639,48	Plaine Adour-hors Asa du Lys	2000	40	4,1	8200
CASENY Jean	4 rue Sainte Eulalie	65500	TALAZAC	65438	TALAZAC	eaux superficielles	Système Adour	submersion	B	39	414115,56	1817436,58	Plaine Adour-hors Asa du Lys	2000		3,1	6200
CASSAGNERE BONNEFOY Elisée	18 rue du Pont du Lys	65500	CAIXON	65119	CAIXON	eaux superficielles	Système Adour	submersion	A	39	412473,12	1826177,04	Plaine Adour-hors Asa du Lys	2000		0,73	1460
CASSAGNERE BONNEFOY Elisée	18 rue du Pont du Lys	65500	CAIXON	65460	VIC EN BIGORRE	eaux superficielles	Système Adour	submersion	BW	26	414036,86	1825673,86	Plaine Adour-hors Asa du Lys	2000		2,28	4560
CASSAGNERE BONNEFOY Elisée	18 rue du Pont du Lys	65500	CAIXON	65460	VIC EN BIGORRE	eaux superficielles	Système Adour	submersion	BW	28	414102,85	1825661,72	Plaine Adour-hors Asa du Lys	2000		1,1	2200
CASSAGNERE BONNEFOY Elisée	18 rue du Pont du Lys	65500	CAIXON	65119	CAIXON	eaux superficielles	Système Adour	pompage	A	6	412091,50	1826391,86	Plaine Adour-hors Asa du Lys	2000	45	2,32	4640
CASSAGNERE BONNEFOY Elisée	18 rue du Pont du Lys	65500	CAIXON	65119	CAIXON	eaux souterraines	Nappe Adour	pompage	A	433	413158,93	1825369,49	Plaine Adour-hors Asa du Lys	2000	45	1,2	2400
CASSAGNERE Jean	1038 rue Simin Palay	64460	CASTEIDE DOAT	65460	VIC EN BIGORRE	eaux superficielles	Système Adour	submersion	BV	21	413871,42	1824571,72	Plaine Adour-hors Asa du Lys	2000		2,52	5040

PERIMETRE ELEMENTAIRE 221

14/152

Nom	Adresse	Code postal	Commune	Code INSEE du point de prélèvement	Commune du point de prélèvement	Type de ressource	Ressource	Type de prélèvement	Section cadastrale	N° cadastral	X (lambert II)	Y (lambert II)	Secteur	Quota en m3/ha	Débit du compteur en m3/h	Surface en ha	Volume en m3
CASSAGNERE Jean Claude		64460	CASTEIDE DOAT	65119	CAIXON	eaux souterraines	Nappe Adour	pompage	E	110	412000,42	1826435,85	Plaine Adour-hors Asa du Lys	2000	50	3,57	7140
CASSAGNERE Jean Claude		64460	CASTEIDE DOAT	65119	CAIXON	eaux souterraines	Nappe Adour	pompage	E	144	412043,06	1825938,78	Plaine Adour-hors Asa du Lys	2000	50	3	6000
CASSAGNERE Jean Claude		64460	CASTEIDE DOAT	65119	CAIXON	eaux souterraines	Nappe Adour	pompage	E	111	412036,85	1826701,30	Plaine Adour-hors Asa du Lys	2000	50	10,55	21100
CASSAGNERE Jean Claude		64460	CASTEIDE DOAT	65460	VIC EN BIGORRE	eaux souterraines	Système Adour	submersion	BV	20	413823,65	1824672,20	Plaine Adour-hors Asa du Lys	2000		2,34	4680
CASSAGNERE Jean Claude		64460	CASTEIDE DOAT	65119	CAIXON	eaux souterraines	Nappe Adour	pompage	C	300	413719,16	1824673,43	Plaine Adour-hors Asa du Lys	2000	50	3,01	6020
CASSAGNET Yves	18,RUE DU BOIS DU COMMANDEUR	65420	IBOS	65226	IBOS	eaux souterraines	Nappe Adour	pompage	H	355	412271,60	1805201,23	Plaine Adour-hors Asa du Lys	2000	70	21	42000
CASSOU Bernard	6 rue du Galor	65380	ORINCLES	65339	ORINCLES	eaux superficielles	gétine, la (ruisseau)	pompage	B	61	413276,87	1793107,98	Plaine Adour-hors Asa du Lys	2000	45	3,43	6860
CASSOU Bernard	6 rue du Galor	65380	ORINCLES	65339	ORINCLES	eaux superficielles	Système Adour	pompage	B	409	412468,52	1793044,04	Plaine Adour-hors Asa du Lys	2000	45	3,05	6100
CASSOU Bernard	6 rue du Galor	65380	ORINCLES	65339	ORINCLES	eaux superficielles	Système Adour	pompage	C	690	412451,52	1793724,78	Plaine Adour-hors Asa du Lys	2000	45	0,74	1480
CASSOU Bernard	6 rue du Galor	65380	ORINCLES	65339	ORINCLES	eaux superficielles	Système Adour	pompage	C	391	412536,60	1793294,76	Plaine Adour-hors Asa du Lys	2000	45	0,6	1200
CASSOU Bernard	6 rue du Galor	65380	ORINCLES	65164	ESCOUBES POUTS	eaux superficielles	Système Adour	pompage	AC	131	412733,42	1792700,43	Plaine Adour-hors Asa du Lys	2000	45	1,16	2320
CASSOU Bernard	6 rue du Galor	65380	ORINCLES	65339	ORINCLES	eaux superficielles	Système Adour	pompage	B	130	412951,33	1792882,14	Plaine Adour-hors Asa du Lys	2000	45	3,45	6900
CASSOU Bernard	6 rue du Galor	65380	ORINCLES	65339	ORINCLES	eaux superficielles	Système Adour	pompage	B	391	412535,55	1793164,83	Plaine Adour-hors Asa du Lys	2000	45	0,65	1300
CASSOU Bernard	6 rue du Galor	65380	ORINCLES	65339	ORINCLES	eaux superficielles	Système Adour	pompage	D	281	413228,21	1794388,76	Plaine Adour-hors Asa du Lys	2000	45	1,83	3660
CASTARRAING TS Didier	51 rue de Labastide-Clairance	65140	RABASTENS DE BIGORRE	65414	SEGALAS	eaux souterraines	Nappe Adour	pompage	ZA	23	422060,68	1824497,96	Plaine Adour-hors Asa du Lys	2000	50	2,58	5160
CASTILLO Gilles	6 cami de la hount	65700	LARREULE	65119	CAIXON	eaux souterraines	Nappe Adour	pompage	B	78	412783,30	1827556,57	Plaine Adour-hors Asa du Lys	2000	40	10,22	20440
CASTILLO Gilles	6 cami de la hount	65700	LARREULE	65262	LARREULE	eaux souterraines	Nappe Adour	pompage	D	291	412586,52	1828456,29	Plaine Adour-hors Asa du Lys	2000	30	0,25	500
CASTILLO Gilles	6 cami de la hount	65700	LARREULE	65262	LARREULE	eaux souterraines	Nappe Adour	pompage	ZC	40	413117,06	1828658,71	Plaine Adour-hors Asa du Lys	2000	30	0,83	1660
CAU-MIL Thierry	Chemin 317	64330	AYDIE	65137	CAUSSADE RIVIERE	eaux superficielles	Système Adour	pompage	ZB	46	412711,10	1837632,43	Plaine Adour-hors Asa du Lys	2000	50	1	2000
CAU-MIL Thierry	Chemin 317	64330	AYDIE	65137	CAUSSADE RIVIERE	eaux souterraines	Nappe Adour	pompage	ZB	46	412692,11	1837623,52	Plaine Adour-hors Asa du Lys	2000	50	3,43	6860
CAU-MIL Thierry	Chemin 317	64330	AYDIE	65137	CAUSSADE RIVIERE	eaux souterraines	Nappe Adour	pompage	ZC	8	412550,88	1836568,36	Plaine Adour-hors Asa du Lys	2000	50	6,7	13400
CAU-MIL Thierry	Chemin 317	64330	AYDIE	65137	CAUSSADE RIVIERE	eaux superficielles	Système Adour	submersion	ZB	45	412711,54	1837621,30	Plaine Adour-hors Asa du Lys	2000		4,71	9420
CAU-MIL Thierry	Chemin 317	64330	AYDIE	65240	LABATUT RIVIERE	eaux superficielles	Système Adour	submersion	ZK	42	412700,54	1838678,07	Plaine Adour-hors Asa du Lys	2000		5,26	10520
CAU-MIL Thierry	Chemin 317	64330	AYDIE	65240	LABATUT RIVIERE	eaux souterraines	Nappe Adour	pompage	ZD	57	414116,59	1839038,04	Plaine Adour-hors Asa du Lys	2000	50	4,65	9300

Nom	Adresse	Code postal	Commune	Code INSEE du point de prélèvement	Commune du point de prélèvement	Type de ressource	Ressource	Type de prélèvement	Section cadastrale	N° cadastral	X (lambert II)	Y (lambert II)	Secteur	Quota en m3/ha	Débit du compteur en m3/h	Surface en ha	Volume en m3
CAYROLLE Jean Louis	1 rue de la Fraternité	65690	BARBAZAN DEBAT	65062	BARBAZAN DEBAT	eaux superficielles	Système Adour	pompage	E	267	419283,17	1801381,67	Plaine Adour-hors Asa du Lys	2000	60	0,47	940
CAYROLLE Jean Louis	1 rue de la Fraternité	65690	BARBAZAN DEBAT	65005	ALLIER	eaux superficielles	Système Adour	pompage	B	97	418931,87	1800744,90	Plaine Adour-hors Asa du Lys	2000	60	0,97	1940
CAYROLLE Jean Louis	1 rue de la Fraternité	65690	BARBAZAN DEBAT	65401	SALLES ADOUR	eaux superficielles	Système Adour	pompage	E	348	418579,44	1801469,90	Plaine Adour-hors Asa du Lys	2000	60	3,97	7940
CAYROLLE Jean Louis	1 rue de la Fraternité	65690	BARBAZAN DEBAT	65062	BARBAZAN DEBAT	eaux superficielles	Système Adour	pompage	E	50	419498,32	1801076,36	Plaine Adour-hors Asa du Lys	2000	60	1,58	3160
CAYROLLE Jean Louis	1 rue de la Fraternité	65690	BARBAZAN DEBAT	65062	BARBAZAN DEBAT	eaux superficielles	Système Adour	pompage	AH	72	419236,04	1801538,74	Plaine Adour-hors Asa du Lys	2000	60	1,9	3800
CAYROLLE Jean Louis	1 rue de la Fraternité	65690	BARBAZAN DEBAT	65433	SOUES	eaux superficielles	Système Adour	pompage	AL	79	418891,77	1802998,44	Plaine Adour-hors Asa du Lys	2000	60	0,74	1480
CAYROLLE Jean Louis	1 rue de la Fraternité	65690	BARBAZAN DEBAT	65005	ALLIER	eaux superficielles	Système Adour	pompage	E	242	418898,30	1800809,52	Plaine Adour-hors Asa du Lys	2000	60	0,88	1760
CAYROLLE Jean Louis	1 rue de la Fraternité	65690	BARBAZAN DEBAT	65062	BARBAZAN DEBAT	eaux superficielles	Système Adour	pompage	E	245	418976,55	1800979,99	Plaine Adour-hors Asa du Lys	2000	60	2,1	4200
CAYROLLE Jean Louis	1 rue de la Fraternité	65690	BARBAZAN DEBAT	65401	SALLES ADOUR	eaux superficielles	Système Adour	pompage	E	346	418569,72	1801542,41	Plaine Adour-hors Asa du Lys	2000	60	0,62	1240
CAYROLLE Jean Louis	1 rue de la Fraternité	65690	BARBAZAN DEBAT	65062	BARBAZAN DEBAT	eaux superficielles	Système Adour	submersion	E	269	419298,25	1801428,41	Plaine Adour-hors Asa du Lys	2000		1,49	2980
CAYROLLE Jean Louis	1 rue de la Fraternité	65690	BARBAZAN DEBAT	65062	BARBAZAN DEBAT	eaux superficielles	Système Adour	submersion	E	329	418947,45	1801502,99	Plaine Adour-hors Asa du Lys	2000		1,32	2640
CAYROLLE Jean Louis	1 rue de la Fraternité	65690	BARBAZAN DEBAT	65062	BARBAZAN DEBAT	eaux superficielles	Système Adour	submersion	E	330	418898,87	1801400,80	Plaine Adour-hors Asa du Lys	2000		0,35	700
CAYROLLE Jean Louis	1 rue de la Fraternité	65690	BARBAZAN DEBAT	65401	SALLES ADOUR	eaux superficielles	Système Adour	submersion	B	89	418672,94	1801229,75	Plaine Adour-hors Asa du Lys	2000		1,74	3480
CAYROLLE Jean Louis	1 rue de la Fraternité	65690	BARBAZAN DEBAT	65401	SALLES ADOUR	eaux superficielles	Système Adour	submersion	B	98	418782,24	1800587,37	Plaine Adour-hors Asa du Lys	2000		1,03	2060
CAYROLLE Jean Louis	1 rue de la Fraternité	65690	BARBAZAN DEBAT	65062	BARBAZAN DEBAT	eaux superficielles	Système Adour	submersion	E	222	419178,49	1800784,66	Plaine Adour-hors Asa du Lys	2000		3,1	6200
CAYROLLE Jean Louis	1 rue de la Fraternité	65690	BARBAZAN DEBAT	65062	BARBAZAN DEBAT	eaux superficielles	Système Adour	pompage	E	235	418835,49	1801127,59	Plaine Adour-hors Asa du Lys	2000	50	0,4	800
CAYROLLE Jean Lucien	1 RUE DE LA FRATERNITE	65690	BARBAZAN DEBAT	65401	SALLES ADOUR	eaux superficielles	Système Adour	pompage	B	73	418336,42	1800990,66	Plaine Adour-hors Asa du Lys	2000	60	3,22	6440
CAYROLLE Jean Lucien	1 RUE DE LA FRATERNITE	65690	BARBAZAN DEBAT	65062	BARBAZAN DEBAT	eaux superficielles	Système Adour	pompage	E	387	418524,58	1801878,32	Plaine Adour-hors Asa du Lys	2000	60	1,88	3760
CAYROLLE Jean Lucien	1 RUE DE LA FRATERNITE	65690	BARBAZAN DEBAT	65062	BARBAZAN DEBAT	eaux superficielles	Système Adour	submersion	D	181	419718,14	1800940,12	Plaine Adour-hors Asa du Lys	2000		0,8	1600
CAYROLLE Jean Lucien	1 RUE DE LA FRATERNITE	65690	BARBAZAN DEBAT	65062	BARBAZAN DEBAT	eaux superficielles	Système Adour	submersion	E	345	418630,32	1801413,75	Plaine Adour-hors Asa du Lys	2000		0,2	400
CAYROLLE Jean Lucien	1 RUE DE LA FRATERNITE	65690	BARBAZAN DEBAT	65062	BARBAZAN DEBAT	eaux superficielles	Système Adour	submersion	E	345	418620,13	1801455,11	Plaine Adour-hors Asa du Lys	2000		2	4000
CAYROLLE Jean Lucien	1 RUE DE LA FRATERNITE	65690	BARBAZAN DEBAT	65401	SALLES ADOUR	eaux superficielles	Système Adour	submersion	E	346	418569,72	1801542,41	Plaine Adour-hors Asa du Lys	2000		0,78	1560
CAYROLLE Jean Lucien	1 RUE DE LA FRATERNITE	65690	BARBAZAN DEBAT	65062	BARBAZAN DEBAT	eaux superficielles	Système Adour	pompage	E	252	418937,71	1801480,42	Plaine Adour-hors Asa du Lys	2000	50	4,34	8680
CAYROLLE Maxime	chemin de l'église	65700	ST LANNE	65062	BARBAZAN DEBAT	eaux superficielles	Système Adour	pompage	E	387	418524,58	1801878,32	Plaine Adour-hors Asa du Lys	2000	60	0,57	1140
CAYROLLE Maxime	chemin de l'église	65700	ST LANNE	65062	BARBAZAN DEBAT	eaux superficielles	Système Adour	pompage	E	574	418892,22	1801387,17	Plaine Adour-hors Asa du Lys	2000	60	2,47	4940

Nom	Adresse	Code postal	Commune	Code INSEE du point de prélèvement	Commune du point de prélèvement	Type de ressource	Ressource	Type de prélèvement	Section cadastrale	N° cadastral	X (lambert II)	Y (lambert II)	Secteur	Quota en m3/ha	Débit du compteur en m3/h	Surface en ha	Volume en m3
CAYROLLE Maxime	chemin de l'église	65700	ST LANNE	65401	SALLES ADOUR	eaux superficielles	Système Adour	pompage	B	107	418535,58	1800694,49	Plaine Adour-hors Asa du Lys	2000	60	1,43	2860
CAYROLLE Maxime	chemin de l'église	65700	ST LANNE	65062	BARBAZAN DEBAT	eaux superficielles	Système Adour	pompage	E	269	418816,99	1801230,92	Plaine Adour-hors Asa du Lys	2000	60	3,67	7340
CAYROLLE Maxime	chemin de l'église	65700	ST LANNE	65401	SALLES ADOUR	eaux superficielles	Système Adour	pompage	B	73	418315,60	1800992,54	Plaine Adour-hors Asa du Lys	2000	60	1,65	3300
CAYROLLE Maxime	chemin de l'église	65700	ST LANNE	65174	ESTIRAC	eaux souterraines	Nappe Adour	pompage	ZE	2	412504,30	1834741,60	Plaine Adour-hors Asa du Lys	2000	55	7	14000
CAYROLLE Maxime	chemin de l'église	65700	ST LANNE	65304	MAUBOURGUE T	eaux souterraines	Nappe Adour	pompage	ZC	4	412829,45	1834073,46	Plaine Adour-hors Asa du Lys	2000	60	11	22000
CAYROLLE Maxime	chemin de l'église	65700	ST LANNE	65304	MAUBOURGUE T	eaux souterraines	Nappe Adour	pompage	ZH	33	413113,24	1831139,33	Plaine Adour-hors Asa du Lys	2000	60	2,5	5000
CAYROLLE Maxime	chemin de l'église	65700	ST LANNE	65304	MAUBOURGUE T	eaux souterraines	Nappe Adour	pompage	B	212	412395,22	1833281,26	Plaine Adour-hors Asa du Lys	2000	55	14,5	29000
CAZAJOUS Bernadette	BETPOUY	65230	BETPOUY	65146	CHIS	eaux superficielles	Système Adour	pompage	B	26	419332,16	1812362,16	Plaine Adour-hors Asa du Lys	2000	40	6,11	12220
CAZAJOUS Bernadette	BETPOUY	65230	BETPOUY	65340	ORLEIX	eaux superficielles	Système Adour	pompage	C	391	418779,95	1810364,79	Plaine Adour-hors Asa du Lys	2000	20	3,74	7480
CAZANAVE Ludovic	2 impasse Gélabat	65140	SENAC	65414	SEGALAS	eaux souterraines	Nappe Adour	pompage	ZA	3	421865,06	1823820,17	Plaine Adour-hors Asa du Lys	2000	40	23	46000
CAZANAVE Jean Marc	1 rue de la Cave	64460	LABATUT	65119	CAIXON	eaux superficielles	Système Adour	submersion	B	10	412361,02	1826284,12	Plaine Adour-hors Asa du Lys	2000		0,71	1420
CAZANAVE Jean Marc	1 rue de la Cave	64460	LABATUT	65119	CAIXON	eaux superficielles	Système Adour	submersion	B	33	412772,60	1826707,95	Plaine Adour-hors Asa du Lys	2000		0,77	1540
CAZANAVE Jean Marc	1 rue de la Cave	64460	LABATUT	65119	CAIXON	eaux superficielles	Système Adour	pompage	B	17	412690,23	1826318,08	Plaine Adour-hors Asa du Lys	2000	50	2,64	5280
CAZANAVE Jean Marc	1 rue de la Cave	64460	LABATUT	65119	CAIXON	eaux souterraines	Nappe Adour	pompage	A	127	413348,72	1825835,17	Plaine Adour-hors Asa du Lys	2000	50	1,5	3000
CAZANAVE Jean Marc	1 rue de la Cave	64460	LABATUT	65119	CAIXON	eaux souterraines	Nappe Adour	pompage	B	130	412917,19	1826633,94	Plaine Adour-hors Asa du Lys	2000	50	2,65	5300
CAZANAVE Jean Paul	15 rue des Preux et Maréchaux	65140	BAZILLAC	65073	BAZILLAC	eaux superficielles	Système Adour	submersion	CF	180	419285,53	1819561,92	Plaine Adour-hors Asa du Lys	2000		0,35	700
CAZANAVE Jean Paul	15 rue des Preux et Maréchaux	65140	BAZILLAC	65073	BAZILLAC	eaux superficielles	Système Adour	submersion	F	31	419025,70	1820373,40	Plaine Adour-hors Asa du Lys	2000		0,62	1240
CAZANAVE Jean Paul	15 rue des Preux et Maréchaux	65140	BAZILLAC	65073	BAZILLAC	eaux souterraines	Nappe Adour	pompage	C	159	419069,58	1819072,37	Plaine Adour-hors Asa du Lys	2000	50	5	10000
CAZANAVE Jean Paul	15 rue des Preux et Maréchaux	65140	BAZILLAC	65073	BAZILLAC	eaux souterraines	Nappe Adour	pompage	C	225	418826,07	1819050,22	Plaine Adour-hors Asa du Lys	2000	50	3,28	6560
CAZANAVE Jean Paul	15 rue des Preux et Maréchaux	65140	BAZILLAC	65073	BAZILLAC	eaux souterraines	Nappe Adour	pompage	B	34	420078,57	1819268,40	Plaine Adour-hors Asa du Lys	2000	50	2,26	4520
CAZANAVE Jean Paul	15 rue des Preux et Maréchaux	65140	BAZILLAC	65073	BAZILLAC	eaux souterraines	Nappe Adour	pompage	A	21	419873,95	1819957,86	Plaine Adour-hors Asa du Lys	2000	50	5,27	10540
CAZANAVE Jean Paul	15 rue des Preux et Maréchaux	65140	BAZILLAC	65073	BAZILLAC	eaux superficielles	Système Adour	pompage	D	25	418058,52	1820424,27	Plaine Adour-hors Asa du Lys	2000	50	1,91	3820

Nom	Adresse	Code postal	Commune	Code INSEE du point de prélèvement	Commune du point de prélèvement	Type de ressource	Ressource	Type de prélèvement	Section cadastrale	N° cadastral	X (lambert II)	Y (lambert II)	Secteur	Quota en m ³ /ha	Débit du compteur en m ³ /h	Surface en ha	Volume en m ³
CAZENAVE Jean Paul	15 rue des Preux et Maréchaux	65140	BAZILLAC	65073	BAZILLAC	eaux superficielles	Système Adour	pompage	E	288	418076,73	1820565,64	Plaine Adour-hors Asa du Lys	2000	50	0,87	1740
CAZENAVE Jean Paul	15 rue des Preux et Maréchaux	65140	BAZILLAC	65073	BAZILLAC	eaux souterraines	Nappe Adour	pompage	F	117	419070,95	1820136,13	Plaine Adour-hors Asa du Lys	2000	50	5,97	11940
CAZENAVE Jean Paul	15 rue des Preux et Maréchaux	65140	BAZILLAC	65073	BAZILLAC	eaux souterraines	Nappe Adour	pompage	F	171	418819,02	1819777,88	Plaine Adour-hors Asa du Lys	2000	50	8,65	17300
CAZENAVE Marc	140 route de Maubourguet	65700	AURIEBAT	65240	LABATUT RIVIERE	eaux superficielles	layza, de (ruisseau)	pompage	ZA	122	411021,75	1839996,64	Plaine Adour-hors Asa du Lys	2000	40	0,77	1540
CAZENAVE Marc	140 route de Maubourguet	65700	AURIEBAT	65049	AURIEBAT	eaux superficielles	alaric, d'(canal)	pompage	AC	22	416069,55	1836454,88	Plaine Adour-hors Asa du Lys	2000	40	3,95	7900
CAZENAVE Marc	140 route de Maubourguet	65700	AURIEBAT	65049	AURIEBAT	eaux souterraines	Nappe Adour	pompage	AC	2	415617,50	1836766,88	Plaine Adour-hors Asa du Lys	2000	40	5,85	11700
CAZENAVE Marc	140 route de Maubourguet	65700	AURIEBAT	65049	AURIEBAT	eaux souterraines	Nappe Adour	pompage	AB	39	415323,63	1835634,05	Plaine Adour-hors Asa du Lys	2000	40	2,38	4760
CAZENAVE Marc	140 route de Maubourguet	65700	AURIEBAT	65049	AURIEBAT	eaux souterraines	Nappe Adour	pompage	AW	111	416348,37	1835263,15	Plaine Adour-hors Asa du Lys	2000	40	14,12	28240
CAZENAVE Marc	140 route de Maubourguet	65700	AURIEBAT	65049	AURIEBAT	eaux souterraines	Nappe Adour	pompage	AS	110	416465,88	1834564,20	Plaine Adour-hors Asa du Lys	2000	40	7,2	14400
CAZENAVE Michel	12, rue du Montaigu	65390	AURENSAN	65048	AURENSAN	eaux superficielles	Système Adour	submersion	D	372	417748,15	1812957,68	Plaine Adour-hors Asa du Lys	2000		1,7	3400
CAZENTRE Roland	33 quartier Lapeyrière	65140	LESCOURRY	65269	LESCOURRY	eaux superficielles	alaric, d'(canal)	pompage	C	12	421447,69	1816840,23	Plaine Adour-hors Asa du Lys	2000	40	1,79	3680
CAZENTRE Roland	33 quartier Lapeyrière	65140	LESCOURRY	65269	LESCOURRY	eaux superficielles	Système Adour	pompage	C	286	422280,56	1817433,72	Plaine Adour-hors Asa du Lys	2000	40	21,55	43100
CAZERES Michel Desire	110 route de Louey	65290	JUILLAN	65235	JUILLAN	eaux souterraines	Nappe Adour	pompage	F	1487	411525,65	1802422,17	Plaine Adour-hors Asa du Lys	2000	9	0,74	1480
CEREZUELA Florian	7 rue du Canal	65320	GAYAN	65189	GAYAN	eaux superficielles	Système Adour	pompage	B	32	414205,27	1814098,31	Plaine Adour-hors Asa du Lys	2000	60	3,31	6620
CEREZUELA Florian	7 rue du Canal	65320	GAYAN	65189	GAYAN	eaux superficielles	Système Adour	pompage	B	224	414436,58	1813361,30	Plaine Adour-hors Asa du Lys	2000	60	2,48	4960
CEREZUELA Florian	7 rue du Canal	65320	GAYAN	65189	GAYAN	eaux souterraines	Nappe Adour	pompage	B	298	413895,51	1814027,73	Plaine Adour-hors Asa du Lys	2000	60	1,64	3280
CEREZUELA Florian	7 rue du Canal	65320	GAYAN	65350	OURSBELILLE	eaux souterraines	Nappe Adour	pompage	A	190	414196,33	1813033,41	Plaine Adour-hors Asa du Lys	2000	60	1	2000
CHALAN LATOU Stéphane	45 lotissement le Hameau du Pouysaré	65700	MAUBOURGUET	65174	ESTIRAC	eaux souterraines	Nappe Adour	pompage	ZB	54	412675,45	1836129,40	Plaine Adour-hors Asa du Lys	2000	90	0,75	1500
CHAPPOUX Guy	11, rue de Marsac	65140	TOSTAT	65299	MARSAC	eaux superficielles	Système Adour	submersion	C	4	417721,30	1816546,52	Plaine Adour-hors Asa du Lys	2000		0,25	500
CHAPPOUX Guy	11, rue de Marsac	65140	TOSTAT	65406	SARNIGUET	eaux superficielles	Système Adour	submersion	A	499	418039,61	1815769,85	Plaine Adour-hors Asa du Lys	2000		0,87	1740
CHAPPOUX Guy	11, rue de Marsac	65140	TOSTAT	65457	UGNOUAS	eaux superficielles	Système Adour	submersion	D	60	417994,25	1817580,02	Plaine Adour-hors Asa du Lys	2000		0,98	1960
CHATELLIER Jean Marie	35 route de Vic	65500	CAMALES	65121	CAMALES	eaux superficielles	Système Adour	pompage	ZD	46	416940,68	1819531,44	Plaine Adour-hors Asa du Lys	2000	50	7,23	14460
CHATELLIER Jean Marie	35 route de Vic	65500	CAMALES	65121	CAMALES	eaux superficielles	Système Adour	pompage	D	414	416302,77	1820500,34	Plaine Adour-hors Asa du Lys	2000	50	0,35	700

Nom	Adresse	Code postal	Commune	Code INSEE du point de prélèvement	Commune du point de prélèvement	Type de ressource	Ressource	Type de prélèvement	Section cadastrale	N° cadastral	X (lambert II)	Y (lambert II)	Secteur	Quota en m3/ha	Débit du compteur en m3/h	Surface en ha	Volume en m3
CHATELLIER Jean Marie	35 route de Vic	65500	CAMALES	65460	VIC EN BIGORRE	eaux souterraines	Nappe Adour	pompage	ZM	106	415853,44	1821678,90	Plaine Adour-hors Asa du Lys	2000	50	2,5	5000
CHATELLIER Jean Marie	35 route de Vic	65500	CAMALES	65121	CAMALES	eaux superficielles	Système Adour	submersion	ZB	21	416656,90	1820312,45	Plaine Adour-hors Asa du Lys	2000		3,35	6700
CHATELLIER Jean Marie	35 route de Vic	65500	CAMALES	65121	CAMALES	eaux superficielles	Système Adour	submersion	ZC	29	417123,07	1819250,52	Plaine Adour-hors Asa du Lys	2000		3	6000
CHAUMES Bernard		65500	ARTAGNAN	65035	ARTAGNAN	eaux souterraines	Nappe Adour	pompage	D	322	416924,76	1825128,18	Plaine Adour-hors Asa du Lys	2000	40	0,2	400
CHEOUX DAMAS Christiane	9 chemin de l'estiouette	65700	VILLEFRANQUE	65472	VILLEFRANQUE	eaux souterraines	Nappe Adour	pompage	A	76	411561,63	1836132,96	Plaine Adour-hors Asa du Lys	2000	45	1,13	2260
CHEOUX Françoise	2 impasse de César	32730	HAGET	65414	SEGALAS	eaux superficielles	Système Adour	pompage	C	164	421650,55	1825837,47	Plaine Adour-hors Asa du Lys	2000	50	2,98	5960
CHEOUX Serge	Chemin des Mourous	32730	HAGET	65414	SEGALAS	eaux superficielles	Système Adour	pompage	C	164	421650,55	1825837,47	Plaine Adour-hors Asa du Lys	2000	50	2,22	4440
CHISNE Jean-Christophe	86 rue des Pyrénées	65700	LAHITTE TOUPIERE	65262	LARREULE	eaux souterraines	Nappe Adour	pompage	ZA	38	411979,29	1830907,23	Plaine Adour-hors Asa du Lys	2000	120	1,85	3700
CHISNE Jean-Christophe	86 rue des Pyrénées	65700	LAHITTE TOUPIERE	65262	LARREULE	eaux superficielles	Système Adour	pompage	E	29	411361,94	1828571,62	Plaine Adour-hors Asa du Lys	2000	50	2,05	4100
CHISNE Jean-Christophe	86 rue des Pyrénées	65700	LAHITTE TOUPIERE	65262	LARREULE	eaux souterraines	Nappe Adour	pompage	A	202	411383,59	1830237,77	Plaine Adour-hors Asa du Lys	2000	50	9,45	18900
CHISNE Jean-Christophe	86 rue des Pyrénées	65700	LAHITTE TOUPIERE	65262	LARREULE	eaux souterraines	Nappe Adour	pompage	ZA	19	411955,39	1830693,88	Plaine Adour-hors Asa du Lys	2000	50	4	8000
CHISNE Jean-Christophe	86 rue des Pyrénées	65700	LAHITTE TOUPIERE	65262	LARREULE	eaux souterraines	Nappe Adour	pompage	A	95	412285,81	1830826,53	Plaine Adour-hors Asa du Lys	2000	50	30	60000
CLAVERIE Jean-Claude	10 chemin de Vic	65500	ST LEZER	65390	ST LEZER	eaux souterraines	Nappe Adour	pompage	ZH	26	413990,52	1819190,06	Plaine Adour-hors Asa du Lys	2000	40	5,41	10820
CLAVERIE Jean-Claude	10 chemin de Vic	65500	ST LEZER	65390	ST LEZER	eaux souterraines	Nappe Adour	pompage	BC	15	413835,10	1822399,75	Plaine Adour-hors Asa du Lys	2000	40	1,34	2680
CLAVERIE Jean-Claude	10 chemin de Vic	65500	ST LEZER	65390	ST LEZER	eaux souterraines	Nappe Adour	pompage	ZE	65	413197,26	1821930,44	Plaine Adour-hors Asa du Lys	2000	40	3,1	6200
CLAVERIE Jean-Claude	10 chemin de Vic	65500	ST LEZER	65390	ST LEZER	eaux superficielles	Système Adour	pompage	ZC	46	413169,35	1821197,14	Plaine Adour-hors Asa du Lys	2000	45	1	2000
CLAVERIE Jean-Claude	10 chemin de Vic	65500	ST LEZER	65390	ST LEZER	eaux superficielles	Système Adour	pompage	ZE	22	413677,23	1819166,09	Plaine Adour-hors Asa du Lys	2000	45	3,69	7380
CLAVERIE Jean-Claude	10 chemin de Vic	65500	ST LEZER	65390	ST LEZER	eaux superficielles	Système Adour	pompage	ZC	25	413288,53	1820769,43	Plaine Adour-hors Asa du Lys	2000	45	3,04	6080
CLAVERIE Jean-Claude	10 chemin de Vic	65500	ST LEZER	65119	CAIXON	eaux souterraines	Nappe Adour	pompage	E	154	411743,91	1826248,98	Plaine Adour-hors Asa du Lys	2000	45	1,13	2260
CLAVERIE Jean-Claude	10 chemin de Vic	65500	ST LEZER	65390	ST LEZER	eaux souterraines	Nappe Adour	pompage	ZC	17	413904,76	1820377,91	Plaine Adour-hors Asa du Lys	2000	45	1,95	3900
CLAVERIE Jean-Claude	10 chemin de Vic	65500	ST LEZER	65119	CAIXON	eaux souterraines	Nappe Adour	pompage	A	316	412392,81	1825417,69	Plaine Adour-hors Asa du Lys	2000	45	9,74	19480
CLAVERIE Jean-Claude	10 chemin de Vic	65500	ST LEZER	65390	ST LEZER	eaux superficielles	Système Adour	pompage	ZH	26	413876,92	1819088,30	Plaine Adour-hors Asa du Lys	2000	40	5,21	10420
CLAVERIE Jean-Claude	10 chemin de Vic	65500	ST LEZER	65390	ST LEZER	eaux souterraines	Nappe Adour	pompage	ZB	49	413537,57	1822295,04	Plaine Adour-hors Asa du Lys	2000	40	5,14	10280
CLAVERIE Jean-Claude	10 chemin de Vic	65500	ST LEZER	65390	ST LEZER	eaux souterraines	Nappe Adour	pompage	ZB	79	413464,51	1821758,54	Plaine Adour-hors Asa du Lys	2000	40	2,22	4440
CLAVERIE Jean-Claude	10 chemin de Vic	65500	ST LEZER	65390	ST LEZER	eaux souterraines	Nappe Adour	pompage	ZB	71	413172,10	1821723,46	Plaine Adour-hors Asa du Lys	2000	40	0,97	1940

Nom	Adresse	Code postal	Commune	Code INSEE du point de prélèvement	Commune du point de prélèvement	Type de ressource	Ressource	Type de prélèvement	Section cadastrale	N° cadastral	X (lambert II)	Y (lambert II)	Secteur	Quota en m3/ha	Débit du compteur en m3/h	Surface en ha	Volume en m3
CLAVERIE Renée	44 rue des Pyrénées	65500	SIARROUY	65438	TALAZAC	eaux superficielles	Système Adour	submersion	B	25	413923,00	1817218,89	Plaine Adour-hors Asa du Lys	2000		0,88	1760
CLAVERIE Renée	44 rue des Pyrénées	65500	SIARROUY	65438	TALAZAC	eaux superficielles	Système Adour	submersion	B	40	413800,85	1816998,24	Plaine Adour-hors Asa du Lys	2000		0,68	1360
CLAVERIE Renée	44 rue des Pyrénées	65500	SIARROUY	65425	SIARROUY	eaux superficielles	Système Adour	pompage	B	12	413495,60	1816542,35	Plaine Adour-hors Asa du Lys	2000	40	1	2000
CLAVERIE Roland	44 rue des Pyrénées	65500	SIARROUY	65425	SIARROUY	eaux superficielles	Système Adour	submersion	B	39	413740,01	1816535,05	Plaine Adour-hors Asa du Lys	2000		1,5	3000
CLAVERIE Roland	44 rue des Pyrénées	65500	SIARROUY	65438	TALAZAC	eaux superficielles	Système Adour	submersion	B	48	413631,87	1816902,85	Plaine Adour-hors Asa du Lys	2000		1,91	3820
CLAVERIE Roland	44 rue des Pyrénées	65500	SIARROUY	65425	SIARROUY	eaux superficielles	Système Adour	pompage	B	16	413561,29	1816752,50	Plaine Adour-hors Asa du Lys	2000	40	1,4	2800
CLAVERIE Roland	44 rue des Pyrénées	65500	SIARROUY	65438	TALAZAC	eaux superficielles	Système Adour	pompage	B	26	413815,23	1817037,32	Plaine Adour-hors Asa du Lys	2000	40	1,04	2080
CLAVERIE Roland	44 rue des Pyrénées	65500	SIARROUY	65438	TALAZAC	eaux superficielles	Système Adour	pompage	B	51	413600,15	1816828,07	Plaine Adour-hors Asa du Lys	2000	40	1,7	3400
CLAVERIE Roland	44 rue des Pyrénées	65500	SIARROUY	65460	VIC EN BIGORRE	eaux superficielles	Système Adour	pompage	BM	18	413122,95	1823371,29	Plaine Adour-hors Asa du Lys	2000	40	1,8	3600
CLAVERIE Roland	44 rue des Pyrénées	65500	SIARROUY	65425	SIARROUY	eaux superficielles	Système Adour	pompage	B	21	413495,73	1816536,73	Plaine Adour-hors Asa du Lys	2000	40	2,32	4640
CLAVERIE Roland	44 rue des Pyrénées	65500	SIARROUY	65425	SIARROUY	eaux superficielles	échez, l(rivière)	pompage	B	65	413861,38	1816499,28	Plaine Adour-hors Asa du Lys	2000	40	3,68	7360
CLERCQ Bruno	15 Carrere deu Mey	65700	LAFITOLE	65243	LAFITOLE	eaux superficielles	Système Adour	pompage	C	11	416626,79	1830581,75	Plaine Adour-hors Asa du Lys	2000	60	0,77	1540
CLERCQ Bruno	15 Carrere deu Mey	65700	LAFITOLE	65196	GENSAC	eaux superficielles	Système Adour	pompage	B	102	418047,72	1827764,72	Plaine Adour-hors Asa du Lys	2000	60	2,69	5380
CLERCQ Bruno	15 Carrere deu Mey	65700	LAFITOLE	65196	GENSAC	eaux souterraines	Nappe Adour	pompage	B	280	418135,62	1828882,78	Plaine Adour-hors Asa du Lys	2000	60	20,99	41980
CLERCQ Bruno	15 Carrere deu Mey	65700	LAFITOLE	65243	LAFITOLE	eaux superficielles	Système Adour	pompage	B	226	417028,56	1829624,15	Plaine Adour-hors Asa du Lys	2000	60	1,93	3860
CLOS Didier	11 camy de las lanas	65500	ST LEZER	65390	ST LEZER	eaux souterraines	Nappe Adour	pompage	ZC	14	413724,90	1820409,15	Plaine Adour-hors Asa du Lys	2000	40	4,95	9900
CLOS Didier	11 camy de las lanas	65500	ST LEZER	65390	ST LEZER	eaux souterraines	Nappe Adour	pompage	ZB	2	413509,61	1820392,42	Plaine Adour-hors Asa du Lys	2000	40	5,39	10780
CLOS Didier	11 camy de las lanas	65500	ST LEZER	65390	ST LEZER	eaux souterraines	Nappe Adour	pompage	ZB	60	413674,25	1821788,61	Plaine Adour-hors Asa du Lys	2000	40	3,2	6400
CLOS Didier	11 camy de las lanas	65500	ST LEZER	65390	ST LEZER	eaux souterraines	Nappe Adour	pompage	ZC	4	414042,37	1820805,74	Plaine Adour-hors Asa du Lys	2000	40	2,65	5300
CLOS Jean Luc	15 camy dou bedat	65500	ST LEZER	65390	ST LEZER	eaux superficielles	Système Adour	submersion	ZE	21	413920,46	1818748,60	Plaine Adour-hors Asa du Lys	2000		7,57	15140
CLOS Jean Luc	15 camy dou bedat	65500	ST LEZER	65390	ST LEZER	eaux superficielles	Système Adour	pompage	ZE	21	413920,46	1818748,60	Plaine Adour-hors Asa du Lys	2000	40	3,77	7540
CLOS Jean Luc	15 camy dou bedat	65500	ST LEZER	65390	ST LEZER	eaux superficielles	Système Adour	pompage	ZE	33	413482,92	1819947,32	Plaine Adour-hors Asa du Lys	2000	40	1,98	3960
CLOS Jean Luc	15 camy dou bedat	65500	ST LEZER	65390	ST LEZER	eaux souterraines	Nappe Adour	pompage	ZE	2	413529,89	1820377,75	Plaine Adour-hors Asa du Lys	2000	40	4,62	9240
CLOS Jean Luc	15 camy dou bedat	65500	ST LEZER	65390	ST LEZER	eaux superficielles	Système Adour	pompage	G	33	413891,47	1818755,48	Plaine Adour-hors Asa du Lys	2000	40	1,41	2820
CLOS Jean Luc	15 camy dou bedat	65500	ST LEZER	65390	ST LEZER	eaux souterraines	Nappe Adour	pompage	ZH	9	413494,84	1821150,17	Plaine Adour-hors Asa du Lys	2000	40	3,6	7200

Nom	Adresse	Code postal	Commune	Code INSEE du point de prélèvement	Commune du point de prélèvement	Type de ressource	Ressource	Type de prélèvement	Section cadastrale	N° cadastral	X (lambert II)	Y (lambert II)	Secteur	Quota en m3/ha	Débit du compteur en m3/h	Surface en ha	Volume en m3
CLOS Jean Luc	15 cami dou bedat	65500	ST LEZER	65390	ST LEZER	eaux superficielles	moulin de saint-lézer, du (canal)	pompage	ZC	24	413425,06	1820499,64	Plaine Adour-hors Asa du Lys	2000	40	0,92	1840
CLOS Jean Luc	15 cami dou bedat	65500	ST LEZER	65390	ST LEZER	eaux souterraines	Nappe Adour	pompage	ZC	21	413720,31	1820413,61	Plaine Adour-hors Asa du Lys	2000	40	5,81	11620
CLOS Jean Luc	15 cami dou bedat	65500	ST LEZER	65390	ST LEZER	eaux souterraines	Nappe Adour	pompage	ZC	36	413705,53	1821425,24	Plaine Adour-hors Asa du Lys	2000	40	10,32	20640
CLOS Jean Luc	15 cami dou bedat	65500	ST LEZER	65390	ST LEZER	eaux superficielles	Système Adour	pompage	ZD	28	412874,28	1822015,66	Plaine Adour-hors Asa du Lys	2000	40	1,16	2320
CLOS Jean Luc	15 cami dou bedat	65500	ST LEZER	65390	ST LEZER	eaux souterraines	Nappe Adour	pompage	ZB	60	413672,07	1821789,00	Plaine Adour-hors Asa du Lys	2000	40	0,4	800
CLOS Jean Luc	15 cami dou bedat	65500	ST LEZER	65390	ST LEZER	eaux souterraines	Nappe Adour	pompage	ZB	78	413401,35	1821610,04	Plaine Adour-hors Asa du Lys	2000	40	3,27	6540
CLOS Paul	17 RUE EDMOND DESCA	65500	VIC EN BIGORRE	65460	VIC EN BIGORRE	eaux superficielles	Système Adour	submersion	AR	22	416762,07	1822493,13	Plaine Adour-hors Asa du Lys	2000		1	2000
CLOS Paul	17 RUE EDMOND DESCA	65500	VIC EN BIGORRE	65460	VIC EN BIGORRE	eaux superficielles	Système Adour	submersion	AR	19	416681,89	1822555,96	Plaine Adour-hors Asa du Lys	2000		4	8000
CLOS Paul	17 RUE EDMOND DESCA	65500	VIC EN BIGORRE	65460	VIC EN BIGORRE	eaux superficielles	Système Adour	submersion	ZM	9	416644,05	1822872,05	Plaine Adour-hors Asa du Lys	2000		2,5	5000
CLOS Paul	17 RUE EDMOND DESCA	65500	VIC EN BIGORRE	65460	VIC EN BIGORRE	eaux superficielles	Système Adour	pompage	AR	25	416860,71	1822542,16	Plaine Adour-hors Asa du Lys	2000	40	2	4000
COOQ Eliane	7, rue de Verdun	65600	SEMEAC	65417	SEMEAC	eaux superficielles	Système Adour	submersion	AL	83	419122,16	1804536,05	Plaine Adour-hors Asa du Lys	2000		0,34	680
COIGT Serge	2 route des Margiettes	65700	ESTIRAC	65174	ESTIRAC	eaux superficielles	Système Adour	pompage	ZB	8	412986,85	1835803,69	Plaine Adour-hors Asa du Lys	2000	50	2,45	4900
COIGT Serge	2 route des Margiettes	65700	ESTIRAC	65137	CAUSSADE RIVIERE	eaux superficielles	Système Adour	pompage	ZD	34	411791,45	1836466,69	Plaine Adour-hors Asa du Lys	2000	50	5,49	10980
COIGT Serge	2 route des Margiettes	65700	ESTIRAC	65174	ESTIRAC	eaux souterraines	Nappe Adour	pompage	ZA	31	412068,36	1836010,02	Plaine Adour-hors Asa du Lys	2000	50	13,57	27140
COIGT Serge	2 route des Margiettes	65700	ESTIRAC	65174	ESTIRAC	eaux superficielles	Système Adour	pompage	ZB	41	412993,95	1835783,87	Plaine Adour-hors Asa du Lys	2000	50	2,32	4640
COIGT Serge	2 route des Margiettes	65700	ESTIRAC	65174	ESTIRAC	eaux superficielles	Système Adour	pompage	ZD	36	413019,50	1835152,60	Plaine Adour-hors Asa du Lys	2000	50	2,59	5180
COIGT Serge	2 route des Margiettes	65700	ESTIRAC	65174	ESTIRAC	eaux souterraines	Nappe Adour	pompage	ZB	3	412625,96	1835851,00	Plaine Adour-hors Asa du Lys	2000	50	2,35	4700
COIGT Serge	2 route des Margiettes	65700	ESTIRAC	65174	ESTIRAC	eaux souterraines	Nappe Adour	pompage	ZC	3	412235,05	1836376,41	Plaine Adour-hors Asa du Lys	2000	50	6,73	13460
COIGT Serge	2 route des Margiettes	65700	ESTIRAC	65174	ESTIRAC	eaux souterraines	Nappe Adour	pompage	ZC	7	413344,83	1835914,35	Plaine Adour-hors Asa du Lys	2000	50	1,1	2200
COIGT Serge	2 route des Margiettes	65700	ESTIRAC	65174	ESTIRAC	eaux superficielles	Système Adour	pompage	ZA	16	412158,41	1835358,82	Plaine Adour-hors Asa du Lys	2000	48	4,17	8340
COIGT Serge	2 route des Margiettes	65700	ESTIRAC	65174	ESTIRAC	eaux superficielles	Système Adour	pompage	ZA	18	412163,79	1835347,14	Plaine Adour-hors Asa du Lys	2000	48	6,98	13960
COIGT Serge	2 route des Margiettes	65700	ESTIRAC	65174	ESTIRAC	eaux superficielles	Système Adour	submersion	ZB	4	412773,75	1835698,74	Plaine Adour-hors Asa du Lys	2000		1,99	3980
COIGT Serge	2 route des Margiettes	65700	ESTIRAC	65174	ESTIRAC	eaux superficielles	Système Adour	submersion	ZE	13	412530,87	1835104,02	Plaine Adour-hors Asa du Lys	2000		5,61	11220

PERIMETRE ELEMENTAIRE 221

21/152

Nom	Adresse	Code postal	Commune	Code INSEE du point de prélèvement	Commune du point de prélèvement	Type de ressource	Ressource	Type de prélèvement	Section cadastrale	N° cadastral	X (lambert II)	Y (lambert II)	Secteur	Quota en m3/ha	Débit du compteur en m3/h	Surface en ha	Volume en m3
COIGT Serge	2 route des Mariglettes	65700	ESTIRAC	65174	ESTIRAC	eaux superficielles	Système Adour	submersion	ZE	20	412566,75	1835169,37	Plaine Adour-hors Asa du Lys	2000		6,23	12460
COLMAR Frédéric	Le village	65700	HERES	65296	MADIRAN	eaux souterraines	Nappe Adour	pompage	D	323	406580,65	1842811,23	Plaine Adour-hors Asa du Lys	2000	60	0,77	1540
CONDOU Thierry	9 rue du 8 Mai	65310	HORGUES	65223	HORGUES	eaux superficielles	Système Adour	pompage	B	37	416925,90	1802148,53	Plaine Adour-hors Asa du Lys	2000	60	16,7	33400
CONDOU Thierry	9 rue du 8 Mai	65310	HORGUES	65223	HORGUES	eaux superficielles	Système Adour	submersion	C	43	417057,58	1801832,75	Plaine Adour-hors Asa du Lys	2000		0,68	1360
CONDOU Thierry	9 rue du 8 Mai	65310	HORGUES	65223	HORGUES	eaux superficielles	Système Adour	submersion	A	374	416972,53	1801953,13	Plaine Adour-hors Asa du Lys	2000		0,42	840
CONDOU Thierry	9 rue du 8 Mai	65310	HORGUES	65223	HORGUES	eaux superficielles	Système Adour	submersion	B	131	417192,50	1800717,63	Plaine Adour-hors Asa du Lys	2000		1	2000
CONDOU Thierry	9 rue du 8 Mai	65310	HORGUES	65223	HORGUES	eaux superficielles	Système Adour	submersion	C	44	417035,32	1801857,47	Plaine Adour-hors Asa du Lys	2000		0,18	360
CONDOU Thierry	9 rue du 8 Mai	65310	HORGUES	65401	SALLES ADOUR	eaux superficielles	Système Adour	submersion	A	65	417575,84	1801770,28	Plaine Adour-hors Asa du Lys	2000		1,5	3000
CONDOU Thierry	9 rue du 8 Mai	65310	HORGUES	65401	SALLES ADOUR	eaux superficielles	Système Adour	submersion	A	50	417751,55	1801400,80	Plaine Adour-hors Asa du Lys	2000		1,6	3200
CONDOU Thierry	9 rue du 8 Mai	65310	HORGUES	65223	HORGUES	eaux superficielles	Système Adour	pompage	A	106	415449,54	1801927,16	Plaine Adour-hors Asa du Lys	2000	60	2,24	4480
CONDOU Thierry	9 rue du 8 Mai	65310	HORGUES	65062	BARBAZAN DEBAT	eaux superficielles	Système Adour	pompage	AL	63	419150,33	1803053,03	Plaine Adour-hors Asa du Lys	2000	60	1,9	3800
CONDOU Thierry	9 rue du 8 Mai	65310	HORGUES	65223	HORGUES	eaux superficielles	Système Adour	pompage	C	403	415878,97	1800846,53	Plaine Adour-hors Asa du Lys	2000	60	6,23	12460
CONDOU Thierry	9 rue du 8 Mai	65310	HORGUES	65401	SALLES ADOUR	eaux superficielles	Système Adour	pompage	A	342	417426,18	1800340,19	Plaine Adour-hors Asa du Lys	2000	60	3,8	7600
CONDOU Thierry	9 rue du 8 Mai	65310	HORGUES	65223	HORGUES	eaux superficielles	Système Adour	pompage	A	935	415567,91	1801513,31	Plaine Adour-hors Asa du Lys	2000	60	2,38	4760
CONDOU Thierry	9 rue du 8 Mai	65310	HORGUES	65223	HORGUES	eaux superficielles	Système Adour	pompage	AB	23	416393,81	1801783,52	Plaine Adour-hors Asa du Lys	2000	60	0,89	1780
CONDOU Thierry	9 rue du 8 Mai	65310	HORGUES	65223	HORGUES	eaux superficielles	Système Adour	pompage	A	248	415792,16	1801215,05	Plaine Adour-hors Asa du Lys	2000	60	1,58	3160
CONDOU Thierry	9 rue du 8 Mai	65310	HORGUES	65223	HORGUES	eaux superficielles	Système Adour	pompage	A	424	415592,40	1800605,85	Plaine Adour-hors Asa du Lys	2000	60	0,5	1000
COSSOU Nicole	11 chemin du Moulin	65500	SIARROUY	65438	TALAZAC	eaux superficielles	Système Adour	pompage	B	39	413730,77	1817062,74	Plaine Adour-hors Asa du Lys	2000	40	0,96	1920
COSSOU Nicole	11 chemin du Moulin	65500	SIARROUY	65425	SIARROUY	eaux superficielles	Système Adour	pompage	B	185	412208,59	1816342,34	Plaine Adour-hors Asa du Lys	2000	40	3,1	6200
COSSOU Nicole	11 chemin du Moulin	65500	SIARROUY	65425	SIARROUY	eaux superficielles	Système Adour	pompage	B	198	413026,14	1816834,87	Plaine Adour-hors Asa du Lys	2000	40	2,22	4440
COSSOU Nicole	11 chemin du Moulin	65500	SIARROUY	65425	SIARROUY	eaux superficielles	Système Adour	pompage	B	203	413893,07	1816649,61	Plaine Adour-hors Asa du Lys	2000	40	1,06	2120
COSSOU Nicole	11 chemin du Moulin	65500	SIARROUY	65425	SIARROUY	eaux superficielles	Système Adour	pompage	B	203	414010,51	1816599,32	Plaine Adour-hors Asa du Lys	2000	40	1,06	2120
COSSOU Nicole	11 chemin du Moulin	65500	SIARROUY	65425	SIARROUY	eaux superficielles	Système Adour	submersion	B	31	413642,06	1816519,92	Plaine Adour-hors Asa du Lys	2000		0,74	1480
COSSOU Nicole	11 chemin du Moulin	65500	SIARROUY	65438	TALAZAC	eaux superficielles	Système Adour	submersion	A	45	414037,20	1817066,30	Plaine Adour-hors Asa du Lys	2000		1,43	2860
COSSOU Nicole	11 chemin du Moulin	65500	SIARROUY	65438	TALAZAC	eaux superficielles	Système Adour	submersion	B	23	413860,08	1817245,94	Plaine Adour-hors Asa du Lys	2000		1,09	2180

Nom	Adresse	Code postal	Commune	Code INSEE du point de prélèvement	Commune du point de prélèvement	Type de ressource	Ressource	Type de prélèvement	Section cadastrale	N° cadastral	X (lambert II)	Y (lambert II)	Secteur	Quota en m3/ha	Débit du compteur en m3/h	Surface en ha	Volume en m3
COUDOUGNES Patrick	4 route de Segalas	65140	SARRIAC BIGORRE	65409	SARRIAC BIGORRE	eaux souterraines	Nappe Adour	pompage	ZE	16	420888,77	1823858,50	Plaine Adour-hors Asa du Lys	2000	45	22,75	45500
COUDOUGNES Patrick	4 route de Segalas	65140	SARRIAC BIGORRE	65073	BAZILLAC	eaux souterraines	Nappe Adour	pompage	ZC	10	420791,74	1821282,49	Plaine Adour-hors Asa du Lys	2000	60	4,07	8140
COUDOUGNES Patrick	4 route de Segalas	65140	SARRIAC BIGORRE	65073	BAZILLAC	eaux superficielles	aule, l'(ruisseau)	pompage	A	450	421211,13	1820777,26	Plaine Adour-hors Asa du Lys	2000	45	2,11	4220
COUDOUGNES Patrick	4 route de Segalas	65140	SARRIAC BIGORRE	65375	RABASTENS DE BIGORRE	eaux superficielles	alaric, d'(canal)	pompage	ZB	171	422541,15	1823540,34	Plaine Adour-hors Asa du Lys	2000	45	7	14000
COUDOUGNES Patrick	4 route de Segalas	65140	SARRIAC BIGORRE	65375	RABASTENS DE BIGORRE	eaux superficielles	estéous, l'(rivière)	pompage	ZC	49	423402,27	1822510,77	Plaine Adour-hors Asa du Lys	2000	45	6,08	12160
COUDOUGNES Patrick	4 route de Segalas	65140	SARRIAC BIGORRE	65409	SARRIAC BIGORRE	eaux souterraines	Nappe Adour	pompage	ZE	16	420867,83	1823990,29	Plaine Adour-hors Asa du Lys	2000	45	9,25	18500
COUDOUGNES Patrick	4 route de Segalas	65140	SARRIAC BIGORRE	65409	SARRIAC BIGORRE	eaux souterraines	Nappe Adour	pompage	ZD	22	420729,31	1823053,82	Plaine Adour-hors Asa du Lys	2000	45	11,59	23180
COUDOUGNES Patrick	4 route de Segalas	65140	SARRIAC BIGORRE	65409	SARRIAC BIGORRE	eaux souterraines	Nappe Adour	pompage	ZB	60	419119,46	1824273,20	Plaine Adour-hors Asa du Lys	2000	45	23	46000
COUDOUGNES Patrick	4 route de Segalas	65140	SARRIAC BIGORRE	65409	SARRIAC BIGORRE	eaux souterraines	Nappe Adour	pompage	ZD	15	420265,82	1823285,05	Plaine Adour-hors Asa du Lys	2000	45	7,9	15800
COULOM Francis	7 Chemin de la Borde	65700	CAUSSADE RIVIERE	65219	HERES	eaux souterraines	Nappe Adour	pompage	A	36	410499,40	1841686,43	Plaine Adour-hors Asa du Lys	2000	60	20	40000
COULOM Francis	7 Chemin de la Borde	65700	CAUSSADE RIVIERE	65137	CAUSSADE RIVIERE	eaux souterraines	Nappe Adour	pompage	ZC	2	410146,72	1839317,82	Plaine Adour-hors Asa du Lys	2000	60	8	16000
COULOM Francis	7 Chemin de la Borde	65700	CAUSSADE RIVIERE	65137	CAUSSADE RIVIERE	eaux superficielles	Système Adour	submersion	ZD	74	411796,83	1836222,32	Plaine Adour-hors Asa du Lys	2000		15	30000
COULOM Francis	7 Chemin de la Borde	65700	CAUSSADE RIVIERE	65137	CAUSSADE RIVIERE	eaux souterraines	Nappe Adour	pompage	ZC	50	412051,06	1836593,97	Plaine Adour-hors Asa du Lys	2000	60	3	6000
COULOM Francis	7 Chemin de la Borde	65700	CAUSSADE RIVIERE	65137	CAUSSADE RIVIERE	eaux souterraines	Nappe Adour	pompage	ZC	10	412462,24	1836984,99	Plaine Adour-hors Asa du Lys	2000	60	34	68000
COURREGES Andre Paul	22 rue Molière	65390	ANDREST	65048	AURENSAN	eaux superficielles	Système Adour	pompage	D	39	417756,40	1813250,63	Plaine Adour-hors Asa du Lys	2000	45	1,27	2540
COURREGES Andre Paul	22 rue Molière	65390	ANDREST	65007	ANDREST	eaux superficielles	Système Adour	pompage	B	110	414701,12	1814831,77	Plaine Adour-hors Asa du Lys	2000	45	0,91	1820
COURREGES Andre Paul	22 rue Molière	65390	ANDREST	65007	ANDREST	eaux superficielles	moulin, du (canal)	pompage	B	573	414879,40	1815530,75	Plaine Adour-hors Asa du Lys	2000	45	1,72	3440
COURREGES Andre Paul	22 rue Molière	65390	ANDREST	65189	GAYAN	eaux superficielles	Système Adour	pompage	B	117	414217,12	1814518,23	Plaine Adour-hors Asa du Lys	2000	45	3,22	6440
COURREGES Andre Paul	22 rue Molière	65390	ANDREST	65007	ANDREST	eaux souterraines	Nappe Adour	pompage	C	110	415423,52	1814004,04	Plaine Adour-hors Asa du Lys	2000	45	1,1	2200
COURREGES Andre Paul	22 rue Molière	65390	ANDREST	65007	ANDREST	eaux souterraines	Nappe Adour	pompage	ZB	72	416093,46	1814463,44	Plaine Adour-hors Asa du Lys	2000	45	5	10000
COURREGES Andre Paul	22 rue Molière	65390	ANDREST	65048	AURENSAN	eaux souterraines	Nappe Adour	pompage	A	214	416472,45	1814702,31	Plaine Adour-hors Asa du Lys	2000	45	1,81	3620
COURREGES Francis	2 RUE DU PIC DU MIDI	65390	AURENSAN	65048	AURENSAN	eaux souterraines	Nappe Adour	pompage	A	217	416449,67	1814545,91	Plaine Adour-hors Asa du Lys	2000	80	8,02	16040
COURREGES Francis	2 RUE DU PIC DU MIDI	65390	AURENSAN	65406	SARNIGUET	eaux superficielles	Système Adour	pompage	A	550	418226,36	1815007,98	Plaine Adour-hors Asa du Lys	2000	50	0,41	820
COURREGES Francis	2 RUE DU PIC DU MIDI	65390	AURENSAN	65048	AURENSAN	eaux souterraines	Nappe Adour	pompage	B	315	417277,85	1814737,25	Plaine Adour-hors Asa du Lys	2000	50	0,28	560
COURREGES Francis	2 RUE DU PIC DU MIDI	65390	AURENSAN	65048	AURENSAN	eaux souterraines	Nappe Adour	pompage	D	33	417456,12	1813090,23	Plaine Adour-hors Asa du Lys	2000	50	0,69	1380

Nom	Adresse	Code postal	Commune	Code INSEE du point de prélèvement	Commune du point de prélèvement	Type de ressource	Ressource	Type de prélèvement	Section cadastrale	N° cadastral	X (Lambert II)	Y (Lambert II)	Secteur	Quota en m3/ha	Débit du compteur en m3/h	Surface en ha	Volume en m3
COURREGES Francis	2 RUE DU PIC DU MIDI	65390	AURENSAN	65048	AURENSAN	eaux souterraines	Nappe Adour	pompage	A	180	416742,26	1814359,90	Plaine Adour-hors Asa du Lys	2000	60	1,47	2940
COURREGES Francis	2 RUE DU PIC DU MIDI	65390	AURENSAN	65048	AURENSAN	eaux souterraines	Nappe Adour	pompage	D	422	418295,33	1813724,25	Plaine Adour-hors Asa du Lys	2000	60	1,07	2140
COURREGES Jacques Philippe	7 rue de l'Eglise	65140	UGNOUAS	65457	UGNOUAS	eaux superficielles	Système Adour	submersion	A	83	417968,07	1818037,32	Plaine Adour-hors Asa du Lys	2000		0,29	580
COURREGES Jacques Philippe	7 rue de l'Eglise	65140	UGNOUAS	65457	UGNOUAS	eaux superficielles	Système Adour	submersion	A	85	418031,02	1818039,09	Plaine Adour-hors Asa du Lys	2000		1,15	2300
COURREGES Jacques Philippe	7 rue de l'Eglise	65140	UGNOUAS	65457	UGNOUAS	eaux superficielles	Système Adour	pompage	A	82	417852,21	1818218,36	Plaine Adour-hors Asa du Lys	2000	40	0,35	700
COURREGES Jacques Philippe	7 rue de l'Eglise	65140	UGNOUAS	65457	UGNOUAS	eaux superficielles	Système Adour	pompage	A	84	417866,42	1817974,90	Plaine Adour-hors Asa du Lys	2000	40	0,35	700
COURREGES Jacques Philippe	7 rue de l'Eglise	65140	UGNOUAS	65457	UGNOUAS	eaux superficielles	Système Adour	pompage	A	86	417981,35	1817930,59	Plaine Adour-hors Asa du Lys	2000	40	0,86	1720
COURREGES Jacques Philippe	7 rue de l'Eglise	65140	UGNOUAS	65457	UGNOUAS	eaux superficielles	Système Adour	pompage	A	87	417939,33	1818144,38	Plaine Adour-hors Asa du Lys	2000	40	0,28	560
COURREGES Jacques Philippe	7 rue de l'Eglise	65140	UGNOUAS	65457	UGNOUAS	eaux superficielles	Système Adour	pompage	A	88	417830,49	1818061,36	Plaine Adour-hors Asa du Lys	2000	40	1,22	2440
COURREGES Jacques Philippe	7 rue de l'Eglise	65140	UGNOUAS	65457	UGNOUAS	eaux superficielles	Système Adour	pompage	A	109	418030,56	1817982,95	Plaine Adour-hors Asa du Lys	2000	40	1	2000
COURREGES Jacques Philippe	7 rue de l'Eglise	65140	UGNOUAS	65457	UGNOUAS	eaux souterraines	Nappe Adour	pompage	C	49	419299,57	1817876,77	Plaine Adour-hors Asa du Lys	2000	40	0,61	1220
COURREGES Jacques Philippe	7 rue de l'Eglise	65140	UGNOUAS	65007	ANDREST	eaux souterraines	Nappe Adour	pompage	C	121	415157,67	1814260,31	Plaine Adour-hors Asa du Lys	2000	40	1,13	2260
COURREGES Jacques Philippe	7 rue de l'Eglise	65140	UGNOUAS	65372	PLUO	eaux souterraines	Nappe Adour	pompage	ZC	23	415648,71	1817451,13	Plaine Adour-hors Asa du Lys	2000	40	2,27	4540
COURREGES Odette	22 rue Molière	65390	ANDREST	65007	ANDREST	eaux souterraines	Nappe Adour	pompage	ZB	39	416016,93	1814896,27	Plaine Adour-hors Asa du Lys	2000	45	1,02	2040
COURT Emilie	Le Marmajou	65500	VIC EN BIGORRE	65304	MAUBOURGUE T	eaux souterraines	Nappe Adour	pompage	C	183	415515,19	1831807,78	Plaine Adour-hors Asa du Lys	2000	120	21,06	42120
COURT Michel	Le Marmajou	65500	VIC EN BIGORRE	65460	VIC EN BIGORRE	eaux souterraines	Nappe Adour	pompage	AC	78	416310,45	1827959,71	Plaine Adour-hors Asa du Lys	2000	60	22,3	44600
COURT Michel	Le Marmajou	65500	VIC EN BIGORRE	65460	VIC EN BIGORRE	eaux souterraines	Nappe Adour	pompage	AC	79	416360,63	1827952,50	Plaine Adour-hors Asa du Lys	2000	60	14,54	29080
COURTADE Michelle	4 cami de la Moulière	65360	BERNAC DESSUS	65005	ALLIER	eaux superficielles	Système Adour	submersion	A	140	419395,41	1799943,96	Plaine Adour-hors Asa du Lys	2000		1,4	2800
COURTADE Michelle	4 cami de la Moulière	65360	BERNAC DESSUS	65084	BERNAC DESSUS	eaux superficielles	Système Adour	submersion	A	170	419094,67	1797264,46	Plaine Adour-hors Asa du Lys	2000		1,15	2300
COURTADE Michelle	4 cami de la Moulière	65360	BERNAC DESSUS	65084	BERNAC DESSUS	eaux superficielles	Système Adour	submersion	A	190	418948,36	1797081,95	Plaine Adour-hors Asa du Lys	2000		0,48	960

Nom	Adresse	Code postal	Commune	Code INSEE du point de prélèvement	Commune du point de prélèvement	Type de ressource	Ressource	Type de prélèvement	Section cadastrale	N° cadastral	X (lambert II)	Y (lambert II)	Secteur	Quota en m3/ha	Débit du compteur en m3/h	Surface en ha	Volume en m3
COURTADE Michelle	4 cami de la Moulière	65360	BERNAC DESSUS	65084	BERNAC DESSUS	eaux superficielles	Système Adour	submersion	A	193	418769,29	1797110,59	Plaine Adour-hors Asa du Lys	2000		0,69	1380
COURTADE Michelle	4 cami de la Moulière	65360	BERNAC DESSUS	65084	BERNAC DESSUS	eaux superficielles	Système Adour	submersion	A	463	419168,91	1797994,25	Plaine Adour-hors Asa du Lys	2000		0,78	1560
COURTADE Michelle	4 cami de la Moulière	65360	BERNAC DESSUS	65084	BERNAC DESSUS	eaux superficielles	Système Adour	submersion	B	544	419233,64	1797301,58	Plaine Adour-hors Asa du Lys	2000		0,39	780
COUSTE Jean-Michel	Rue Kleber Prolongé	65000	TARBES	65440	TARBES	eaux souterraines	Nappe Adour	pompage	CN	77	416280,69	1809370,37	Plaine Adour-hors Asa du Lys	2000	40	1,9	3800
CROUZET Richard Jean	MADIRAN	65700	MADIRAN	65130	CASTELNAU RIVIERE BASSE	eaux superficielles	Système Adour	submersion	I	40	409789,09	1843159,03	Plaine Adour-hors Asa du Lys	2000		7,35	14700
CROUZET Richard Jean	MADIRAN	65700	MADIRAN	65130	CASTELNAU RIVIERE BASSE	eaux superficielles	Système Adour	pompage	G	71	409784,51	1843246,65	Plaine Adour-hors Asa du Lys	2000	60	22	44000
CUMA DE DOURS		65350	DOURS	65156	DOURS	eaux superficielles	alaric, d'(canal)	pompage	DP	35	420310,98	1813104,38	Plaine Adour-hors Asa du Lys	2000	60	4,5	9000
CUMA DE DOURS		65350	DOURS	65156	DOURS	eaux superficielles	Système Adour	pompage	DP	35	420274,25	1813095,41	Plaine Adour-hors Asa du Lys	2000	60	50	100000
CUMA DE DOURS		65350	DOURS	65156	DOURS	eaux superficielles	alaric, d'(canal)	pompage	D	14	420254,43	1812973,49	Plaine Adour-hors Asa du Lys	2000	60	4,5	9000
CUMA DE HERES	MAIRIE HERES	65700	HERES	65219	HERES	eaux souterraines	Nappe Adour	pompage	B	156	411550,86	1841446,14	Plaine Adour-hors Asa du Lys	2000	50	22,7	45400
CUMA DE HERES	MAIRIE HERES	65700	HERES	65219	HERES	eaux souterraines	Nappe Adour	pompage	B	131	411260,77	1841444,98	Plaine Adour-hors Asa du Lys	2000	50	23,49	46980
CUMA DE TARBES-SUD	Chez Monsieur Jean Louis MALET 22 rue Coclaine	65360	BERNAC DEBAT	65083	BERNAC DEBAT	eaux superficielles	alaric, l'(ruisseau)	pompage	C	4	418912,63	1799298,90	Plaine Adour-hors Asa du Lys	2000	150	62	124000
CUMA D'IRRIGATION DE BOURS	25 rue des Pyrénées	65460	BOURS	65072	BAZET	eaux superficielles	Système Adour	pompage	B	78	417027,98	1812405,46	Plaine Adour-hors Asa du Lys	2000	50	25,72	51440
CUMA D'IRRIGATION DE BOURS	25 rue des Pyrénées	65460	BOURS	65108	BOURS	eaux superficielles	Système Adour	pompage	B	108	418142,87	1811476,31	Plaine Adour-hors Asa du Lys	2000	50	18	36000
CUMA D'IRRIGATION DE BOURS	25 rue des Pyrénées	65460	BOURS	65072	BAZET	eaux superficielles	Système Adour	pompage	B	78	417019,32	1812389,80	Plaine Adour-hors Asa du Lys	2000	40	7,77	15540
CUMA D'IRRIGATION DE BOURS	25 rue des Pyrénées	65460	BOURS	65108	BOURS	eaux superficielles	Système Adour	pompage	C	153	417910,50	1810708,03	Plaine Adour-hors Asa du Lys	2000	50	18,5	37000
CUMA D'IRRIGATION DE BOURS	25 rue des Pyrénées	65460	BOURS	65108	BOURS	eaux superficielles	layet, de (ruisseau)	pompage	C	153	417910,79	1810698,20	Plaine Adour-hors Asa du Lys	2000	100	19,14	38280
CUMA D'IRRIGATION DE BOURS	25 rue des Pyrénées	65460	BOURS	65108	BOURS	eaux superficielles	Système Adour	pompage	B	108	418142,95	1811473,80	Plaine Adour-hors Asa du Lys	2000	5	23,56	47120
CUMA D'IRRIGATION DE BOURS	25 rue des Pyrénées	65460	BOURS	65100	BORDERES SUR L ECHEZ	eaux superficielles	Système Adour	pompage	D	387	416196,20	1810976,02	Plaine Adour-hors Asa du Lys	2000	50	5,2	10400

Nom	Adresse	Code postal	Commune	Code INSEE du point de prélèvement	Commune du point de prélèvement	Type de ressource	Ressource	Type de prélèvement	Section cadastrale	N° cadastral	X (lambert II)	Y (lambert II)	Secteur	Quota en m3/ha	Débit du compteur en m3/h	Surface en ha	Volume en m3
CUMA D'OURSBELILLE	CUMA d'OURSBELILLE E 44 avenue Jean Moulin	65490	OURSBELILLE	65350	OURSBELILLE	eaux superficielles	échez, l(rivière)	pompage	D	136	413926,83	1812679,08	Plaine Adour-hors Asa du Lys	2000	50	16,8	33600
CUMA D'OURSBELILLE	CUMA d'OURSBELILLE E 44 avenue Jean Moulin	65490	OURSBELILLE	65350	OURSBELILLE	eaux superficielles	échez, l(rivière)	pompage	D	136	413931,35	1812666,31	Plaine Adour-hors Asa du Lys	2000	50	19	38000
CUMA D'OURSBELILLE	CUMA d'OURSBELILLE E 44 avenue Jean Moulin	65490	OURSBELILLE	65350	OURSBELILLE	eaux superficielles	Système Adour	pompage	E	189	413795,35	1811179,59	Plaine Adour-hors Asa du Lys	2000	50	14,54	29080
CUMA D'OURSBELILLE	CUMA d'OURSBELILLE E 44 avenue Jean Moulin	65490	OURSBELILLE	65350	OURSBELILLE	eaux souterraines	Nappe Adour	pompage	E	66	413965,54	1811569,98	Plaine Adour-hors Asa du Lys	2000	50	31,3	62600
CUMA D'OURSBELILLE	CUMA d'OURSBELILLE E 44 avenue Jean Moulin	65490	OURSBELILLE	65350	OURSBELILLE	eaux souterraines	Nappe Adour	pompage	F	223	414712,92	1812060,04	Plaine Adour-hors Asa du Lys	2000	50	26,82	53640
CUMA D'OURSBELILLE	CUMA d'OURSBELILLE E 44 avenue Jean Moulin	65490	OURSBELILLE	65350	OURSBELILLE	eaux superficielles	Système Adour	pompage	E	196	413738,75	1810841,16	Plaine Adour-hors Asa du Lys	2000	50	22,8	45600
CUMA D'OURSBELILLE	CUMA d'OURSBELILLE E 44 avenue Jean Moulin	65490	OURSBELILLE	65350	OURSBELILLE	eaux souterraines	Nappe Adour	pompage	E	315	414321,44	1811385,35	Plaine Adour-hors Asa du Lys	2000	50	28,96	57920
CUMA D'OURSBELILLE	CUMA d'OURSBELILLE E 44 avenue Jean Moulin	65490	OURSBELILLE	65350	OURSBELILLE	eaux souterraines	Nappe Adour	pompage	E	88	414223,28	1811586,79	Plaine Adour-hors Asa du Lys	2000	50	32,42	64840
CUMA IRRIGATION DE GAYAN	3 rue de l'Echez	65320	LAGARDE	65244	LAGARDE	eaux superficielles	Système Adour	pompage	C	168	413031,30	1813420,18	Plaine Adour-hors Asa du Lys	2000	120	39,47	78940
CUMA IRRIGATION DE GAYAN	3 rue de l'Echez	65320	LAGARDE	65189	GAYAN	eaux souterraines	Nappe Adour	pompage	B	39	414030,55	1814201,65	Plaine Adour-hors Asa du Lys	2000	60	20,9	41800
CUMA IRRIGATION DE GAYAN	3 rue de l'Echez	65320	LAGARDE	65244	LAGARDE	eaux superficielles	Système Adour	pompage	C	168	413031,30	1813420,19	Plaine Adour-hors Asa du Lys	2000	120	39,47	78940
CUMA IRRIGATION DE GAYAN	3 rue de l'Echez	65320	LAGARDE	65189	GAYAN	eaux superficielles	Système Adour	pompage	A	221	413116,88	1814314,27	Plaine Adour-hors Asa du Lys	2000	60	21,82	43640
CUMA IRRIGATION DE GAYAN	3 rue de l'Echez	65320	LAGARDE	65189	GAYAN	eaux superficielles	Système Adour	pompage	B	228	414610,04	1813367,49	Plaine Adour-hors Asa du Lys	2000	60	27,24	54480
DABAT Etiane	21 rue des Pyrénées	65700	LAFITOLE	65243	LAFITOLE	eaux superficielles	Système Adour	pompage	A	125	416779,94	1829079,27	Plaine Adour-hors Asa du Lys	2000	45	1,88	3760
DABAT Etiane	21 rue des Pyrénées	65700	LAFITOLE	65243	LAFITOLE	eaux superficielles	Système Adour	pompage	A	6	415988,17	1829669,86	Plaine Adour-hors Asa du Lys	2000	45	4,25	8500

PERIMETRE ELEMENTAIRE 221

26/152

Nom	Adresse	Code postal	Commune	Code INSEE du point de prélèvement	Commune du point de prélèvement	Type de ressource	Ressource	Type de prélèvement	Section cadastrale	N° cadastral	X (lambert II)	Y (lambert II)	Secteur	Quota en m ³ /ha	Débit du compteur en m ³ /h	Surface en ha	Volume en m ³
DABAT Eliane	21 rue des Pyrénées	65700	LAFITOLE	65196	GENSAC	eaux souterraines	Nappe Adour	pompage	B	157	418180,42	1828600,26	Plaine Adour-hors Asa du Lys	2000	45	1,32	2640
DABAT Eliane	21 rue des Pyrénées	65700	LAFITOLE	65196	GENSAC	eaux superficielles	Système Adour	pompage	A	65	417618,81	1827745,13	Plaine Adour-hors Asa du Lys	2000	45	3,56	7120
DABAT Eliane	21 rue des Pyrénées	65700	LAFITOLE	65304	MAUBOURGUE T	eaux superficielles	Système Adour	pompage	A	266	415238,10	1829218,81	Plaine Adour-hors Asa du Lys	2000	45	2,2	4400
DABAT Eliane	21 rue des Pyrénées	65700	LAFITOLE	65196	GENSAC	eaux superficielles	Système Adour	pompage	A	125	417029,25	1828816,57	Plaine Adour-hors Asa du Lys	2000	45	0,76	1520
DABAT Eliane	21 rue des Pyrénées	65700	LAFITOLE	65196	GENSAC	eaux superficielles	Système Adour	pompage	A	196	417400,90	1828530,14	Plaine Adour-hors Asa du Lys	2000	45	0,96	1920
DABAT Eliane	21 rue des Pyrénées	65700	LAFITOLE	65196	GENSAC	eaux superficielles	Système Adour	pompage	A	199	417129,72	1828665,68	Plaine Adour-hors Asa du Lys	2000	45	7,49	14980
DABAT Eliane	21 rue des Pyrénées	65700	LAFITOLE	65196	GENSAC	eaux superficielles	Système Adour	pompage	A	224	417056,17	1828516,05	Plaine Adour-hors Asa du Lys	2000	45	1,31	2620
DABAT Eliane	21 rue des Pyrénées	65700	LAFITOLE	65196	GENSAC	eaux souterraines	Nappe Adour	pompage	B	31	418602,25	1828800,07	Plaine Adour-hors Asa du Lys	2000	45	0,69	1380
DABAT Eliane	21 rue des Pyrénées	65700	LAFITOLE	65196	GENSAC	eaux souterraines	Nappe Adour	pompage	A	58	417929,86	1827745,24	Plaine Adour-hors Asa du Lys	2000	45	2,74	5480
DAI PRA Michel	490 CHEMIN ARTIGALA	65200	MONTGAILLARD	65451	TREBONS	eaux superficielles	Système Adour	pompage	AE	63	418703,17	1792427,34	Plaine Adour-hors Asa du Lys	2000	60	0,5	1000
DAI PRA Michel	490 CHEMIN ARTIGALA	65200	MONTGAILLARD	65320	MONTGAILLARD D	eaux superficielles	Système Adour	pompage	AL	189	418308,05	1794263,48	Plaine Adour-hors Asa du Lys	2000	60	0,3	600
DAI PRA Michel	490 CHEMIN ARTIGALA	65200	MONTGAILLARD	65320	MONTGAILLARD D	eaux superficielles	Système Adour	pompage	AL	57	418310,79	1794489,52	Plaine Adour-hors Asa du Lys	2000	60	0,5	1000
DAI PRA Michel	490 CHEMIN ARTIGALA	65200	MONTGAILLARD	65335	ORDIZAN	eaux superficielles	Système Adour	pompage	A	1023	419356,84	1792764,30	Plaine Adour-hors Asa du Lys	2000	60	0,39	780
DAI PRA Michel	490 CHEMIN ARTIGALA	65200	MONTGAILLARD	65320	MONTGAILLARD D	eaux superficielles	Système Adour	pompage	AH	457	419065,92	1793899,18	Plaine Adour-hors Asa du Lys	2000	60	0,7	1400
DAI PRA Sylvain	9 rue de la Prairie	65800	ORLEIX	65156	DOURS	eaux superficielles	Système Adour	pompage	A2	73	420483,99	1813618,07	Plaine Adour-hors Asa du Lys	2000	60	4,4	8800
DAI PRA Sylvain	9 rue de la Prairie	65800	ORLEIX	65446	TOSTAT	eaux souterraines	Nappe Adour	pompage	A	28	418821,36	1817442,37	Plaine Adour-hors Asa du Lys	2000	60	5,09	10180
DAI PRA Sylvain	9 rue de la Prairie	65800	ORLEIX	65446	TOSTAT	eaux souterraines	Nappe Adour	pompage	C	15	419102,43	1816083,82	Plaine Adour-hors Asa du Lys	2000	60	5,65	11300
DAI PRA Sylvain	9 rue de la Prairie	65800	ORLEIX	65340	ORLEIX	eaux superficielles	Système Adour	pompage	A	764	418762,06	1810568,68	Plaine Adour-hors Asa du Lys	2000	40	0,18	360
DAI PRA Sylvain	9 rue de la Prairie	65800	ORLEIX	65108	BOURS	eaux superficielles	Système Adour	pompage	A	242	417282,57	1810066,98	Plaine Adour-hors Asa du Lys	2000	40	2,72	5440
DAI PRA Sylvain	9 rue de la Prairie	65800	ORLEIX	65108	BOURS	eaux superficielles	Système Adour	pompage	A	258	417100,39	1809794,13	Plaine Adour-hors Asa du Lys	2000	40	2,73	5460
DAI PRA Sylvain	9 rue de la Prairie	65800	ORLEIX	65156	DOURS	eaux superficielles	Système Adour	pompage	A2	98	420965,35	1813968,49	Plaine Adour-hors Asa du Lys	2000	40	1,12	2240
DAI PRA Sylvain	9 rue de la Prairie	65800	ORLEIX	65340	ORLEIX	eaux souterraines	Nappe Adour	pompage	A	217	418502,08	1810644,62	Plaine Adour-hors Asa du Lys	2000	40	3,7	7400
DAI-PRA Serge	700 route de Lafitole	65140	ANSOST	65314	MONFAUCON	eaux superficielles	Système Adour	pompage	B	96	419524,06	1829719,81	Plaine Adour-hors Asa du Lys	2000	40	15,66	31320
DAI-PRA Serge	700 route de Lafitole	65140	ANSOST	65304	MAUBOURGUE T	eaux superficielles	Système Adour	pompage	C	500	417072,55	1832290,94	Plaine Adour-hors Asa du Lys	2000	45	4,94	9880
DAI-PRA Serge	700 route de Lafitole	65140	ANSOST	65314	MONFAUCON	eaux superficielles	Système Adour	pompage	B	198	420426,17	1828717,58	Plaine Adour-hors Asa du Lys	2000	45	1,35	2700

PERIMETRE ELEMENTAIRE 221

27/152

Nom	Adresse	Code postal	Commune	Code INSEE du point de prélèvement	Commune du point de prélèvement	Type de ressource	Ressource	Type de prélèvement	Section cadastrale	N° cadastral	X (lambert II)	Y (lambert II)	Secteur	Quota en m3/ha	Débit du compteur en m3/h	Surface en ha	Volume en m3
DAI-PRA Serge	700 route de Lafitole	65140	ANSOST	65196	GENSAC	eaux souterraines	Nappe Adour	pompage	B	1	418626,66	1829027,37	Plaine Adour-hors Asa du Lys	2000	45	6	12000
DAI-PRA Serge	700 route de Lafitole	65140	ANSOST	65013	ANSOST	eaux souterraines	Nappe Adour	pompage	ZA	52	419353,70	1828935,25	Plaine Adour-hors Asa du Lys	2000	45	8,51	17020
DAI-PRA Serge	700 route de Lafitole	65140	ANSOST	65061	BARBACHEN	eaux superficielles	Système Adour	pompage	ZA	17	420028,28	1828881,87	Plaine Adour-hors Asa du Lys	2000	180	3,8	7600
DAI-PRA Serge	700 route de Lafitole	65140	ANSOST	65314	MONFAUCON	eaux superficielles	alaric, d'(canal)	pompage	B	96	419518,43	1829732,76	Plaine Adour-hors Asa du Lys	2000	180	7,8	15600
DAI-PRA Serge	700 route de Lafitole	65140	ANSOST	65243	LAFITOLE	eaux souterraines	Nappe Adour	pompage	D	161	418412,65	1830078,29	Plaine Adour-hors Asa du Lys	2000	40	18,45	36900
DAI-PRA Serge	700 route de Lafitole	65140	ANSOST	65243	LAFITOLE	eaux souterraines	Nappe Adour	pompage	D	381	418649,34	1829595,16	Plaine Adour-hors Asa du Lys	2000	40	13,6	27200
DAI-PRA Serge	700 route de Lafitole	65140	ANSOST	65314	MONFAUCON	eaux superficielles	alaric, d'(canal)	pompage	B	100	419573,10	1829591,48	Plaine Adour-hors Asa du Lys	2000	40	4	8000
DALAT Xavier	2 chemin Saint Ferréol	65800	CHIS	65446	TOSTAT	eaux souterraines	Nappe Adour	pompage	C	172	420135,66	1816014,24	Plaine Adour-hors Asa du Lys	2000	40	18	36000
DALAT Xavier	2 chemin Saint Ferréol	65800	CHIS	65146	CHIS	eaux superficielles	Système Adour	pompage	C	1	418675,22	1812824,05	Plaine Adour-hors Asa du Lys	2000	40	21,9	43800
DALAT Xavier	2 chemin Saint Ferréol	65800	CHIS	65146	CHIS	eaux superficielles	alaric, d'(canal)	pompage	A	37	420254,26	1812959,35	Plaine Adour-hors Asa du Lys	2000	40	14,94	29880
DANBAKLI Bernadette	17 PLACE DE LA RESISTANCE	65320	BORDERES SUR L ECHEZ	65406	SARNIGUET	eaux superficielles	Système Adour	submersion	A	315	417601,74	1815064,69	Plaine Adour-hors Asa du Lys	2000		1,97	3940
DANBAKLI Bernadette	17 PLACE DE LA RESISTANCE	65320	BORDERES SUR L ECHEZ	65406	SARNIGUET	eaux superficielles	Système Adour	submersion	A	310	417603,97	1815183,46	Plaine Adour-hors Asa du Lys	2000		2,35	4700
DANBAKLI Bernadette	17 PLACE DE LA RESISTANCE	65320	BORDERES SUR L ECHEZ	65048	AURENSAN	eaux souterraines	Nappe Adour	pompage	B	313	417324,94	1814721,53	Plaine Adour-hors Asa du Lys	2000	60	3,5	7000
DANCEDE Monique		32170	MONT DE MARRAST	65048	AURENSAN	eaux superficielles	Système Adour	pompage	D	435	417337,32	1813427,06	Plaine Adour-hors Asa du Lys	2000	40	0,62	1240
DANCEDE Monique		32170	MONT DE MARRAST	65048	AURENSAN	eaux souterraines	Nappe Adour	pompage	D	382	417447,68	1812974,30	Plaine Adour-hors Asa du Lys	2000	40	0,46	920
DANCEDE Monique		32170	MONT DE MARRAST	65048	AURENSAN	eaux souterraines	Nappe Adour	pompage	D	33	417384,52	1813068,11	Plaine Adour-hors Asa du Lys	2000	40	1	2000
DANCEDE Monique		32170	MONT DE MARRAST	65007	ANDREST	eaux souterraines	Nappe Adour	pompage	ZC	43	416080,54	1813690,39	Plaine Adour-hors Asa du Lys	2000	40	2,72	5440
DANCEDE Monique		32170	MONT DE MARRAST	65048	AURENSAN	eaux souterraines	Nappe Adour	pompage	A	145	416511,07	1814159,17	Plaine Adour-hors Asa du Lys	2000	40	1,11	2220
DANGAIX Michel	Au Jolibou 7 chemin du Bernet	65700	HERES	65240	LABATUT RIVIERE	eaux superficielles	Système Adour	pompage	ZA	47	411069,79	1839756,61	Plaine Adour-hors Asa du Lys	2000	60	1,45	2900
DANGAIX Michel	Au Jolibou 7 chemin du Bernet	65700	HERES	65240	LABATUT RIVIERE	eaux souterraines	Nappe Adour	pompage	ZA	2	411370,76	1839393,32	Plaine Adour-hors Asa du Lys	2000	60	4	8000
DANGAIX Michel	Au Jolibou 7 chemin du Bernet	65700	HERES	65130	CASTELNAU RIVIERE BASSE	eaux superficielles	Système Adour	pompage	I	52	410268,39	1842530,52	Plaine Adour-hors Asa du Lys	2000	60	8,5	17000
DANGAIX Michel	Au Jolibou 7 chemin du Bernet	65700	HERES	65240	LABATUT RIVIERE	eaux souterraines	Nappe Adour	pompage	A	125	411502,85	1840101,11	Plaine Adour-hors Asa du Lys	2000	60	21,45	42900

Nom	Adresse	Code postal	Commune	Code INSEE du point de prélèvement	Commune du point de prélèvement	Type de ressource	Ressource	Type de prélèvement	Section cadastrale	N° cadastral	X (lambert II)	Y (lambert II)	Secteur	Quota en m3/ha	Débit du compteur en m3/h	Surface en ha	Volume en m3
DANGAIX Michel	Au Jolibou 7 chemin du Bernet	65700	HERES	65219	HERES	eaux superficielles	Système Adour	pompage	B	365	411316,68	1840773,51	Plaine Adour-hors Asa du Lys	2000	60	1	2000
DANGAIX Michel	Au Jolibou 7 chemin du Bernet	65700	HERES	65130	CASTELNAU RIVIERE BASSE	eaux superficielles	Système Adour	pompage	I	52	410267,27	1842539,91	Plaine Adour-hors Asa du Lys	2000	60	0,1	200
DANGAIX Michel	Au Jolibou 7 chemin du Bernet	65700	HERES	65240	LABATUT RIVIERE	eaux souterraines	Nappe Adour	pompage	A	125	411491,90	1840101,11	Plaine Adour-hors Asa du Lys	2000	60	1,5	3000
DANGAIX Michel	Au Jolibou 7 chemin du Bernet	65700	HERES	65304	MAUBOURGUE T	eaux souterraines	Nappe Adour	pompage	ZA	22	414547,06	1835830,81	Plaine Adour-hors Asa du Lys	2000	55	10,7	21400
DANGAIX Michel	Au Jolibou 7 chemin du Bernet	65700	HERES	65304	MAUBOURGUE T	eaux souterraines	Nappe Adour	pompage	ZA	22	414573,95	1835777,45	Plaine Adour-hors Asa du Lys	2000	50	6,7	13400
DANGUIN Jean Luc		65140	BUZON	65375	RABASTENS DE BIGORRE	eaux superficielles	Système Adour	pompage	B	412	421719,01	1822304,98	Plaine Adour-hors Asa du Lys	2000	40	1	2000
DANGUIN Jean Luc		65140	BUZON	65375	RABASTENS DE BIGORRE	eaux superficielles	Système Adour	pompage	ZB	63	422294,31	1822803,38	Plaine Adour-hors Asa du Lys	2000	40	0,55	1100
DANGUIN Jean Luc		65140	BUZON	65375	RABASTENS DE BIGORRE	eaux superficielles	Système Adour	pompage	ZE	11	422326,84	1822516,61	Plaine Adour-hors Asa du Lys	2000	40	10,58	21160
DANOS Jean Jacques	18 rue Marque Dessus	65360	VIELLE ADOUR	65464	VIELLE ADOUR	eaux superficielles	Système Adour	submersion	A	407	419057,43	1795828,81	Plaine Adour-hors Asa du Lys	2000		0,42	840
DANOS Jean Jacques	18 rue Marque Dessus	65360	VIELLE ADOUR	65464	VIELLE ADOUR	eaux superficielles	Système Adour	submersion	A	419	418878,36	1795771,87	Plaine Adour-hors Asa du Lys	2000		0,74	1480
DANOS Jean Jacques	18 rue Marque Dessus	65360	VIELLE ADOUR	65464	VIELLE ADOUR	eaux superficielles	Système Adour	submersion	A	419	418965,78	1795765,46	Plaine Adour-hors Asa du Lys	2000		0,58	1160
DANOS Jean Jacques	18 rue Marque Dessus	65360	VIELLE ADOUR	65464	VIELLE ADOUR	eaux superficielles	Système Adour	submersion	A	563	419195,60	1796543,25	Plaine Adour-hors Asa du Lys	2000		0,56	1120
DANOS Jean Jacques	18 rue Marque Dessus	65360	VIELLE ADOUR	65464	VIELLE ADOUR	eaux superficielles	Système Adour	submersion	B	237	419222,06	1795400,44	Plaine Adour-hors Asa du Lys	2000		0,34	680
DANOS Jean Jacques	18 rue Marque Dessus	65360	VIELLE ADOUR	65464	VIELLE ADOUR	eaux superficielles	Système Adour	submersion	B	239	419217,94	1795470,56	Plaine Adour-hors Asa du Lys	2000		0,51	1020
DANOS Jean Jacques	18 rue Marque Dessus	65360	VIELLE ADOUR	65464	VIELLE ADOUR	eaux superficielles	Système Adour	submersion	A	310	419180,48	1796389,85	Plaine Adour-hors Asa du Lys	2000		0,62	1240
DANTIN Henriette	A Cambraçq 1045 camin Deu Mouret	64460	MONTANER	65460	VIC EN BIGORRE	eaux superficielles	Système Adour	submersion	BV	12	413964,56	1824812,43	Plaine Adour-hors Asa du Lys	2000		1,4	2800
DANTIN Henriette	A Cambraçq 1045 camin Deu Mouret	64460	MONTANER	65460	VIC EN BIGORRE	eaux superficielles	Système Adour	submersion	BV	4	413838,43	1824995,39	Plaine Adour-hors Asa du Lys	2000		1,5	3000
DANTIN Jean Marc	3 R DES ACACIAS	65490	OURSBELILLE	65350	OURSBELILLE	eaux souterraines	Nappe Adour	pompage	F	578	415172,33	1813236,42	Plaine Adour-hors Asa du Lys	2000	40	10,47	20940
DANTIN Jean Marc	3 R DES ACACIAS	65490	OURSBELILLE	65048	AURENSAN	eaux souterraines	Nappe Adour	pompage	A	153	416448,84	1814251,49	Plaine Adour-hors Asa du Lys	2000	55	8,7	17400
DANTIN Jean Marc	3 R DES ACACIAS	65490	OURSBELILLE	65048	AURENSAN	eaux souterraines	Nappe Adour	pompage	A	143	416580,59	1814266,35	Plaine Adour-hors Asa du Lys	2000	55	0,48	960
DANTIN Jean Marc	3 R DES ACACIAS	65490	OURSBELILLE	65189	GAYAN	eaux superficielles	moulin, du (canal)	pompage	B	254	414677,89	1813522,77	Plaine Adour-hors Asa du Lys	2000	40	0,66	1320
DANTIN Jean Marc	3 R DES ACACIAS	65490	OURSBELILLE	65350	OURSBELILLE	eaux souterraines	Nappe Adour	pompage	F	285	415176,46	1812537,22	Plaine Adour-hors Asa du Lys	2000	40	4,82	9640

Nom	Adresse	Code postal	Commune	Code INSEE du point de prélèvement	Commune du point de prélèvement	Type de ressource	Ressource	Type de prélèvement	Section cadastrale	N° cadastral	X (lambert II)	Y (lambert II)	Secteur	Quota en m3/ha	Débit du compteur en m3/h	Surface en ha	Volume en m3
DANTIN Jean Marc	3 R DES ACACIAS	65490	OURSBELILLE	65350	OURSBELILLE	eaux souterraines	Nappe Adour	pompage	F	264	414975,39	1812020,63	Plaine Adour-hors Asa du Lys	2000	40	2,76	5520
DANTIN Jean Marc	3 R DES ACACIAS	65490	OURSBELILLE	65048	AURENSAN	eaux superficielles	Système Adour	pompage	B	451	416905,85	1813184,06	Plaine Adour-hors Asa du Lys	2000	40	0,58	1160
DANTIN Jean Marc	3 R DES ACACIAS	65490	OURSBELILLE	65048	AURENSAN	eaux superficielles	Système Adour	pompage	D	343	417759,61	1812938,66	Plaine Adour-hors Asa du Lys	2000	40	1,07	2140
DANTIN Jean Marc	3 R DES ACACIAS	65490	OURSBELILLE	65048	AURENSAN	eaux superficielles	Système Adour	pompage	D	371	417754,46	1812886,65	Plaine Adour-hors Asa du Lys	2000	40	1,07	2140
DANTIN Jean Marc	3 R DES ACACIAS	65490	OURSBELILLE	65007	ANDREST	eaux souterraines	Nappe Adour	pompage	B	70	414907,63	1815298,60	Plaine Adour-hors Asa du Lys	2000	40	3,48	6960
DANTIN Jean Marc	3 R DES ACACIAS	65490	OURSBELILLE	65048	AURENSAN	eaux souterraines	Nappe Adour	pompage	A	292	416585,98	1814953,56	Plaine Adour-hors Asa du Lys	2000	40	3,48	6960
DANTIN Patrick	29 rue du Château	65140	LACASSAGNE	65242	LACASSAGNE	eaux superficielles	alaric, d'(canal)	pompage	B	94	421720,94	1818720,78	Plaine Adour-hors Asa du Lys	2000	45	8,77	17540
DANTIN Patrick	29 rue du Château	65140	LACASSAGNE	65242	LACASSAGNE	eaux superficielles	alaric, d'(canal)	pompage	D	84	421664,81	1818309,76	Plaine Adour-hors Asa du Lys	2000	45	2,83	5660
DANTIN Patrick	29 rue du Château	65140	LACASSAGNE	65161	ESCONDEAUX	eaux superficielles	alaric, d'(canal)	pompage	A	229	421824,04	1820194,72	Plaine Adour-hors Asa du Lys	2000	45	5,55	11100
DANTIN Yves	29 rue du Château	65140	LACASSAGNE	65161	ESCONDEAUX	eaux superficielles	Système Adour	pompage	A	64	421775,43	1820317,49	Plaine Adour-hors Asa du Lys	2000	45	1,66	3320
DANTIN Yves	29 rue du Château	65140	LACASSAGNE	65242	LACASSAGNE	eaux superficielles	Système Adour	pompage	B	260	421673,92	1818412,35	Plaine Adour-hors Asa du Lys	2000	45	14,11	28220
DANTIN Yves	29 rue du Château	65140	LACASSAGNE	65375	RABASTENS DE BIGORRE	eaux superficielles	Système Adour	pompage	ZE	28	421791,13	1820942,11	Plaine Adour-hors Asa du Lys	2000	45	3,09	6180
DANTIN Yves	29 rue du Château	65140	LACASSAGNE	65242	LACASSAGNE	eaux superficielles	Système Adour	pompage	A	229	421819,77	1820218,16	Plaine Adour-hors Asa du Lys	2000	45	27,46	54920
DARBUS Cédric	12 route de Maubourguet	65140	LIAC	65196	GENSAC	eaux superficielles	Système Adour	pompage	B	101	418016,81	1827761,86	Plaine Adour-hors Asa du Lys	2000	40	2,05	4100
DARBUS Cédric	12 route de Maubourguet	65140	LIAC	65273	LIAC	eaux superficielles	Système Adour	pompage	A	37	418046,72	1826676,90	Plaine Adour-hors Asa du Lys	2000	40	2,48	4960
DARBUS Cédric	12 route de Maubourguet	65140	LIAC	65273	LIAC	eaux superficielles	Système Adour	pompage	D	119	418220,36	1825062,80	Plaine Adour-hors Asa du Lys	2000	40	1,11	2220
DARBUS Cédric	12 route de Maubourguet	65140	LIAC	65273	LIAC	eaux souterraines	Nappe Adour	pompage	C	38	419270,53	1825855,34	Plaine Adour-hors Asa du Lys	2000	40	2,04	4080
DARBUS Cédric	12 route de Maubourguet	65140	LIAC	65273	LIAC	eaux souterraines	Nappe Adour	pompage	C	10	419092,83	1826302,27	Plaine Adour-hors Asa du Lys	2000	40	0,8	1600
DARBUS Cédric	12 route de Maubourguet	65140	LIAC	65273	LIAC	eaux souterraines	Nappe Adour	pompage	A	21	417822,05	1827212,50	Plaine Adour-hors Asa du Lys	2000	40	2,2	4400
DARBUS Cédric	12 route de Maubourguet	65140	LIAC	65273	LIAC	eaux souterraines	Nappe Adour	pompage	B	45	419102,97	1826633,21	Plaine Adour-hors Asa du Lys	2000	40	1,84	3680
DARBUS Cédric	12 route de Maubourguet	65140	LIAC	65273	LIAC	eaux souterraines	Nappe Adour	pompage	B	68	418837,35	1826991,73	Plaine Adour-hors Asa du Lys	2000	40	3,02	6040
DARBUS Cédric	12 route de Maubourguet	65140	LIAC	65273	LIAC	eaux superficielles	Système Adour	pompage	D	120	418301,06	1825389,28	Plaine Adour-hors Asa du Lys	2000	40	5,47	10940
DARBUS Cédric	12 route de Maubourguet	65140	LIAC	65273	LIAC	eaux superficielles	Système Adour	pompage	D	39	418314,35	1825529,05	Plaine Adour-hors Asa du Lys	2000	40	8,47	16940
DARRE Michel	4 rue Vergé Bialh	65360	MOMERES	65392	ST MARTIN	eaux superficielles	Système Adour	submersion	C	4	416217,19	1798600,54	Plaine Adour-hors Asa du Lys	2000		0,77	1540
DASSIEU Yves	3 rue du Vignemale	65140	SARRIAC BIGORRE	65409	SARRIAC BIGORRE	eaux souterraines	Nappe Adour	pompage	ZD	43	420106,65	1822861,54	Plaine Adour-hors Asa du Lys	2000	45	16,99	33980

Nom	Adresse	Code postal	Commune	Code INSEE du point de prélèvement	Commune du point de prélèvement	Type de ressource	Ressource	Type de prélèvement	Section cadastrale	N° cadastral	X (lambert II)	Y (lambert II)	Secteur	Quota en m ³ /ha	Débit du compteur en m ³ /h	Surface en ha	Volume en m ³
DASSIEU Yves	3 rue du Vignemale	65140	SARRIAC BIGORRE	65409	SARRIAC BIGORRE	eaux superficielles	aule, l'(ruisseau)	pompage	ZI	15	420681,79	1821505,30	Plaine Adour-hors Asa du Lys	2000	45	2,38	4760
DASSIEU Yves	3 rue du Vignemale	65140	SARRIAC BIGORRE	65409	SARRIAC BIGORRE	eaux souterraines	Nappe Adour	pompage	ZC	26	419474,87	1823535,56	Plaine Adour-hors Asa du Lys	2000	45	7,25	14500
DASSIEU Yves	3 rue du Vignemale	65140	SARRIAC BIGORRE	65409	SARRIAC BIGORRE	eaux souterraines	Nappe Adour	pompage	ZE	15	420493,26	1823811,44	Plaine Adour-hors Asa du Lys	2000	45	14,11	28220
DASSIEU Yves	3 rue du Vignemale	65140	SARRIAC BIGORRE	65409	SARRIAC BIGORRE	eaux souterraines	Nappe Adour	pompage	ZH	6	421320,02	1822770,61	Plaine Adour-hors Asa du Lys	2000	40	11,93	23860
DAUBA Carole	83 route de Plaisance	65700	MAUBOURGUET	65304	MAUBOURGUE T	eaux souterraines	Nappe Adour	pompage	B	473	414291,65	1834359,45	Plaine Adour-hors Asa du Lys	2000	55	5,18	10360
DAUBA Carole	83 route de Plaisance	65700	MAUBOURGUET	65304	MAUBOURGUE T	eaux superficielles	Système Adour	pompage	AE	16	414087,04	1832939,27	Plaine Adour-hors Asa du Lys	2000	55	1,95	3900
DAUBA Carole	83 route de Plaisance	65700	MAUBOURGUET	65304	MAUBOURGUE T	eaux superficielles	Système Adour	pompage	B	169	414005,92	1833835,53	Plaine Adour-hors Asa du Lys	2000	55	3,89	7780
DAUBA Carole	83 route de Plaisance	65700	MAUBOURGUET	65304	MAUBOURGUE T	eaux superficielles	Système Adour	pompage	B	293	414045,56	1832612,28	Plaine Adour-hors Asa du Lys	2000	55	3,02	6040
DAUBA Carole	83 route de Plaisance	65700	MAUBOURGUET	65304	MAUBOURGUE T	eaux souterraines	Nappe Adour	pompage	AH	131	414763,90	1833202,09	Plaine Adour-hors Asa du Lys	2000	55	2,09	4180
DAUBA Carole	83 route de Plaisance	65700	MAUBOURGUET	65304	MAUBOURGUE T	eaux souterraines	Nappe Adour	pompage	B	425	415229,39	1833764,27	Plaine Adour-hors Asa du Lys	2000	55	1,02	2040
DAUNINE Celestin	2 rue de la Montjoie	65500	ARTAGNAN	65035	ARTAGNAN	eaux superficielles	Système Adour	submersion	B	79	417867,53	1824414,42	Plaine Adour-hors Asa du Lys	2000		0,7	1400
DAVERAN Jean Paul	1 rue de l'Aube	65700	LAFITOLE	65196	GENSAC	eaux superficielles	Système Adour	pompage	B	250	417711,26	1829191,08	Plaine Adour-hors Asa du Lys	2000	50	4,3	8600
DAVERAN Jean Paul	1 rue de l'Aube	65700	LAFITOLE	65243	LAFITOLE	eaux superficielles	Système Adour	pompage	D	427	417548,58	1829552,54	Plaine Adour-hors Asa du Lys	2000	50	4	8000
DAVERAN Jean Paul	1 rue de l'Aube	65700	LAFITOLE	65243	LAFITOLE	eaux superficielles	Système Adour	pompage	A	351	415793,40	1830950,64	Plaine Adour-hors Asa du Lys	2000	60	4,38	8760
DAVERAN Jean Paul	1 rue de l'Aube	65700	LAFITOLE	65243	LAFITOLE	eaux souterraines	Nappe Adour	pompage	C	296	417424,16	1830949,01	Plaine Adour-hors Asa du Lys	2000	60	11,85	23700
DAVERAN Jean Paul	1 rue de l'Aube	65700	LAFITOLE	65243	LAFITOLE	eaux souterraines	Nappe Adour	pompage	D	203	418021,51	1829730,24	Plaine Adour-hors Asa du Lys	2000	60	8,7	17400
DAVERAN Jean Paul	1 rue de l'Aube	65700	LAFITOLE	65243	LAFITOLE	eaux superficielles	Système Adour	pompage	C	256	417593,37	1830923,34	Plaine Adour-hors Asa du Lys	2000	70	13	26000
DAVERAN Jean Paul	1 rue de l'Aube	65700	LAFITOLE	65243	LAFITOLE	eaux souterraines	Nappe Adour	pompage	C	256	417549,38	1830926,78	Plaine Adour-hors Asa du Lys	2000	70	13	26000
DAVERAN Jean Paul	1 rue de l'Aube	65700	LAFITOLE	65243	LAFITOLE	eaux superficielles	Système Adour	pompage	C	295	417741,51	1831443,82	Plaine Adour-hors Asa du Lys	2000	50	12	24000
DAVERAN Jean Paul	1 rue de l'Aube	65700	LAFITOLE	65119	CAIXON	eaux superficielles	Système Adour	submersion	B	27	412635,01	1826437,57	Plaine Adour-hors Asa du Lys	2000		4,2	8400
DAVERAN Jean Paul	1 rue de l'Aube	65700	LAFITOLE	65243	LAFITOLE	eaux superficielles	Système Adour	submersion	D	220	417795,47	1829677,54	Plaine Adour-hors Asa du Lys	2000		0,6	1200
DAVERAN Jean Paul	1 rue de l'Aube	65700	LAFITOLE	65243	LAFITOLE	eaux superficielles	Système Adour	submersion	D	427	417548,58	1829552,54	Plaine Adour-hors Asa du Lys	2000		2	4000
DAVERAN Jean Paul	1 rue de l'Aube	65700	LAFITOLE	65243	LAFITOLE	eaux superficielles	Système Adour	pompage	D	324	417319,10	1829468,68	Plaine Adour-hors Asa du Lys	2000	50	3,95	7900
DAVERAN Jean Paul	1 rue de l'Aube	65700	LAFITOLE	65330	NOUILHAN	eaux souterraines	Nappe Adour	pompage	D	30	413386,80	1826550,19	Plaine Adour-hors Asa du Lys	2000	50	8,5	17000
DAVERAN Jean Paul	1 rue de l'Aube	65700	LAFITOLE	65330	NOUILHAN	eaux souterraines	Nappe Adour	pompage	C	135	413330,89	1826595,33	Plaine Adour-hors Asa du Lys	2000	50	0,5	1000

Nom	Adresse	Code postal	Commune	Code INSEE du point de prélèvement	Commune du point de prélèvement	Type de ressource	Ressource	Type de prélèvement	Section cadastrale	N° cadastral	X (lambert II)	Y (lambert II)	Secteur	Quota en m3/ha	Débit du compteur en m3/h	Surface en ha	Volume en m3
DAVEZAC Patrick		32230	LADEVEZE VILLE	65240	LABATUT RIVIERE	eaux souterraines	Nappe Adour	pompage	ZI	23	415428,05	1837125,34	Plaine Adour-hors Asa du Lys	2000	50	15,55	31100
DE NABIAS Armand	4 route de l'Adour	65700	ESTIRAC	65174	ESTIRAC	eaux superficielles	Système Adour	submersion	ZB	35	412852,23	1836253,02	Plaine Adour-hors Asa du Lys	2000		6,82	13640
DE NABIAS Armand	4 route de l'Adour	65700	ESTIRAC	65174	ESTIRAC	eaux superficielles	Système Adour	submersion	ZE	18	412563,40	1835170,82	Plaine Adour-hors Asa du Lys	2000		9,03	18060
DE NABIAS Armand	4 route de l'Adour	65700	ESTIRAC	65174	ESTIRAC	eaux superficielles	vieil-adour, du (ruisseau)	submersion	ZB	35	412849,10	1836265,54	Plaine Adour-hors Asa du Lys	2000		2	4000
DE NABIAS Armand	4 route de l'Adour	65700	ESTIRAC	65174	ESTIRAC	eaux souterraines	Nappe Adour	pompage	ZC	65	413734,40	1835546,14	Plaine Adour-hors Asa du Lys	2000	50	6,67	13340
DE NABIAS Armand	4 route de l'Adour	65700	ESTIRAC	65174	ESTIRAC	eaux souterraines	Nappe Adour	pompage	ZB	26	413049,51	1836536,58	Plaine Adour-hors Asa du Lys	2000	50	2,32	4640
DE NABIAS Armand	4 route de l'Adour	65700	ESTIRAC	65174	ESTIRAC	eaux superficielles	Système Adour	pompage	ZC	10	413244,74	1836209,94	Plaine Adour-hors Asa du Lys	2000	50	3,29	6580
DE NABIAS Armand	4 route de l'Adour	65700	ESTIRAC	65174	ESTIRAC	eaux souterraines	Nappe Adour	pompage	ZC	45	414227,80	1836263,18	Plaine Adour-hors Asa du Lys	2000	50	6,27	12540
DE NABIAS Armand	4 route de l'Adour	65700	ESTIRAC	65174	ESTIRAC	eaux souterraines	Nappe Adour	pompage	ZC	24	414235,29	1835622,56	Plaine Adour-hors Asa du Lys	2000	50	3,05	6100
DEILHOU Christian	QUARTIER SAINT AUNIS	65500	VIC EN BIGORRE	65390	ST LEZER	eaux souterraines	Nappe Adour	pompage	ZK	4	414349,63	1819095,51	Plaine Adour-hors Asa du Lys	2000	50	2,29	4580
DEILHOU Christian	QUARTIER SAINT AUNIS	65500	VIC EN BIGORRE	65460	VIC EN BIGORRE	eaux souterraines	Nappe Adour	pompage	ZP	12	414651,51	1819395,68	Plaine Adour-hors Asa du Lys	2000	50	5,79	11580
DEILHOU Christian	QUARTIER SAINT AUNIS	65500	VIC EN BIGORRE	65460	VIC EN BIGORRE	eaux souterraines	Nappe Adour	pompage	AX	69	414749,24	1819802,17	Plaine Adour-hors Asa du Lys	2000	60	28,15	56300
DEILHOU Jean Jacques	12 Rte de Pau ZA La Garoulière	65420	IBOS	65226	IBOS	eaux souterraines	Nappe Adour	pompage	BD	32	413079,87	1806550,49	Plaine Adour-hors Asa du Lys	2000	30	10	20000
DELORD Rémy	Chemin Laffargue	65700	SOUBLECAUSE	65432	SOUBLECAUSE	eaux superficielles	louet, le (ruisseau)	pompage	ZD	4	410061,74	1840633,37	Plaine Adour-hors Asa du Lys	2000	50	7,71	15420
DELORD Rémy	Chemin Laffargue	65700	SOUBLECAUSE	65219	HERES	eaux superficielles	Système Adour	pompage	B	64	410468,04	1840812,81	Plaine Adour-hors Asa du Lys	2000	50	2,69	5380
DENHAM Philippe	23 rue Léon Vergéz	65500	VIC EN BIGORRE	65460	VIC EN BIGORRE	eaux souterraines	Nappe Adour	pompage	ZK	17	417500,00	1822983,93	Plaine Adour-hors Asa du Lys	2000	55	5,42	10840
DENHAM Philippe	23 rue Léon Vergéz	65500	VIC EN BIGORRE	65460	VIC EN BIGORRE	eaux souterraines	Nappe Adour	pompage	ZE	74	415100,16	1824691,91	Plaine Adour-hors Asa du Lys	2000	40	23,5	47000
DENHAM Philippe	23 rue Léon Vergéz	65500	VIC EN BIGORRE	65460	VIC EN BIGORRE	eaux souterraines	Nappe Adour	pompage	ZD	11	414625,35	1825570,83	Plaine Adour-hors Asa du Lys	2000	40	2,1	4200
DENHAM Philippe	23 rue Léon Vergéz	65500	VIC EN BIGORRE	65035	ARTAGNAN	eaux souterraines	Nappe Adour	pompage	A	156	417592,46	1825547,04	Plaine Adour-hors Asa du Lys	2000	40	9,38	18760
DESPAUX Paulette	6 rue Gérard PHILIPPE	65390	ANDREST	65425	SIARROUY	eaux souterraines	Nappe Adour	pompage	B	148	414595,32	1816763,23	Plaine Adour-hors Asa du Lys	2000	55	1,38	2760
DESPAUX Paulette	6 rue Gérard PHILIPPE	65390	ANDREST	65425	SIARROUY	eaux souterraines	Nappe Adour	pompage	B	120	414234,71	1816257,91	Plaine Adour-hors Asa du Lys	2000	55	5,69	11380
DESPAUX Paulette	6 rue Gérard PHILIPPE	65390	ANDREST	65007	ANDREST	eaux souterraines	Nappe Adour	pompage	A	60	415139,32	1816758,15	Plaine Adour-hors Asa du Lys	2000	55	1,5	3000
DESPAUX Roland	2 route de Vic	65140	SARRIAC BIGORRE	65073	BAZILLAC	eaux souterraines	Nappe Adour	pompage	ZB	21	420880,79	1821207,49	Plaine Adour-hors Asa du Lys	2000	40	5,46	10920
DESPAUX Roland	2 route de Vic	65140	SARRIAC BIGORRE	65409	SARRIAC BIGORRE	eaux souterraines	Nappe Adour	pompage	ZD	8	419685,15	1823431,89	Plaine Adour-hors Asa du Lys	2000	40	17,09	34180
DESPAUX Roland	2 route de Vic	65140	SARRIAC BIGORRE	65409	SARRIAC BIGORRE	eaux souterraines	Nappe Adour	pompage	ZD	6	420477,15	1821614,85	Plaine Adour-hors Asa du Lys	2000	40	5	10000

Nom	Adresse	Code postal	Commune	Code INSEE du point de prélèvement	Commune du point de prélèvement	Type de ressource	Ressource	Type de prélèvement	Section cadastrale	N° cadastral	X (lambert II)	Y (lambert II)	Secteur	Quota en m3/ha	Débit du compteur en m3/h	Surface en ha	Volume en m3
DESPAUX Roland	2 route de Vic	65140	SARRIAC BIGORRE	65409	SARRIAC BIGORRE	eaux superficielles	Système Adour	pompage	C	368	421454,30	1824029,93	Plaine Adour-hors Asa du Lys	2000	40	9,97	19940
DESPAUX Roland	2 route de Vic	65140	SARRIAC BIGORRE	65409	SARRIAC BIGORRE	eaux souterraines	Nappe Adour	pompage	ZC	36	418933,35	1822997,11	Plaine Adour-hors Asa du Lys	2000	40	27,14	54280
DESPAUX Roland	2 route de Vic	65140	SARRIAC BIGORRE	65409	SARRIAC BIGORRE	eaux souterraines	Nappe Adour	pompage	ZL	10	419132,24	1822657,30	Plaine Adour-hors Asa du Lys	2000	40	8,11	16220
DESPAUX Roland	2 route de Vic	65140	SARRIAC BIGORRE	65409	SARRIAC BIGORRE	eaux souterraines	Nappe Adour	pompage	ZC	37	418736,66	1823457,07	Plaine Adour-hors Asa du Lys	2000	40	6	12000
DESPOUY Jérôme	Rue de Santos	65700	AURIEBAT	65137	CAUSSADE RIVIERE	eaux superficielles	Système Adour	pompage	ZD	73	411778,96	1836866,19	Plaine Adour-hors Asa du Lys	2000	45	3,85	7700
DHOM Georges	8 cami de la Geline	65380	ORINCLES	65339	ORINCLES	eaux superficielles	Système Adour	submersion	C	636	412472,03	1793487,59	Plaine Adour-hors Asa du Lys	2000		1,27	2540
DHOM Georges	8 cami de la Geline	65380	ORINCLES	65339	ORINCLES	eaux superficielles	échez, l(rivière)	pompage	B	216	412927,03	1793411,93	Plaine Adour-hors Asa du Lys	2000	65	2	4000
DHOM Georges	8 cami de la Geline	65380	ORINCLES	65339	ORINCLES	eaux superficielles	gélène, la (nuisseau)	pompage	B	73	413067,52	1793373,08	Plaine Adour-hors Asa du Lys	2000	65	1,48	2960
DHOM Georges	8 cami de la Geline	65380	ORINCLES	65339	ORINCLES	eaux superficielles	échez, l(rivière)	pompage	B	159	412917,69	1793570,69	Plaine Adour-hors Asa du Lys	2000	65	1,61	3220
DIDER Alain	14 RUE DU BOIS	65800	AUREILHAN	65047	AUREILHAN	eaux superficielles	Système Adour	pompage	AD	199	418752,45	1806961,79	Plaine Adour-hors Asa du Lys	2000	30	1,47	2940
DIDER Alain	14 RUE DU BOIS	65800	AUREILHAN	65047	AUREILHAN	eaux superficielles	Système Adour	pompage	AE	109	419090,88	1806931,77	Plaine Adour-hors Asa du Lys	2000	30	4,79	9580
DIDER Alain	14 RUE DU BOIS	65800	AUREILHAN	65047	AUREILHAN	eaux superficielles	alaic, d'(canal)	pompage	A	497	418839,61	1808382,57	Plaine Adour-hors Asa du Lys	2000	30	4,02	8040
DIDER Alain	14 RUE DU BOIS	65800	AUREILHAN	65047	AUREILHAN	eaux superficielles	alaic, d'(canal)	pompage	A	25	418834,73	1807955,77	Plaine Adour-hors Asa du Lys	2000	30	2,14	4230
DIDER Alain	14 RUE DU BOIS	65800	AUREILHAN	65047	AUREILHAN	eaux superficielles	Système Adour	pompage	AC	157	418491,68	1808434,75	Plaine Adour-hors Asa du Lys	2000	30	2,1	4200
DIDER Alain	14 RUE DU BOIS	65800	AUREILHAN	65047	AUREILHAN	eaux superficielles	Système Adour	pompage	AC	168	418264,28	1808263,62	Plaine Adour-hors Asa du Lys	2000	30	2,5	5000
DIDER Alain	14 RUE DU BOIS	65800	AUREILHAN	65047	AUREILHAN	eaux superficielles	Système Adour	pompage	AD	109	418301,06	1807628,34	Plaine Adour-hors Asa du Lys	2000	30	3,9	7800
DIDER Alain	14 RUE DU BOIS	65800	AUREILHAN	65047	AUREILHAN	eaux superficielles	Système Adour	pompage	AD	181	418701,93	1807264,25	Plaine Adour-hors Asa du Lys	2000	30	1,79	3580
DIDER Alain	14 RUE DU BOIS	65800	AUREILHAN	65047	AUREILHAN	eaux superficielles	Système Adour	pompage	AD	102	418286,62	1807777,74	Plaine Adour-hors Asa du Lys	2000	40	1	2000
DIEUZEIDE Charline Danielle	30 route de Lahitte	65700	SOMBRUN	65049	AURIEBAT	eaux souterraines	Nappe Adour	pompage	AW	25	415840,15	1835885,83	Plaine Adour-hors Asa du Lys	2000	45	8,02	16040
DIEUZEIDE Charline Danielle	30 route de Lahitte	65700	SOMBRUN	65049	AURIEBAT	eaux superficielles	Système Adour	pompage	AB	12	414850,40	1836052,41	Plaine Adour-hors Asa du Lys	2000	35	18,29	36580
DIEUZEIDE Charline Danielle	30 route de Lahitte	65700	SOMBRUN	65429	SOMBRUN	eaux souterraines	Nappe Adour	pompage	ZD	18	411819,75	1834362,77	Plaine Adour-hors Asa du Lys	2000	50	3,48	6960
DIEUZEIDE Charline Danielle	30 route de Lahitte	65700	SOMBRUN	65472	VILLEFRANQUE	eaux souterraines	Nappe Adour	pompage	C	90	410893,22	1836446,24	Plaine Adour-hors Asa du Lys	2000	80	1,97	3940
DIEUZEIDE Charline Danielle	30 route de Lahitte	65700	SOMBRUN	65429	SOMBRUN	eaux souterraines	Nappe Adour	pompage	ZE	11	412106,97	1832708,76	Plaine Adour-hors Asa du Lys	2000	45	7,15	14300

Nom	Adresse	Code postal	Commune	Code INSEE du point de prélèvement	Commune du point de prélèvement	Type de ressource	Ressource	Type de prélèvement	Section cadastrale	N° cadastral	X (lambert II)	Y (lambert II)	Secteur	Quota en m3/ha	Débit du compteur en m3/h	Surface en ha	Volume en m3
DIEUZEIDE Charline Danielle	30 route de Lahitte	65700	SOMBRUN	65429	SOMBRUN	eaux souterraines	Nappe Adour	pompage	ZC	42	411828,22	1835420,46	Plaine Adour-hors Asa du Lys	2000	50	3,19	6380
DIEUZEIDE Paul	49 chemin du Clauzier	65000	TARBES	65240	LABATUT RIVIERE	eaux souterraines	Nappe Adour	pompage	ZE	66	414129,46	1838664,98	Plaine Adour-hors Asa du Lys	2000	60	10,48	20960
DIEUZEIDE Paul	49 chemin du Clauzier	65000	TARBES	65137	CAUSSADE RIVIERE	eaux souterraines	Nappe Adour	pompage	ZH	1	412627,95	1838176,32	Plaine Adour-hors Asa du Lys	2000	60	5,25	10500
DIEUZEIDE Paul	49 chemin du Clauzier	65000	TARBES	65137	CAUSSADE RIVIERE	eaux souterraines	Nappe Adour	pompage	ZB	23	412207,37	1838251,21	Plaine Adour-hors Asa du Lys	2000	60	2,76	5520
DIEUZEIDE Paul	49 chemin du Clauzier	65000	TARBES	65137	CAUSSADE RIVIERE	eaux souterraines	Nappe Adour	pompage	ZB	22	412196,93	1838278,34	Plaine Adour-hors Asa du Lys	2000	60	3,02	6040
DINGUIFARD Jean	DOMAINE DE BALOC	65500	VIC EN BIGORRE	65460	VIC EN BIGORRE	eaux superficielles	Système Adour	submersion	ZB	18	414701,46	1826418,55	Plaine Adour-hors Asa du Lys	2000		7,04	14080
DOURS Jérôme		32230	ST JUSTIN	65240	LABATUT RIVIERE	eaux superficielles	Système Adour	pompage	F	46	415716,23	1837080,66	Plaine Adour-hors Asa du Lys	2000	70	13	26000
DOURS Jérôme		32230	ST JUSTIN	65240	LABATUT RIVIERE	eaux souterraines	Nappe Adour	pompage	F	45	415635,18	1837174,16	Plaine Adour-hors Asa du Lys	2000	70	1	2000
DOURS Jérôme		32230	ST JUSTIN	65240	LABATUT RIVIERE	eaux superficielles	Système Adour	pompage	F	46	415717,74	1837078,76	Plaine Adour-hors Asa du Lys	2000	70	35	70000
DOURS Jérôme		32230	ST JUSTIN	65240	LABATUT RIVIERE	eaux souterraines	Nappe Adour	pompage	F	5	415562,89	1837555,40	Plaine Adour-hors Asa du Lys	2000	25	9	18000
DUBARRY Alexis	57 Carrere Dessus	65200	HIIS	65019	ARCIZAC ADOUR	eaux superficielles	Système Adour	pompage	C	294	417106,81	1796582,21	Plaine Adour-hors Asa du Lys	2000	50	1,77	3540
DUBARRY Alexis	57 Carrere Dessus	65200	HIIS	65019	ARCIZAC ADOUR	eaux superficielles	Système Adour	pompage	D	561	417204,65	1796258,90	Plaine Adour-hors Asa du Lys	2000	50	3,72	7440
DUBARRY Alexis	57 Carrere Dessus	65200	HIIS	65221	HIIS	eaux superficielles	Système Adour	pompage	A	10	418024,15	1796052,22	Plaine Adour-hors Asa du Lys	2000	50	4,25	8500
DUBARRY Alexis	57 Carrere Dessus	65200	HIIS	65221	HIIS	eaux superficielles	Système Adour	pompage	A	6	418038,12	1796175,15	Plaine Adour-hors Asa du Lys	2000	50	2,57	5140
DUBARRY Alexis	57 Carrere Dessus	65200	HIIS	65221	HIIS	eaux superficielles	adour, l'(fleuve)	pompage	B	159	418171,25	1794787,97	Plaine Adour-hors Asa du Lys	2000	50	7	14000
DUBARRY Alexis	57 Carrere Dessus	65200	HIIS	65221	HIIS	eaux superficielles	Système Adour	pompage	B	34	417999,53	1795686,15	Plaine Adour-hors Asa du Lys	2000	50	5,6	11200
DUBARRY Alexis	57 Carrere Dessus	65200	HIIS	65221	HIIS	eaux superficielles	Système Adour	pompage	B	8	417808,30	1796020,25	Plaine Adour-hors Asa du Lys	2000	50	1,18	2360
DUBARRY Alexis	57 Carrere Dessus	65200	HIIS	65320	MONTGAILLARD	eaux superficielles	Système Adour	pompage	AH	108	419092,72	1793803,95	Plaine Adour-hors Asa du Lys	2000	50	0,45	900
DUBARRY Bernard	27 rue Voltaire	65800	AUREILHAN	65047	AUREILHAN	eaux souterraines	Nappe Adour	pompage	A	25	418828,07	1807973,65	Plaine Adour-hors Asa du Lys	2000	10	4,1	8200
DUBARRY Bernard	27 rue Voltaire	65800	AUREILHAN	65047	AUREILHAN	eaux souterraines	Nappe Adour	pompage	AH	447	418245,15	1807269,98	Plaine Adour-hors Asa du Lys	2000	25	6	12000
DUBARRY Bernard	27 rue Voltaire	65800	AUREILHAN	65047	AUREILHAN	eaux souterraines	Nappe Adour	pompage	AD	152	418474,68	1807436,20	Plaine Adour-hors Asa du Lys	2000	40	8,1	16200
DUBARRY Jean Bernard	4 bis rue François MARQUES	65000	TARBES	65440	TARBES	eaux souterraines	Nappe Adour	pompage	CI	205	413489,45	1804192,81	Plaine Adour-hors Asa du Lys	2000	40,5	15	30000
DUBARRY Jean Bernard	4 bis rue François MARQUES	65000	TARBES	65440	TARBES	eaux souterraines	Nappe Adour	pompage	CI	145	413710,15	1804357,29	Plaine Adour-hors Asa du Lys	2000	40,5	12	24000
DUBAU Marcel	16 rue des Moulins	65360	BERNAC DEBAT	65083	BERNAC DEBAT	eaux superficielles	Système Adour	submersion	C	12	418985,60	1799382,69	Plaine Adour-hors Asa du Lys	2000		2,34	4680

Nom	Adresse	Code postal	Commune	Code INSEE du point de prélèvement	Commune du point de prélèvement	Type de ressource	Ressource	Type de prélèvement	Section cadastrale	N° cadastral	X (lambert II)	Y (lambert II)	Secteur	Quota en m3/ha	Débit du compteur en m3/h	Surface en ha	Volume en m3
DUBAU Marcel	16 rue des Moulins	65360	BERNAC DEBAT	65083	BERNAC DEBAT	eaux superficielles	Système Adour	submersion	C	333	419351,18	1798324,55	Plaine Adour-hors Asa du Lys	2000		1,02	2040
DUBAU Marcel	16 rue des Moulins	65360	BERNAC DEBAT	65083	BERNAC DEBAT	eaux superficielles	Système Adour	submersion	C	41	419487,75	1798670,08	Plaine Adour-hors Asa du Lys	2000		1,39	2780
DUBERTRAND Fabrice	5 camé de Lantoury	65700	LAFITOLE	65196	GENSAC	eaux superficielles	Système Adour	pompage	B	252	417713,14	1829199,33	Plaine Adour-hors Asa du Lys	2000	55	0,97	1940
DUBERTRAND Fabrice	5 camé de Lantoury	65700	LAFITOLE	65196	GENSAC	eaux superficielles	Système Adour	pompage	A	62	418000,14	1827746,96	Plaine Adour-hors Asa du Lys	2000	55	1,03	2060
DUBERTRAND Fabrice	5 camé de Lantoury	65700	LAFITOLE	65243	LAFITOLE	eaux superficielles	Système Adour	pompage	A	251	415645,77	1828984,29	Plaine Adour-hors Asa du Lys	2000	55	0,53	1060
DUBERTRAND Fabrice	5 camé de Lantoury	65700	LAFITOLE	65243	LAFITOLE	eaux superficielles	Système Adour	pompage	B	442	417160,10	1829215,46	Plaine Adour-hors Asa du Lys	2000	55	0,86	1720
DUBERTRAND Fabrice	5 camé de Lantoury	65700	LAFITOLE	65243	LAFITOLE	eaux superficielles	Système Adour	pompage	A	259	415509,23	1829018,31	Plaine Adour-hors Asa du Lys	2000	55	1,46	2920
DUBERTRAND Fabrice	5 camé de Lantoury	65700	LAFITOLE	65243	LAFITOLE	eaux superficielles	Système Adour	pompage	D	507	417263,60	1829619,56	Plaine Adour-hors Asa du Lys	2000	55	1,74	3480
DUBERTRAND Fabrice	5 camé de Lantoury	65700	LAFITOLE	65196	GENSAC	eaux souterraines	Nappe Adour	pompage	B	216	417890,92	1829138,92	Plaine Adour-hors Asa du Lys	2000	55	0,45	900
DUBERTRAND Henri	SEGALAS	65140	SEGALAS	65414	SEGALAS	eaux souterraines	Nappe Adour	pompage	A	102	419584,79	1825614,63	Plaine Adour-hors Asa du Lys	2000	60	21,04	42080
DUBERTRAND Henri	SEGALAS	65140	SEGALAS	65273	LIAC	eaux souterraines	Nappe Adour	pompage	A	26	417981,99	1827009,95	Plaine Adour-hors Asa du Lys	2000	50	2,28	4560
DUBERTRAND Henri	SEGALAS	65140	SEGALAS	65273	LIAC	eaux souterraines	Nappe Adour	pompage	C	91	419248,19	1825051,43	Plaine Adour-hors Asa du Lys	2000	60	1,35	2700
DUBERTRAND Henri	SEGALAS	65140	SEGALAS	65414	SEGALAS	eaux souterraines	Nappe Adour	pompage	A	88	419698,80	1825149,71	Plaine Adour-hors Asa du Lys	2000	60	12,59	25180
DUBERTRAND Jean Claude	SEGALAS	65140	SEGALAS	65409	SARRIAC BIGORRE	eaux souterraines	Nappe Adour	pompage	A	75	418510,86	1824023,49	Plaine Adour-hors Asa du Lys	2000	50	8,5	17000
DUBERTRAND Jean Claude	SEGALAS	65140	SEGALAS	65273	LIAC	eaux souterraines	Nappe Adour	pompage	B	65	418949,62	1827029,65	Plaine Adour-hors Asa du Lys	2000	50	4,65	9300
DUBERTRAND Jean Claude	SEGALAS	65140	SEGALAS	65273	LIAC	eaux souterraines	Nappe Adour	pompage	C	91	419240,51	1825056,12	Plaine Adour-hors Asa du Lys	2000	60	19,81	39620
DUBERTRAND Jean Claude	SEGALAS	65140	SEGALAS	65409	SARRIAC BIGORRE	eaux souterraines	Nappe Adour	pompage	ZC	5	418711,04	1823663,19	Plaine Adour-hors Asa du Lys	2000	60	6,5	13000
DUBERTRAND Jean Claude	SEGALAS	65140	SEGALAS	65409	SARRIAC BIGORRE	eaux souterraines	Nappe Adour	pompage	ZB	14	418737,04	1824080,08	Plaine Adour-hors Asa du Lys	2000	60	5	10000
DUBERTRAND Marise	5 rue Farguet	65700	LAFITOLE	65243	LAFITOLE	eaux superficielles	Système Adour	pompage	C	283	417588,90	1830795,48	Plaine Adour-hors Asa du Lys	2000	40	2,72	5440
DUBERTRAND Marise	5 rue Farguet	65700	LAFITOLE	65196	GENSAC	eaux souterraines	Nappe Adour	pompage	A	60	417875,78	1827769,30	Plaine Adour-hors Asa du Lys	2000	40	2,28	4560
DUBERTRAND Marise	5 rue Farguet	65700	LAFITOLE	65196	GENSAC	eaux souterraines	Nappe Adour	pompage	A	47	417804,18	1828197,10	Plaine Adour-hors Asa du Lys	2000	40	2,59	5180
DUBERTRAND Marise	5 rue Farguet	65700	LAFITOLE	65243	LAFITOLE	eaux superficielles	Système Adour	pompage	C	53	416873,66	1831329,37	Plaine Adour-hors Asa du Lys	2000	40	2,64	5280
DUBERTRAND Marise	5 rue Farguet	65700	LAFITOLE	65243	LAFITOLE	eaux superficielles	Système Adour	pompage	D	87	417873,49	1830293,80	Plaine Adour-hors Asa du Lys	2000	40	1,58	3160
DUBERTRAND Marise	5 rue Farguet	65700	LAFITOLE	65243	LAFITOLE	eaux superficielles	Système Adour	pompage	C	190	418042,36	1831354,00	Plaine Adour-hors Asa du Lys	2000	40	1,75	3500
DUBERTRAND Marise	5 rue Farguet	65700	LAFITOLE	65243	LAFITOLE	eaux superficielles	Système Adour	pompage	D	260	417418,20	1830065,35	Plaine Adour-hors Asa du Lys	2000	40	0,92	1840

PERIMETRE ELEMENTAIRE 221

35/152

Nom	Adresse	Code postal	Commune	Code INSEE du point de prélèvement	Commune du point de prélèvement	Type de ressource	Ressource	Type de prélèvement	Section cadastrale	N° cadastral	X (lambert II)	Y (lambert II)	Secteur	Quota en m3/ha	Débit du compteur en m3/h	Surface en ha	Volume en m3
DUBERTRAND Manyse	5 rue Farguet	65700	LAFITOLE	65243	LAFITOLE	eaux souterraines	Nappe Adour	pompage	D	385	418463,06	1829610,52	Plaine Adour-hors Asa du Lys	2000	40	4,4	8800
DUBERTRAND Manyse	5 rue Farguet	65700	LAFITOLE	65196	GENSAC	eaux souterraines	Nappe Adour	pompage	B	01	418641,34	1829041,34	Plaine Adour-hors Asa du Lys	2000	40	1,29	2580
DUBERTRAND Manyse	5 rue Farguet	65700	LAFITOLE	65243	LAFITOLE	eaux souterraines	Nappe Adour	pompage	D	161	418445,24	1830085,38	Plaine Adour-hors Asa du Lys	2000	40	1,51	3020
DUBERTRAND Manyse	5 rue Farguet	65700	LAFITOLE	65243	LAFITOLE	eaux souterraines	Système Adour	pompage	B	365	416995,11	1829714,77	Plaine Adour-hors Asa du Lys	2000	40	1,2	2400
DUBERTRAND Manyse	5 rue Farguet	65700	LAFITOLE	65243	LAFITOLE	eaux souterraines	Système Adour	pompage	A	03	417278,28	1829154,58	Plaine Adour-hors Asa du Lys	2000	40	1,57	3140
DUBERTRAND Manyse	5 rue Farguet	65700	LAFITOLE	65196	GENSAC	eaux superficielles	Système Adour	pompage	B	281	417518,58	1829063,43	Plaine Adour-hors Asa du Lys	2000	40	1,07	2140
DUBERTRAND Roland	47 Rue de la Mongie	65140	MONFAUCON	65375	RABASTENS DE BIGORRE	eaux superficielles	Système Adour	pompage	ZE	48	422016,94	1821749,81	Plaine Adour-hors Asa du Lys	2000	60	0,9	1800
DUBERTRAND Roland	47 Rue de la Mongie	65140	MONFAUCON	65161	ESCONDEAUX	eaux superficielles	alairic, d'(canal)	pompage	A	64	421714,94	1820589,13	Plaine Adour-hors Asa du Lys	2000	60	1,33	2660
DUBOE Christian	48 rue des Pyrénées	65200	TREBONS	65451	TREBONS	eaux superficielles	Système Adour	pompage	D	246	419919,53	1790645,22	Plaine Adour-hors Asa du Lys	2000	25	0,24	480
DUBOE Christian	48 rue des Pyrénées	65200	TREBONS	65370	POUZAC	eaux superficielles	Système Adour	pompage	B	405	419934,61	1790408,49	Plaine Adour-hors Asa du Lys	2000	25	0,28	560
DUBOE Christian	48 rue des Pyrénées	65200	TREBONS	65370	POUZAC	eaux superficielles	Système Adour	pompage	B	410	419852,07	1790597,14	Plaine Adour-hors Asa du Lys	2000	25	0,35	700
DUBOE Christian	48 rue des Pyrénées	65200	TREBONS	65451	TREBONS	eaux superficielles	Système Adour	pompage	AC	27	419160,66	1790889,37	Plaine Adour-hors Asa du Lys	2000	25	2,25	4500
DUBOE Christian	48 rue des Pyrénées	65200	TREBONS	65451	TREBONS	eaux superficielles	Système Adour	pompage	D	352	419541,59	1790703,29	Plaine Adour-hors Asa du Lys	2000	25	1,64	3280
DUCLOS Alain	23 rue des Cerisiers	65800	ORLEIX	65108	BOURS	eaux superficielles	Système Adour	pompage	B	52	417937,19	1812047,32	Plaine Adour-hors Asa du Lys	2000	42	1,74	3480
DUCLOS Alain	23 rue des Cerisiers	65800	ORLEIX	65340	ORLEIX	eaux superficielles	alairic, d'(canal)	pompage	C	136	419551,35	1810530,57	Plaine Adour-hors Asa du Lys	2000	42	1,4	2800
DUCLOS Jean-Pierre	8 RUE COLOMES	65600	SEMEAC	65048	AURENSAN	eaux souterraines	Nappe Adour	pompage	ZB	9	417278,73	1813937,20	Plaine Adour-hors Asa du Lys	2000	50	0,15	300
DUCCO Robert	210 RUE GESPE	65360	ARCIZAC ADOUR	65392	ST MARTIN	eaux superficielles	Système Adour	pompage	B	304	416824,48	1797510,10	Plaine Adour-hors Asa du Lys	2000	40	2	4000
DUCCO Robert	210 RUE GESPE	65360	ARCIZAC ADOUR	65019	ARCIZAC ADOUR	eaux superficielles	Système Adour	pompage	A	81	416459,73	1797173,15	Plaine Adour-hors Asa du Lys	2000	40	1,7	3400
DUCCO Robert	210 RUE GESPE	65360	ARCIZAC ADOUR	65019	ARCIZAC ADOUR	eaux superficielles	Système Adour	pompage	A	84	416679,81	1796966,35	Plaine Adour-hors Asa du Lys	2000	40	2,04	4080
DUCCO Robert	210 RUE GESPE	65360	ARCIZAC ADOUR	65019	ARCIZAC ADOUR	eaux superficielles	Système Adour	pompage	A	85	416678,55	1796988,35	Plaine Adour-hors Asa du Lys	2000	40	2,4	4800
DUCCO Robert	210 RUE GESPE	65360	ARCIZAC ADOUR	65019	ARCIZAC ADOUR	eaux superficielles	Système Adour	pompage	D	477	417055,25	1796679,13	Plaine Adour-hors Asa du Lys	2000	40	0,87	1740
DUCCO Robert	210 RUE GESPE	65360	ARCIZAC ADOUR	65019	ARCIZAC ADOUR	eaux superficielles	Système Adour	pompage	D	489	417199,49	1796270,58	Plaine Adour-hors Asa du Lys	2000	40	1,1	2200
DUCCO Robert	210 RUE GESPE	65360	ARCIZAC ADOUR	65392	ST MARTIN	eaux superficielles	Système Adour	pompage	C	64	416828,52	1797530,48	Plaine Adour-hors Asa du Lys	2000	40	1,2	2400
DUCCO Robert	210 RUE GESPE	65360	ARCIZAC ADOUR	65019	ARCIZAC ADOUR	eaux superficielles	Système Adour	pompage	D	498	417052,20	1796364,73	Plaine Adour-hors Asa du Lys	2000	60	0,84	1680
DUCCO Robert	210 RUE GESPE	65360	ARCIZAC ADOUR	65019	ARCIZAC ADOUR	eaux superficielles	Système Adour	pompage	C	445	416992,58	1796886,84	Plaine Adour-hors Asa du Lys	2000	60	0,84	1680

Nom	Adresse	Code postal	Commune	Code INSEE du point de prélèvement	Commune du point de prélèvement	Type de ressource	Ressource	Type de prélèvement	Section cadastrale	N° cadastral	X (lambert II)	Y (lambert II)	Secteur	Quota en m ³ /ha	Débit du compteur en m ³ /h	Surface en ha	Volume en m ³
DUCO Robert	210 RUE GESPE	65360	ARCIZAC ADOUR	65019	ARCIZAC ADOUR	eaux superficielles	Système Adour	pompage	D	469	416962,68	1796630,33	Plaine Adour-hors Asa du Lys	2000	60	2,08	4160
DUCO Robert	210 RUE GESPE	65360	ARCIZAC ADOUR	65019	ARCIZAC ADOUR	eaux superficielles	Système Adour	pompage	C	296	417096,05	1796594,53	Plaine Adour-hors Asa du Lys	2000	60	0,98	1960
DUCOS Régis	2 route des Champs	65700	ESTIRAC	65174	ESTIRAC	eaux superficielles	Système Adour	submersion	ZE	25	412554,58	1835129,57	Plaine Adour-hors Asa du Lys	2000		1,99	3960
DUCOS Régis	2 route des Champs	65700	ESTIRAC	65304	MAUBOURGUE T	eaux souterraines	Nappe Adour	pompage	ZB	2	413750,10	1834679,58	Plaine Adour-hors Asa du Lys	2000	60	4,5	9000
DUCOS Régis	2 route des Champs	65700	ESTIRAC	65174	ESTIRAC	eaux souterraines	Nappe Adour	pompage	ZD	46	413732,33	1835393,06	Plaine Adour-hors Asa du Lys	2000	50	7,14	14280
DUCOS Régis	2 route des Champs	65700	ESTIRAC	65174	ESTIRAC	eaux souterraines	Nappe Adour	pompage	ZE	25	412899,98	1835111,70	Plaine Adour-hors Asa du Lys	2000	50	1,5	3000
DUCOS Régis	2 route des Champs	65700	ESTIRAC	65137	CAUSSADE RIVIERE	eaux superficielles	Système Adour	pompage	ZB	50	412877,55	1838185,79	Plaine Adour-hors Asa du Lys	2000	50	12,32	24640
DUCOS Régis	2 route des Champs	65700	ESTIRAC	65174	ESTIRAC	eaux souterraines	Nappe Adour	pompage	ZC	40	413749,24	1835384,48	Plaine Adour-hors Asa du Lys	2000	50	14,61	29220
DUCOS Régis	2 route des Champs	65700	ESTIRAC	65174	ESTIRAC	eaux souterraines	Nappe Adour	pompage	ZC	24	414235,29	1835622,56	Plaine Adour-hors Asa du Lys	2000	50	17,5	35000
DUCOS Régis	2 route des Champs	65700	ESTIRAC	65429	SOMBRUN	eaux souterraines	Nappe Adour	pompage	ZB	27	411358,84	1835781,69	Plaine Adour-hors Asa du Lys	2000	50	5,95	11900
DUFFAU Michel	11 route de Madiran	65700	HAGEDET	65137	CAUSSADE RIVIERE	eaux souterraines	Nappe Adour	pompage	A	246	410046,82	1837637,67	Plaine Adour-hors Asa du Lys	2000	45	15,36	30720
DUFFAU Michel	11 route de Madiran	65700	HAGEDET	65137	CAUSSADE RIVIERE	eaux souterraines	Nappe Adour	pompage	ZA	19	410333,23	1837927,43	Plaine Adour-hors Asa du Lys	2000	45	1,35	2700
DUFFAU Jean François		65500	TALAZAC	65390	ST LEZER	eaux superficielles	Système Adour	pompage	ZI	13	413821,13	1817639,48	Plaine Adour-hors Asa du Lys	2000	40	1,32	2640
DUFFAU Jean François		65500	TALAZAC	65438	TALAZAC	eaux superficielles	Système Adour	pompage	B	39	413688,23	1817009,36	Plaine Adour-hors Asa du Lys	2000	40	1,77	3540
DUFFAU Jean François		65500	TALAZAC	65438	TALAZAC	eaux superficielles	gétine, la (nuisseau)	pompage	C	45	413381,10	1816884,88	Plaine Adour-hors Asa du Lys	2000	40	1,83	3660
DUFFAU Jean François		65500	TALAZAC	65438	TALAZAC	eaux superficielles	Système Adour	pompage	B	36	413777,13	1817138,93	Plaine Adour-hors Asa du Lys	2000	40	1,56	3120
DUFFAU Jean François		65500	TALAZAC	65390	ST LEZER	eaux superficielles	Système Adour	pompage	ZI	15	414053,24	1817753,01	Plaine Adour-hors Asa du Lys	2000	40	1,81	3620
DUFFAU Jean François		65500	TALAZAC	65390	ST LEZER	eaux superficielles	Système Adour	pompage	ZI	17	413963,07	1817931,05	Plaine Adour-hors Asa du Lys	2000	40	1,4	2800
DUFFAU Jean François		65500	TALAZAC	65425	SIARROUY	eaux superficielles	Système Adour	pompage	A	155	412208,59	1816342,34	Plaine Adour-hors Asa du Lys	2000	40	0,6	1200
DUFFAU Jean François		65500	TALAZAC	65438	TALAZAC	eaux superficielles	Système Adour	pompage	0	0	413936,72	1817394,19	Plaine Adour-hors Asa du Lys	2000	40	4,45	8900
DUFFAU Jean François		65500	TALAZAC	65438	TALAZAC	eaux superficielles	Système Adour	pompage	0	0	413714,69	1817652,88	Plaine Adour-hors Asa du Lys	2000	40	0,45	900
DULAC Michel	50,CHEMIN COGNAC	65000	TARBES	65226	IBOS	eaux souterraines	Nappe Adour	pompage	H	920	412912,15	1805446,75	Plaine Adour-hors Asa du Lys	2000	30	28,56	57120
DULAC Michel	50,CHEMIN COGNAC	65000	TARBES	65440	TARBES	eaux souterraines	Nappe Adour	pompage	CN	62	416149,59	1809105,00	Plaine Adour-hors Asa du Lys	2000	40	11,43	22860
DULAC Michel	50,CHEMIN COGNAC	65000	TARBES	65440	TARBES	eaux superficielles	échez, l(rivière)	pompage	CK	116	413655,39	1804578,87	Plaine Adour-hors Asa du Lys	2000	40	5,02	10040
DULOR Rose Marie	15 rue des Bédiabts	65140	TOSTAT	65446	TOSTAT	eaux superficielles	Système Adour	pompage	B	91	419106,12	1816592,33	Plaine Adour-hors Asa du Lys	2000	50	1,39	2780

Nom	Adresse	Code postal	Commune	Code INSEE du point de prélèvement	Commune du point de prélèvement	Type de ressource	Ressource	Type de prélèvement	Section cadastrale	N° cadastral	X (lambert II)	Y (lambert II)	Secteur	Quota en m3/ha	Débit du compteur en m3/h	Surface en ha	Volume en m3
DULOR Rose Marie	15 rue des Bédialots	65140	TOSTAT	65406	SARNIGUET	eaux souterraines	Nappe Adour	pompage	A	108	416879,73	1815948,92	Plaine Adour-hors Asa du Lys	2000	50	1,09	2180
DULOR Rose Marie	15 rue des Bédialots	65140	TOSTAT	65477	VILLENAVE PRES MARSAC	eaux souterraines	Nappe Adour	pompage	A	95	417225,03	1817649,34	Plaine Adour-hors Asa du Lys	2000	50	0,89	1780
DULOR Rose Marie	15 rue des Bédialots	65140	TOSTAT	65446	TOSTAT	eaux souterraines	Nappe Adour	pompage	D	40	418219,03	1817432,68	Plaine Adour-hors Asa du Lys	2000	50	3,77	7540
DULOR Rose Marie	15 rue des Bédialots	65140	TOSTAT	65446	TOSTAT	eaux souterraines	Nappe Adour	pompage	B	55	420076,39	1816049,05	Plaine Adour-hors Asa du Lys	2000	50	2,95	5900
DULOR Rose Marie	15 rue des Bédialots	65140	TOSTAT	65446	TOSTAT	eaux souterraines	Nappe Adour	pompage	C	97	419652,27	1815783,03	Plaine Adour-hors Asa du Lys	2000	50	20,16	40320
DULOR Rose Marie	15 rue des Bédialots	65140	TOSTAT	65446	TOSTAT	eaux souterraines	Nappe Adour	pompage	A	104	419220,23	1817070,76	Plaine Adour-hors Asa du Lys	2000	50	6,93	13860
DULOR Rose Marie	15 rue des Bédialots	65140	TOSTAT	65446	TOSTAT	eaux superficielles	Système Adour	submersion	D	54	417975,23	1817300,36	Plaine Adour-hors Asa du Lys	2000		1,15	2300
DULOUT Francis	17, rue Bellevue	65310	ODOS	65223	HORGUES	eaux superficielles	Système Adour	submersion	A	56	415464,91	1801594,10	Plaine Adour-hors Asa du Lys	2000		0,44	880
DULOUT Francis	17, rue Bellevue	65310	ODOS	65223	HORGUES	eaux superficielles	Système Adour	submersion	A	18	415347,51	1801599,35	Plaine Adour-hors Asa du Lys	2000		1,29	2580
DULOUT Francis	17, rue Bellevue	65310	ODOS	65223	HORGUES	eaux superficielles	Système Adour	submersion	A	24	415445,23	1801512,96	Plaine Adour-hors Asa du Lys	2000		0,85	1700
DULOUT Francis	17, rue Bellevue	65310	ODOS	65331	ODOS	eaux superficielles	Système Adour	submersion	A	533	414379,87	1802702,86	Plaine Adour-hors Asa du Lys	2000		0,59	1180
DUMESTRE Cédric	4 chemin des Vignettes	65800	CHIS	65146	CHIS	eaux superficielles	Système Adour	pompage	A	10	420234,28	1813958,71	Plaine Adour-hors Asa du Lys	2000	45	3,85	7700
DUMESTRE Cédric	4 chemin des Vignettes	65800	CHIS	65146	CHIS	eaux superficielles	Système Adour	pompage	A	214	419878,33	1814123,02	Plaine Adour-hors Asa du Lys	2000	45	5,09	10180
DUMESTRE Frédéric	4 chemin des Vignettes	65800	CHIS	65146	CHIS	eaux superficielles	Système Adour	pompage	D	126	419793,87	1813898,62	Plaine Adour-hors Asa du Lys	2000	45	3,69	7380
DUMESTRE Frédéric	4 chemin des Vignettes	65800	CHIS	65156	DOURS	eaux superficielles	alairic, d'(canal)	pompage	A	81	420527,24	1813614,26	Plaine Adour-hors Asa du Lys	2000	45	1,81	3620
DUPEYRON Laetitia		65700	CAUSSADE RIVIERE	65137	CAUSSADE RIVIERE	eaux superficielles	Système Adour	pompage	ZC	22	412827,94	1837081,80	Plaine Adour-hors Asa du Lys	2000	50	1,2	2400
DUPEYRON Paul	1 rue des Ecoles	65700	LABATUT RIVIERE	65240	LABATUT RIVIERE	eaux souterraines	Nappe Adour	pompage	ZK	3	411851,48	1838548,27	Plaine Adour-hors Asa du Lys	2000	50	4	8000
DUPEYRON Vanessa	Le village	65700	HERES	65130	CASTELNAU RIVIERE BASSE	eaux superficielles	louet, le (ruisseau)	pompage	G	379	410142,31	1843989,65	Plaine Adour-hors Asa du Lys	2000	50	12	24000
DUPONT Nicolas	Cauboue	32230	MARCIAC	65049	AURIEBAT	eaux superficielles	Système Adour	pompage	AT	63	416848,46	1835088,21	Plaine Adour-hors Asa du Lys	2000	45	18,5	37000
DUPONT Nicolas	Cauboue	32230	MARCIAC	65049	AURIEBAT	eaux superficielles	Système Adour	pompage	AV	30	415849,77	1834676,34	Plaine Adour-hors Asa du Lys	2000	45	13	26000
DUPONT Nicolas	Cauboue	32230	MARCIAC	65049	AURIEBAT	eaux souterraines	Nappe Adour	pompage	AW	137	415990,09	1835556,28	Plaine Adour-hors Asa du Lys	2000	45	7,04	14080
DUPONT Nicolas	Cauboue	32230	MARCIAC	65049	AURIEBAT	eaux superficielles	Système Adour	pompage	AV	52	415743,80	1834895,40	Plaine Adour-hors Asa du Lys	2000	45	19,5	39000
DUPONT Régis	8 route de Perron	65700	MADIRAN	65130	CASTELNAU RIVIERE BASSE	eaux superficielles	Système Adour	pompage	I	42	409821,02	1843019,61	Plaine Adour-hors Asa du Lys	2000	45	30	60000
DUPONT Régis	8 route de Perron	65700	MADIRAN	65130	CASTELNAU RIVIERE BASSE	eaux superficielles	Système Adour	pompage	I	42	409821,56	1843022,68	Plaine Adour-hors Asa du Lys	2000	45	22,1	44200

Nom	Adresse	Code postal	Commune	Code INSEE du point de prélèvement	Commune du point de prélèvement	Type de ressource	Ressource	Type de prélèvement	Section cadastrale	N° cadastral	X (lambert II)	Y (lambert II)	Secteur	Quota en m3/ha	Débit du compteur en m3/h	Surface en ha	Volume en m3
DURAC Fabien	3 rue de l'Adour	65390	AURENSAN	65048	AURENSAN	eaux superficielles	ailhet, de l'(canal)	submersion	0	0	417991,58	1812819,19	Plaine Adour-hors Asa du Lys	2000		1,11	2220
DURAC Fabien	3 rue de l'Adour	65390	AURENSAN	65048	AURENSAN	eaux superficielles	Système Adour	submersion	B	29	417210,56	1813568,83	Plaine Adour-hors Asa du Lys	2000		1,32	2640
DURAC Fabien	3 rue de l'Adour	65390	AURENSAN	65048	AURENSAN	eaux superficielles	Système Adour	submersion	D	45	417761,62	1813402,10	Plaine Adour-hors Asa du Lys	2000		0,5	1000
DURAC Fabien	3 rue de l'Adour	65390	AURENSAN	65048	AURENSAN	eaux superficielles	Système Adour	submersion	B	344	417601,00	1814364,78	Plaine Adour-hors Asa du Lys	2000		1,38	2760
DURAC Fabien	3 rue de l'Adour	65390	AURENSAN	65048	AURENSAN	eaux superficielles	Système Adour	submersion	B	379	417686,67	1814420,27	Plaine Adour-hors Asa du Lys	2000		1	2000
DURAC Fabien	3 rue de l'Adour	65390	AURENSAN	65048	AURENSAN	eaux superficielles	Système Adour	submersion	D	100	418154,57	1814064,42	Plaine Adour-hors Asa du Lys	2000		0,25	500
DURAC Fabien	3 rue de l'Adour	65390	AURENSAN	65048	AURENSAN	eaux superficielles	Système Adour	submersion	D	102	418243,39	1814106,68	Plaine Adour-hors Asa du Lys	2000		0,38	760
DURAC Fabien	3 rue de l'Adour	65390	AURENSAN	65048	AURENSAN	eaux superficielles	Système Adour	submersion	D	115	418149,73	1813896,12	Plaine Adour-hors Asa du Lys	2000		0,62	1240
DURAC Fabien	3 rue de l'Adour	65390	AURENSAN	65048	AURENSAN	eaux souterraines	Nappe Adour	pompage	A	217	416449,67	1814545,91	Plaine Adour-hors Asa du Lys	2000	80	12,47	24940
DURAC Fabien	3 rue de l'Adour	65390	AURENSAN	65048	AURENSAN	eaux superficielles	Système Adour	pompage	D	430	418168,74	1812785,42	Plaine Adour-hors Asa du Lys	2000	80	1,99	3980
DURAC Fabien	3 rue de l'Adour	65390	AURENSAN	65048	AURENSAN	eaux superficielles	Système Adour	pompage	D	424	417824,02	1813571,56	Plaine Adour-hors Asa du Lys	2000	80	1,2	2400
DURAC Fabien	3 rue de l'Adour	65390	AURENSAN	65048	AURENSAN	eaux superficielles	ailhet, de l'(canal)	pompage	D	70	417679,77	1813913,62	Plaine Adour-hors Asa du Lys	2000	80	2,41	4820
DURAC Fabien	3 rue de l'Adour	65390	AURENSAN	65048	AURENSAN	eaux superficielles	Système Adour	pompage	D	71	417689,41	1814166,49	Plaine Adour-hors Asa du Lys	2000	80	3,1	6200
DURAC Fabien	3 rue de l'Adour	65390	AURENSAN	65048	AURENSAN	eaux superficielles	Système Adour	pompage	D	86	417923,86	1814193,43	Plaine Adour-hors Asa du Lys	2000	80	0,25	500
DURAC Fabien	3 rue de l'Adour	65390	AURENSAN	65048	AURENSAN	eaux souterraines	Nappe Adour	pompage	A	295	416678,09	1814972,58	Plaine Adour-hors Asa du Lys	2000	80	3,69	7380
DURAC Fabien	3 rue de l'Adour	65390	AURENSAN	65048	AURENSAN	eaux souterraines	Nappe Adour	pompage	A	90	416687,83	1813939,64	Plaine Adour-hors Asa du Lys	2000	80	0,93	1860
DURAC Fabien	3 rue de l'Adour	65390	AURENSAN	65048	AURENSAN	eaux souterraines	Nappe Adour	pompage	B	744	417380,83	1814407,33	Plaine Adour-hors Asa du Lys	2000	50	4,04	8080
DURAC Fabien	3 rue de l'Adour	65390	AURENSAN	65477	VILLENAVE PRES MARSAC	eaux souterraines	Nappe Adour	pompage	C	28	417410,69	1817127,89	Plaine Adour-hors Asa du Lys	2000	80	4	8000
DURAC Fabien	3 rue de l'Adour	65390	AURENSAN	65048	AURENSAN	eaux souterraines	Nappe Adour	pompage	D	109	418400,63	1813892,06	Plaine Adour-hors Asa du Lys	2000	80	1,3	2600
DURAC Fabien	3 rue de l'Adour	65390	AURENSAN	65048	AURENSAN	eaux souterraines	Nappe Adour	pompage	D	422	418297,55	1813724,58	Plaine Adour-hors Asa du Lys	2000	80	1,35	2700
DURAC Fabien	3 rue de l'Adour	65390	AURENSAN	65048	AURENSAN	eaux souterraines	Nappe Adour	pompage	D	170	418513,12	1813208,12	Plaine Adour-hors Asa du Lys	2000	80	1,85	3700
DURAC Fabien	3 rue de l'Adour	65390	AURENSAN	65048	AURENSAN	eaux souterraines	Nappe Adour	pompage	C	4	418530,42	1815077,29	Plaine Adour-hors Asa du Lys	2000	80	3,04	6080
DURAC Fabien	3 rue de l'Adour	65390	AURENSAN	65048	AURENSAN	eaux superficielles	Système Adour	pompage	D	228	418260,52	1813055,26	Plaine Adour-hors Asa du Lys	2000	80	1,55	3100
DURAC Fabien	3 rue de l'Adour	65390	AURENSAN	65048	AURENSAN	eaux superficielles	ailhet, de l'(canal)	pompage	D	332	417960,81	1813287,22	Plaine Adour-hors Asa du Lys	2000	80	1,66	3320
DURAC Fabien	3 rue de l'Adour	65390	AURENSAN	65048	AURENSAN	eaux souterraines	Nappe Adour	pompage	D	187	418107,55	1813385,93	Plaine Adour-hors Asa du Lys	2000	80	1,3	2600

Nom	Adresse	Code postal	Commune	Code INSEE du point de prélèvement	Commune du point de prélèvement	Type de ressource	Ressource	Type de prélèvement	Section cadastrale	N° cadastral	X (lambert II)	Y (lambert II)	Secteur	Quota en m3/ha	Débit du compteur en m3/h	Surface en ha	Volume en m3
DURAC Fabien	3 rue de l'Adour	65390	AURENSAN	65048	AURENSAN	eaux souterraines	Nappe Adour	pompage	A	15	416751,64	1813442,80	Plaine Adour-hors Asa du Lys	2000	80	8,5	17000
DURAC Fabien	3 rue de l'Adour	65390	AURENSAN	65048	AURENSAN	eaux superficielles	Système Adour	pompage	D	115	418149,47	1813896,88	Plaine Adour-hors Asa du Lys	2000	80	0,63	1260
DURAC Fabien	3 rue de l'Adour	65390	AURENSAN	65048	AURENSAN	eaux superficielles	Système Adour	pompage	D	102	418242,33	1814106,62	Plaine Adour-hors Asa du Lys	2000	80	0,64	1260
DURAC Fabien	3 rue de l'Adour	65390	AURENSAN	65048	AURENSAN	eaux superficielles	Système Adour	pompage	D	196	418014,18	1813473,92	Plaine Adour-hors Asa du Lys	2000	80	0,86	1720
DURAC Fabien	3 rue de l'Adour	65390	AURENSAN	65048	AURENSAN	eaux superficielles	Système Adour	pompage	D	59	417696,94	1813853,48	Plaine Adour-hors Asa du Lys	2000	80	3,71	7420
DURAC Fabien	3 rue de l'Adour	65390	AURENSAN	65048	AURENSAN	eaux superficielles	Système Adour	pompage	D	45	417787,02	1813483,93	Plaine Adour-hors Asa du Lys	2000	80	0,51	1020
DURAC Fabien	3 rue de l'Adour	65390	AURENSAN	65299	MARSAC	eaux souterraines	Nappe Adour	pompage	D	98	416971,54	1816108,78	Plaine Adour-hors Asa du Lys	2000	80	1,27	2540
DURAC Fabien	3 rue de l'Adour	65390	AURENSAN	65048	AURENSAN	eaux souterraines	Nappe Adour	pompage	ZB	19	416510,64	1814145,65	Plaine Adour-hors Asa du Lys	2000	80	2,87	5740
DURAC Fabien	3 rue de l'Adour	65390	AURENSAN	65048	AURENSAN	eaux superficielles	Système Adour	pompage	D	105	418403,68	1814176,76	Plaine Adour-hors Asa du Lys	2000	80	1,44	2880
DURAC Fabien	3 rue de l'Adour	65390	AURENSAN	65048	AURENSAN	eaux superficielles	Système Adour	pompage	D	399	417727,19	1813098,67	Plaine Adour-hors Asa du Lys	2000	80	1,45	2900
DURAC Fabien	3 rue de l'Adour	65390	AURENSAN	65048	AURENSAN	eaux superficielles	Système Adour	pompage	D	370	417730,40	1812330,36	Plaine Adour-hors Asa du Lys	2000	80	1,06	2120
DURAC Fabien	3 rue de l'Adour	65390	AURENSAN	65299	MARSAC	eaux superficielles	Système Adour	pompage	A	9	416901,38	1817376,03	Plaine Adour-hors Asa du Lys	2000	80	1,19	2380
DURAC Fabien	3 rue de l'Adour	65390	AURENSAN	65477	VILLENAVE PRES MARSAC	eaux souterraines	Nappe Adour	pompage	A	75	417429,87	1817451,60	Plaine Adour-hors Asa du Lys	2000	80	1,55	3100
DURAC Fabien	3 rue de l'Adour	65390	AURENSAN	65048	AURENSAN	eaux souterraines	Nappe Adour	pompage	B	283	417108,18	1814386,91	Plaine Adour-hors Asa du Lys	2000	80	0,66	1320
DURAC Fabien	3 rue de l'Adour	65390	AURENSAN	65048	AURENSAN	eaux souterraines	Nappe Adour	pompage	A	199	416856,79	1814565,87	Plaine Adour-hors Asa du Lys	2000	80	1	2000
DUSSAC Frédéric	10A rue d'Ugnouas	65140	TOSTAT	65446	TOSTAT	eaux superficielles	Système Adour	submersion	D	56	417968,93	1817290,16	Plaine Adour-hors Asa du Lys	2000		1,88	3760
DUSSAC Frédéric	10A rue d'Ugnouas	65140	TOSTAT	65446	TOSTAT	eaux superficielles	Système Adour	submersion	D	73	418058,52	1817017,72	Plaine Adour-hors Asa du Lys	2000		1,11	2220
DUSSAC Frédéric	10A rue d'Ugnouas	65140	TOSTAT	65446	TOSTAT	eaux superficielles	Système Adour	submersion	D	66	418106,42	1816845,42	Plaine Adour-hors Asa du Lys	2000		2,9	5800
DUSSAC Frédéric	10A rue d'Ugnouas	65140	TOSTAT	65446	TOSTAT	eaux superficielles	Système Adour	pompage	A	56	417955,49	1817682,08	Plaine Adour-hors Asa du Lys	2000	60	2,87	5740
DUSSAC Frédéric	10A rue d'Ugnouas	65140	TOSTAT	65446	TOSTAT	eaux souterraines	Nappe Adour	pompage	D	18	418231,38	1817116,08	Plaine Adour-hors Asa du Lys	2000	60	1,05	2100
DUSSAC Louis	2 route de Marsac	65140	TOSTAT	65446	TOSTAT	eaux superficielles	Système Adour	submersion	D	368	418083,02	1816655,63	Plaine Adour-hors Asa du Lys	2000		0,56	1120
DUSSAC Louis	2 route de Marsac	65140	TOSTAT	65446	TOSTAT	eaux souterraines	Nappe Adour	pompage	D	18	418231,38	1817116,08	Plaine Adour-hors Asa du Lys	2000	60	1,65	3300
DUSSAC Marcelle	10, rue des Eaux Vives	65500	MARSAC	65299	MARSAC	eaux superficielles	Système Adour	submersion	A	92	416998,31	1816598,06	Plaine Adour-hors Asa du Lys	2000		1,42	2840
DUSSAC Marcelle	10, rue des Eaux Vives	65500	MARSAC	65299	MARSAC	eaux superficielles	Système Adour	submersion	B	87	417492,78	1816613,30	Plaine Adour-hors Asa du Lys	2000		0,57	1140
DUSSAC Marcelle	10, rue des Eaux Vives	65500	MARSAC	65406	SARNIGUET	eaux superficielles	Système Adour	submersion	A	432	417688,92	1816028,54	Plaine Adour-hors Asa du Lys	2000		0,51	1020

Nom	Adresse	Code postal	Commune	Code INSEE du point de prélèvement	Commune du point de prélèvement	Type de ressource	Ressource	Type de prélèvement	Section cadastrale	N° cadastral	X (lambert II)	Y (lambert II)	Secteur	Quota en m3/ha	Débit du compteur en m3/h	Surface en ha	Volume en m3
DUSSAC Marcelle	10, rue des Eaux Vives	65500	MARSAC	65372	PUJO	eaux souterraines	Nappe Adour	pompage	ZB	83	415883,23	1817593,99	Plaine Adour-hors Asa du Lys	2000	40	2	4000
DUSSAC Marcelle	10, rue des Eaux Vives	65500	MARSAC	65299	MARSAC	eaux souterraines	Nappe Adour	pompage	A	89	416931,18	1816737,00	Plaine Adour-hors Asa du Lys	2000	40	0,21	420
DUSSAC Marcelle	10, rue des Eaux Vives	65500	MARSAC	65299	MARSAC	eaux souterraines	Nappe Adour	pompage	A	48	416939,92	1816835,76	Plaine Adour-hors Asa du Lys	2000	40	2,01	4020
DUSSAC Marcelle	10, rue des Eaux Vives	65500	MARSAC	65372	PUJO	eaux souterraines	Nappe Adour	pompage	ZB	87	416203,27	1817413,12	Plaine Adour-hors Asa du Lys	2000	40	0,53	1060
DUSSAC Marcelle	10, rue des Eaux Vives	65500	MARSAC	65299	MARSAC	eaux souterraines	Nappe Adour	pompage	C	74	417488,43	1816446,03	Plaine Adour-hors Asa du Lys	2000	40	2,9	5800
DUSSAC Marcelle	10, rue des Eaux Vives	65500	MARSAC	65372	PUJO	eaux souterraines	Nappe Adour	pompage	ZB	87	416264,73	1817528,46	Plaine Adour-hors Asa du Lys	2000	40	0,56	1120
EARL ABADIE MANAÜTHON LA FERMETT	30 cami dou Bedat	65500	ST LEZER	65460	VIC EN BIGORRE	eaux superficielles	Système Adour	submersion	AY	16	414268,63	1820365,49	Plaine Adour-hors Asa du Lys	2000		8	16000
EARL ABADIE MANAÜTHON LA FERMETT	30 cami dou Bedat	65500	ST LEZER	65390	ST LEZER	eaux superficielles	Système Adour	pompage	ZC	6	413926,27	1820252,49	Plaine Adour-hors Asa du Lys	2000	60	0,5	1000
EARL ABADIE MANAÜTHON LA FERMETT	30 cami dou Bedat	65500	ST LEZER	65390	ST LEZER	eaux souterraines	Nappe Adour	pompage	ZC	3	413905,10	1820834,99	Plaine Adour-hors Asa du Lys	2000	60	11	22000
EARL ABADIE MANAÜTHON LA FERMETT	30 cami dou Bedat	65500	ST LEZER	65390	ST LEZER	eaux souterraines	Nappe Adour	pompage	ZC	36	413705,53	1821425,24	Plaine Adour-hors Asa du Lys	2000	60	2,09	4180
EARL ABADIE MANAÜTHON LA FERMETT	30 cami dou Bedat	65500	ST LEZER	65390	ST LEZER	eaux souterraines	Nappe Adour	pompage	ZC	4	414042,36	1820805,78	Plaine Adour-hors Asa du Lys	2000	60	17,94	35880
EARL ABADIE MANAÜTHON LA FERMETT	30 cami dou Bedat	65500	ST LEZER	65390	ST LEZER	eaux souterraines	Nappe Adour	pompage	ZE	2	413529,89	1820377,75	Plaine Adour-hors Asa du Lys	2000	60	6,38	12760
EARL ABADIE MANAÜTHON LA FERMETT	30 cami dou Bedat	65500	ST LEZER	65390	ST LEZER	eaux superficielles	Système Adour	pompage	ZE	12	413876,31	1819046,31	Plaine Adour-hors Asa du Lys	2000	50	2,51	5020
EARL ABADIE MANAÜTHON LA FERMETT	30 cami dou Bedat	65500	ST LEZER	65425	SIARROUY	eaux souterraines	Nappe Adour	pompage	B	157	414393,85	1816173,59	Plaine Adour-hors Asa du Lys	2000	50	6,79	13580
EARL ABADIE MANAÜTHON LA FERMETT	30 cami dou Bedat	65500	ST LEZER	65007	ANDREST	eaux superficielles	Système Adour	pompage	B	472	414901,73	1814526,68	Plaine Adour-hors Asa du Lys	2000	50	0,45	900
EARL ABADIE MANAÜTHON LA FERMETT	30 cami dou Bedat	65500	ST LEZER	65425	SIARROUY	eaux superficielles	Système Adour	pompage	D	142	413978,62	1815423,16	Plaine Adour-hors Asa du Lys	2000	50	2,75	5500
EARL ABADIE MANAÜTHON LA FERMETT	30 cami dou Bedat	65500	ST LEZER	65425	SIARROUY	eaux souterraines	Nappe Adour	pompage	B	148	414595,14	1816758,83	Plaine Adour-hors Asa du Lys	2000	50	4,4	8800
EARL ABADIE MANAÜTHON LA FERMETT	30 cami dou Bedat	65500	ST LEZER	65425	SIARROUY	eaux souterraines	Nappe Adour	pompage	B	131	414464,77	1816810,58	Plaine Adour-hors Asa du Lys	2000	50	1,27	2540
EARL ABADIE MANAÜTHON LA FERMETT	30 cami dou Bedat	65500	ST LEZER	65425	SIARROUY	eaux superficielles	échez, l'(rivière)	pompage	B	65	413861,38	1816499,28	Plaine Adour-hors Asa du Lys	2000	40	7,85	15700

Nom	Adresse	Code postal	Commune	Code INSEE du point de prélèvement	Commune du point de prélèvement	Type de ressource	Ressource	Type de prélèvement	Section cadastrale	N° cadastral	X (lambert II)	Y (lambert II)	Secteur	Quota en m ³ /ha	Débit du compteur en m ³ /h	Surface en ha	Volume en m ³
EARL ALBAN LABAN	1 route de Bédaille	64160	SEDZE MAUBECO	65130	CASTELNAU RIVIERE BASSE	eaux souterraines	Nappe Adour	pompage	G	102	409416,92	1843976,82	Plaine Adour-hors Asa du Lys	2000	40	4,69	9380
EARL ALBAN LABAN	1 route de Bédaille	64160	SEDZE MAUBECO	65130	CASTELNAU RIVIERE BASSE	eaux souterraines	Nappe Adour	pompage	G	171	410118,19	1844770,08	Plaine Adour-hors Asa du Lys	2000	40	15,31	30620
EARL ATLANTHAL	Le bourg	64460	LAMAYOU	65119	CAIXON	eaux souterraines	Nappe Adour	pompage	E	75	412063,32	1827007,66	Plaine Adour-hors Asa du Lys	2000	80	2,45	4900
EARL BARES	1800 route de Caixon	64460	LAMAYOU	65460	VIC EN BIGORRE	eaux superficielles	Système Adour	submersion	BM	20	413293,54	1823155,56	Plaine Adour-hors Asa du Lys	2000		5,18	10360
EARL BELIN	16 avenue Jean Moulin	65490	OURSBELILLE	65350	OURSBELILLE	eaux superficielles	Système Adour	submersion	D	264	412956,26	1812748,36	Plaine Adour-hors Asa du Lys	2000		3	6000
EARL BELIN	16 avenue Jean Moulin	65490	OURSBELILLE	65350	OURSBELILLE	eaux superficielles	Système Adour	submersion	D	84	413674,25	1812251,48	Plaine Adour-hors Asa du Lys	2000		2,05	4100
EARL BELIN	16 avenue Jean Moulin	65490	OURSBELILLE	65350	OURSBELILLE	eaux superficielles	Système Adour	submersion	D	88	413417,40	1811883,89	Plaine Adour-hors Asa du Lys	2000		1,06	2120
EARL BELIN	16 avenue Jean Moulin	65490	OURSBELILLE	65350	OURSBELILLE	eaux superficielles	Système Adour	submersion	D	43	413091,43	1812764,02	Plaine Adour-hors Asa du Lys	2000		6,5	13000
EARL BELIN	16 avenue Jean Moulin	65490	OURSBELILLE	65350	OURSBELILLE	eaux superficielles	souy, le (ruisseau)	pompage	D	264	412957,13	1812750,04	Plaine Adour-hors Asa du Lys	2000	50	3	6000
EARL BELIN	16 avenue Jean Moulin	65490	OURSBELILLE	65100	BORDERES SUR L ECHEZ	eaux souterraines	Nappe Adour	pompage	C	317	414710,28	1810046,06	Plaine Adour-hors Asa du Lys	2000	50	3,03	6060
EARL BELIN	16 avenue Jean Moulin	65490	OURSBELILLE	65350	OURSBELILLE	eaux superficielles	Système Adour	pompage	D	264	412956,26	1812748,36	Plaine Adour-hors Asa du Lys	2000	50	25,24	50480
EARL BIENVENUE		64330	DILUSSE	65215	HAGEDET	eaux souterraines	Nappe Adour	pompage	ZC	17	409810,12	1838439,89	Plaine Adour-hors Asa du Lys	2000	50	31	62000
EARL BONGIOVANNI	1 chemin de Saint Pastous	65140	SARRIAC BIGORRE	65073	BAZILLAC	eaux superficielles	aule, l'(ruisseau)	pompage	ZC	7	421145,41	1820914,32	Plaine Adour-hors Asa du Lys	2000	40	23	46000
EARL BONGIOVANNI	1 chemin de Saint Pastous	65140	SARRIAC BIGORRE	65409	SARRIAC BIGORRE	eaux superficielles	aule, l'(ruisseau)	pompage	AB	119	421023,41	1822598,64	Plaine Adour-hors Asa du Lys	2000	70	24,6	49200
EARL BONGIOVANNI	1 chemin de Saint Pastous	65140	SARRIAC BIGORRE	65409	SARRIAC BIGORRE	eaux souterraines	Nappe Adour	pompage	ZE	2	420505,68	1824333,33	Plaine Adour-hors Asa du Lys	2000	40	3	6000
EARL BONGIOVANNI	1 chemin de Saint Pastous	65140	SARRIAC BIGORRE	65409	SARRIAC BIGORRE	eaux superficielles	aule, l'(ruisseau)	pompage	ZE	32	421225,57	1823446,64	Plaine Adour-hors Asa du Lys	2000	40	6,2	12400
EARL BONGIOVANNI	1 chemin de Saint Pastous	65140	SARRIAC BIGORRE	65409	SARRIAC BIGORRE	eaux souterraines	Nappe Adour	pompage	ZE	2	420597,68	1824212,90	Plaine Adour-hors Asa du Lys	2000	40	4,1	8200
EARL BONGIOVANNI	1 chemin de Saint Pastous	65140	SARRIAC BIGORRE	65409	SARRIAC BIGORRE	eaux souterraines	Nappe Adour	pompage	ZK	26	419457,02	1821960,10	Plaine Adour-hors Asa du Lys	2000	40	21	42000
EARL BONNAVENTURE	3 rue des Gentilshommes	65700	LAFITOLE	65243	LAFITOLE	eaux superficielles	Système Adour	pompage	D	205	417894,00	1830154,02	Plaine Adour-hors Asa du Lys	2000	60	21,09	42180
EARL BONNAVENTURE	3 rue des Gentilshommes	65700	LAFITOLE	65243	LAFITOLE	eaux superficielles	Système Adour	pompage	D	214	417864,41	1830028,00	Plaine Adour-hors Asa du Lys	2000	110	1,96	3920
EARL BONNAVENTURE	3 rue des Gentilshommes	65700	LAFITOLE	65412	SAUVETERRE	eaux superficielles	Système Adour	pompage	ZA	13	418122,45	1832779,45	Plaine Adour-hors Asa du Lys	2000	110	6	12000
EARL BONNAVENTURE	3 rue des Gentilshommes	65700	LAFITOLE	65304	MAUBOURGUE T	eaux superficielles	Système Adour	pompage	ZI	41	417424,84	1832086,78	Plaine Adour-hors Asa du Lys	2000	110	9,61	19220

Nom	Adresse	Code postal	Commune	Code INSEE du point de prélèvement	Commune du point de prélèvement	Type de ressource	Ressource	Type de prélèvement	Section cadastrale	N° cadastral	X (lambert II)	Y (lambert II)	Secteur	Quota en m ³ /ha	Débit du compteur en m ³ /h	Surface en ha	Volume en m ³
EARL BONNAVENTURE	3 rue des Gentilshommes	65700	LAFITOLE	65243	LAFITOLE	eaux superficielles	Système Adour	pompage	B	224	416466,95	1831077,21	Plaine Adour-hors Asa du Lys	2000	110	2,71	5420
EARL BONNAVENTURE	3 rue des Gentilshommes	65700	LAFITOLE	65243	LAFITOLE	eaux superficielles	Système Adour	pompage	B	240	416667,67	1830476,53	Plaine Adour-hors Asa du Lys	2000	110	1,34	2680
EARL BONNAVENTURE	3 rue des Gentilshommes	65700	LAFITOLE	65243	LAFITOLE	eaux superficielles	Système Adour	pompage	B	296	416907,23	1829898,16	Plaine Adour-hors Asa du Lys	2000	110	0,88	1760
EARL BONNAVENTURE	3 rue des Gentilshommes	65700	LAFITOLE	65243	LAFITOLE	eaux superficielles	Système Adour	pompage	B	483	416812,71	1830093,53	Plaine Adour-hors Asa du Lys	2000	110	1,06	2120
EARL BONNAVENTURE	3 rue des Gentilshommes	65700	LAFITOLE	65243	LAFITOLE	eaux superficielles	Système Adour	pompage	C	309	417299,62	1830990,82	Plaine Adour-hors Asa du Lys	2000	110	3,95	7900
EARL BONNAVENTURE	3 rue des Gentilshommes	65700	LAFITOLE	65304	MAUBOURGUE T	eaux souterraines	Nappe Adour	pompage	C	181	415778,19	1831399,39	Plaine Adour-hors Asa du Lys	2000	110	1,65	3300
EARL BORDENAVE	10 route d'Espéchede	64420	ANDOINS	65304	MAUBOURGUE T	eaux souterraines	Nappe Adour	pompage	D	445	414714,60	1830069,87	Plaine Adour-hors Asa du Lys	2000	80	20,33	40680
EARL BORDENAVE	10 route d'Espéchede	64420	ANDOINS	65304	MAUBOURGUE T	eaux souterraines	Nappe Adour	pompage	D	276	414431,88	1829843,20	Plaine Adour-hors Asa du Lys	2000	30	1,5	3000
EARL BORDENAVE	10 route d'Espéchede	64420	ANDOINS	65304	MAUBOURGUE T	eaux souterraines	Nappe Adour	pompage	D	248	414454,21	1830386,98	Plaine Adour-hors Asa du Lys	2000	65	10,37	20740
EARL BRIMACOET	3 rue des Tailleurs	65500	CAIXON	65460	VIC EN BIGORRE	eaux superficielles	Système Adour	submersion	BW	15	413798,56	1825631,13	Plaine Adour-hors Asa du Lys	2000		2,82	5640
EARL BRIMACOET	3 rue des Tailleurs	65500	CAIXON	65460	VIC EN BIGORRE	eaux superficielles	Système Adour	submersion	BW	29	414114,88	1825659,77	Plaine Adour-hors Asa du Lys	2000		1,1	2200
EARL BRIMACOET	3 rue des Tailleurs	65500	CAIXON	65460	VIC EN BIGORRE	eaux superficielles	Système Adour	submersion	BW	38	414387,43	1825715,45	Plaine Adour-hors Asa du Lys	2000		1,68	3360
EARL BRIMACOET	3 rue des Tailleurs	65500	CAIXON	65460	VIC EN BIGORRE	eaux superficielles	Système Adour	submersion	BW	65	414153,64	1825519,19	Plaine Adour-hors Asa du Lys	2000		1,44	2880
EARL BRIMACOET	3 rue des Tailleurs	65500	CAIXON	65460	VIC EN BIGORRE	eaux superficielles	Système Adour	submersion	BW	69	414141,11	1825294,53	Plaine Adour-hors Asa du Lys	2000		2,25	4500
EARL BRIMACOET	3 rue des Tailleurs	65500	CAIXON	65460	VIC EN BIGORRE	eaux superficielles	Système Adour	submersion	BW	73	413893,42	1825587,02	Plaine Adour-hors Asa du Lys	2000		0,81	1620
EARL BRIMACOET	3 rue des Tailleurs	65500	CAIXON	65460	VIC EN BIGORRE	eaux superficielles	Système Adour	submersion	BW	77	414045,25	1825500,50	Plaine Adour-hors Asa du Lys	2000		2,22	4440
EARL BRIMACOET	3 rue des Tailleurs	65500	CAIXON	65460	VIC EN BIGORRE	eaux superficielles	Système Adour	submersion	BW	81	413866,15	1825422,73	Plaine Adour-hors Asa du Lys	2000		1,64	3280
EARL BRIMACOET	3 rue des Tailleurs	65500	CAIXON	65460	VIC EN BIGORRE	eaux superficielles	Système Adour	submersion	BX	67	414127,94	1826136,37	Plaine Adour-hors Asa du Lys	2000		1,34	2680
EARL BRIMACOET	3 rue des Tailleurs	65500	CAIXON	65330	NOUILHAN	eaux superficielles	Système Adour	submersion	D	58	413139,45	1827547,98	Plaine Adour-hors Asa du Lys	2000		1,7	3400
EARL BRIMACOET	3 rue des Tailleurs	65500	CAIXON	65460	VIC EN BIGORRE	eaux superficielles	Système Adour	submersion	BW	79	413890,78	1825246,76	Plaine Adour-hors Asa du Lys	2000		3	6000
EARL BRIMACOET	3 rue des Tailleurs	65500	CAIXON	65119	CAIXON	eaux superficielles	Système Adour	submersion	A	454	412840,70	1825346,97	Plaine Adour-hors Asa du Lys	2000		2	4000
EARL BRIMACOET	3 rue des Tailleurs	65500	CAIXON	65119	CAIXON	eaux superficielles	Système Adour	pompage	B	25	412793,34	1826567,37	Plaine Adour-hors Asa du Lys	2000	40	0,91	1820

Nom	Adresse	Code postal	Commune	Code INSEE du point de prélèvement	Commune du point de prélèvement	Type de ressource	Ressource	Type de prélèvement	Section cadastrale	N° cadastral	X (lambert II)	Y (lambert II)	Secteur	Quota en m3/ha	Débit du compteur en m3/h	Surface en ha	Volume en m3
EARL BRIMACQOET	3 rue des Tailleurs	65500	CAIXON	65119	CAIXON	eaux souterraines	Nappe Adour	pompage	C	237	413462,76	1824890,45	Plaine Adour-hors Asa du Lys	2000	40	4,07	8140
EARL BRIMACQOET	3 rue des Tailleurs	65500	CAIXON	65119	CAIXON	eaux souterraines	Nappe Adour	pompage	A	96	413175,72	1826212,29	Plaine Adour-hors Asa du Lys	2000	40	1,31	2620
EARL BRIMACQOET	3 rue des Tailleurs	65500	CAIXON	65119	CAIXON	eaux souterraines	Nappe Adour	pompage	B	116	412957,63	1826850,24	Plaine Adour-hors Asa du Lys	2000	40	4,67	9340
EARL BRIMACQOET	3 rue des Tailleurs	65500	CAIXON	65119	CAIXON	eaux souterraines	Nappe Adour	pompage	A	445	412947,89	1825575,22	Plaine Adour-hors Asa du Lys	2000	40	16,95	33900
EARL BRIMACQOET	3 rue des Tailleurs	65500	CAIXON	65119	CAIXON	eaux souterraines	Nappe Adour	pompage	EO	69	411950,12	1827026,90	Plaine Adour-hors Asa du Lys	2000	40	2,42	4840
EARL CABIRAN	167 rue des Mardans	65700	AURIEBAT	65049	AURIEBAT	eaux superficielles	Système Adour	pompage	AS	50	417212,09	1834221,05	Plaine Adour-hors Asa du Lys	2000	50	5,99	11980
EARL CALESTROUPA T	N° 15 - Quartier blanchon	65140	MONFAUCON	65174	ESTIRAC	eaux superficielles	Système Adour	pompage	ZE	26	412525,59	1834753,37	Plaine Adour-hors Asa du Lys	2000	50	2,57	5140
EARL CALESTROUPA T	N° 15 - Quartier blanchon	65140	MONFAUCON	65174	ESTIRAC	eaux superficielles	Système Adour	pompage	ZA	19	412183,50	1835786,50	Plaine Adour-hors Asa du Lys	2000	45	3,78	7560
EARL CALESTROUPA T	N° 15 - Quartier blanchon	65140	MONFAUCON	65174	ESTIRAC	eaux superficielles	Système Adour	pompage	ZB	42	412773,41	1835702,75	Plaine Adour-hors Asa du Lys	2000	45	2,71	5420
EARL CALESTROUPA T	N° 15 - Quartier blanchon	65140	MONFAUCON	65174	ESTIRAC	eaux superficielles	Système Adour	pompage	ZB	9	412857,73	1835974,74	Plaine Adour-hors Asa du Lys	2000	45	3,35	6700
EARL CALESTROUPA T	N° 15 - Quartier blanchon	65140	MONFAUCON	65174	ESTIRAC	eaux superficielles	Système Adour	pompage	ZB	26	413053,55	1836538,78	Plaine Adour-hors Asa du Lys	2000	45	2,09	4180
EARL CALESTROUPA T	N° 15 - Quartier blanchon	65140	MONFAUCON	65174	ESTIRAC	eaux souterraines	Nappe Adour	pompage	ZA	32	412116,96	1836025,61	Plaine Adour-hors Asa du Lys	2000	45	5,11	10220
EARL CALESTROUPA T	N° 15 - Quartier blanchon	65140	MONFAUCON	65174	ESTIRAC	eaux superficielles	Système Adour	pompage	ZA	15	411774,95	1835739,87	Plaine Adour-hors Asa du Lys	2000	45	4,8	9600
EARL CALESTROUPA T	N° 15 - Quartier blanchon	65140	MONFAUCON	65472	VILLEFRANQUE	eaux superficielles	Système Adour	pompage	ZA	24	411774,72	1835765,19	Plaine Adour-hors Asa du Lys	2000	45	2,56	5120
EARL CANARDS LAQUAY	Route de Rabastens	65700	AURIEBAT	65049	AURIEBAT	eaux superficielles	Système Adour	pompage	AP	7	417416,25	1833788,91	Plaine Adour-hors Asa du Lys	2000	45	6,5	13000
EARL CANARDS LAQUAY	Route de Rabastens	65700	AURIEBAT	65049	AURIEBAT	eaux superficielles	Système Adour	pompage	AP	61	417423,47	1833768,40	Plaine Adour-hors Asa du Lys	2000	45	15,58	31160
EARL CANARDS LAQUAY	Route de Rabastens	65700	AURIEBAT	65049	AURIEBAT	eaux souterraines	Nappe Adour	pompage	AS	7	416725,75	1834568,65	Plaine Adour-hors Asa du Lys	2000	45	26	52000
EARL CAPDEVILLE	20 rue des Lavois	65140	BAZILLAC	65073	BAZILLAC	eaux superficielles	Système Adour	pompage	F	29	418782,35	1820102,33	Plaine Adour-hors Asa du Lys	2000	60	1,32	2640
EARL CAPDEVILLE	20 rue des Lavois	65140	BAZILLAC	65073	BAZILLAC	eaux souterraines	Nappe Adour	pompage	F	155	419269,84	1819827,37	Plaine Adour-hors Asa du Lys	2000	60	7,63	15260
EARL CAPDEVILLE	20 rue des Lavois	65140	BAZILLAC	65073	BAZILLAC	eaux souterraines	Nappe Adour	pompage	C	217	418904,83	1819458,23	Plaine Adour-hors Asa du Lys	2000	60	4,5	9000

Nom	Adresse	Code postal	Commune	Code INSEE du point de prélèvement	Commune du point de prélèvement	Type de ressource	Ressource	Type de prélèvement	Section cadastrale	N° cadastral	X (lambert II)	Y (lambert II)	Secteur	Quota en m ³ /ha	Débit du compteur en m ³ /h	Surface en ha	Volume en m ³
EARL CAPDEVILLE	20 rue des Lavois	65140	BAZILLAC	65073	BAZILLAC	eaux souterraines	Nappe Adour	pompage	F	117	419070,95	1820136,13	Plaine Adour-hors Asa du Lys	2000	60	1,83	3660
EARL CAPDEVILLE	20 rue des Lavois	65140	BAZILLAC	65073	BAZILLAC	eaux souterraines	Nappe Adour	pompage	B	10	418696,09	1818429,76	Plaine Adour-hors Asa du Lys	2000	60	3,22	6440
EARL CAPDEVILLE	20 rue des Lavois	65140	BAZILLAC	65073	BAZILLAC	eaux souterraines	Nappe Adour	pompage	E	232	418372,55	1820028,90	Plaine Adour-hors Asa du Lys	2000	60	24,97	49940
EARL CAPDEVILLE	20 rue des Lavois	65140	BAZILLAC	65073	BAZILLAC	eaux superficielles	Système Adour	pompage	E	285	418050,58	1820038,28	Plaine Adour-hors Asa du Lys	2000	105	4,54	9080
EARL CAPDEVILLE	20 rue des Lavois	65140	BAZILLAC	65457	UGNOUAS	eaux superficielles	Système Adour	pompage	A	2	418120,38	1818452,56	Plaine Adour-hors Asa du Lys	2000	105	1,99	3960
EARL CAPDEVILLE	20 rue des Lavois	65140	BAZILLAC	65073	BAZILLAC	eaux superficielles	Système Adour	pompage	C	122	418163,23	1818574,12	Plaine Adour-hors Asa du Lys	2000	105	0,86	1720
EARL CAPDEVILLE	20 rue des Lavois	65140	BAZILLAC	65073	BAZILLAC	eaux superficielles	Système Adour	submersion	D	114	418227,10	1819025,17	Plaine Adour-hors Asa du Lys	2000		4,6	9200
EARL CAPDEVILLE	20 rue des Lavois	65140	BAZILLAC	65073	BAZILLAC	eaux superficielles	Système Adour	submersion	E	282	418161,28	1820171,42	Plaine Adour-hors Asa du Lys	2000		2,3	4600
EARL CAPDEVILLE	20 rue des Lavois	65140	BAZILLAC	65073	BAZILLAC	eaux superficielles	Système Adour	submersion	E	283	418164,03	1820060,17	Plaine Adour-hors Asa du Lys	2000		1,25	2500
EARL CAPDEVILLE	20 rue des Lavois	65140	BAZILLAC	65073	BAZILLAC	eaux souterraines	Nappe Adour	pompage	F	90	419254,37	1820203,04	Plaine Adour-hors Asa du Lys	2000	60	5,27	10540
EARL CAPDEVILLE	20 rue des Lavois	65140	BAZILLAC	65409	SARRIAC BIGORRE	eaux souterraines	Nappe Adour	pompage	E	16	418914,68	1821745,00	Plaine Adour-hors Asa du Lys	2000	60	12,63	25260
EARL CAPDEVILLE	20 rue des Lavois	65140	BAZILLAC	65073	BAZILLAC	eaux souterraines	Nappe Adour	pompage	A	105	419896,06	1819964,74	Plaine Adour-hors Asa du Lys	2000	60	12,44	24880
EARL CARPY	Rue Sainte Eulalie	65500	TALAZAC	65390	ST LEZER	eaux superficielles	Système Adour	pompage	ZI	20	413903,84	1818006,78	Plaine Adour-hors Asa du Lys	2000	50	18,36	36720
EARL CARPY	Rue Sainte Eulalie	65500	TALAZAC	65438	TALAZAC	eaux superficielles	Système Adour	pompage	B	15	413938,67	1817560,77	Plaine Adour-hors Asa du Lys	2000	50	0,24	480
EARL CARPY	Rue Sainte Eulalie	65500	TALAZAC	65438	TALAZAC	eaux superficielles	Système Adour	pompage	C	6	413640,57	1817451,36	Plaine Adour-hors Asa du Lys	2000	50	2,85	5700
EARL CARPY	Rue Sainte Eulalie	65500	TALAZAC	65048	AURENSAN	eaux souterraines	Nappe Adour	pompage	C	1	418550,93	1815338,73	Plaine Adour-hors Asa du Lys	2000	50	1,38	2760
EARL CARPY	Rue Sainte Eulalie	65500	TALAZAC	65390	ST LEZER	eaux superficielles	Système Adour	pompage	ZH	6	413871,70	1819850,23	Plaine Adour-hors Asa du Lys	2000	40	1,66	3320
EARL CARPY	Rue Sainte Eulalie	65500	TALAZAC	65390	ST LEZER	eaux superficielles	Système Adour	pompage	ZE	24	413589,36	1819286,84	Plaine Adour-hors Asa du Lys	2000	50	2,19	4380
EARL CARPY	Rue Sainte Eulalie	65500	TALAZAC	65390	ST LEZER	eaux superficielles	échez, l(rivière)	pompage	ZH	18	414013,04	1819559,14	Plaine Adour-hors Asa du Lys	2000	50	0,43	860
EARL CARPY	Rue Sainte Eulalie	65500	TALAZAC	65438	TALAZAC	eaux superficielles	Système Adour	pompage	A	46	414096,66	1817114,41	Plaine Adour-hors Asa du Lys	2000	50	1,66	3320
EARL CARPY	Rue Sainte Eulalie	65500	TALAZAC	65390	ST LEZER	eaux superficielles	Système Adour	pompage	ZH	20	413669,48	1819557,05	Plaine Adour-hors Asa du Lys	2000	50	0,99	1980
EARL CARPY	Rue Sainte Eulalie	65500	TALAZAC	65048	AURENSAN	eaux souterraines	Nappe Adour	pompage	C	69	419788,83	1815144,77	Plaine Adour-hors Asa du Lys	2000	50	7,14	14280
EARL CARPY	Rue Sainte Eulalie	65500	TALAZAC	65048	AURENSAN	eaux souterraines	Nappe Adour	pompage	C	22	419125,48	1815049,45	Plaine Adour-hors Asa du Lys	2000	50	14,49	28980
EARL CARPY	Rue Sainte Eulalie	65500	TALAZAC	65406	SARINGUET	eaux superficielles	Système Adour	pompage	C	369	418220,74	1814883,33	Plaine Adour-hors Asa du Lys	2000	40	0,96	1920
EARL CARPY	Rue Sainte Eulalie	65500	TALAZAC	65048	AURENSAN	eaux superficielles	Système Adour	pompage	C	363	418322,48	1814725,80	Plaine Adour-hors Asa du Lys	2000	40	3,8	7600

PERIMETRE ELEMENTAIRE 221

45/152

Nom	Adresse	Code postal	Commune	Code INSEE du point de prélèvement	Commune du point de prélèvement	Type de ressource	Ressource	Type de prélèvement	Section cadastrale	N° cadastral	X (lambert II)	Y (lambert II)	Secteur	Quota en m3/ha	Débit du compteur en m3/h	Surface en ha	Volume en m3
EARL CARPY	Rue Sainte Eulalie	65500	TALAZAC	65390	ST LEZER	eaux superficielles	Système Adour	pompage	ZH	16	413976,25	1819423,41	Plaine Adour-hors Asa du Lys	2000	40	1,54	3080
EARL CARPY	Rue Sainte Eulalie	65500	TALAZAC	65390	ST LEZER	eaux superficielles	Système Adour	pompage	ZH	31	413925,38	1818630,94	Plaine Adour-hors Asa du Lys	2000	40	0,82	1640
EARL CARPY	Rue Sainte Eulalie	65500	TALAZAC	65390	ST LEZER	eaux souterraines	Nappe Adour	pompage	ZK	2	414190,72	1819365,21	Plaine Adour-hors Asa du Lys	2000	40	2,57	5140
EARL CARPY	Rue Sainte Eulalie	65500	TALAZAC	65390	ST LEZER	eaux souterraines	Nappe Adour	pompage	ZC	14	413722,25	1820386,58	Plaine Adour-hors Asa du Lys	2000	40	0,97	1940
EARL CARPY	Rue Sainte Eulalie	65500	TALAZAC	65048	AURENSAN	eaux souterraines	Nappe Adour	pompage	C	288	418975,97	1814892,38	Plaine Adour-hors Asa du Lys	2000	40	4,7	9400
EARL CARPY	Rue Sainte Eulalie	65500	TALAZAC	65048	AURENSAN	eaux souterraines	Nappe Adour	pompage	C	6	418713,84	1815070,99	Plaine Adour-hors Asa du Lys	2000	40	2,5	5000
EARL CARPY	Rue Sainte Eulalie	65500	TALAZAC	65390	ST LEZER	eaux superficielles	Système Adour	submersion	ZI	22	413860,08	1818067,84	Plaine Adour-hors Asa du Lys	2000		0,83	1660
EARL CARPY	Rue Sainte Eulalie	65500	TALAZAC	65425	SIARROUY	eaux superficielles	Système Adour	submersion	A	31	413888,26	1816728,89	Plaine Adour-hors Asa du Lys	2000		2,41	4820
EARL CARRERE	10 rue Pasteur	65390	ANDREST	65425	SIARROUY	eaux superficielles	Iascrabères, de (ruisseau)	pompage	D	188	414322,18	1815292,66	Plaine Adour-hors Asa du Lys	2000	50	6,56	13120
EARL CARRERE	10 rue Pasteur	65390	ANDREST	65007	ANDREST	eaux superficielles	Système Adour	pompage	B	75	414699,41	1815183,14	Plaine Adour-hors Asa du Lys	2000	50	1,32	2640
EARL CARRERE	10 rue Pasteur	65390	ANDREST	65189	GAYAN	eaux souterraines	Nappe Adour	pompage	B	108	414576,12	1814676,76	Plaine Adour-hors Asa du Lys	2000	50	2,67	5340
EARL CARRERE	10 rue Pasteur	65390	ANDREST	65007	ANDREST	eaux souterraines	Nappe Adour	pompage	B	91	414749,92	1815749,34	Plaine Adour-hors Asa du Lys	2000	50	1,79	3580
EARL CARRERE	10 rue Pasteur	65390	ANDREST	65007	ANDREST	eaux souterraines	Nappe Adour	pompage	ZB	53	415786,20	1814828,95	Plaine Adour-hors Asa du Lys	2000	60	5,58	11160
EARL CARRERE	10 rue Pasteur	65390	ANDREST	65007	ANDREST	eaux souterraines	Nappe Adour	pompage	ZB	11	415996,65	1815435,20	Plaine Adour-hors Asa du Lys	2000	60	1,14	2280
EARL CARRERE	10 rue Pasteur	65390	ANDREST	65007	ANDREST	eaux souterraines	Nappe Adour	pompage	ZA	45	415954,14	1816695,44	Plaine Adour-hors Asa du Lys	2000	60	7,08	14160
EARL CARRERE	10 rue Pasteur	65390	ANDREST	65007	ANDREST	eaux souterraines	Nappe Adour	pompage	ZB	19	415958,50	1815403,12	Plaine Adour-hors Asa du Lys	2000	60	10,12	20240
EARL CARRERE	10 rue Pasteur	65390	ANDREST	65007	ANDREST	eaux souterraines	Nappe Adour	pompage	C	101	415195,36	1814005,74	Plaine Adour-hors Asa du Lys	2000	50	19,24	38480
EARL CARRERE	10 rue Pasteur	65390	ANDREST	65425	SIARROUY	eaux superficielles	gélène, la (ruisseau)	pompage	C	12	412075,54	1816228,85	Plaine Adour-hors Asa du Lys	2000	50	1,73	3460
EARL CARRERE	10 rue Pasteur	65390	ANDREST	65189	GAYAN	eaux superficielles	Iascrabères, de (ruisseau)	pompage	B	189	414301,67	1813828,07	Plaine Adour-hors Asa du Lys	2000	50	1,46	2920
EARL CARRERE	10 rue Pasteur	65390	ANDREST	65189	GAYAN	eaux superficielles	Système Adour	pompage	B	100	414233,45	1814822,95	Plaine Adour-hors Asa du Lys	2000	50	1,19	2380
EARL CARRERE	10 rue Pasteur	65390	ANDREST	65372	PUJO	eaux souterraines	Nappe Adour	pompage	ZC	13	415833,04	1817461,78	Plaine Adour-hors Asa du Lys	2000	50	21,02	42040
EARL CARRERE	15 rue du Château	65140	LACASSAGNE	65161	ESCONDEAUX	eaux superficielles	Système Adour	pompage	A	7	421716,77	1820677,58	Plaine Adour-hors Asa du Lys	2000	40	0,48	960
EARL CARRERE	15 rue du Château	65140	LACASSAGNE	65161	ESCONDEAUX	eaux superficielles	aule, l'(ruisseau)	pompage	B	99	421066,48	1819886,59	Plaine Adour-hors Asa du Lys	2000	40	2,4	4800
EARL CARRERE	15 rue du Château	65140	LACASSAGNE	65161	ESCONDEAUX	eaux superficielles	ataic, d'(canal)	pompage	A	64	421714,94	1820589,13	Plaine Adour-hors Asa du Lys	2000	60	25,45	50900
EARL CARRERE	15 rue du Château	65140	LACASSAGNE	65161	ESCONDEAUX	eaux superficielles	Système Adour	pompage	B	84	420784,31	1819454,34	Plaine Adour-hors Asa du Lys	2000	60	7,05	14100

Nom	Adresse	Code postal	Commune	Code INSEE du point de prélèvement	Commune du point de prélèvement	Type de ressource	Ressource	Type de prélèvement	Section cadastrale	N° cadastral	X (lambert II)	Y (lambert II)	Secteur	Quota en m3/ha	Débit du compteur en m3/h	Surface en ha	Volume en m3
EARL CARRERE	15 rue du Château	65140	LACASSAGNE	65161	ESCONDEAUX	eaux superficielles	aule, l'(ruisseau)	pompage	A	6	421277,54	1820568,79	Plaine Adour-hors Asa du Lys	2000	60	1,9	3800
EARL CARRERE	15 rue du Château	65140	LACASSAGNE	65242	LACASSAGNE	eaux superficielles	Système Adour	pompage	A	221	421887,25	1819953,62	Plaine Adour-hors Asa du Lys	2000	40	6,76	13520
EARL CARRERE	10 rue Pasteur	65390	ANDREST	65007	ANDREST	eaux souterraines	Nappe Adour	pompage	C	86	415417,36	1813707,92	Plaine Adour-hors Asa du Lys	2000	50	17,47	34940
EARL CASTAGNEDE	10 rue du Moulin	65700	LARREULE	65262	LARREULE	eaux souterraines	Nappe Adour	pompage	ZA	25	412265,63	1830832,06	Plaine Adour-hors Asa du Lys	2000	70	10	20000
EARL CASTAGNEDE	10 rue du Moulin	65700	LARREULE	65262	LARREULE	eaux souterraines	Nappe Adour	pompage	ZA	34	412294,17	1829605,59	Plaine Adour-hors Asa du Lys	2000	50	8	16000
EARL CASTAGNEDE	10 rue du Moulin	65700	LARREULE	65262	LARREULE	eaux souterraines	Nappe Adour	pompage	ZA	20	413686,60	1829657,64	Plaine Adour-hors Asa du Lys	2000	70	22	44000
EARL CASTAGNEDE	10 rue du Moulin	65700	LARREULE	65262	LARREULE	eaux souterraines	Nappe Adour	pompage	ZB	9	413167,13	1830135,14	Plaine Adour-hors Asa du Lys	2000	150	7	14000
EARL CASTAGNEDE	10 rue du Moulin	65700	LARREULE	65262	LARREULE	eaux souterraines	Nappe Adour	pompage	ZC	43	413123,29	1829089,17	Plaine Adour-hors Asa du Lys	2000	50	8	16000
EARL CASTAGNEDE	10 rue du Moulin	65700	LARREULE	65304	MAUBOURGUE T	eaux souterraines	Nappe Adour	pompage	C	427	416744,17	1829282,40	Plaine Adour-hors Asa du Lys	2000	50	1,7	3400
EARL CASTAGNEDE	10 rue du Moulin	65700	LARREULE	65262	LARREULE	eaux souterraines	Nappe Adour	pompage	A	578	410884,28	1830182,62	Plaine Adour-hors Asa du Lys	2000	50	2	4000
EARL CASTAGNEDE	10 rue du Moulin	65700	LARREULE	65119	CAIXON	eaux souterraines	Nappe Adour	pompage	B	66	412605,30	1827491,05	Plaine Adour-hors Asa du Lys	2000	50	2,5	5000
EARL CASTAGNEDE	10 rue du Moulin	65700	LARREULE	65262	LARREULE	eaux souterraines	Nappe Adour	pompage	ZC	76	412864,42	1829264,73	Plaine Adour-hors Asa du Lys	2000	70	18	36000
EARL CASTAGNEDE	10 rue du Moulin	65700	LARREULE	65262	LARREULE	eaux souterraines	Nappe Adour	pompage	C	557	412688,28	1829993,74	Plaine Adour-hors Asa du Lys	2000	50	13	26000
EARL CASTAGNEDE	10 rue du Moulin	65700	LARREULE	65262	LARREULE	eaux souterraines	Nappe Adour	pompage	ZA	38	411979,29	1830907,23	Plaine Adour-hors Asa du Lys	2000	120	23	46000
EARL CASTAGNEDE	10 rue du Moulin	65700	LARREULE	65262	LARREULE	eaux souterraines	Nappe Adour	pompage	ZB	9	413177,05	1830137,23	Plaine Adour-hors Asa du Lys	2000	70	8	16000
EARL CAZALOUS		64460	CASTEIDE DOAT	65119	CAIXON	eaux souterraines	Nappe Adour	pompage	E	110	412000,42	1826435,85	Plaine Adour-hors Asa du Lys	2000	50	1,8	3600
EARL CAZALOUS		64460	CASTEIDE DOAT	65460	VIC EN BIGORRE	eaux superficielles	Système Adour	submersion	BT	80	414212,49	1824233,05	Plaine Adour-hors Asa du Lys	2000		0,9	1800
EARL CAZALOUS		64460	CASTEIDE DOAT	65460	VIC EN BIGORRE	eaux superficielles	Système Adour	submersion	BV	23	413788,02	1824452,12	Plaine Adour-hors Asa du Lys	2000		1,42	2840
EARL CAZALOUS		64460	CASTEIDE DOAT	65460	VIC EN BIGORRE	eaux superficielles	Système Adour	submersion	BV	37	414129,88	1824973,86	Plaine Adour-hors Asa du Lys	2000		0,65	1300
EARL CAZALOUS		64460	CASTEIDE DOAT	65460	VIC EN BIGORRE	eaux superficielles	échez, l'(rivière)	submersion	BT	187	414224,23	1824297,48	Plaine Adour-hors Asa du Lys	2000		0,71	1420
EARL CAZALOUS		64460	CASTEIDE DOAT	65119	CAIXON	eaux souterraines	Nappe Adour	pompage	C	300	413719,16	1824673,43	Plaine Adour-hors Asa du Lys	2000	50	0,53	1060
EARL CAZALOUS		64460	CASTEIDE DOAT	65119	CAIXON	eaux souterraines	Nappe Adour	pompage	C	50	412119,16	1824609,26	Plaine Adour-hors Asa du Lys	2000	50	4,49	8960
EARL CAZALOUS		64460	CASTEIDE DOAT	65403	SANOUS	eaux superficielles		pompage	A	228	411274,78	1822576,99	ASA DU LYS	1200	50	1,65	1980
EARL CAZALOUS		64460	CASTEIDE DOAT	65390	ST LEZER	eaux superficielles		pompage	A	34	410896,45	1822019,16	ASA DU LYS	1200	50	2	2400
EARL CAZALOUS		64460	CASTEIDE DOAT	65460	VIC EN BIGORRE	eaux souterraines	Nappe Adour	pompage	O	0	411313,85	1823129,35	Plaine Adour-hors Asa du Lys	2000	50	20,37	40740

PERIMETRE ELEMENTAIRE 221

47/152

Nom	Adresse	Code postal	Commune	Code INSEE du point de prélèvement	Commune du point de prélèvement	Type de ressource	Ressource	Type de prélèvement	Section cadastrale	N° cadastral	X (lambert II)	Y (lambert II)	Secteur	Quota en m3/ha	Débit du compteur en m3/h	Surface en ha	Volume en m3
EARL CAZALOUS		64460	CASTEIDE DOAT	65460	VIC EN BIGORRE	eaux superficielles		pompage	BN	1	412106,96	1823818,44	ASA DU LYS	1200	50	3,68	4416
EARL CAZALOUS		64460	CASTEIDE DOAT	65460	VIC EN BIGORRE	eaux superficielles		pompage	BP	25	411652,68	1823128,07	ASA DU LYS	1200	50	4,35	5220
EARL COCEMA	Le village	65140	BUZON	65240	LABATUT RIVIERE	eaux souterraines	Nappe Adour	pompage	F	1	415075,55	1837715,87	Plaine Adour-hors Asa du Lys	2000	50	30	60000
EARL COULOUME	540 route des Pyrénées	64460	CASTEIDE DOAT	65119	CAIXON	eaux superficielles	Système Adour	pompage	C	127	412441,84	1824110,95	Plaine Adour-hors Asa du Lys	2000	45	2,05	4100
EARL COULOUME	540 route des Pyrénées	64460	CASTEIDE DOAT	65403	SANOUS	eaux superficielles		pompage	A	228	411294,91	1822601,05	ASA DU LYS	1200	45	1,41	1692
EARL COULOUME	540 route des Pyrénées	64460	CASTEIDE DOAT	65119	CAIXON	eaux superficielles	Système Adour	submersion	C	100	412599,38	1824630,84	Plaine Adour-hors Asa du Lys	2000		1,87	3740
EARL COULOUME	540 route des Pyrénées	64460	CASTEIDE DOAT	65119	CAIXON	eaux superficielles	Système Adour	submersion	C	98	412733,42	1824469,64	Plaine Adour-hors Asa du Lys	2000		1,17	2340
EARL COULOUME	540 route des Pyrénées	64460	CASTEIDE DOAT	65460	VIC EN BIGORRE	eaux superficielles	Système Adour	submersion	BT	60	413747,23	1824106,12	Plaine Adour-hors Asa du Lys	2000		0,95	1900
EARL COULOUME	540 route des Pyrénées	64460	CASTEIDE DOAT	65119	CAIXON	eaux superficielles	Système Adour	submersion	C	266	412667,43	1824467,58	Plaine Adour-hors Asa du Lys	2000		2,72	5440
EARL DABADIE ET FILS	Rue des Pyrénées	64460	MONSEGUR	65262	LARREULE	eaux souterraines	Nappe Adour	pompage	D	229	411926,75	1827475,67	Plaine Adour-hors Asa du Lys	2000	50	14	28000
EARL DANJEAU	Village	65140	SEGALAS	65414	SEGALAS	eaux souterraines	Nappe Adour	pompage	A	77	419979,70	1825081,21	Plaine Adour-hors Asa du Lys	2000	90	3,33	6660
EARL DANJEAU	Village	65140	SEGALAS	65414	SEGALAS	eaux souterraines	Nappe Adour	pompage	A	84	419907,64	1825073,30	Plaine Adour-hors Asa du Lys	2000	90	3,33	6660
EARL DANJEAU	Village	65140	SEGALAS	65414	SEGALAS	eaux souterraines	Nappe Adour	pompage	A	86	419830,53	1825127,49	Plaine Adour-hors Asa du Lys	2000	90	3,34	6680
EARL DANJEAU	Village	65140	SEGALAS	65460	VIC EN BIGORRE	eaux superficielles	Système Adour	submersion	AT	34	416708,82	1821759,40	Plaine Adour-hors Asa du Lys	2000		1,07	2140
EARL DANJEAU	Village	65140	SEGALAS	65460	VIC EN BIGORRE	eaux souterraines	Nappe Adour	pompage	ZO	5	415952,31	1821455,37	Plaine Adour-hors Asa du Lys	2000	45	10,52	21040
EARL DANJEAU	Village	65140	SEGALAS	65414	SEGALAS	eaux souterraines	Nappe Adour	pompage	A	260	420064,25	1826140,84	Plaine Adour-hors Asa du Lys	2000	30	9,13	18260
EARL DANJEAU	Village	65140	SEGALAS	65414	SEGALAS	eaux superficielles	Système Adour	pompage	C	232	421536,48	1826963,74	Plaine Adour-hors Asa du Lys	2000	40	7,6	15200
EARL DANJEAU	Village	65140	SEGALAS	65414	SEGALAS	eaux superficielles	Système Adour	pompage	C	26	422197,50	1825905,75	Plaine Adour-hors Asa du Lys	2000	40	9,98	19960
EARL DANJEAU	Village	65140	SEGALAS	65061	BARBACHEN	eaux souterraines	Nappe Adour	pompage	A	15	420310,23	1826607,24	Plaine Adour-hors Asa du Lys	2000	40	23,02	46040
EARL DANJEAU	Village	65140	SEGALAS	65414	SEGALAS	eaux souterraines	Nappe Adour	pompage	A	31	420478,98	1825408,07	Plaine Adour-hors Asa du Lys	2000	40	17,59	35180
EARL DANJEAU	Village	65140	SEGALAS	65035	ARTAGNAN	eaux souterraines	Nappe Adour	pompage	A	131	417561,42	1826224,22	Plaine Adour-hors Asa du Lys	2000	40	4,8	9600
EARL DANJEAU	Village	65140	SEGALAS	65414	SEGALAS	eaux souterraines	Nappe Adour	pompage	B	156	420873,67	1826236,05	Plaine Adour-hors Asa du Lys	2000	40	5,43	10860
EARL DE BORDUN		65700	LAFITOLE	65304	MAUBOURGUE T	eaux souterraines	Nappe Adour	pompage	B	473	414291,65	1834359,45	Plaine Adour-hors Asa du Lys	2000	55	8,19	16380
EARL DE BORDUN		65700	LAFITOLE	65243	LAFITOLE	eaux superficielles	Système Adour	pompage	C	329	416951,22	1831027,60	Plaine Adour-hors Asa du Lys	2000	60	1,36	2720
EARL DE BORDUN		65700	LAFITOLE	65243	LAFITOLE	eaux superficielles	Système Adour	pompage	D	264	417301,57	1830025,48	Plaine Adour-hors Asa du Lys	2000	60	21,98	43960

PERIMETRE ELEMENTAIRE 221

48/152

Nom	Adresse	Code postal	Commune	Code INSEE du point de prélèvement	Commune du point de prélèvement	Type de ressource	Ressource	Type de prélèvement	Section cadastrale	N° cadastral	X (lambert II)	Y (lambert II)	Secteur	Quota en m3/ha	Débit du compteur en m3/h	Surface en ha	Volume en m3
EARL DE BORDUN		65700	LAFITOLE	65304	MAUBOURGUE T	eaux souterraines	Nappe Adour	pompage	B	301	414386,97	1833753,39	Plaine Adour-hors Asa du Lys	2000	60	17,7	35400
EARL DE BORDUN		65700	LAFITOLE	65243	LAFITOLE	eaux superficielles	Système Adour	pompage	B	224	416466,29	1831078,28	Plaine Adour-hors Asa du Lys	2000	50	20,07	40140
EARL DE BORDUN		65700	LAFITOLE	65243	LAFITOLE	eaux superficielles	Système Adour	pompage	C	330	417006,10	1830857,47	Plaine Adour-hors Asa du Lys	2000	50	12,98	25960
EARL DE BORDUN		65700	LAFITOLE	65243	LAFITOLE	eaux superficielles	Système Adour	pompage	B	577	416650,52	1830518,22	Plaine Adour-hors Asa du Lys	2000	50	13,46	26920
EARL DE BORDUN		65700	LAFITOLE	65429	SOMBRUN	eaux souterraines	Nappe Adour	pompage	ZC	43	411797,07	1834103,26	Plaine Adour-hors Asa du Lys	2000	50	8,81	17620
EARL DE BORDUN		65700	LAFITOLE	65243	LAFITOLE	eaux superficielles	Système Adour	pompage	C	330	417002,19	1830866,86	Plaine Adour-hors Asa du Lys	2000	50	12,97	25940
EARL DE BORDUN		65700	LAFITOLE	65304	MAUBOURGUE T	eaux superficielles	Système Adour	pompage	C	183	415897,01	1831810,76	Plaine Adour-hors Asa du Lys	2000	40	6,34	12680
EARL DE BORDUN		65700	LAFITOLE	65304	MAUBOURGUE T	eaux souterraines	Nappe Adour	pompage	ZC	5	412877,40	1833845,68	Plaine Adour-hors Asa du Lys	2000	40	1,31	2620
EARL DE BORDUN		65700	LAFITOLE	65196	GENSAC	eaux superficielles	Système Adour	pompage	A	172	417527,73	1828133,40	Plaine Adour-hors Asa du Lys	2000	60	0,76	1520
EARL DE BORDUN		65700	LAFITOLE	65196	GENSAC	eaux superficielles	Système Adour	pompage	A	29	417541,25	1828804,53	Plaine Adour-hors Asa du Lys	2000	60	13,11	26220
EARL DE BORDUN		65700	LAFITOLE	65243	LAFITOLE	eaux superficielles	Système Adour	pompage	B	295	416860,93	1829993,29	Plaine Adour-hors Asa du Lys	2000	60	1,29	2580
EARL DE BORDUN		65700	LAFITOLE	65196	GENSAC	eaux souterraines	Nappe Adour	pompage	B	164	417819,76	1828807,71	Plaine Adour-hors Asa du Lys	2000	60	1,41	2820
EARL DE BORDUN		65700	LAFITOLE	65196	GENSAC	eaux souterraines	Nappe Adour	pompage	B	94	418350,44	1827669,51	Plaine Adour-hors Asa du Lys	2000	60	1,46	2920
EARL DE BORDUN		65700	LAFITOLE	65243	LAFITOLE	eaux superficielles	Système Adour	pompage	B	226	417028,56	1829624,15	Plaine Adour-hors Asa du Lys	2000	60	13,46	26920
EARL DE BORDUN		65700	LAFITOLE	65314	MONFAUCON	eaux superficielles	Système Adour	pompage	D	118	418159,91	1830732,47	Plaine Adour-hors Asa du Lys	2000	50	3,02	6040
EARL DE BORDUN		65700	LAFITOLE	65243	LAFITOLE	eaux superficielles	Système Adour	pompage	D	139	418119,58	1830199,97	Plaine Adour-hors Asa du Lys	2000	50	1,19	2380
EARL DE BORDUN		65700	LAFITOLE	65429	SOMBRUN	eaux souterraines	Nappe Adour	pompage	ZB	48	411632,88	1835162,10	Plaine Adour-hors Asa du Lys	2000	50	2,53	5060
EARL DE BORDUN		65700	LAFITOLE	65243	LAFITOLE	eaux superficielles	Système Adour	pompage	D	194	418110,46	1830266,45	Plaine Adour-hors Asa du Lys	2000	50	2,84	5680
EARL DE BORDUN		65700	LAFITOLE	65243	LAFITOLE	eaux superficielles	Système Adour	pompage	B	224	416466,95	1831077,21	Plaine Adour-hors Asa du Lys	2000	50	10,07	20140
EARL DE CAUBERE	2 route d'Allier	65360	SALLES ADOUR	65084	BERNAC DESSUS	eaux superficielles	Système Adour	submersion	B	551	418138,14	1798051,88	Plaine Adour-hors Asa du Lys	2000		0,7	1400
EARL DE CAUBERE	2 route d'Allier	65360	SALLES ADOUR	65464	VIELLE ADOUR	eaux superficielles	Système Adour	submersion	A	2	419020,31	1796900,60	Plaine Adour-hors Asa du Lys	2000		0,37	740
EARL DE CAUBERE	2 route d'Allier	65360	SALLES ADOUR	65464	VIELLE ADOUR	eaux superficielles	Système Adour	submersion	B	360	419020,31	1796900,68	Plaine Adour-hors Asa du Lys	2000		1,14	2280
EARL DE CAUBERE	2 route d'Allier	65360	SALLES ADOUR	65464	VIELLE ADOUR	eaux superficielles	Système Adour	submersion	A	3	419003,07	1796970,78	Plaine Adour-hors Asa du Lys	2000		0,38	760
EARL DE CAUBERE	2 route d'Allier	65360	SALLES ADOUR	65464	VIELLE ADOUR	eaux superficielles	Système Adour	submersion	A	4	418993,78	1797049,00	Plaine Adour-hors Asa du Lys	2000		0,68	1360
EARL DE CAUBERE	2 route d'Allier	65360	SALLES ADOUR	65464	VIELLE ADOUR	eaux superficielles	Système Adour	submersion	B	364	419037,53	1796952,74	Plaine Adour-hors Asa du Lys	2000		0,74	1480

Nom	Adresse	Code postal	Commune	Code INSEE du point de prélèvement	Commune du point de prélèvement	Type de ressource	Ressource	Type de prélèvement	Section cadastrale	N° cadastral	X (lambert II)	Y (lambert II)	Secteur	Quota en m3/ha	Débit du compteur en m3/h	Surface en ha	Volume en m3
EARL DE CAUBERE	2 route d'Allier	65360	SALLES ADOUR	65464	VIELLE ADOUR	eaux superficielles	Système Adour	submersion	B	367	419069,14	1797042,96	Plaine Adour-hors Asa du Lys	2000		0,71	1420
EARL DE CAUBERE	2 route d'Allier	65360	SALLES ADOUR	65084	BERNAC DESSUS	eaux superficielles	Système Adour	submersion	A	183	418744,09	1798065,17	Plaine Adour-hors Asa du Lys	2000		0,27	540
EARL DE CAUBERE	2 route d'Allier	65360	SALLES ADOUR	65084	BERNAC DESSUS	eaux superficielles	Système Adour	submersion	A	191	418181,33	1797863,76	Plaine Adour-hors Asa du Lys	2000		0,46	920
EARL DE CAUBERE	2 route d'Allier	65360	SALLES ADOUR	65084	BERNAC DESSUS	eaux superficielles	Système Adour	submersion	A	193	418722,32	1797293,56	Plaine Adour-hors Asa du Lys	2000		0,42	840
EARL DE CAUBERE	2 route d'Allier	65360	SALLES ADOUR	65084	BERNAC DESSUS	eaux superficielles	Système Adour	submersion	A	235	418722,32	1797293,56	Plaine Adour-hors Asa du Lys	2000		0,44	880
EARL DE CAUBERE	2 route d'Allier	65360	SALLES ADOUR	65084	BERNAC DESSUS	eaux superficielles	Système Adour	submersion	B	541	419247,61	1797439,06	Plaine Adour-hors Asa du Lys	2000		0,7	1400
EARL DE CAUBERE	2 route d'Allier	65360	SALLES ADOUR	65084	BERNAC DESSUS	eaux superficielles	Système Adour	submersion	B	547	419118,50	1797183,57	Plaine Adour-hors Asa du Lys	2000		1,23	2460
EARL DE CAUBERE	2 route d'Allier	65360	SALLES ADOUR	65084	BERNAC DESSUS	eaux superficielles	Système Adour	submersion	B	548	419110,02	1797150,23	Plaine Adour-hors Asa du Lys	2000		0,44	880
EARL DE CHAMPAGNE	2 route d'Allier	65360	SALLES ADOUR	65084	BERNAC DESSUS	eaux superficielles	Système Adour	submersion	B	549	419100,85	1797114,14	Plaine Adour-hors Asa du Lys	2000		0,38	760
EARL DE CHAMPAGNE	3 chemin de Duthil	65700	LABATUT RIVIERE	65240	LABATUT RIVIERE	eaux souterraines	Nappe Adour	pompage	ZH	12	414358,22	1837671,60	Plaine Adour-hors Asa du Lys	2000	55	14,78	29560
EARL DE CHAMPAGNE	3 chemin de Duthil	65700	LABATUT RIVIERE	65243	LAFITOLE	eaux superficielles	Système Adour	pompage	C	325	417074,13	1830859,76	Plaine Adour-hors Asa du Lys	2000	45	14,26	28520
EARL DE CHAMPAGNE	3 chemin de Duthil	65700	LABATUT RIVIERE	65240	LABATUT RIVIERE	eaux souterraines	Nappe Adour	pompage	ZI	9	414787,96	1837011,00	Plaine Adour-hors Asa du Lys	2000	35	12,43	24860
EARL DE CHAMPAGNE	3 chemin de Duthil	65700	LABATUT RIVIERE	65240	LABATUT RIVIERE	eaux souterraines	Nappe Adour	pompage	ZI	43	414826,68	1836808,56	Plaine Adour-hors Asa du Lys	2000	40	14,41	28820
EARL DE CHAMPAGNE	3 chemin de Duthil	65700	LABATUT RIVIERE	65243	LAFITOLE	eaux superficielles	Système Adour	pompage	A	139	416493,49	1829096,95	Plaine Adour-hors Asa du Lys	2000	45	2,32	4640
EARL DE CHAMPAGNE	3 chemin de Duthil	65700	LABATUT RIVIERE	65243	LAFITOLE	eaux superficielles	Système Adour	pompage	B	293	416898,81	1829918,58	Plaine Adour-hors Asa du Lys	2000	45	2,19	4380
EARL DE CHAMPAGNE	3 chemin de Duthil	65700	LABATUT RIVIERE	65240	LABATUT RIVIERE	eaux souterraines	Nappe Adour	pompage	ZH	22	414177,66	1837522,66	Plaine Adour-hors Asa du Lys	2000	45	2,56	5120
EARL DE CHAMPAGNE	3 chemin de Duthil	65700	LABATUT RIVIERE	65174	ESTIRAC	eaux superficielles	Système Adour	pompage	A	240	413865,23	1836844,65	Plaine Adour-hors Asa du Lys	2000	50	12,69	25380
EARL DE LA CARBOUERE	Chemin de la Carbouère	65380	AZEREIX	65226	IBOS	eaux souterraines	Nappe Adour	pompage	I	579	411542,95	1804152,25	Plaine Adour-hors Asa du Lys	2000	40	2,02	4040
EARL DE LA CARBOUERE	Chemin de la Carbouère	65380	AZEREIX	65235	JUILLAN	eaux souterraines	Nappe Adour	pompage	A	50	410948,69	1802494,12	Plaine Adour-hors Asa du Lys	2000	40	4,87	9740
EARL DE LA CARBOUERE	Chemin de la Carbouère	65380	AZEREIX	65057	AZEREIX	eaux souterraines	Nappe Adour	pompage	ZE	1	409197,76	1802641,79	Plaine Adour-hors Asa du Lys	2000	40	3,28	6560
EARL DE LA GESPE	36 chemin de Beyrède	65360	ST MARTIN	65392	ST MARTIN	eaux superficielles	Système Adour	pompage	O	0	416305,54	1798817,14	Plaine Adour-hors Asa du Lys	2000	30	20	40000
EARL DE LA HOUSSETTE	Chemin de la Houssette	65700	LABATUT RIVIERE	65219	HERES	eaux superficielles	Système Adour	pompage	A	26	410301,61	1842019,32	Plaine Adour-hors Asa du Lys	2000	40	4,52	9040
EARL DE LA HOUSSETTE	Chemin de la Houssette	65700	LABATUT RIVIERE	65240	LABATUT RIVIERE	eaux souterraines	Nappe Adour	pompage	ZB	9	411764,88	1840041,69	Plaine Adour-hors Asa du Lys	2000	40	21,7	43400
EARL DE LA HOUSSETTE	Chemin de la Houssette	65700	LABATUT RIVIERE	65219	HERES	eaux superficielles	Système Adour	pompage	B	300	411385,88	1840583,92	Plaine Adour-hors Asa du Lys	2000	40	37,88	75760
EARL DE LA HOUSSETTE	Chemin de la Houssette	65700	LABATUT RIVIERE	65240	LABATUT RIVIERE	eaux souterraines	Nappe Adour	pompage	ZB	59	411851,83	1839630,93	Plaine Adour-hors Asa du Lys	2000	40	10,22	20440

Nom	Adresse	Code postal	Commune	Code INSEE du point de prélèvement	Commune du point de prélèvement	Type de ressource	Ressource	Type de prélèvement	Section cadastrale	N° cadastral	X (lambert II)	Y (lambert II)	Secteur	Quota en m3/ha	Débit du compteur en m3/h	Surface en ha	Volume en m3
EARL DE LA JULIE	34 chemin de la Cateille	65700	AURIEBAT	65049	AURIEBAT	eaux superficielles	Système Adour	pompage	AW	153	415465,17	1835547,74	Plaine Adour-hors Asa du Lys	2000	65	10,68	21360
EARL DE LA JULIE	34 chemin de la Cateille	65700	AURIEBAT	65049	AURIEBAT	eaux superficielles	Système Adour	pompage	AW	161	416306,90	1835998,57	Plaine Adour-hors Asa du Lys	2000	65	5,94	11880
EARL DE LA JULIE	34 chemin de la Cateille	65700	AURIEBAT	65304	MAUBOURGUE T	eaux superficielles	Système Adour	pompage	B	266	415286,79	1835600,10	Plaine Adour-hors Asa du Lys	2000	65	1,02	2040
EARL DE LA JULIE	34 chemin de la Cateille	65700	AURIEBAT	65304	MAUBOURGUE T	eaux superficielles	Système Adour	pompage	C	370	415774,96	1834237,55	Plaine Adour-hors Asa du Lys	2000	65	1,15	2300
EARL DE LA JULIE	34 chemin de la Cateille	65700	AURIEBAT	65049	AURIEBAT	eaux superficielles	Système Adour	pompage	AV	16	415704,84	1835077,79	Plaine Adour-hors Asa du Lys	2000	65	5,65	11300
EARL DE LA JULIE	34 chemin de la Cateille	65700	AURIEBAT	65049	AURIEBAT	eaux superficielles	Système Adour	pompage	AV	30	415849,77	1834676,34	Plaine Adour-hors Asa du Lys	2000	65	1,78	3560
EARL DE LA JULIE	34 chemin de la Cateille	65700	AURIEBAT	65049	AURIEBAT	eaux souterraines	Nappe Adour	pompage	AS	1	416373,46	1834746,35	Plaine Adour-hors Asa du Lys	2000	65	6	12000
EARL DE LA MONTJOIE	7 avenue Jean Jaures	65490	OURSBELILLE	65350	OURSBELILLE	eaux superficielles	Système Adour	pompage	E	23	413707,02	1812149,63	Plaine Adour-hors Asa du Lys	2000	50	1	2000
EARL DE LA MONTJOIE	7 avenue Jean Jaures	65490	OURSBELILLE	65244	LAGARDE	eaux superficielles	Système Adour	pompage	C	171	413037,30	1813465,46	Plaine Adour-hors Asa du Lys	2000	50	2,39	4780
EARL DE LA MONTJOIE	7 avenue Jean Jaures	65490	OURSBELILLE	65350	OURSBELILLE	eaux superficielles	Système Adour	pompage	D	152	413637,82	1812521,29	Plaine Adour-hors Asa du Lys	2000	50	7,71	15420
EARL DE LA MONTJOIE	7 avenue Jean Jaures	65490	OURSBELILLE	65350	OURSBELILLE	eaux superficielles	Système Adour	pompage	D	63	413451,76	1812627,04	Plaine Adour-hors Asa du Lys	2000	50	2,49	4980
EARL DE LA MONTJOIE	7 avenue Jean Jaures	65490	OURSBELILLE	65350	OURSBELILLE	eaux superficielles	Système Adour	pompage	D	90	413508,24	1812620,85	Plaine Adour-hors Asa du Lys	2000	50	0,73	1460
EARL DE LA MONTJOIE	7 avenue Jean Jaures	65490	OURSBELILLE	65350	OURSBELILLE	eaux superficielles	Système Adour	pompage	D	96	413444,66	1813149,23	Plaine Adour-hors Asa du Lys	2000	50	2	4000
EARL DE LA MONTJOIE	7 avenue Jean Jaures	65490	OURSBELILLE	65350	OURSBELILLE	eaux superficielles	Système Adour	pompage	E	3	413367,32	1812101,97	Plaine Adour-hors Asa du Lys	2000	50	2,24	4480
EARL DE LA MONTJOIE	7 avenue Jean Jaures	65490	OURSBELILLE	65350	OURSBELILLE	eaux superficielles	Système Adour	pompage	E	39	413950,36	1811946,62	Plaine Adour-hors Asa du Lys	2000	50	3,59	7180
EARL DE LA MONTJOIE	7 avenue Jean Jaures	65490	OURSBELILLE	65350	OURSBELILLE	eaux superficielles	Système Adour	pompage	D	32	413372,61	1812940,92	Plaine Adour-hors Asa du Lys	2000	50	1,18	2360
EARL DE LA PALME D'OR	5 rue de la Moisson	65140	UGNOUAS	65156	DOURS	eaux superficielles	Système Adour	pompage	A	154	420455,96	1815976,99	Plaine Adour-hors Asa du Lys	2000	40	2,66	5320
EARL DE LA PALME D'OR	5 rue de la Moisson	65140	UGNOUAS	65406	SARNIGUET	eaux souterraines	Nappe Adour	pompage	A	117	416735,14	1815706,07	Plaine Adour-hors Asa du Lys	2000	40	0,24	480
EARL DE LA PALME D'OR	5 rue de la Moisson	65140	UGNOUAS	65446	TOSTAT	eaux souterraines	Nappe Adour	pompage	B	8	419702,28	1817393,21	Plaine Adour-hors Asa du Lys	2000	40	2,14	4280
EARL DE LA PALME D'OR	5 rue de la Moisson	65140	UGNOUAS	65406	SARNIGUET	eaux souterraines	Nappe Adour	pompage	A	109	416836,98	1815828,97	Plaine Adour-hors Asa du Lys	2000	40	0,23	460
EARL DE LA PALME D'OR	5 rue de la Moisson	65140	UGNOUAS	65299	MARSAC	eaux souterraines	Nappe Adour	pompage	A	42	416780,98	1816968,80	Plaine Adour-hors Asa du Lys	2000	40	0,66	1320
EARL DE LA PALME D'OR	5 rue de la Moisson	65140	UGNOUAS	65406	SARNIGUET	eaux souterraines	Nappe Adour	pompage	A	108	416874,66	1815955,38	Plaine Adour-hors Asa du Lys	2000	40	0,67	1340
EARL DE LA PALME D'OR	5 rue de la Moisson	65140	UGNOUAS	65446	TOSTAT	eaux souterraines	Nappe Adour	pompage	A	9	419128,81	1817638,79	Plaine Adour-hors Asa du Lys	2000	40	3,91	7820
EARL DE LA PALME D'OR	5 rue de la Moisson	65140	UGNOUAS	65446	TOSTAT	eaux souterraines	Nappe Adour	pompage	B	60	420052,56	1816241,30	Plaine Adour-hors Asa du Lys	2000	40	5,59	11180
EARL DE LA PALME D'OR	5 rue de la Moisson	65140	UGNOUAS	65406	SARNIGUET	eaux souterraines	Nappe Adour	pompage	A	110	416836,45	1815787,15	Plaine Adour-hors Asa du Lys	2000	40	0,48	960

Nom	Adresse	Code postal	Commune	Code INSEE du point de prélèvement	Commune du point de prélèvement	Type de ressource	Ressource	Type de prélèvement	Section cadastrale	N° cadastral	X (lambert II)	Y (lambert II)	Secteur	Quota en m3/ha	Débit du compteur en m3/h	Surface en ha	Volume en m3
EARL DE LA PALME D'OR	5 rue de la Moisson	65140	UGNOUAS	65406	SARNIGUET	eaux souterraines	Nappe Adour	pompage	A	118	416841,12	1815693,88	Plaine Adour-hors Asa du Lys	2000	40	0,27	540
EARL DE LA PALME D'OR	5 rue de la Moisson	65140	UGNOUAS	65299	MARSAC	eaux souterraines	Nappe Adour	pompage	B	141	417172,43	1816992,94	Plaine Adour-hors Asa du Lys	2000	40	1,1	2200
EARL DE LA PALME D'OR	5 rue de la Moisson	65140	UGNOUAS	65446	TOSTAT	eaux superficielles	Système Adour	pompage	A	21	419151,80	1817424,45	Plaine Adour-hors Asa du Lys	2000	40	0,99	1980
EARL DE LA ROUTE DE L'ORMEAU	6 rue de l'Ormeau	65500	ARTAGNAN	65460	VIC EN BIGORRE	eaux souterraines	Nappe Adour	pompage	ZC	26	415847,82	1825675,47	Plaine Adour-hors Asa du Lys	2000	60	17,45	34900
EARL DE LA ROUTE DE L'ORMEAU	6 rue de l'Ormeau	65500	ARTAGNAN	65035	ARTAGNAN	eaux souterraines	Nappe Adour	pompage	B	20	418083,49	1825019,57	Plaine Adour-hors Asa du Lys	2000	60	21,1	42200
EARL DE LA ROUTE DE L'ORMEAU	6 rue de l'Ormeau	65500	ARTAGNAN	65035	ARTAGNAN	eaux superficielles	Système Adour	pompage	A	126	418147,60	1824730,36	Plaine Adour-hors Asa du Lys	2000	60	1,05	2100
EARL DE LA ROUTE DE L'ORMEAU	6 rue de l'Ormeau	65500	ARTAGNAN	65409	SARRIAC BIGORRE	eaux souterraines	Nappe Adour	pompage	A	142	418465,57	1824883,19	Plaine Adour-hors Asa du Lys	2000	60	1,45	2900
EARL DE LA ROUTE DE L'ORMEAU	6 rue de l'Ormeau	65500	ARTAGNAN	65035	ARTAGNAN	eaux souterraines	Nappe Adour	pompage	D	300	417081,16	1825075,83	Plaine Adour-hors Asa du Lys	2000	60	1,65	3300
EARL DE LA ROUTE DE L'ORMEAU	6 rue de l'Ormeau	65500	ARTAGNAN	65035	ARTAGNAN	eaux souterraines	Nappe Adour	pompage	D	42	416363,61	1824972,71	Plaine Adour-hors Asa du Lys	2000	60	0,65	1300
EARL DE LA ROUTE DE L'ORMEAU	6 rue de l'Ormeau	65500	ARTAGNAN	65035	ARTAGNAN	eaux souterraines	Nappe Adour	pompage	A	229	417892,62	1825316,18	Plaine Adour-hors Asa du Lys	2000	60	4,46	8920
EARL DE LA ROUTE DE L'ORMEAU	6 rue de l'Ormeau	65500	ARTAGNAN	65035	ARTAGNAN	eaux souterraines	Nappe Adour	pompage	A	232	417638,05	1825276,54	Plaine Adour-hors Asa du Lys	2000	60	12,48	24960
EARL DE LA ROUTE DE L'ORMEAU	6 rue de l'Ormeau	65500	ARTAGNAN	65460	VIC EN BIGORRE	eaux souterraines	Nappe Adour	pompage	ZD	40	415305,92	1825781,33	Plaine Adour-hors Asa du Lys	2000	60	6,9	13800
EARL DE LACOGÉ	SEGALAS	65140	SEGALAS	65414	SEGALAS	eaux souterraines	Nappe Adour	pompage	A	86	419830,53	1825127,49	Plaine Adour-hors Asa du Lys	2000	45	17,42	34840
EARL DE LACOGÉ	SEGALAS	65140	SEGALAS	65273	LIAC	eaux souterraines	Nappe Adour	pompage	A	122	418147,21	1826259,07	Plaine Adour-hors Asa du Lys	2000	50	20,54	41080
EARL DE LACOGÉ	SEGALAS	65140	SEGALAS	65035	ARTAGNAN	eaux souterraines	Nappe Adour	pompage	A	188	418016,47	1825856,94	Plaine Adour-hors Asa du Lys	2000	50	0,81	1620
EARL DE LACOGÉ	SEGALAS	65140	SEGALAS	65414	SEGALAS	eaux superficielles	Système Adour	pompage	C	126	421566,80	1825130,93	Plaine Adour-hors Asa du Lys	2000	40	4,12	8240
EARL DE LACOGÉ	SEGALAS	65140	SEGALAS	65414	SEGALAS	eaux souterraines	Nappe Adour	pompage	C	206	421444,79	1826383,49	Plaine Adour-hors Asa du Lys	2000	40	3,78	7560
EARL DE LACOGÉ	SEGALAS	65140	SEGALAS	65414	SEGALAS	eaux souterraines	Nappe Adour	pompage	B	2	421085,39	1826510,09	Plaine Adour-hors Asa du Lys	2000	40	5,42	10840
EARL DE LACOGÉ	SEGALAS	65140	SEGALAS	65409	SARRIAC BIGORRE	eaux souterraines	Nappe Adour	pompage	A	245	418900,82	1824136,02	Plaine Adour-hors Asa du Lys	2000	40	6,68	13360
EARL DE LACOGÉ	SEGALAS	65140	SEGALAS	65414	SEGALAS	eaux souterraines	Nappe Adour	pompage	A	84	419907,64	1825073,30	Plaine Adour-hors Asa du Lys	2000	90	14,52	29040
EARL DE LACOGÉ	SEGALAS	65140	SEGALAS	65409	SARRIAC BIGORRE	eaux souterraines	Nappe Adour	pompage	B	108	420340,97	1824735,03	Plaine Adour-hors Asa du Lys	2000	90	1,41	2820

Nom	Adresse	Code postal	Commune	Code INSEE du point de prélèvement	Commune du point de prélèvement	Type de ressource	Ressource	Type de prélèvement	Section cadastrale	N° cadastral	X (lambert II)	Y (lambert II)	Secteur	Quota en m ³ /ha	Débit du compteur en m ³ /h	Surface en ha	Volume en m ³
EARL DE LACOGÉ	SEGALAS	65140	SEGALAS	65414	SEGALAS	eaux souterraines	Nappe Adour	pompage	A	126	420001,58	1825714,19	Plaine Adour-hors Asa du Lys	2000	90	2	4000
EARL DE LACOGÉ	SEGALAS	65140	SEGALAS	65414	SEGALAS	eaux souterraines	Nappe Adour	pompage	A	77	419979,70	1825081,21	Plaine Adour-hors Asa du Lys	2000	90	14,23	28460
EARL DE LACOGÉ	SEGALAS	65140	SEGALAS	65273	LIAC	eaux souterraines	Nappe Adour	pompage	C	38	419251,71	1825830,41	Plaine Adour-hors Asa du Lys	2000	50	20,73	41460
EARL DE L'ANENOS		65140	PEYRUN	65242	LACASSAGNE	eaux superficielles	alaric, d'(canal)	pompage	B	14	421890,28	1818938,11	Plaine Adour-hors Asa du Lys	2000	40	1,65	3300
EARL DE L'ANENOS		65140	PEYRUN	65073	BAZILLAC	eaux superficielles	aule, l'(ruisseau)	pompage	A	455	421247,07	1820500,85	Plaine Adour-hors Asa du Lys	2000	40	4,21	8420
EARL DE L'ANENOS		65140	PEYRUN	65242	LACASSAGNE	eaux superficielles	Système Adour	pompage	A	228	421887,25	1819953,62	Plaine Adour-hors Asa du Lys	2000	40	1,41	2820
EARL DE L'ANENOS		65140	PEYRUN	65242	LACASSAGNE	eaux superficielles	Système Adour	pompage	B	107	421969,05	1819087,38	Plaine Adour-hors Asa du Lys	2000	40	7,51	15020
EARL DE L'ANENOS		65140	PEYRUN	65242	LACASSAGNE	eaux superficielles	Système Adour	pompage	B	22	421482,45	1819321,67	Plaine Adour-hors Asa du Lys	2000	40	3,32	6640
EARL DE LAPEYRE	Quartier Lapeyre	65500	VIC EN BIGORRE	65035	ARTAGNAN	eaux superficielles	Système Adour	submersion	C	76	417840,18	1824365,76	Plaine Adour-hors Asa du Lys	2000		2,5	5000
EARL DE LAPEYRE	Quartier Lapeyre	65500	VIC EN BIGORRE	65460	VIC EN BIGORRE	eaux souterraines	Nappe Adour	pompage	BV	50	414529,95	1825200,47	Plaine Adour-hors Asa du Lys	2000	50	15,87	31740
EARL DE LAPEYRE	Quartier Lapeyre	65500	VIC EN BIGORRE	65460	VIC EN BIGORRE	eaux superficielles	Système Adour	pompage	BV	172	414444,72	1824824,69	Plaine Adour-hors Asa du Lys	2000	50	11,64	23280
EARL DE LAPEYRE	Quartier Lapeyre	65500	VIC EN BIGORRE	65460	VIC EN BIGORRE	eaux souterraines	Nappe Adour	pompage	ZL	8	417268,18	1822731,24	Plaine Adour-hors Asa du Lys	2000	50	4,73	9460
EARL DE LAPEYRE	Quartier Lapeyre	65500	VIC EN BIGORRE	65460	VIC EN BIGORRE	eaux souterraines	Nappe Adour	pompage	ZK	9	417166,61	1823946,99	Plaine Adour-hors Asa du Lys	2000	50	16,5	33000
EARL DE LAPEYRE	Quartier Lapeyre	65500	VIC EN BIGORRE	65460	VIC EN BIGORRE	eaux souterraines	Nappe Adour	pompage	ZK	1	416811,80	1823860,88	Plaine Adour-hors Asa du Lys	2000	50	10,09	20180
EARL DE LAPEYRE	Quartier Lapeyre	65500	VIC EN BIGORRE	65460	VIC EN BIGORRE	eaux souterraines	Nappe Adour	pompage	ZK	9	417273,50	1823691,39	Plaine Adour-hors Asa du Lys	2000	50	20	40000
EARL DE LAPEYRE	Quartier Lapeyre	65500	VIC EN BIGORRE	65460	VIC EN BIGORRE	eaux souterraines	Nappe Adour	pompage	ZL	8	417262,00	1822731,08	Plaine Adour-hors Asa du Lys	2000	50	4,73	9460
EARL DE LAS BIRADES	7 place de la Mairie	65140	SARRIAC BIGORRE	65409	SARRIAC BIGORRE	eaux souterraines	Nappe Adour	pompage	B	45	419800,29	1824109,79	Plaine Adour-hors Asa du Lys	2000	40	43	86000
EARL DE LAS BIRADES	7 place de la Mairie	65140	SARRIAC BIGORRE	65409	SARRIAC BIGORRE	eaux souterraines	Nappe Adour	pompage	A	231	419480,18	1824507,91	Plaine Adour-hors Asa du Lys	2000	40	1	2000
EARL DE LAS BIRADES	7 place de la Mairie	65140	SARRIAC BIGORRE	65409	SARRIAC BIGORRE	eaux souterraines	Nappe Adour	pompage	A	200	419269,30	1824255,15	Plaine Adour-hors Asa du Lys	2000	40	11	22000
EARL DE LAS BIRADES	7 place de la Mairie	65140	SARRIAC BIGORRE	65409	SARRIAC BIGORRE	eaux souterraines	Nappe Adour	pompage	ZB	26	419279,58	1824253,68	Plaine Adour-hors Asa du Lys	2000	40	11,6	23200
EARL DE L'AYZA		65700	HERES	65130	CASTELNAU RIVIERE BASSE	eaux superficielles	louet, le (ruisseau)	pompage	G	379	410142,31	1843989,65	Plaine Adour-hors Asa du Lys	2000	50	7,69	15380
EARL DE L'AYZA		65700	HERES	65240	LABATUT RIVIERE	eaux souterraines	Nappe Adour	pompage	ZK	3	411851,48	1838548,27	Plaine Adour-hors Asa du Lys	2000	50	10,55	21100
EARL DE L'AYZA		65700	HERES	65130	CASTELNAU RIVIERE BASSE	eaux superficielles	Système Adour	pompage	F	55	409687,92	1845235,93	Plaine Adour-hors Asa du Lys	2000	100	2,94	5880
EARL DE L'AYZA		65700	HERES	65219	HERES	eaux souterraines	Nappe Adour	pompage	A	95	410273,20	1842435,31	Plaine Adour-hors Asa du Lys	2000	50	5,5	11000

Nom	Adresse	Code postal	Commune	Code INSEE du point de prélèvement	Commune du point de prélèvement	Type de ressource	Ressource	Type de prélèvement	Section cadastrale	N° cadastral	X (lambert II)	Y (lambert II)	Secteur	Quota en m3/ha	Débit du compteur en m3/h	Surface en ha	Volume en m3
EARL DE L'AYZA		65700	HERES	65219	HERES	eaux superficielles	louet, le (ruisseau)	pompage	B	34			Plaine Adour-hors Asa du Lys	2000	50	3,28	6660
EARL DE L'AYZA		65700	HERES	65219	HERES	eaux superficielles	Système Adour	pompage	B	48			Plaine Adour-hors Asa du Lys	2000	50	1,52	3040
EARL DE L'AYZA		65700	HERES	65219	HERES	eaux superficielles	Système Adour	pompage	C	119			Plaine Adour-hors Asa du Lys	2000	50	1,75	3500
EARL DE L'AYZA		65700	HERES	65219	HERES	eaux superficielles	layza, de (ruisseau)	pompage	B	119	410745,38	1840774,93	Plaine Adour-hors Asa du Lys	2000	50	1,2	2400
EARL DE L'AYZA		65700	HERES	65130	CASTELNAU RIVIERE BASSE	eaux superficielles	Système Adour	pompage	G	213	410769,65	1844359,35	Plaine Adour-hors Asa du Lys	2000	50	0,7	1400
EARL DE L'AYZA		65700	HERES	65219	HERES	eaux superficielles	layza, de (ruisseau)	pompage	B	17	410626,64	1841705,22	Plaine Adour-hors Asa du Lys	2000	50	3,2	6400
EARL DE L'AYZA		65700	HERES	65130	CASTELNAU RIVIERE BASSE	eaux superficielles	Système Adour	pompage	G	381	410823,13	1844159,68	Plaine Adour-hors Asa du Lys	2000	50	3,65	7300
EARL DE L'ECHÉZ	3 rue de l'Echez	65320	LAGARDE	65406	SARNIGUET	eaux souterraines	Nappe Adour	pompage	A	75	416411,50	1815534,76	Plaine Adour-hors Asa du Lys	2000	60	4,17	8340
EARL DE L'ECHÉZ	3 rue de l'Echez	65320	LAGARDE	65007	ANDREST	eaux souterraines	Nappe Adour	pompage	ZB	11	415996,65	1815435,20	Plaine Adour-hors Asa du Lys	2000	60	1,14	2280
EARL DE L'ECHÉZ	3 rue de l'Echez	65320	LAGARDE	65425	SIARROUY	eaux superficielles	moulin de saint-lézer, du (canal)	pompage	B	65	413888,43	1816569,31	Plaine Adour-hors Asa du Lys	2000	60	1,07	2140
EARL DE L'ECHÉZ	3 rue de l'Echez	65320	LAGARDE	65425	SIARROUY	eaux superficielles	Système Adour	pompage	D	87	413448,90	1815111,89	Plaine Adour-hors Asa du Lys	2000	60	6,38	12760
EARL DE L'ECHÉZ	3 rue de l'Echez	65320	LAGARDE	65189	GAYAN	eaux souterraines	Nappe Adour	pompage	A	257	413904,87	1813761,14	Plaine Adour-hors Asa du Lys	2000	60	8,58	17160
EARL DE L'ICHEOU	5, Chemin du Palanca	65140	SARRIAC BIGORRE	65409	SARRIAC BIGORRE	eaux superficielles	Système Adour	pompage	C	349	421612,30	1823257,37	Plaine Adour-hors Asa du Lys	2000	45	14,2	28400
EARL DE L'ICHEOU	5, Chemin du Palanca	65140	SARRIAC BIGORRE	65460	VIC EN BIGORRE	eaux souterraines	Nappe Adour	pompage	ZN	43	415597,16	1821107,74	Plaine Adour-hors Asa du Lys	2000	45	14,98	29960
EARL DE L'ICHEOU	5, Chemin du Palanca	65140	SARRIAC BIGORRE	65121	CAMALES	eaux superficielles	Système Adour	pompage	ZC	11	417088,47	1819386,74	Plaine Adour-hors Asa du Lys	2000	45	11,76	23520
EARL DE L'ICHEOU	5, Chemin du Palanca	65140	SARRIAC BIGORRE	65409	SARRIAC BIGORRE	eaux superficielles	Système Adour	pompage	C	349	421620,65	1823255,80	Plaine Adour-hors Asa du Lys	2000	45	14,2	28400
EARL DE L'ICHEOU	5, Chemin du Palanca	65140	SARRIAC BIGORRE	65121	CAMALES	eaux superficielles	Système Adour	pompage	A	46	416979,18	1820759,49	Plaine Adour-hors Asa du Lys	2000	45	1,4	2800
EARL DE L'ICHEOU	5, Chemin du Palanca	65140	SARRIAC BIGORRE	65121	CAMALES	eaux superficielles	Système Adour	pompage	ZD	31	416447,13	1819670,30	Plaine Adour-hors Asa du Lys	2000	45	2,26	4520
EARL DE L'ICHEOU	5, Chemin du Palanca	65140	SARRIAC BIGORRE	65121	CAMALES	eaux superficielles	Système Adour	pompage	ZD	6	416061,49	1820008,16	Plaine Adour-hors Asa du Lys	2000	45	1,24	2480
EARL DE L'ORMEAU	3 chemin du Béziat	65140	MONFAUCON	65412	SAUVETERRE	eaux superficielles	Système Adour	pompage	ZI	1	418135,04	1832762,82	Plaine Adour-hors Asa du Lys	2000	50	27,08	54160
EARL DE L'ORMEAU	3 chemin du Béziat	65140	MONFAUCON	65314	MONFAUCON	eaux superficielles	alaric, d'(canal)	pompage	A	145	419193,65	1830459,64	Plaine Adour-hors Asa du Lys	2000	50	6,08	12160
EARL DE L'ORMEAU	3 chemin du Béziat	65140	MONFAUCON	65314	MONFAUCON	eaux superficielles	Système Adour	pompage	ZA	32	419780,58	1829101,26	Plaine Adour-hors Asa du Lys	2000	50	52,6	106200
EARL DE MONSEIGNE	237 route de Liac	65140	ANSOST	65314	MONFAUCON	eaux superficielles	Système Adour	pompage	B	386	419723,64	1829141,93	Plaine Adour-hors Asa du Lys	2000	50	5,43	10860
EARL DE MONSEIGNE	237 route de Liac	65140	ANSOST	65273	LIAC	eaux souterraines	Nappe Adour	pompage	ZA	7	418970,02	1827384,24	Plaine Adour-hors Asa du Lys	2000	40	1	2000

Nom	Adresse	Code postal	Commune	Code INSEE du point de prélèvement	Commune du point de prélèvement	Type de ressource	Ressource	Type de prélèvement	Section cadastrale	N° cadastral	X (lambert II)	Y (lambert II)	Secteur	Quota en m3/ha	Débit du compteur en m3/h	Surface en ha	Volume en m3
EARL DE MONSEIGNE	237 route de Liac	65140	ANSOST	65273	LIAC	eaux souterraines	Nappe Adour	pompage	ZA	7	418956,96	1827386,30	Plaine Adour-hors Asa du Lys	2000	35	25	50000
EARL DE MONSEIGNE	237 route de Liac	65140	ANSOST	65196	GENSAC	eaux souterraines	Nappe Adour	pompage	ZA	7	418941,15	1827483,46	Plaine Adour-hors Asa du Lys	2000	40	25	50000
EARL DE MONSEIGNE	237 route de Liac	65140	ANSOST	65013	ANSOST	eaux souterraines	Nappe Adour	pompage	ZB	16	419618,24	1827688,77	Plaine Adour-hors Asa du Lys	2000	60	4,14	8280
EARL DE MONSEIGNE	237 route de Liac	65140	ANSOST	65013	ANSOST	eaux souterraines	Nappe Adour	pompage	ZB	5	419232,14	1827300,08	Plaine Adour-hors Asa du Lys	2000	60	6,07	12140
EARL DE POURQUAREN S	39 rue Part Darré	65700	LAFITOLE	65035	ARTAGNAN	eaux souterraines	Nappe Adour	pompage	A	219	417718,57	1825487,93	Plaine Adour-hors Asa du Lys	2000	65	15,86	31720
EARL DE POURQUAREN S	39 rue Part Darré	65700	LAFITOLE	65035	ARTAGNAN	eaux souterraines	Nappe Adour	pompage	A	194	417624,53	1825708,51	Plaine Adour-hors Asa du Lys	2000	65	23,11	46220
EARL DE POURQUAREN S	39 rue Part Darré	65700	LAFITOLE	65035	ARTAGNAN	eaux souterraines	Nappe Adour	pompage	A	216	417396,68	1825202,41	Plaine Adour-hors Asa du Lys	2000	45	1,7	3400
EARL DE POURQUAREN S	39 rue Part Darré	65700	LAFITOLE	65304	MAUBOURGUE T	eaux superficielles	Système Adour	pompage	C	46	415075,52	1830991,17	Plaine Adour-hors Asa du Lys	2000	65	8,64	17280
EARL DE POURQUAREN S	39 rue Part Darré	65700	LAFITOLE	65243	LAFITOLE	eaux souterraines	Nappe Adour	pompage	A	491	415472,73	1829996,03	Plaine Adour-hors Asa du Lys	2000	50	17	34000
EARL DE POURQUAREN S	39 rue Part Darré	65700	LAFITOLE	65243	LAFITOLE	eaux souterraines	Nappe Adour	pompage	D	396	418399,72	1829203,27	Plaine Adour-hors Asa du Lys	2000	50	10	20000
EARL DE SAINT PIERRE		32160	JU BELLOC	65130	CASTELNAU RIVIERE BASSE	eaux superficielles	Système Adour	pompage	F	55	409687,92	1845235,93	Plaine Adour-hors Asa du Lys	2000	100	3	6000
EARL DE SAINT PIERRE		32160	JU BELLOC	65130	CASTELNAU RIVIERE BASSE	eaux superficielles	Système Adour	pompage	G	213	410811,46	1844403,02	Plaine Adour-hors Asa du Lys	2000	60	5,23	10460
EARL DE SAINT PIERRE		32160	JU BELLOC	65130	CASTELNAU RIVIERE BASSE	eaux superficielles	Système Adour	pompage	F	3	409615,66	1844726,95	Plaine Adour-hors Asa du Lys	2000	60	1,8	3600
EARL DES 2 L	5 route de Plaisance	65140	BAZILLAC	65409	SARRIAC BIGORRE	eaux souterraines	Nappe Adour	pompage	ZC	24	418852,98	1823421,15	Plaine Adour-hors Asa du Lys	2000	45	17,16	34320
EARL DES 2 L	5 route de Plaisance	65140	BAZILLAC	65073	BAZILLAC	eaux souterraines	Nappe Adour	pompage	ZB	7	420003,53	1820933,29	Plaine Adour-hors Asa du Lys	2000	45	5,56	11120
EARL DES 2 PINS		32230	ARMENTIEUX	65314	MONFAUCON	eaux superficielles	alaric, d'(canal)	pompage	A	57	418885,83	1830892,24	Plaine Adour-hors Asa du Lys	2000	50	4	8000
EARL DES 2 PINS		32230	ARMENTIEUX	65314	MONFAUCON	eaux superficielles	Système Adour	pompage	A	145	418897,70	1830900,42	Plaine Adour-hors Asa du Lys	2000	180	34,88	69760
EARL DES 2 PINS		32230	ARMENTIEUX	65314	MONFAUCON	eaux superficielles	alaric, d'(canal)	pompage	A	145	419194,66	1830467,80	Plaine Adour-hors Asa du Lys	2000	50	4,15	8300
EARL DES 2 PINS		32230	ARMENTIEUX	65314	MONFAUCON	eaux superficielles	alaric, d'(canal)	pompage	A	57	418883,26	1830894,11	Plaine Adour-hors Asa du Lys	2000	50	6,5	13000
EARL DES 3 J	16 avenue du 8 Mai	65490	OURSBELILLE	65350	OURSBELILLE	eaux superficielles	Système Adour	pompage	D	107	413578,01	1812878,36	Plaine Adour-hors Asa du Lys	2000	50	14	28000
EARL DES 3 J	16 avenue du 8 Mai	65490	OURSBELILLE	65350	OURSBELILLE	eaux souterraines	Nappe Adour	pompage	C	555	411825,59	1811769,27	Plaine Adour-hors Asa du Lys	2000	50	2,68	5360

Nom	Adresse	Code postal	Commune	Code INSEE du point de prélèvement	Commune du point de prélèvement	Type de ressource	Ressource	Type de prélèvement	Section cadastrale	N° cadastral	X (lambert II)	Y (lambert II)	Secteur	Quota en m3/ha	Débit du compteur en m3/h	Surface en ha	Volume en m3
EARL DES 3 J	16 avenue du 8 Mai	65490	OURSBELILLE	65350	OURSBELILLE	eaux superficielles	Système Adour	pompage	B	431	412758,51	1812469,62	Plaine Adour-hors Asa du Lys	2000	50	21,3	42600
EARL DES 3 J	16 avenue du 8 Mai	65490	OURSBELILLE	65350	OURSBELILLE	eaux souterraines	Nappe Adour	pompage	F	306	414769,51	1812427,57	Plaine Adour-hors Asa du Lys	2000	50	10,27	20540
EARL DES CEDRES	2 chemin Saint Nicolas	65500	PUJO	65372	PUJO	eaux souterraines	Nappe Adour	pompage	ZD	16	414555,73	1817418,48	Plaine Adour-hors Asa du Lys	2000	40	26,58	53160
EARL DES CEDRES	2 chemin Saint Nicolas	65500	PUJO	65390	ST LEZER	eaux superficielles	Système Adour	pompage	D	302	414025,63	1818466,88	Plaine Adour-hors Asa du Lys	2000	40	2,39	4780
EARL DES CEDRES	2 chemin Saint Nicolas	65500	PUJO	65372	PUJO	eaux souterraines	Nappe Adour	pompage	ZD	2	414868,93	1818285,32	Plaine Adour-hors Asa du Lys	2000	40	6,99	13980
EARL DES CEDRES	2 chemin Saint Nicolas	65500	PUJO	65372	PUJO	eaux superficielles	Système Adour	pompage	C	36	415130,63	1817434,63	Plaine Adour-hors Asa du Lys	2000	40	1,47	2940
EARL DES CEDRES	2 chemin Saint Nicolas	65500	PUJO	65372	PUJO	eaux souterraines	Nappe Adour	pompage	A	435	415645,96	1818482,81	Plaine Adour-hors Asa du Lys	2000	40	3,55	7100
EARL DES CEDRES	2 chemin Saint Nicolas	65500	PUJO	65372	PUJO	eaux souterraines	Nappe Adour	pompage	A	507	415830,64	1817989,71	Plaine Adour-hors Asa du Lys	2000	40	4,35	8700
EARL DES SENDEIX	4 route de Saint Lézer	65500	PUJO	65372	PUJO	eaux souterraines	Nappe Adour	pompage	ZE	26	414624,82	1818933,86	Plaine Adour-hors Asa du Lys	2000	40	2,51	5020
EARL DES SENDEIX	4 route de Saint Lézer	65500	PUJO	65372	PUJO	eaux souterraines	Nappe Adour	pompage	ZE	16	414620,68	1818467,74	Plaine Adour-hors Asa du Lys	2000	40	17	34000
EARL DES SENDEIX	4 route de Saint Lézer	65500	PUJO	65372	PUJO	eaux superficielles	Système Adour	pompage	ZC	33	415389,78	1817974,47	Plaine Adour-hors Asa du Lys	2000	40	1,57	3140
EARL DES SENDEIX	4 route de Saint Lézer	65500	PUJO	65372	PUJO	eaux souterraines	Nappe Adour	pompage	B	160	415679,87	1819126,79	Plaine Adour-hors Asa du Lys	2000	40	2,2	4400
EARL DES SENDEIX	4 route de Saint Lézer	65500	PUJO	65372	PUJO	eaux souterraines	Nappe Adour	pompage	ZE	7	414992,46	1818962,39	Plaine Adour-hors Asa du Lys	2000	40	4,14	8280
EARL DES SENDEIX	4 route de Saint Lézer	65500	PUJO	65390	ST LEZER	eaux souterraines	Nappe Adour	pompage	ZK	3	414166,32	1819103,76	Plaine Adour-hors Asa du Lys	2000	40	7,89	15780
EARL DES SENDEIX	4 route de Saint Lézer	65500	PUJO	65372	PUJO	eaux souterraines	Nappe Adour	pompage	AX	29	415460,70	1819264,39	Plaine Adour-hors Asa du Lys	2000	40	3	6000
EARL DES SENDEIX	4 route de Saint Lézer	65500	PUJO	65372	PUJO	eaux souterraines	Nappe Adour	pompage	ZD	8	414792,92	1818181,20	Plaine Adour-hors Asa du Lys	2000	40	3,1	6200
EARL DU BERNES	1165 rue des Champs	65700	MAUBOURGUET	65049	AURIEBAT	eaux superficielles	Système Adour	pompage	AV	1	415307,64	1835587,50	Plaine Adour-hors Asa du Lys	2000	60	21,83	43660
EARL DU BERNES	1165 rue des Champs	65700	MAUBOURGUET	65304	MAUBOURGUE T	eaux souterraines	Nappe Adour	pompage	B	440	414771,92	1833983,21	Plaine Adour-hors Asa du Lys	2000	30	15,6	31200
EARL DU BERNES	1165 rue des Champs	65700	MAUBOURGUET	65304	MAUBOURGUE T	eaux superficielles	Système Adour	pompage	AE	1	413665,54	1832740,16	Plaine Adour-hors Asa du Lys	2000	60	1,51	3020
EARL DU BERNES	1165 rue des Champs	65700	MAUBOURGUET	65304	MAUBOURGUE T	eaux souterraines	Nappe Adour	pompage	ZA	2	413856,30	1834592,48	Plaine Adour-hors Asa du Lys	2000	60	8	16000
EARL DU BERNES	1165 rue des Champs	65700	MAUBOURGUET	65304	MAUBOURGUE T	eaux souterraines	Nappe Adour	pompage	ZB	2	413750,10	1834679,58	Plaine Adour-hors Asa du Lys	2000	60	12,49	24980
EARL DU BERNES	1165 rue des Champs	65700	MAUBOURGUET	65304	MAUBOURGUE T	eaux souterraines	Nappe Adour	pompage	B	333	414941,55	1834452,89	Plaine Adour-hors Asa du Lys	2000	60	21,48	42960
EARL DU BERNES	1165 rue des Champs	65700	MAUBOURGUET	65304	MAUBOURGUE T	eaux souterraines	Nappe Adour	pompage	B	174	414332,33	1834009,91	Plaine Adour-hors Asa du Lys	2000	60	26	52000
EARL DU CHATEAU D'EAU	26 rte du chateau d'eau	65380	LAMARQUE PONTACQ	65252	LAMARQUE PONTACQ	eaux superficielles	ousse, de l(ruisseau)	pompage	A	683	401156,32	1798502,71	Plaine Adour-hors Asa du Lys	2000	35	10,65	21300
EARL DU MANOIR	5 route du Manoir	65700	LABATUT RIVIERE	65240	LABATUT RIVIERE	eaux superficielles	Système Adour	pompage	ZE	76	414783,72	1838382,14	Plaine Adour-hors Asa du Lys	2000	30	36	72000

Nom	Adresse	Code postal	Commune	Code INSEE du point de prélèvement	Commune du point de prélèvement	Type de ressource	Ressource	Type de prélèvement	Section cadastrale	N° cadastral	X (lambert II)	Y (lambert II)	Secteur	Quota en m ³ /ha	Débit du compteur en m ³ /h	Surface en ha	Volume en m ³
EARL DU MANOIR	5 route du Manoir	65700	LABATUT RIVIERE	65240	LABATUT RIVIERE	eaux superficielles	Système Adour	pompage	ZD	48	414399,70	1839439,04	Plaine Adour-hors Asa du Lys	2000	30	3,6	7200
EARL DU MANOIR	5 route du Manoir	65700	LABATUT RIVIERE	65240	LABATUT RIVIERE	eaux superficielles	Système Adour	pompage	ZD	49	414528,96	1839096,25	Plaine Adour-hors Asa du Lys	2000	30	5,37	10740
EARL DUFFAU	31 avenue Jean Moulin	65490	OURSBELILLE	65350	OURSBELILLE	eaux superficielles	Système Adour	pompage	B	393	413044,61	1813123,82	Plaine Adour-hors Asa du Lys	2000	60	14,93	23860
EARL DUFFAU	31 avenue Jean Moulin	65490	OURSBELILLE	65350	OURSBELILLE	eaux souterraines	Nappe Adour	pompage	F	306	414769,51	1812427,57	Plaine Adour-hors Asa du Lys	2000	60	4,86	9720
EARL DUFFAU	31 avenue Jean Moulin	65490	OURSBELILLE	65350	OURSBELILLE	eaux souterraines	Nappe Adour	pompage	F	170	414952,71	1811493,73	Plaine Adour-hors Asa du Lys	2000	60	4,12	8240
EARL DUFFAU	31 avenue Jean Moulin	65490	OURSBELILLE	65350	OURSBELILLE	eaux souterraines	Nappe Adour	pompage	C	725	412330,83	1811351,90	Plaine Adour-hors Asa du Lys	2000	60	24,57	49140
EARL DUFFAU	31 avenue Jean Moulin	65490	OURSBELILLE	65350	OURSBELILLE	eaux souterraines	Nappe Adour	pompage	E	55	414112,95	1812018,23	Plaine Adour-hors Asa du Lys	2000	60	3,76	7520
EARL DUFFAU	31 avenue Jean Moulin	65490	OURSBELILLE	65350	OURSBELILLE	eaux superficielles	Système Adour	pompage	D	82	413502,17	1812264,66	Plaine Adour-hors Asa du Lys	2000	50	14,2	28400
EARL DUFFAU SERGE		32230	LADEVEZE RIVIERE	65262	LARREULE	eaux souterraines	Nappe Adour	pompage	ZC	69	413371,49	1829624,40	Plaine Adour-hors Asa du Lys	2000	50	4,61	9220
EARL DURROUX	Chemin de Saint Jacques	65700	SAUVETERRE	65219	HERES	eaux souterraines	Nappe Adour	pompage	B	477	411178,86	1841170,26	Plaine Adour-hors Asa du Lys	2000	40	0,1	200
EARL DURROUX	Chemin de Saint Jacques	65700	SAUVETERRE	65219	HERES	eaux superficielles	Système Adour	pompage	C	144	409857,59	1841490,25	Plaine Adour-hors Asa du Lys	2000	40	3	6000
EARL DURROUX	Chemin de Saint Jacques	65700	SAUVETERRE	65219	HERES	eaux superficielles	Système Adour	pompage	B	33	410072,25	1841234,76	Plaine Adour-hors Asa du Lys	2000	45	4,8	9600
EARL DURROUX	Chemin de Saint Jacques	65700	SAUVETERRE	65219	HERES	eaux souterraines	Nappe Adour	pompage	B	112	410842,49	1841339,59	Plaine Adour-hors Asa du Lys	2000	35	0,6	1200
EARL DUZER	12 rue du Vieux Moulin	65460	BOURS	65108	BOURS	eaux superficielles	Système Adour	pompage	A	516	417276,96	1811516,27	Plaine Adour-hors Asa du Lys	2000	55	8	16000
EARL DUZER	12 rue du Vieux Moulin	65460	BOURS	65108	BOURS	eaux superficielles	Système Adour	submersion	B	73	417681,25	1812147,46	Plaine Adour-hors Asa du Lys	2000		0,54	1080
EARL DUZER	12 rue du Vieux Moulin	65460	BOURS	65108	BOURS	eaux superficielles	Système Adour	submersion	B	99	417887,58	1811371,83	Plaine Adour-hors Asa du Lys	2000		2,26	4520
EARL DUZER	12 rue du Vieux Moulin	65460	BOURS	65108	BOURS	eaux superficielles	Système Adour	submersion	C	55	417758,19	1810469,02	Plaine Adour-hors Asa du Lys	2000		1,26	2520
EARL DUZER	12 rue du Vieux Moulin	65460	BOURS	65108	BOURS	eaux superficielles	Système Adour	submersion	C	57	417792,43	1810492,41	Plaine Adour-hors Asa du Lys	2000		1,9	3800
EARL DUZER	12 rue du Vieux Moulin	65460	BOURS	65108	BOURS	eaux superficielles	Système Adour	submersion	B	37	417668,46	1812130,38	Plaine Adour-hors Asa du Lys	2000		1	2000
EARL DUZER	12 rue du Vieux Moulin	65460	BOURS	65108	BOURS	eaux superficielles	ailhet, de l'(canal)	submersion	B	244	417905,65	1811943,26	Plaine Adour-hors Asa du Lys	2000		1,9	3800
EARL DUZER	12 rue du Vieux Moulin	65460	BOURS	65108	BOURS	eaux superficielles	ailhet, de l'(canal)	submersion	B	107	417918,35	1811090,88	Plaine Adour-hors Asa du Lys	2000		1,6	3200
EARL DUZER	12 rue du Vieux Moulin	65460	BOURS	65108	BOURS	eaux superficielles	Système Adour	submersion	B	29	417792,57	1810492,78	Plaine Adour-hors Asa du Lys	2000		1,9	3800
EARL DUZER	12 rue du Vieux Moulin	65460	BOURS	65108	BOURS	eaux superficielles	Système Adour	submersion	B	50	417507,20	1809850,96	Plaine Adour-hors Asa du Lys	2000		2,36	4720
EARL DUZER	12 rue du Vieux Moulin	65460	BOURS	65108	BOURS	eaux superficielles	Système Adour	submersion	B	71	417489,26	1809728,99	Plaine Adour-hors Asa du Lys	2000		1,53	3060
EARL DUZER	12 rue du Vieux Moulin	65460	BOURS	65108	BOURS	eaux superficielles	Système Adour	submersion	B	31	417655,91	1811971,63	Plaine Adour-hors Asa du Lys	2000		1,8	3600

Nom	Adresse	Code postal	Commune	Code INSEE du point de prélèvement	Commune du point de prélèvement	Type de ressource	Ressource	Type de prélèvement	Section cadastrale	N° cadastral	X (lambert II)	Y (lambert II)	Secteur	Quota en m3/ha	Débit du compteur en m3/h	Surface en ha	Volume en m3
EARL DUZER	12 rue du Vieux Moulin	65460	BOURS	65108	BOURS	eaux superficielles	Système Adour	submersion	B	64	417668,60	1811693,96	Plaine Adour-hors Asa du Lys	2000		1,67	3340
EARL DUZER	12 rue du Vieux Moulin	65460	BOURS	65108	BOURS	eaux superficielles	Système Adour	submersion	B	39	417647,76	1811977,47	Plaine Adour-hors Asa du Lys	2000		1,49	2980
EARL DUZER	12 rue du Vieux Moulin	65460	BOURS	65048	AURENSAN	eaux superficielles	Système Adour	submersion	D	353	417743,67	1812455,25	Plaine Adour-hors Asa du Lys	2000		1,85	3700
EARL DUZER	12 rue du Vieux Moulin	65460	BOURS	65048	AURENSAN	eaux superficielles	Système Adour	submersion	D	352	417762,79	1812580,27	Plaine Adour-hors Asa du Lys	2000		1,09	2180
EARL DUZER	12 rue du Vieux Moulin	65460	BOURS	65108	BOURS	eaux superficielles	Système Adour	submersion	A	954	417483,19	1809523,67	Plaine Adour-hors Asa du Lys	2000		1,69	3380
EARL DUZER	12 rue du Vieux Moulin	65460	BOURS	65048	AURENSAN	eaux superficielles	Système Adour	submersion	D	346	417762,36	1812910,48	Plaine Adour-hors Asa du Lys	2000		0,32	640
EARL DUZER	12 rue du Vieux Moulin	65460	BOURS	65108	BOURS	eaux superficielles	Système Adour	submersion	A	101	417259,92	1811068,57	Plaine Adour-hors Asa du Lys	2000		1,8	3600
EARL DUZER	12 rue du Vieux Moulin	65460	BOURS	65108	BOURS	eaux superficielles	Système Adour	submersion	A	516	417277,63	1811519,40	Plaine Adour-hors Asa du Lys	2000		1,9	3800
EARL DUZER	12 rue du Vieux Moulin	65460	BOURS	65108	BOURS	eaux superficielles	aihet, de l'(canal)	submersion	B	145	417911,52	1811125,94	Plaine Adour-hors Asa du Lys	2000		5,1	10200
EARL DUZER	12 rue du Vieux Moulin	65460	BOURS	65108	BOURS	eaux superficielles	Système Adour	submersion	B	218	417671,62	1811460,51	Plaine Adour-hors Asa du Lys	2000		1,8	3600
EARL DUZER	12 rue du Vieux Moulin	65460	BOURS	65108	BOURS	eaux superficielles	Système Adour	submersion	B	248	417677,33	1812132,25	Plaine Adour-hors Asa du Lys	2000		1,26	2520
EARL DUZER	12 rue du Vieux Moulin	65460	BOURS	65108	BOURS	eaux superficielles	Système Adour	submersion	B	30	417223,44	1810747,56	Plaine Adour-hors Asa du Lys	2000		1,06	2120
EARL DUZER	12 rue du Vieux Moulin	65460	BOURS	65108	BOURS	eaux superficielles	Système Adour	submersion	A	586	417507,01	1809850,81	Plaine Adour-hors Asa du Lys	2000		1,67	3340
EARL DUZER	12 rue du Vieux Moulin	65460	BOURS	65108	BOURS	eaux superficielles	Système Adour	submersion	A	497	417489,26	1809728,85	Plaine Adour-hors Asa du Lys	2000		1,64	3280
EARL DUZER	12 rue du Vieux Moulin	65460	BOURS	65108	BOURS	eaux superficielles	Système Adour	pompage	A	30	417251,50	1811382,83	Plaine Adour-hors Asa du Lys	2000	60	11	22000
EARL DUZER	12 rue du Vieux Moulin	65460	BOURS	65108	BOURS	eaux superficielles	Système Adour	pompage	C	111	417599,67	1810783,99	Plaine Adour-hors Asa du Lys	2000	55	9,99	19980
EARL DUZER	12 rue du Vieux Moulin	65460	BOURS	65108	BOURS	eaux souterraines	Nappe Adour	pompage	A	277	417061,78	1809550,67	Plaine Adour-hors Asa du Lys	2000	50	12,81	25620
EARL ESCOULA	5 rue du Maquis	65700	SOMBRUN	65304	MAUBOURGUE T	eaux souterraines	Nappe Adour	pompage	ZD	2	415510,19	1831799,78	Plaine Adour-hors Asa du Lys	2000	46	14	28000
EARL ESCOULA	5 rue du Maquis	65700	SOMBRUN	65304	MAUBOURGUE T	eaux superficielles	Système Adour	pompage	C	436	416088,64	1833219,96	Plaine Adour-hors Asa du Lys	2000	45	11	22000
EARL ESCOULA	5 rue du Maquis	65700	SOMBRUN	65304	MAUBOURGUE T	eaux souterraines	Nappe Adour	pompage	B	224	414723,46	1836045,53	Plaine Adour-hors Asa du Lys	2000	45	11	22000
EARL ESCOULA	5 rue du Maquis	65700	SOMBRUN	65429	SOMBRUN	eaux souterraines	Nappe Adour	pompage	A	18	411683,41	1833463,53	Plaine Adour-hors Asa du Lys	2000	45	9	18000
EARL ESCOULA	5 rue du Maquis	65700	SOMBRUN	65304	MAUBOURGUE T	eaux souterraines	Nappe Adour	pompage	B	224	414727,08	1836047,06	Plaine Adour-hors Asa du Lys	2000	50	19	38000
EARL ESCOULA	5 rue du Maquis	65700	SOMBRUN	65304	MAUBOURGUE T	eaux superficielles	Système Adour	pompage	C	342	416759,21	1832371,02	Plaine Adour-hors Asa du Lys	2000	50	7	14000
EARL ESCOULA	5 rue du Maquis	65700	SOMBRUN	65304	MAUBOURGUE T	eaux souterraines	Nappe Adour	pompage	C	81	414749,52	1832574,82	Plaine Adour-hors Asa du Lys	2000	45	7	14000
EARL ESCOULA	5 rue du Maquis	65700	SOMBRUN	65304	MAUBOURGUE T	eaux superficielles	Système Adour	pompage	C	262	416547,14	1832258,17	Plaine Adour-hors Asa du Lys	2000	45	13	26000

PERIMETRE ELEMENTAIRE 221

58/152

Nom	Adresse	Code postal	Commune	Code INSEE du point de prélèvement	Commune du point de prélèvement	Type de ressource	Ressource	Type de prélèvement	Section cadastrale	N° cadastral	X (lambert II)	Y (lambert II)	Secteur	Quota en m3/ha	Débit du compteur en m3/h	Surface en ha	Volume en m3
EARL ESCOULA	5 rue du Maquis	65700	SOMBRUN	65304	MAUBOURGUE T	eaux souterraines	Nappe Adour	pompage	C	79	414818,78	1832309,61	Plaine Adour-hors Asa du Lys	2000	120	13	28000
EARL ESCOULA	5 rue du Maquis	65700	SOMBRUN	65304	MAUBOURGUE T	eaux souterraines	Nappe Adour	pompage	B	224	414626,65	1834730,65	Plaine Adour-hors Asa du Lys	2000	120	11	22000
EARL ESCOULA	5 rue du Maquis	65700	SOMBRUN	65304	MAUBOURGUE T	eaux souterraines	Nappe Adour	pompage	C	281	415049,30	1832863,27	Plaine Adour-hors Asa du Lys	2000	40	7	14000
EARL ESTANGOY	124 avenue Régiment de Bigorre	65700	MAUBOURGUET	65304	MAUBOURGUE T	eaux superficielles	Système Adour	pompage	B	97	413670,93	1833052,24	Plaine Adour-hors Asa du Lys	2000	50	10,65	21300
EARL ESTANGOY	124 avenue Régiment de Bigorre	65700	MAUBOURGUET	65304	MAUBOURGUE T	eaux superficielles	Système Adour	pompage	B	98	413667,29	1832994,56	Plaine Adour-hors Asa du Lys	2000	50	4,2	8400
EARL ESTANGOY	124 avenue Régiment de Bigorre	65700	MAUBOURGUET	65304	MAUBOURGUE T	eaux superficielles	estéous, l(rivière)	pompage	C	484	417274,42	1832189,50	Plaine Adour-hors Asa du Lys	2000	50	2,8	5600
EARL ESTANGOY	124 avenue Régiment de Bigorre	65700	MAUBOURGUET	65304	MAUBOURGUE T	eaux superficielles	Système Adour	pompage	C	442	416053,53	1832369,38	Plaine Adour-hors Asa du Lys	2000	50	3,25	6500
EARL ESTANGOY	124 avenue Régiment de Bigorre	65700	MAUBOURGUET	65304	MAUBOURGUE T	eaux superficielles	Système Adour	pompage	D	78	414082,00	1830690,31	Plaine Adour-hors Asa du Lys	2000	50	1,33	2660
EARL ESTANGOY	124 avenue Régiment de Bigorre	65700	MAUBOURGUET	65304	MAUBOURGUE T	eaux souterraines	Nappe Adour	pompage	C	231	415002,32	1833267,85	Plaine Adour-hors Asa du Lys	2000	50	12	24000
EARL ESTANGOY	124 avenue Régiment de Bigorre	65700	MAUBOURGUET	65304	MAUBOURGUE T	eaux superficielles	Système Adour	pompage	C	442	416053,47	1832369,30	Plaine Adour-hors Asa du Lys	2000	100	39	78000
EARL ESTANGOY	124 avenue Régiment de Bigorre	65700	MAUBOURGUET	65304	MAUBOURGUE T	eaux souterraines	Nappe Adour	pompage	C	183	415510,19	1831799,78	Plaine Adour-hors Asa du Lys	2000	120	3,8	7600
EARL ESTANGOY	124 avenue Régiment de Bigorre	65700	MAUBOURGUET	65304	MAUBOURGUE T	eaux superficielles	Système Adour	pompage	C	354	415743,33	1833447,88	Plaine Adour-hors Asa du Lys	2000	40	4	8000
EARL ESTANGOY	124 avenue Régiment de Bigorre	65700	MAUBOURGUET	65304	MAUBOURGUE T	eaux souterraines	Nappe Adour	pompage	C	257	415328,83	1833253,42	Plaine Adour-hors Asa du Lys	2000	40	16,55	33100
EARL ESTANGOY	124 avenue Régiment de Bigorre	65700	MAUBOURGUET	65304	MAUBOURGUE T	eaux souterraines	Nappe Adour	pompage	C	257	415328,83	1833253,43	Plaine Adour-hors Asa du Lys	2000	40	1	2000
EARL FONTAGNERE	6 route de Maubourguet	65700	LARREULE	65262	LARREULE	eaux souterraines	Nappe Adour	pompage	ZB	15	413579,29	1829640,90	Plaine Adour-hors Asa du Lys	2000	50	7,36	14720
EARL FONTAGNERE	6 route de Maubourguet	65700	LARREULE	65262	LARREULE	eaux souterraines	Nappe Adour	pompage	ZA	25	412265,63	1830832,06	Plaine Adour-hors Asa du Lys	2000	70	7,05	14100
EARL FONTAGNERE	6 route de Maubourguet	65700	LARREULE	65304	MAUBOURGUE T	eaux souterraines	Nappe Adour	pompage	ZI	30	411797,98	1831766,25	Plaine Adour-hors Asa du Lys	2000	50	26	52000
EARL FONTAGNERE	6 route de Maubourguet	65700	LARREULE	65304	MAUBOURGUE T	eaux souterraines	Nappe Adour	pompage	ZI	31	411812,28	1831819,22	Plaine Adour-hors Asa du Lys	2000	50	8	16000
EARL FONTAGNERE	6 route de Maubourguet	65700	LARREULE	65262	LARREULE	eaux superficielles	Système Adour	submersion	ZD	10	412211,90	1828188,94	Plaine Adour-hors Asa du Lys	2000		4	8000
EARL FONTAGNERE	6 route de Maubourguet	65700	LARREULE	65262	LARREULE	eaux souterraines	Nappe Adour	pompage	ZC	72	413606,68	1829629,80	Plaine Adour-hors Asa du Lys	2000	70	9,6	19200

Nom	Adresse	Code postal	Commune	Code INSEE du point de prélèvement	Commune du point de prélèvement	Type de ressource	Ressource	Type de prélèvement	Section cadastrale	N° cadastral	X (lambert II)	Y (lambert II)	Secteur	Quota en m ³ /ha	Débit du compteur en m ³ /h	Surface en ha	Volume en m ³
EARL FONTAGNERE	6 route de Maubourguet	65700	LARREULE	65262	LARREULE	eaux souterraines	Nappe Adour	pompage	ZC	58	413488,92	1829198,15	Plaine Adour-hors Asa du Lys	2000	55	9	18000
EARL FONTAGNERE	6 route de Maubourguet	65700	LARREULE	65262	LARREULE	eaux souterraines	Nappe Adour	pompage	ZD	14	412096,58	1828190,09	Plaine Adour-hors Asa du Lys	2000	55	4,7	9400
EARL FONTAGNERE	6 route de Maubourguet	65700	LARREULE	65262	LARREULE	eaux souterraines	Nappe Adour	pompage	ZC	43	412972,19	1829090,96	Plaine Adour-hors Asa du Lys	2000	50	6,4	12800
EARL FORTUNA	3 CHEMIN DE LA PALE	65490	OURSBELILLE	65350	OURSBELILLE	eaux superficielles	Système Adour	pompage	D	196	414417,22	1813087,94	Plaine Adour-hors Asa du Lys	2000	50	17	34000
EARL FORTUNA	3 CHEMIN DE LA PALE	65490	OURSBELILLE	65350	OURSBELILLE	eaux souterraines	Nappe Adour	pompage	F	589	414992,35	1811215,22	Plaine Adour-hors Asa du Lys	2000	50	29	58000
EARL FORTUNA	3 CHEMIN DE LA PALE	65490	OURSBELILLE	65189	GAYAN	eaux superficielles	Système Adour	pompage	B	219	414325,68	1813608,08	Plaine Adour-hors Asa du Lys	2000	50	16	32000
EARL FORTUNA	3 CHEMIN DE LA PALE	65490	OURSBELILLE	65072	BAZET	eaux souterraines	Nappe Adour	pompage	A	18	415297,66	1812938,73	Plaine Adour-hors Asa du Lys	2000	50	6,64	13280
EARL FORTUNA	3 CHEMIN DE LA PALE	65490	OURSBELILLE	65189	GAYAN	eaux superficielles	Système Adour	pompage	D	225	413547,08	1814798,43	Plaine Adour-hors Asa du Lys	2000	50	0,92	1840
EARL FORTUNA	3 CHEMIN DE LA PALE	65490	OURSBELILLE	65189	GAYAN	eaux superficielles	Système Adour	pompage	A	50	413382,39	1814701,38	Plaine Adour-hors Asa du Lys	2000	50	1,62	3240
EARL FORTUNA	3 CHEMIN DE LA PALE	65490	OURSBELILLE	65189	GAYAN	eaux souterraines	Nappe Adour	pompage	B	301	413860,77	1814478,33	Plaine Adour-hors Asa du Lys	2000	50	3,56	7120
EARL FORTUNA	3 CHEMIN DE LA PALE	65490	OURSBELILLE	65189	GAYAN	eaux superficielles	Système Adour	pompage	B	176	414209,62	1814145,74	Plaine Adour-hors Asa du Lys	2000	50	2,5	5000
EARL FORTUNA	3 CHEMIN DE LA PALE	65490	OURSBELILLE	65189	GAYAN	eaux superficielles	Système Adour	pompage	B	328	414367,96	1813360,04	Plaine Adour-hors Asa du Lys	2000	50	4,34	8680
EARL FORTUNA	3 CHEMIN DE LA PALE	65490	OURSBELILLE	65189	GAYAN	eaux souterraines	Nappe Adour	pompage	B	104	414248,35	1814904,98	Plaine Adour-hors Asa du Lys	2000	50	3,62	7240
EARL FORTUNA	3 CHEMIN DE LA PALE	65490	OURSBELILLE	65189	GAYAN	eaux superficielles	Système Adour	pompage	B	156	414876,98	1814061,76	Plaine Adour-hors Asa du Lys	2000	50	2,25	4500
EARL FORTUNA	3 CHEMIN DE LA PALE	65490	OURSBELILLE	65100	BORDERES SUR L ECHEZ	eaux souterraines	Nappe Adour	pompage	C	318	415361,14	1810530,57	Plaine Adour-hors Asa du Lys	2000	50	10,41	20820
EARL FORTUNA	3 CHEMIN DE LA PALE	65490	OURSBELILLE	65350	OURSBELILLE	eaux souterraines	Nappe Adour	pompage	F	453	414967,71	1811152,38	Plaine Adour-hors Asa du Lys	2000	50	3,11	6220
EARL FORTUNA	3 CHEMIN DE LA PALE	65490	OURSBELILLE	65350	OURSBELILLE	eaux souterraines	Nappe Adour	pompage	F	586	415121,01	1811580,69	Plaine Adour-hors Asa du Lys	2000	50	32	64000
EARL FORTUNA	3 CHEMIN DE LA PALE	65490	OURSBELILLE	65100	BORDERES SUR L ECHEZ	eaux superficielles	Système Adour	pompage	F	79	415236,95	1807929,84	Plaine Adour-hors Asa du Lys	2000	50	8	16000
EARL FORTUNA	3 CHEMIN DE LA PALE	65490	OURSBELILLE	65100	BORDERES SUR L ECHEZ	eaux souterraines	Nappe Adour	pompage	D	238	416057,25	1809726,19	Plaine Adour-hors Asa du Lys	2000	50	10,23	20460
EARL FRECHOU-LABARTHE	Chemin de Gayan	65320	BORDERES SUR L ECHEZ	65100	BORDERES SUR L ECHEZ	eaux souterraines	Nappe Adour	pompage	ZA	104	415066,93	1809210,63	Plaine Adour-hors Asa du Lys	2000	60	23,53	47060
EARL FRECHOU-LABARTHE	Chemin de Gayan	65320	BORDERES SUR L ECHEZ	65100	BORDERES SUR L ECHEZ	eaux souterraines	Nappe Adour	pompage	ZA	54	415345,41	1809007,21	Plaine Adour-hors Asa du Lys	2000	60	13,85	27700
EARL FRECHOU-LABARTHE	Chemin de Gayan	65320	BORDERES SUR L ECHEZ	65100	BORDERES SUR L ECHEZ	eaux superficielles	Système Adour	pompage	ZA	9	414805,45	1808804,76	Plaine Adour-hors Asa du Lys	2000	60	2,49	4980
EARL FRECHOU-LABARTHE	Chemin de Gayan	65320	BORDERES SUR L ECHEZ	65100	BORDERES SUR L ECHEZ	eaux superficielles	Système Adour	pompage	ZA	65	415196,05	1808636,08	Plaine Adour-hors Asa du Lys	2000	60	1,8	3600

Nom	Adresse	Code postal	Commune	Code INSEE du point de prélèvement	Commune du point de prélèvement	Type de ressource	Ressource	Type de prélèvement	Section cadastrale	N° cadastral	X (lambert II)	Y (lambert II)	Secteur	Quota en m3/ha	Débit du compteur en m3/h	Surface en ha	Volume en m3
EARL FRECHOU-LABARTHE	Chemin de Gayan	65320	BORDERES SUR L'ECHEZ	65100	BORDERES SUR L'ECHEZ	eaux superficielles	Système Adour	pompage	ZA	62	415279,00	1808540,64	Plaine Adour-hors Asa du Lys	2000	60	5,04	10080
EARL FRECHOU-LABARTHE	Chemin de Gayan	65320	BORDERES SUR L'ECHEZ	65100	BORDERES SUR L'ECHEZ	eaux souterraines	Nappe Adour	pompage	ZA	44	415146,97	1809579,30	Plaine Adour-hors Asa du Lys	2000	40	15	30000
EARL IMBERTI	2, chemin de la Poutgette	65700	VILLEFRANQUE	65304	MAUBOURGUE T	eaux souterraines	Nappe Adour	pompage	C	623	414471,75	1831898,31	Plaine Adour-hors Asa du Lys	2000	50	17,64	35280
EARL IMBERTI	2, chemin de la Poutgette	65700	VILLEFRANQUE	65472	VILLEFRANQUE	eaux souterraines	Nappe Adour	pompage	A	90	411561,63	1836132,96	Plaine Adour-hors Asa du Lys	2000	80	23,49	46980
EARL IMBERTI	2, chemin de la Poutgette	65700	VILLEFRANQUE	65174	ESTIRAC	eaux souterraines	Nappe Adour	pompage	ZB	54	412675,45	1836129,40	Plaine Adour-hors Asa du Lys	2000	90	35,21	70420
EARL JOUANOLOU PAGNOT	42 rue de l'Agriculture	65310	LALOUBERE	65331	ODOS	eaux superficielles	Système Adour	pompage	A	134	414654,72	1802565,15	Plaine Adour-hors Asa du Lys	2000	50	2,85	5700
EARL JOUANOLOU PAGNOT	42 rue de l'Agriculture	65310	LALOUBERE	65433	SOUES	eaux superficielles	Système Adour	pompage	AC	55	418642,41	1803544,45	Plaine Adour-hors Asa du Lys	2000	50	7,56	15120
EARL JOUANOLOU PAGNOT	42 rue de l'Agriculture	65310	LALOUBERE	65223	HORGUES	eaux superficielles	Système Adour	pompage	B	24	416891,99	1802339,22	Plaine Adour-hors Asa du Lys	2000	55	14,1	28200
EARL JOUANOLOU PAGNOT	42 rue de l'Agriculture	65310	LALOUBERE	65331	ODOS	eaux superficielles	Système Adour	pompage	AD	39	415114,34	1801950,58	Plaine Adour-hors Asa du Lys	2000	50	1,79	3580
EARL JOUANOLOU PAGNOT	42 rue de l'Agriculture	65310	LALOUBERE	65223	HORGUES	eaux superficielles	Système Adour	pompage	A	105	415451,08	1801922,54	Plaine Adour-hors Asa du Lys	2000	50	0,54	1080
EARL JOUANOLOU PAGNOT	42 rue de l'Agriculture	65310	LALOUBERE	65251	LALOUBERE	eaux superficielles	Système Adour	pompage	AD	42	417104,74	1803422,92	Plaine Adour-hors Asa du Lys	2000	50	0,47	940
EARL JOUANOLOU PAGNOT	42 rue de l'Agriculture	65310	LALOUBERE	65251	LALOUBERE	eaux superficielles	Système Adour	pompage	AD	45	417118,49	1803357,15	Plaine Adour-hors Asa du Lys	2000	50	1,6	3200
EARL JOUANOLOU PAGNOT	42 rue de l'Agriculture	65310	LALOUBERE	65251	LALOUBERE	eaux superficielles	Système Adour	pompage	AD	57	416801,37	1803260,80	Plaine Adour-hors Asa du Lys	2000	50	1,78	3560
EARL JOUANOLOU PAGNOT	42 rue de l'Agriculture	65310	LALOUBERE	65251	LALOUBERE	eaux superficielles	Système Adour	pompage	AD	65	416806,64	1803233,88	Plaine Adour-hors Asa du Lys	2000	50	0,45	900
EARL JOUANOLOU PAGNOT	42 rue de l'Agriculture	65310	LALOUBERE	65251	LALOUBERE	eaux superficielles	Système Adour	pompage	AD	7	417153,43	1803725,26	Plaine Adour-hors Asa du Lys	2000	50	1,99	3980
EARL JOUANOLOU PAGNOT	42 rue de l'Agriculture	65310	LALOUBERE	65433	SOUES	eaux superficielles	Système Adour	pompage	AN	9	417072,32	1803161,47	Plaine Adour-hors Asa du Lys	2000	50	5,35	10700
EARL JOUANOLOU PAGNOT	42 rue de l'Agriculture	65310	LALOUBERE	65433	SOUES	eaux superficielles	Système Adour	pompage	AN	50	416851,55	1802569,85	Plaine Adour-hors Asa du Lys	2000	50	0,69	1380
EARL JOUANOLOU PAGNOT	42 rue de l'Agriculture	65310	LALOUBERE	65433	SOUES	eaux superficielles	Système Adour	pompage	AN	70	417122,62	1802543,61	Plaine Adour-hors Asa du Lys	2000	50	1,03	2060

PERIMETRE ELEMENTAIRE 221

61/152

Nom	Adresse	Code postal	Commune	Code INSEE du point de prélèvement	Commune du point de prélèvement	Type de ressource	Ressource	Type de prélèvement	Section cadastrale	N° cadastral	X (lambert II)	Y (lambert II)	Secteur	Quota en m ³ /ha	Débit du compteur en m ³ /h	Surface en ha	Volume en m ³
EARL JOUANOLOU PAGNOT	42 rue de l'Agriculture	65310	LALOUBERE	65251	LALOUBERE	eaux superficielles	Système Adour	pompage	AN	49	417067,05	1803223,45	Plaine Adour-hors Asa du Lys	2000	50	2,83	5660
EARL JOUANOLOU PAGNOT	42 rue de l'Agriculture	65310	LALOUBERE	65223	HORGUES	eaux superficielles	Système Adour	pompage	B	62	417223,85	1801943,73	Plaine Adour-hors Asa du Lys	2000	50	5,4	10800
EARL JOUANOLOU PAGNOT	42 rue de l'Agriculture	65310	LALOUBERE	65223	HORGUES	eaux superficielles	Système Adour	pompage	B	37	416547,14	1801536,56	Plaine Adour-hors Asa du Lys	2000	50	1,55	3100
EARL JOUANOLOU PAGNOT	42 rue de l'Agriculture	65310	LALOUBERE	65251	LALOUBERE	eaux souterraines	Nappe Adour	pompage	AE	178	416443,80	1803435,52	Plaine Adour-hors Asa du Lys	2000	25	2,9	5800
EARL JOUANOLOU PAGNOT	42 rue de l'Agriculture	65310	LALOUBERE	65251	LALOUBERE	eaux souterraines	Nappe Adour	pompage	AH	122	416447,85	1803289,55	Plaine Adour-hors Asa du Lys	2000	25	5,11	10220
EARL JOUANOLOU PAGNOT	42 rue de l'Agriculture	65310	LALOUBERE	65331	ODOS	eaux superficielles	Système Adour	pompage	AC	36	414589,00	1803121,96	Plaine Adour-hors Asa du Lys	2000	45	8,15	16300
EARL LA CAMPAGNE	Domaine la Campagne	65700	MAUBOURGUET	65304	MAUBOURGUE T	eaux superficielles	Système Adour	pompage	C	327	416167,93	1832954,85	Plaine Adour-hors Asa du Lys	2000	50	27	54000
EARL LA CAMPAGNE	Domaine la Campagne	65700	MAUBOURGUET	65304	MAUBOURGUE T	eaux superficielles	Système Adour	pompage	C	327	416183,19	1832936,92	Plaine Adour-hors Asa du Lys	2000	50	27	54000
EARL LA CAMPAGNE	Domaine la Campagne	65700	MAUBOURGUET	65304	MAUBOURGUE T	eaux superficielles	Système Adour	pompage	C	463	416301,51	1832357,84	Plaine Adour-hors Asa du Lys	2000	50	2	4000
EARL LAPORTE	28 route de tarbes	65360	MOMERES	65223	HORGUES	eaux superficielles	Système Adour	pompage	B	3	416370,88	1800122,77	Plaine Adour-hors Asa du Lys	2000	40	1,1	2200
EARL LAPORTE	28 route de tarbes	65360	MOMERES	65083	BERNAC DEBAT	eaux superficielles	Système Adour	pompage	A	516	417472,50	1799367,90	Plaine Adour-hors Asa du Lys	2000	40	0,64	1280
EARL LAPORTE	28 route de tarbes	65360	MOMERES	65223	HORGUES	eaux superficielles	Système Adour	pompage	B	18	416944,81	1802064,15	Plaine Adour-hors Asa du Lys	2000	40	1,93	3860
EARL LAPORTE	28 route de tarbes	65360	MOMERES	65313	MOMERES	eaux superficielles	Système Adour	pompage	A	125	416132,41	1798981,59	Plaine Adour-hors Asa du Lys	2000	40	0,8	1600
EARL LAPORTE	28 route de tarbes	65360	MOMERES	65313	MOMERES	eaux superficielles	Système Adour	pompage	A	95	416058,74	1799710,70	Plaine Adour-hors Asa du Lys	2000	40	1,81	3620
EARL LAPORTE	28 route de tarbes	65360	MOMERES	65313	MOMERES	eaux superficielles	Système Adour	pompage	B	11	416259,03	1799543,03	Plaine Adour-hors Asa du Lys	2000	40	3,3	6600
EARL LAPORTE	28 route de tarbes	65360	MOMERES	65313	MOMERES	eaux superficielles	Système Adour	pompage	B	161	416202,69	1799732,92	Plaine Adour-hors Asa du Lys	2000	40	4,14	8280
EARL LAPORTE	28 route de tarbes	65360	MOMERES	65005	ALLIER	eaux superficielles	Système Adour	pompage	A	397	418638,45	1800296,24	Plaine Adour-hors Asa du Lys	2000	40	1,25	2500
EARL LAPORTE	28 route de tarbes	65360	MOMERES	65005	ALLIER	eaux superficielles	Système Adour	pompage	A	326	419234,45	1800467,77	Plaine Adour-hors Asa du Lys	2000	40	1,1	2200
EARL LAPORTE	28 route de tarbes	65360	MOMERES	65005	ALLIER	eaux superficielles	Système Adour	pompage	A	339	418991,21	1800191,77	Plaine Adour-hors Asa du Lys	2000	40	1,8	3600
EARL LAPORTE	28 route de tarbes	65360	MOMERES	65005	ALLIER	eaux superficielles	Système Adour	pompage	A	41	419219,09	1800068,72	Plaine Adour-hors Asa du Lys	2000	40	2,1	4200
EARL LAPORTE	28 route de tarbes	65360	MOMERES	65392	ST MARTIN	eaux superficielles	Système Adour	pompage	C	206	416743,06	1798618,32	Plaine Adour-hors Asa du Lys	2000	40	1,54	3080
EARL LAPORTE	28 route de tarbes	65360	MOMERES	65392	ST MARTIN	eaux superficielles	Système Adour	pompage	D	268	415983,17	1798585,96	Plaine Adour-hors Asa du Lys	2000	40	2,12	4240

Nom	Adresse	Code postal	Commune	Code INSEE du point de prélèvement	Commune du point de prélèvement	Type de ressource	Ressource	Type de prélèvement	Section cadastrale	N° cadastral	X (lambert II)	Y (lambert II)	Secteur	Quota en m ³ /ha	Débit du compteur en m ³ /h	Surface en ha	Volume en m ³
EARL LAPORTE	28 route de tarbes	65360	MOMERES	65083	BERNAC DEBAT	eaux superficielles	Système Adour	pompage	A	348	418715,63	1799366,04	Plaine Adour-hors Asa du Lys	2000	40	4,41	8820
EARL LAPORTE	28 route de tarbes	65360	MOMERES	65083	BERNAC DEBAT	eaux superficielles	Système Adour	pompage	C	33	419349,59	1799132,76	Plaine Adour-hors Asa du Lys	2000	40	0,31	620
EARL LAPORTE	28 route de tarbes	65360	MOMERES	65083	BERNAC DEBAT	eaux superficielles	alairic, l'(ruisseau)	submersion	C	417	418913,73	1799289,75	Plaine Adour-hors Asa du Lys	2000		2,23	4460
EARL LAPORTE	28 route de tarbes	65360	MOMERES	65083	BERNAC DEBAT	eaux superficielles	Système Adour	submersion	A	1	417331,24	1799473,32	Plaine Adour-hors Asa du Lys	2000		0,94	1880
EARL LAPORTE	28 route de tarbes	65360	MOMERES	65083	BERNAC DEBAT	eaux superficielles	Système Adour	submersion	C	346	419227,11	1798679,36	Plaine Adour-hors Asa du Lys	2000		2,53	5060
EARL LAPORTE	28 route de tarbes	65360	MOMERES	65313	MOMERES	eaux superficielles	Système Adour	submersion	B	183	417088,47	1800258,56	Plaine Adour-hors Asa du Lys	2000		1,58	3160
EARL LAPORTE	28 route de tarbes	65360	MOMERES	65313	MOMERES	eaux superficielles	Système Adour	submersion	B	226	417173,25	1800034,70	Plaine Adour-hors Asa du Lys	2000		0,86	1720
EARL LAPORTE	28 route de tarbes	65360	MOMERES	65392	ST MARTIN	eaux superficielles	Système Adour	submersion	D	292	416136,65	1798433,41	Plaine Adour-hors Asa du Lys	2000		1,23	2460
EARL LAPORTE	28 route de tarbes	65360	MOMERES	65083	BERNAC DEBAT	eaux superficielles	Système Adour	submersion	C	409	418798,51	1798841,71	Plaine Adour-hors Asa du Lys	2000		1,7	3400
EARL LAPORTE	28 route de tarbes	65360	MOMERES	65083	BERNAC DEBAT	eaux superficielles	Système Adour	submersion	C	410	418765,51	1798783,85	Plaine Adour-hors Asa du Lys	2000		0,91	1820
EARL LARROUYAT	Chez Monsieur Francis LAGACHE 80 chemin du Pouey Le bourg	64460	CASTEIDE DOAT	65460	VIC EN BIGORRE	eaux superficielles	Système Adour	pompage	BM	13	413279,68	1823167,01	Plaine Adour-hors Asa du Lys	2000	45	0,9	1800
EARL LARROUYAT	Chez Monsieur Francis LAGACHE 80 chemin du Pouey Le bourg	64460	CASTEIDE DOAT	65403	SANOUS	eaux superficielles		pompage	A	228	411296,53	1822602,87	ASA DU LYS	1200	45	5,7	6840
EARL LEBBE	1, chemin de Mondégourat	65700	VILLEFRANQUE	65472	VILLEFRANQUE	eaux souterraines	Nappe Adour	pompage	A	107	410750,49	1836903,19	Plaine Adour-hors Asa du Lys	2000	40	8,83	17660
EARL LEBBE	1, chemin de Mondégourat	65700	VILLEFRANQUE	65472	VILLEFRANQUE	eaux souterraines	Nappe Adour	pompage	C	165	410468,64	1836996,65	Plaine Adour-hors Asa du Lys	2000	40	16,56	33120
EARL LUCANTIS	134 rue de l'Eglise	65140	ANSOST	65061	BARBACHEN	eaux souterraines	Nappe Adour	pompage	A	97	420241,83	1827970,60	Plaine Adour-hors Asa du Lys	2000	40	15	30000
EARL LUCANTIS	134 rue de l'Eglise	65140	ANSOST	65013	ANSOST	eaux souterraines	Nappe Adour	pompage	ZB	21	419772,90	1827795,88	Plaine Adour-hors Asa du Lys	2000	40	21,1	42200
EARL LUCANTIS	134 rue de l'Eglise	65140	ANSOST	65196	GENSAC	eaux superficielles	Système Adour	pompage	A	2	417405,02	1829123,15	Plaine Adour-hors Asa du Lys	2000	40	1,9	3800
EARL LUCANTIS	134 rue de l'Eglise	65140	ANSOST	65196	GENSAC	eaux superficielles	Système Adour	pompage	A	234	416988,34	1828665,10	Plaine Adour-hors Asa du Lys	2000	40	4,08	8160
EARL LUCANTIS	134 rue de l'Eglise	65140	ANSOST	65196	GENSAC	eaux superficielles	Système Adour	pompage	B	116	418324,66	1828041,63	Plaine Adour-hors Asa du Lys	2000	40	5,2	10400
EARL LUCANTIS	134 rue de l'Eglise	65140	ANSOST	65196	GENSAC	eaux superficielles	Système Adour	pompage	B	258	417829,84	1829277,47	Plaine Adour-hors Asa du Lys	2000	40	5,6	11200
EARL LUCANTIS	134 rue de l'Eglise	65140	ANSOST	65273	LIAC	eaux superficielles	Système Adour	pompage	A	33	417804,75	1826936,85	Plaine Adour-hors Asa du Lys	2000	40	2,26	4520

Nom	Adresse	Code postal	Commune	Code INSEE du point de prélèvement	Commune du point de prélèvement	Type de ressource	Ressource	Type de prélèvement	Section cadastrale	N° cadastral	X (lambert II)	Y (lambert II)	Secteur	Quota en m3/ha	Débit du compteur en m3/h	Surface en ha	Volume en m3
EARL LUCANTIS	134 rue de l'Eglise	65140	ANSOST	65273	LIAC	eaux souterraines	Nappe Adour	pompage	C	128	418974,28	1825790,41	Plaine Adour-hors Asa du Lys	2000	40	2,26	4520
EARL LUCANTIS	134 rue de l'Eglise	65140	ANSOST	65243	LAFITOLE	eaux souterraines	Nappe Adour	pompage	A	216	416342,36	1828847,00	Plaine Adour-hors Asa du Lys	2000	40	1,5	3000
EARL LUCANTIS	134 rue de l'Eglise	65140	ANSOST	65243	LAFITOLE	eaux souterraines	Nappe Adour	pompage	D	184	418284,22	1829940,24	Plaine Adour-hors Asa du Lys	2000	40	1,7	3400
EARL LUCANTIS	134 rue de l'Eglise	65140	ANSOST	65061	BARBACHEN	eaux souterraines	Système Adour	pompage	A	190	420708,12	1828167,77	Plaine Adour-hors Asa du Lys	2000	40	16	32000
EARL LUCANTIS	134 rue de l'Eglise	65140	ANSOST	65061	BARBACHEN	eaux souterraines	Système Adour	pompage	ZA	17	420028,28	1828881,87	Plaine Adour-hors Asa du Lys	2000	40	3,9	7800
EARL LUCANTIS	134 rue de l'Eglise	65140	ANSOST	65013	ANSOST	eaux souterraines	Nappe Adour	pompage	ZA	10	419538,50	1828622,49	Plaine Adour-hors Asa du Lys	2000	40	4,77	9540
EARL LUCANTIS	134 rue de l'Eglise	65140	ANSOST	65013	ANSOST	eaux souterraines	Nappe Adour	pompage	ZA	15	419242,80	1829162,79	Plaine Adour-hors Asa du Lys	2000	40	3,69	7380
EARL LUCANTIS	134 rue de l'Eglise	65140	ANSOST	65243	LAFITOLE	eaux superficielles	Système Adour	pompage	B	224	416470,43	1831070,83	Plaine Adour-hors Asa du Lys	2000	50	2,34	4680
EARL MALET	22 rue Occitane	65360	BERNAC DEBAT	65083	BERNAC DEBAT	eaux superficielles	alaric, l'(ruisseau)	submersion	C	412	418751,78	1798731,22	Plaine Adour-hors Asa du Lys	2000		1,68	3360
EARL MALET	22 rue Occitane	65360	BERNAC DEBAT	65083	BERNAC DEBAT	eaux superficielles	Système Adour	submersion	B	39	418745,46	1798681,66	Plaine Adour-hors Asa du Lys	2000		0,27	540
EARL MALET	22 rue Occitane	65360	BERNAC DEBAT	65083	BERNAC DEBAT	eaux superficielles	Système Adour	submersion	C	355	418744,89	1798669,17	Plaine Adour-hors Asa du Lys	2000		0,73	1460
EARL MALET	22 rue Occitane	65360	BERNAC DEBAT	65083	BERNAC DEBAT	eaux superficielles	Système Adour	submersion	C	408	418853,39	1798967,50	Plaine Adour-hors Asa du Lys	2000		0,84	1680
EARL MALET	22 rue Occitane	65360	BERNAC DEBAT	65083	BERNAC DEBAT	eaux superficielles	Système Adour	pompage	A	106	417432,75	1798901,05	Plaine Adour-hors Asa du Lys	2000	45	2,2	4400
EARL MALET	22 rue Occitane	65360	BERNAC DEBAT	65464	VIELLE ADOUR	eaux superficielles	Système Adour	pompage	A	794	418417,69	1796526,51	Plaine Adour-hors Asa du Lys	2000	45	0,88	1760
EARL MALET	22 rue Occitane	65360	BERNAC DEBAT	65005	ALLIER	eaux superficielles	Système Adour	pompage	A	324	418672,48	1800225,91	Plaine Adour-hors Asa du Lys	2000	45	2,8	5600
EARL MALET	22 rue Occitane	65360	BERNAC DEBAT	65464	VIELLE ADOUR	eaux superficielles	Système Adour	pompage	A	284	418716,71	1797000,38	Plaine Adour-hors Asa du Lys	2000	45	1,84	3680
EARL MALET	22 rue Occitane	65360	BERNAC DEBAT	65464	VIELLE ADOUR	eaux superficielles	Système Adour	pompage	A	757	418389,85	1796694,14	Plaine Adour-hors Asa du Lys	2000	45	1,63	3260
EARL MALET	22 rue Occitane	65360	BERNAC DEBAT	65464	VIELLE ADOUR	eaux superficielles	Système Adour	pompage	A	840	418568,00	1795814,38	Plaine Adour-hors Asa du Lys	2000	45	0,48	960
EARL MARIEGE	9 route des Pyrénées	65700	LABATUT RIVIERE	65240	LABATUT RIVIERE	eaux souterraines	Nappe Adour	pompage	ZE	86	414023,68	1838513,32	Plaine Adour-hors Asa du Lys	2000	45	12,21	24420
EARL MARIEGE	9 route des Pyrénées	65700	LABATUT RIVIERE	65240	LABATUT RIVIERE	eaux souterraines	Nappe Adour	pompage	ZE	80	414148,36	1838616,64	Plaine Adour-hors Asa du Lys	2000	45	8,92	17840
EARL MARIEGE	9 route des Pyrénées	65700	LABATUT RIVIERE	65240	LABATUT RIVIERE	eaux souterraines	Nappe Adour	pompage	ZE	70	414368,13	1838102,05	Plaine Adour-hors Asa du Lys	2000	45	5,57	11140
EARL MARIEGE	9 route des Pyrénées	65700	LABATUT RIVIERE	65240	LABATUT RIVIERE	eaux superficielles	alaric, d'(canal)	pompage	D	48	414439,87	1839385,35	Plaine Adour-hors Asa du Lys	2000	50	2,8	5600
EARL MARIEGE	9 route des Pyrénées	65700	LABATUT RIVIERE	65137	CAUSSADE RIVIERE	eaux superficielles	vieil-adour, du (ruisseau)	pompage	ZH	48	413047,29	1837740,75	Plaine Adour-hors Asa du Lys	2000	50	12,23	24460
EARL MARIEGE	9 route des Pyrénées	65700	LABATUT RIVIERE	65137	CAUSSADE RIVIERE	eaux souterraines	Nappe Adour	pompage	ZE	29	410947,55	1838402,64	Plaine Adour-hors Asa du Lys	2000	45	5,94	11880
EARL MENDI	66 impasse Mendi	65500	VIC EN BIGORRE	65460	VIC EN BIGORRE	eaux souterraines	Nappe Adour	pompage	ZI	35	416451,59	1823280,78	Plaine Adour-hors Asa du Lys	2000	60	7,7	15400

Nom	Adresse	Code postal	Commune	Code INSEE du point de prélèvement	Commune du point de prélèvement	Type de ressource	Ressource	Type de prélèvement	Section cadastrale	N° cadastral	X (lambert II)	Y (lambert II)	Secteur	Quota en m3/ha	Débit du compteur en m3/h	Surface en ha	Volume en m3
EARL MENDI	66 impasse Mendi	65500	VIC EN BIGORRE	65460	VIC EN BIGORRE	eaux souterraines	Nappe Adour	pompage	ZI	38	416203,21	1823293,15	Plaine Adour-hors Asa du Lys	2000	60	33,78	67560
EARL MENDI	66 impasse Mendi	65500	VIC EN BIGORRE	65460	VIC EN BIGORRE	eaux souterraines	Nappe Adour	pompage	ZK	27	417016,84	1823127,54	Plaine Adour-hors Asa du Lys	2000	60	13,06	26120
EARL MENDI	66 impasse Mendi	65500	VIC EN BIGORRE	65460	VIC EN BIGORRE	eaux souterraines	Nappe Adour	pompage	ZH	13	415927,79	1824117,81	Plaine Adour-hors Asa du Lys	2000	60	7	14000
EARL MENDI	66 impasse Mendi	65500	VIC EN BIGORRE	65035	ARTAGNAN	eaux superficielles	Système Adour	pompage	B	63	417963,54	1824658,11	Plaine Adour-hors Asa du Lys	2000	60	3,05	6100
EARL MENDI	66 impasse Mendi	65500	VIC EN BIGORRE	65460	VIC EN BIGORRE	eaux souterraines	Nappe Adour	pompage	ZM	4	416457,44	1823074,44	Plaine Adour-hors Asa du Lys	2000	60	1,5	3000
EARL MENDI	66 impasse Mendi	65500	VIC EN BIGORRE	65035	ARTAGNAN	eaux souterraines	Nappe Adour	pompage	ZA	4	416331,07	1825312,29	Plaine Adour-hors Asa du Lys	2000	60	1,44	2880
EARL METAIRIE DE L'ADOUR	530 chemin de Bazillac	65500	VIC EN BIGORRE	65460	VIC EN BIGORRE	eaux souterraines	Nappe Adour	pompage	ZK	17	417500,00	1822983,93	Plaine Adour-hors Asa du Lys	2000	55	6,5	13000
EARL METAIRIE DE L'ADOUR	530 chemin de Bazillac	65500	VIC EN BIGORRE	65460	VIC EN BIGORRE	eaux superficielles	Système Adour	submersion	AS	49	418129,66	1822686,63	Plaine Adour-hors Asa du Lys	2000		2,53	5060
EARL METAIRIE DE L'ADOUR	530 chemin de Bazillac	65500	VIC EN BIGORRE	65460	VIC EN BIGORRE	eaux superficielles	Système Adour	submersion	BV	7	414095,17	1825063,10	Plaine Adour-hors Asa du Lys	2000		5,6	11200
EARL METAIRIE DE L'ADOUR	530 chemin de Bazillac	65500	VIC EN BIGORRE	65460	VIC EN BIGORRE	eaux souterraines	Nappe Adour	pompage	ZL	13	417597,04	1822945,78	Plaine Adour-hors Asa du Lys	2000	55	18	36000
EARL METAIRIE DE L'ADOUR	530 chemin de Bazillac	65500	VIC EN BIGORRE	65460	VIC EN BIGORRE	eaux souterraines	Nappe Adour	pompage	AS	9	418143,64	1822681,59	Plaine Adour-hors Asa du Lys	2000	55	20,7	41400
EARL METAIRIE DE L'ADOUR	530 chemin de Bazillac	65500	VIC EN BIGORRE	65460	VIC EN BIGORRE	eaux souterraines	Nappe Adour	pompage	AS	10	418223,31	1822371,49	Plaine Adour-hors Asa du Lys	2000	55	21,4	42800
EARL METAIRIE DE L'ADOUR	530 chemin de Bazillac	65500	VIC EN BIGORRE	65073	BAZILLAC	eaux souterraines	Nappe Adour	pompage	E	41	418510,83	1820808,52	Plaine Adour-hors Asa du Lys	2000	55	4,2	8400
EARL MINVIELLE	51 rue Fibère	64800	BEUSTE	65304	MAUBOURGUE T	eaux souterraines	Nappe Adour	pompage	C	628	414538,87	1831631,97	Plaine Adour-hors Asa du Lys	2000	120	25,1	50200
EARL MINVIELLE	51 rue Fibère	64800	BEUSTE	65304	MAUBOURGUE T	eaux souterraines	Nappe Adour	pompage	ZI	7	411634,61	1832180,61	Plaine Adour-hors Asa du Lys	2000	60	33,5	67000
EARL NAQUERA	15 rue Picasso	65390	ANDREST	65108	BOURS	eaux superficielles	Système Adour	submersion	B	290	417667,04	1811619,76	Plaine Adour-hors Asa du Lys	2000		0,9	1800
EARL NAQUERA	15 rue Picasso	65390	ANDREST	65108	BOURS	eaux superficielles	Système Adour	submersion	B	40	417714,93	1812298,00	Plaine Adour-hors Asa du Lys	2000		1,7	3400
EARL NAQUERA	15 rue Picasso	65390	ANDREST	65007	ANDREST	eaux souterraines	Nappe Adour	pompage	A	3	414661,36	1816233,28	Plaine Adour-hors Asa du Lys	2000	50	12,25	24500
EARL NAQUERA	15 rue Picasso	65390	ANDREST	65007	ANDREST	eaux souterraines	Nappe Adour	pompage	D	459	415504,69	1816914,38	Plaine Adour-hors Asa du Lys	2000	50	4,87	9740
EARL NAQUERA	15 rue Picasso	65390	ANDREST	65007	ANDREST	eaux souterraines	Nappe Adour	pompage	B	99	414688,86	1815809,49	Plaine Adour-hors Asa du Lys	2000	50	3,55	7100
EARL NAQUERA	15 rue Picasso	65390	ANDREST	65007	ANDREST	eaux superficielles	Système Adour	pompage	B	348	414687,71	1814506,06	Plaine Adour-hors Asa du Lys	2000	50	7,04	14080
EARL NAQUERA	15 rue Picasso	65390	ANDREST	65007	ANDREST	eaux superficielles	Système Adour	pompage	C	229	415638,52	1813270,74	Plaine Adour-hors Asa du Lys	2000	50	0,75	1500

Nom	Adresse	Code postal	Commune	Code INSEE du point de prélèvement	Commune du point de prélèvement	Type de ressource	Ressource	Type de prélèvement	Section cadastrale	N° cadastral	X (lambert II)	Y (lambert II)	Secteur	Quota en m ³ /ha	Débit du compteur en m ³ /h	Surface en ha	Volume en m ³
EARL NAQUERA	15 rue Picasso	65390	ANDREST	65372	PUJO	eaux souterraines	Nappe Adour	pompage	ZB	87	416203,93	1817406,50	Plaine Adour-hors Asa du Lys	2000	50	3,4	6800
EARL NAQUERA	15 rue Picasso	65390	ANDREST	65007	ANDREST	eaux souterraines	Nappe Adour	pompage	A	43	414817,06	1816535,62	Plaine Adour-hors Asa du Lys	2000	50	4,13	8260
EARL NAQUERA	15 rue Picasso	65390	ANDREST	65372	PUJO	eaux souterraines	Nappe Adour	pompage	ZB	50	416672,47	1817706,36	Plaine Adour-hors Asa du Lys	2000	50	1,12	2240
EARL NAQUERA	15 rue Picasso	65390	ANDREST	65007	ANDREST	eaux souterraines	Nappe Adour	pompage	ZA	59	416167,12	1816369,61	Plaine Adour-hors Asa du Lys	2000	50	23,59	47180
EARL NAQUERA	15 rue Picasso	65390	ANDREST	65007	ANDREST	eaux souterraines	Nappe Adour	pompage	ZC	4	415713,31	1814332,51	Plaine Adour-hors Asa du Lys	2000	50	11,05	22100
EARL NAQUERA	15 rue Picasso	65390	ANDREST	65048	AURENSAN	eaux souterraines	Nappe Adour	pompage	A	65	416409,43	1813954,07	Plaine Adour-hors Asa du Lys	2000	50	6	12000
EARL NAQUERA	15 rue Picasso	65390	ANDREST	65425	SIARROUJ	eaux superficielles	Système Adour	pompage	B	134	414273,67	1816911,74	Plaine Adour-hors Asa du Lys	2000	50	2,28	4560
EARL NAQUERA	15 rue Picasso	65390	ANDREST	65372	PUJO	eaux souterraines	Nappe Adour	pompage	C	76	415150,34	1817116,13	Plaine Adour-hors Asa du Lys	2000	50	26,31	52620
EARL NAQUERA	15 rue Picasso	65390	ANDREST	65048	AURENSAN	eaux souterraines	Nappe Adour	pompage	D	120	417940,97	1813891,98	Plaine Adour-hors Asa du Lys	2000	50	2	4000
EARL NAPPROUS	25 rue Saint André	65500	MARSAC	65299	MARSAC	eaux superficielles	Système Adour	submersion	B	17	417786,53	1816699,45	Plaine Adour-hors Asa du Lys	2000		0,68	1360
EARL NAPPROUS	25 rue Saint André	65500	MARSAC	65299	MARSAC	eaux superficielles	Système Adour	submersion	B	5	417800,40	1816828,00	Plaine Adour-hors Asa du Lys	2000		1,15	2300
EARL NAPPROUS	25 rue Saint André	65500	MARSAC	65406	SARNIGUET	eaux superficielles	Système Adour	submersion	A	418	417576,42	1815946,51	Plaine Adour-hors Asa du Lys	2000		0,7	1400
EARL NAPPROUS	25 rue Saint André	65500	MARSAC	65299	MARSAC	eaux souterraines	Nappe Adour	pompage	A	95	417215,64	1817648,30	Plaine Adour-hors Asa du Lys	2000	60	5,68	11360
EARL NAPPROUS	25 rue Saint André	65500	MARSAC	65299	MARSAC	eaux souterraines	Nappe Adour	pompage	A	67	417187,17	1816841,13	Plaine Adour-hors Asa du Lys	2000	60	2,37	4740
EARL NAPPROUS	25 rue Saint André	65500	MARSAC	65121	CAMALES	eaux superficielles	camalès, de (canal)	pompage	A	02	417163,50	1818931,16	Plaine Adour-hors Asa du Lys	2000	60	8,51	17020
EARL NAPPROUS	25 rue Saint André	65500	MARSAC	65007	ANDREST	eaux souterraines	Nappe Adour	pompage	ZA	31	416156,57	1816913,28	Plaine Adour-hors Asa du Lys	2000	60	16,59	33180
EARL NAPPROUS	25 rue Saint André	65500	MARSAC	65372	PUJO	eaux souterraines	Nappe Adour	pompage	ZB	45	416708,23	1818003,57	Plaine Adour-hors Asa du Lys	2000	60	5,25	10500
EARL NAPPROUS	25 rue Saint André	65500	MARSAC	65477	VILLENAVE PRES MARSAC	eaux superficielles	Système Adour	pompage	A	28	417685,26	1817960,61	Plaine Adour-hors Asa du Lys	2000	60	3,3	6600
EARL NAPPROUS	25 rue Saint André	65500	MARSAC	65299	MARSAC	eaux souterraines	Nappe Adour	pompage	D	5	416727,91	1816599,98	Plaine Adour-hors Asa du Lys	2000	60	10,1	20200
EARL NAPPROUS	25 rue Saint André	65500	MARSAC	65477	VILLENAVE PRES MARSAC	eaux souterraines	Nappe Adour	pompage	B	16	417076,79	1818026,14	Plaine Adour-hors Asa du Lys	2000	60	3,5	7000
EARL NAPPROUS	25 rue Saint André	65500	MARSAC	65477	VILLENAVE PRES MARSAC	eaux souterraines	Nappe Adour	pompage	A	12	417424,50	1818042,75	Plaine Adour-hors Asa du Lys	2000	60	16,42	32840
EARL OLIBERE	Route de Rabastens	65700	AURIEBAT	65049	AURIEBAT	eaux superficielles	Système Adour	pompage	AP	1	417251,16	1834139,83	Plaine Adour-hors Asa du Lys	2000	40	53	106000
EARL OLIBERE	Route de Rabastens	65700	AURIEBAT	65049	AURIEBAT	eaux superficielles	Système Adour	pompage	ZA	19	417663,15	1833553,81	Plaine Adour-hors Asa du Lys	2000	40	19	38000
EARL OLIBERE	Route de Rabastens	65700	AURIEBAT	65049	AURIEBAT	eaux superficielles	lauzue, de (ruisseau)	pompage	AP	74	417178,24	1833668,66	Plaine Adour-hors Asa du Lys	2000	40	2,21	4420
EARL OLIBERE	Route de Rabastens	65700	AURIEBAT	65049	AURIEBAT	eaux superficielles	Système Adour	pompage	AR	55	416772,50	1833801,62	Plaine Adour-hors Asa du Lys	2000	40	2,16	4320

Nom	Adresse	Code postal	Commune	Code INSEE du point de prélèvement	Commune du point de prélèvement	Type de ressource	Ressource	Type de prélèvement	Section cadastrale	N° cadastral	X (lambert II)	Y (lambert II)	Secteur	Quota en m3/ha	Débit du compteur en m3/h	Surface en ha	Volume en m3
EARL OLIBERE	Route de Rabastens	65700	AURIEBAT	65304	MAUBOURGUE T	eaux superficielles	Système Adour	pompage	AV	48	415799,59	1834445,95	Plaine Adour-hors Asa du Lys	2000	40	4,45	8900
EARL PERE	2 chemin de Saint Pastous	65140	SARRIAC BIGORRE	65409	SARRIAC BIGORRE	eaux superficielles	Système Adour	pompage	D	437	420896,81	1821981,81	Plaine Adour-hors Asa du Lys	2000	50	12,13	24260
EARL PERE	2 chemin de Saint Pastous	65140	SARRIAC BIGORRE	65409	SARRIAC BIGORRE	eaux souterraines	Nappe Adour	pompage	D	437	420935,31	1821962,79	Plaine Adour-hors Asa du Lys	2000	50	4,2	8400
EARL PERE	2 chemin de Saint Pastous	65140	SARRIAC BIGORRE	65409	SARRIAC BIGORRE	eaux souterraines	Nappe Adour	pompage	D	437	420932,33	1821940,80	Plaine Adour-hors Asa du Lys	2000	50	6,56	13120
EARL PERE	2 chemin de Saint Pastous	65140	SARRIAC BIGORRE	65409	SARRIAC BIGORRE	eaux souterraines	Nappe Adour	pompage	D	436	420894,18	1821899,78	Plaine Adour-hors Asa du Lys	2000	50	6,05	12100
EARL PERE	2 chemin de Saint Pastous	65140	SARRIAC BIGORRE	65409	SARRIAC BIGORRE	eaux souterraines	Nappe Adour	pompage	D	436	420957,07	1821775,48	Plaine Adour-hors Asa du Lys	2000	50	5,7	11400
EARL PERE	2 chemin de Saint Pastous	65140	SARRIAC BIGORRE	65409	SARRIAC BIGORRE	eaux souterraines	Nappe Adour	pompage	D	437	420939,66	1821898,82	Plaine Adour-hors Asa du Lys	2000	50	14,95	29900
EARL PERE	2 chemin de Saint Pastous	65140	SARRIAC BIGORRE	65119	CAIXON	eaux souterraines	Nappe Adour	pompage	C	220	413523,25	1824434,47	Plaine Adour-hors Asa du Lys	2000	75	17,36	34720
EARL PERE	2 chemin de Saint Pastous	65140	SARRIAC BIGORRE	65460	VIC EN BIGORRE	eaux superficielles	Système Adour	submersion	BV	17	413998,29	1824660,68	Plaine Adour-hors Asa du Lys	2000		1,01	2020
EARL PERE	2 chemin de Saint Pastous	65140	SARRIAC BIGORRE	65460	VIC EN BIGORRE	eaux superficielles	Système Adour	submersion	BV	39	414128,28	1825006,05	Plaine Adour-hors Asa du Lys	2000		1,3	2600
EARL PERE	2 chemin de Saint Pastous	65140	SARRIAC BIGORRE	65460	VIC EN BIGORRE	eaux souterraines	Nappe Adour	pompage	BK	23	413139,06	1823657,92	Plaine Adour-hors Asa du Lys	2000	60	9,53	19060
EARL PERE	2 chemin de Saint Pastous	65140	SARRIAC BIGORRE	65460	VIC EN BIGORRE	eaux superficielles	Système Adour	pompage	BT	110	413988,71	1823709,75	Plaine Adour-hors Asa du Lys	2000	60	6,5	13000
EARL PEYRAS	35 chemin de l'Echez	65500	NOUILHAN	65460	VIC EN BIGORRE	eaux souterraines	Nappe Adour	pompage	BW	95	413689,53	1825230,23	Plaine Adour-hors Asa du Lys	2000	60	12,7	25400
EARL PEYRAS	35 chemin de l'Echez	65500	NOUILHAN	65330	NOUILHAN	eaux souterraines	Nappe Adour	pompage	C	271	414282,49	1827418,38	Plaine Adour-hors Asa du Lys	2000	30	6,08	12180
EARL PEYRAS	35 chemin de l'Echez	65500	NOUILHAN	65460	VIC EN BIGORRE	eaux souterraines	Nappe Adour	pompage	ZD	29	414724,82	1825993,48	Plaine Adour-hors Asa du Lys	2000	60	27,5	55000
EARL PEYRAS	35 chemin de l'Echez	65500	NOUILHAN	65460	VIC EN BIGORRE	eaux souterraines	Nappe Adour	pompage	ZD	29	414725,29	1825989,50	Plaine Adour-hors Asa du Lys	2000	60	8,53	17060
EARL PEYRAS	35 chemin de l'Echez	65500	NOUILHAN	65119	CAIXON	eaux superficielles	Système Adour	pompage	E	87	412321,46	1826870,71	Plaine Adour-hors Asa du Lys	2000	60	6,55	13100
EARL PEYRAS	35 chemin de l'Echez	65500	NOUILHAN	65330	NOUILHAN	eaux superficielles	Système Adour	pompage	A	65	413829,26	1827758,53	Plaine Adour-hors Asa du Lys	2000	60	4,91	9820
EARL PEYRAS	35 chemin de l'Echez	65500	NOUILHAN	65119	CAIXON	eaux souterraines	Nappe Adour	pompage	E	110	412002,00	1826433,16	Plaine Adour-hors Asa du Lys	2000	60	3,22	6440
EARL PEYRAS	35 chemin de l'Echez	65500	NOUILHAN	65460	VIC EN BIGORRE	eaux souterraines	Nappe Adour	pompage	BX	60	414082,77	1826459,40	Plaine Adour-hors Asa du Lys	2000	60	5,22	10440
EARL PEYRAS	35 chemin de l'Echez	65500	NOUILHAN	65460	VIC EN BIGORRE	eaux souterraines	Nappe Adour	pompage	AB	38	414912,72	1826776,46	Plaine Adour-hors Asa du Lys	2000	60	6,57	13140
EARL PEYRAS	35 chemin de l'Echez	65500	NOUILHAN	65119	CAIXON	eaux souterraines	Nappe Adour	pompage	C	161	413233,74	1825086,02	Plaine Adour-hors Asa du Lys	2000	60	13,25	28500
EARL PEYRAS	35 chemin de l'Echez	65500	NOUILHAN	65330	NOUILHAN	eaux souterraines	Nappe Adour	pompage	A	97	414204,47	1828228,83	Plaine Adour-hors Asa du Lys	2000	60	16,35	32700
EARL PEYRAS	35 chemin de l'Echez	65500	NOUILHAN	65330	NOUILHAN	eaux souterraines	Nappe Adour	pompage	A	109	414037,54	1828560,62	Plaine Adour-hors Asa du Lys	2000	60	19,52	39040
EARL PEYRAS	35 chemin de l'Echez	65500	NOUILHAN	65119	CAIXON	eaux souterraines	Nappe Adour	pompage	A	61	412161,51	1824938,52	Plaine Adour-hors Asa du Lys	2000	60	20,1	40200

PERIMETRE ELEMENTAIRE 221

67/152

Nom	Adresse	Code postal	Commune	Code INSEE du point de prélèvement	Commune du point de prélèvement	Type de ressource	Ressource	Type de prélèvement	Section cadastrale	N° cadastral	X (lambert II)	Y (lambert II)	Secteur	Quota en m ³ /ha	Débit du compteur en m ³ /h	Surface en ha	Volume en m ³
EARL PEYRAS	35 chemin de l'Échez	65500	NOUILHAN	65330	NOUILHAN	eaux souterraines	Nappe Adour	pompage	A	149	414100,78	1828603,58	Plaine Adour-hors Asa du Lys	2000	60	19,06	38120
EARL PEYRAS	35 chemin de l'Échez	65500	NOUILHAN	65330	NOUILHAN	eaux souterraines	Nappe Adour	pompage	C	271	414293,37	1827378,40	Plaine Adour-hors Asa du Lys	2000	60	21,22	42440
EARL POINT DU JOUR	7 cami de la Laneta	65500	ST LEZER	65390	ST LEZER	eaux superficielles	Système Adour	pompage	ZE	12	413876,81	1819044,07	Plaine Adour-hors Asa du Lys	2000	50	1,13	2260
EARL POINT DU JOUR	7 cami de la Laneta	65500	ST LEZER	65390	ST LEZER	eaux souterraines	Nappe Adour	pompage	ZK	6	414166,55	1819264,16	Plaine Adour-hors Asa du Lys	2000	50	15	30000
EARL POINT DU JOUR	7 cami de la Laneta	65500	ST LEZER	65390	ST LEZER	eaux souterraines	Nappe Adour	pompage	ZB	87	413671,76	1821789,28	Plaine Adour-hors Asa du Lys	2000	50	18,4	36800
EARL POINT DU JOUR	7 cami de la Laneta	65500	ST LEZER	65390	ST LEZER	eaux souterraines	Nappe Adour	pompage	ZC	3	413905,10	1820834,99	Plaine Adour-hors Asa du Lys	2000	45	5,4	10800
EARL POINT DU JOUR	7 cami de la Laneta	65500	ST LEZER	65390	ST LEZER	eaux souterraines	Nappe Adour	pompage	ZC	21	413720,31	1820413,61	Plaine Adour-hors Asa du Lys	2000	45	15,6	31200
EARL POINT DU JOUR	7 cami de la Laneta	65500	ST LEZER	65390	ST LEZER	eaux superficielles	Système Adour	submersion	ZC	18	413875,35	1819050,87	Plaine Adour-hors Asa du Lys	2000		1,15	2300
EARL POINT DU JOUR	7 cami de la Laneta	65500	ST LEZER	65460	VIC EN BIGORRE	eaux superficielles	Système Adour	submersion	BW	70	414024,36	1825387,38	Plaine Adour-hors Asa du Lys	2000		1,29	2580
EARL RICAUD	Rue de la Moule	65380	AZEREIX	65057	AZEREIX	eaux superficielles	Système Adour	pompage	D	105	408886,48	1804434,20	Plaine Adour-hors Asa du Lys	2000	45	5,46	10920
EARL RICAUD	Rue de la Moule	65380	AZEREIX	65057	AZEREIX	eaux superficielles	Système Adour	pompage	D	248	407984,49	1804249,18	Plaine Adour-hors Asa du Lys	2000	45	1,71	3420
EARL ROUX	45 route de la Bigorre	65500	NOUILHAN	65330	NOUILHAN	eaux superficielles	Système Adour	submersion	C	176	413882,42	1826719,75	Plaine Adour-hors Asa du Lys	2000		0,2	400
EARL ROUX	45 route de la Bigorre	65500	NOUILHAN	65330	NOUILHAN	eaux superficielles	Système Adour	submersion	C	232	413646,05	1827159,04	Plaine Adour-hors Asa du Lys	2000		0,5	1000
EARL ROUX	45 route de la Bigorre	65500	NOUILHAN	65119	CAIXON	eaux souterraines	Nappe Adour	pompage	B	116	412916,61	1827078,21	Plaine Adour-hors Asa du Lys	2000	55	19,17	38340
EARL ROUX	45 route de la Bigorre	65500	NOUILHAN	65119	CAIXON	eaux superficielles	lis, le (ruisseau)	pompage	A	313	412109,10	1825937,72	Plaine Adour-hors Asa du Lys	2000	55	1,9	3800
EARL ROUX	45 route de la Bigorre	65500	NOUILHAN	65330	NOUILHAN	eaux souterraines	Nappe Adour	pompage	C	133	413533,79	1826306,62	Plaine Adour-hors Asa du Lys	2000	55	2,4	4800
EARL ROUX	45 route de la Bigorre	65500	NOUILHAN	65330	NOUILHAN	eaux souterraines	Nappe Adour	pompage	C	179	413968,12	1826762,71	Plaine Adour-hors Asa du Lys	2000	55	6,5	13000
EARL ROUX	45 route de la Bigorre	65500	NOUILHAN	65304	MAUBOURGUE T	eaux superficielles	Système Adour	pompage	D	146	415025,00	1829590,81	Plaine Adour-hors Asa du Lys	2000	55	6,96	13920
EARL ROUX	45 route de la Bigorre	65500	NOUILHAN	65330	NOUILHAN	eaux souterraines	Nappe Adour	pompage	D	37	413242,79	1828222,07	Plaine Adour-hors Asa du Lys	2000	55	2,05	4100
EARL ROUX	45 route de la Bigorre	65500	NOUILHAN	65460	VIC EN BIGORRE	eaux souterraines	Nappe Adour	pompage	AB	31	414901,45	1827331,01	Plaine Adour-hors Asa du Lys	2000	55	5,35	10700
EARL ROUX	45 route de la Bigorre	65500	NOUILHAN	65330	NOUILHAN	eaux souterraines	Nappe Adour	pompage	C	356	413362,05	1826756,53	Plaine Adour-hors Asa du Lys	2000	55	14,61	29220
EARL SARRA	14 place de la République	65390	ANDREST	65007	ANDREST	eaux souterraines	Nappe Adour	pompage	ZB	21	415958,50	1815403,12	Plaine Adour-hors Asa du Lys	2000	60	2,22	4440
EARL SARRA	14 place de la République	65390	ANDREST	65007	ANDREST	eaux souterraines	Nappe Adour	pompage	C	18	415465,40	1814423,22	Plaine Adour-hors Asa du Lys	2000	60	2,42	4840
EARL SARRA	14 place de la République	65390	ANDREST	65007	ANDREST	eaux souterraines	Nappe Adour	pompage	ZA	13	416343,79	1816617,76	Plaine Adour-hors Asa du Lys	2000	60	1,39	2780
EARL SARRA	14 place de la République	65390	ANDREST	65007	ANDREST	eaux souterraines	Nappe Adour	pompage	A	44	414857,40	1816546,34	Plaine Adour-hors Asa du Lys	2000	60	5,31	10620

Nom	Adresse	Code postal	Commune	Code INSEE du point de prélèvement	Commune du point de prélèvement	Type de ressource	Ressource	Type de prélèvement	Section cadastrale	N° cadastral	X (lambert II)	Y (lambert II)	Secteur	Quota en m3/ha	Débit du compteur en m3/h	Surface en ha	Volume en m3
EARL SARRA	14 place de la République	65390	ANDREST	65007	ANDREST	eaux souterraines	Nappe Adour	pompage	B	590	415483,38	1815122,32	Plaine Adour-hors Asa du Lys	2000	60	1	2000
EARL SARRA	14 place de la République	65390	ANDREST	65007	ANDREST	eaux souterraines	Nappe Adour	pompage	ZC	27	415791,00	1813671,43	Plaine Adour-hors Asa du Lys	2000	60	22	44000
EARL SARRA	14 place de la République	65390	ANDREST	65007	ANDREST	eaux souterraines	Nappe Adour	pompage	B	676	415506,76	1814679,51	Plaine Adour-hors Asa du Lys	2000	60	5,12	10240
EARL SARRA	14 place de la République	65390	ANDREST	65007	ANDREST	eaux souterraines	Nappe Adour	pompage	AO	45	414826,90	1816543,06	Plaine Adour-hors Asa du Lys	2000	60	5	10000
EARL SOULES	2, rue des Ecoles	65500	CAMALES	65460	VIC EN BIGORRE	eaux souterraines	Nappe Adour	pompage	ZO	5	415952,31	1821455,37	Plaine Adour-hors Asa du Lys	2000	45	3,63	7260
EARL SOULES	2, rue des Ecoles	65500	CAMALES	65073	BAZILLAC	eaux souterraines	Nappe Adour	pompage	A	186	420003,02	1820769,53	Plaine Adour-hors Asa du Lys	2000	45	4,22	8440
EARL SOULES	2, rue des Ecoles	65500	CAMALES	65460	VIC EN BIGORRE	eaux souterraines	Nappe Adour	pompage	ZO	22	417047,80	1821129,43	Plaine Adour-hors Asa du Lys	2000	45	6,43	12860
EARL SOULES	2, rue des Ecoles	65500	CAMALES	65121	CAMALES	eaux souterraines	Nappe Adour	pompage	A	20	417866,83	1821363,91	Plaine Adour-hors Asa du Lys	2000	45	8,54	17080
EARL SOULES	2, rue des Ecoles	65500	CAMALES	65121	CAMALES	eaux souterraines	Nappe Adour	pompage	ZB	30	416982,27	1820022,59	Plaine Adour-hors Asa du Lys	2000	45	6,01	12020
EARL SOULES	2, rue des Ecoles	65500	CAMALES	65460	VIC EN BIGORRE	eaux souterraines	Nappe Adour	pompage	ZB	12	416806,18	1820932,37	Plaine Adour-hors Asa du Lys	2000	45	4,76	9520
EARL SOULES	2, rue des Ecoles	65500	CAMALES	65073	BAZILLAC	eaux souterraines	Nappe Adour	pompage	A	78	420411,73	1819858,99	Plaine Adour-hors Asa du Lys	2000	45	14,56	29120
EARL SOULES	2, rue des Ecoles	65500	CAMALES	65073	BAZILLAC	eaux superficielles	Système Adour	pompage	E	290	418009,83	1820748,04	Plaine Adour-hors Asa du Lys	2000	45	0,46	920
EARL SOULES	2, rue des Ecoles	65500	CAMALES	65073	BAZILLAC	eaux souterraines	Nappe Adour	pompage	E	41	418503,42	1820929,18	Plaine Adour-hors Asa du Lys	2000	45	1,12	2240
EARL SOULES	2, rue des Ecoles	65500	CAMALES	65073	BAZILLAC	eaux souterraines	Nappe Adour	pompage	A	6	419629,92	1819454,34	Plaine Adour-hors Asa du Lys	2000	45	4,12	8240
EARL SOULES	2, rue des Ecoles	65500	CAMALES	65073	BAZILLAC	eaux souterraines	Nappe Adour	pompage	A	6	419611,82	1819387,20	Plaine Adour-hors Asa du Lys	2000	45	4,14	8280
EARL SOULES	2, rue des Ecoles	65500	CAMALES	65073	BAZILLAC	eaux souterraines	Nappe Adour	pompage	B	31	420078,57	1819268,40	Plaine Adour-hors Asa du Lys	2000	45	4	8000
EARL THEYE	A Lute	32230	LADEVEZE VILLE	65049	AURIEBAT	eaux superficielles	Système Adour	pompage	AB	9	414365,89	1836512,29	Plaine Adour-hors Asa du Lys	2000	50	18,44	36880
EITO Danièle	1, cami de las Gravetas	65800	CHIS	65146	CHIS	eaux superficielles	Système Adour	submersion	A	48	419968,82	1813337,81	Plaine Adour-hors Asa du Lys	2000		0,86	1720
ESPESO Roland	"Maison Morriz"	65140	SEGALAS	65414	SEGALAS	eaux superficielles	Système Adour	pompage	C	144	421593,95	1825580,03	Plaine Adour-hors Asa du Lys	2000	50	4	8000
ESQUERRE Joseph	Route d'Oraix	65320	TARASTEIX	65439	TARASTEIX	eaux superficielles	Système Adour	pompage	D	135	409399,24	1815846,74	Plaine Adour-hors Asa du Lys	2000	45	1,94	3880
ESTANGOY Guy	110 av. du Régiment de Bigorre	65700	MAUBOURGUET	65304	MAUBOURGUET	eaux superficielles	Système Adour	pompage	C	442	416053,47	1832369,30	Plaine Adour-hors Asa du Lys	2000	100	3,2	6400
ETCHALLUS Roger	114 rue des Pyrénées	65350	DOURS	65156	DOURS	eaux superficielles	Système Adour	pompage	A	90	420719,00	1813713,48	Plaine Adour-hors Asa du Lys	2000	60	2	4000
ETCHALLUS Roger	114 rue des Pyrénées	65350	DOURS	65156	DOURS	eaux superficielles	Système Adour	pompage	A	91	420759,10	1813736,62	Plaine Adour-hors Asa du Lys	2000	60	2,16	4320
ETCHALLUS Roger	114 rue des Pyrénées	65350	DOURS	65156	DOURS	eaux superficielles	alairic, d'(canal)	pompage	A	73	420261,84	1812362,83	Plaine Adour-hors Asa du Lys	2000	60	3,86	7720
ETCHALLUS Roger	114 rue des Pyrénées	65350	DOURS	65156	DOURS	eaux superficielles	Système Adour	pompage	A	102	420995,91	1814111,26	Plaine Adour-hors Asa du Lys	2000	60	1,64	3280

Nom	Adresse	Code postal	Commune	Code INSEE du point de prélèvement	Commune du point de prélèvement	Type de ressource	Ressource	Type de prélèvement	Section cadastrale	N° cadastral	X (lambert II)	Y (lambert II)	Secteur	Quota en m3/ha	Débit du compteur en m3/h	Surface en ha	Volume en m3
ETCHALLUS Roger	114 rue des Pyrénées	65350	DOURS	65156	DOURS	eaux superficielles	Système Adour	pompage	A	94	420771,93	1813748,19	Plaine Adour-hors Asa du Lys	2000	60	3,22	6440
ETCHALLUS Roger	114 rue des Pyrénées	65350	DOURS	65156	DOURS	eaux superficielles	Système Adour	pompage	B	34	421019,97	1814274,86	Plaine Adour-hors Asa du Lys	2000	60	7,35	14700
ETCHALLUS Roger	114 rue des Pyrénées	65350	DOURS	65156	DOURS	eaux superficielles	Système Adour	pompage	D	51	420604,66	1813659,52	Plaine Adour-hors Asa du Lys	2000	60	0,98	1960
ETCHETO Eric	Quartier Biboulets	65700	SAUVETERRE	65304	MAUBOURGUE T	eaux superficielles	Système Adour	pompage	C	456	416332,56	1832371,71	Plaine Adour-hors Asa du Lys	2000	50	1,99	3980
ETCHETO Eric	Quartier Biboulets	65700	SAUVETERRE	65304	MAUBOURGUE T	eaux superficielles	Système Adour	pompage	C	463	416301,51	1832357,84	Plaine Adour-hors Asa du Lys	2000	50	0,89	1780
EUDES Dominique	Lieu-dit Mazères	65700	CASTELNAU RIVIERE BASSE	65130	CASTELNAU RIVIERE BASSE	eaux superficielles	louet, le (ruisseau)	pompage	F	10	409708,88	1845558,23	Plaine Adour-hors Asa du Lys	2000	50	7,74	15480
EUDES Dominique	Lieu-dit Mazères	65700	CASTELNAU RIVIERE BASSE	65429	SOMBRUN	eaux souterraines	Nappe Adour	pompage	B	28	412142,65	1832990,25	Plaine Adour-hors Asa du Lys	2000	50	2,3	4600
EUDES Dominique	Lieu-dit Mazères	65700	CASTELNAU RIVIERE BASSE	65119	CAIXON	eaux superficielles	lis, le (ruisseau)	pompage	O	0	412114,27	1825712,01	Plaine Adour-hors Asa du Lys	2000	50	3,12	6240
EUDES Dominique	Lieu-dit Mazères	65700	CASTELNAU RIVIERE BASSE	65429	SOMBRUN	eaux souterraines	Nappe Adour	pompage	B	133	412168,38	1832960,12	Plaine Adour-hors Asa du Lys	2000	50	14,88	29760
EUDES Dominique	Lieu-dit Mazères	65700	CASTELNAU RIVIERE BASSE	65304	MAUBOURGUE T	eaux souterraines	Nappe Adour	pompage	A	272	412437,49	1832616,40	Plaine Adour-hors Asa du Lys	2000	50	5,52	11040
EUDES Dominique	Lieu-dit Mazères	65700	CASTELNAU RIVIERE BASSE	65130	CASTELNAU RIVIERE BASSE	eaux superficielles	louet, le (ruisseau)	pompage	F	56	409671,95	1845174,24	Plaine Adour-hors Asa du Lys	2000	100	6,2	12400
FAGET Jean Marc	43 RUE DU MIDI	65500	ARTAGNAN	65460	VIC EN BIGORRE	eaux souterraines	Nappe Adour	pompage	ZI	15	416515,47	1823842,28	Plaine Adour-hors Asa du Lys	2000	30	9,6	19200
FAGET Jean Marc	43 RUE DU MIDI	65500	ARTAGNAN	65460	VIC EN BIGORRE	eaux souterraines	Nappe Adour	pompage	ZI	19	416504,09	1823987,27	Plaine Adour-hors Asa du Lys	2000	30	8,76	17520
FAGET Jean Marc	43 RUE DU MIDI	65500	ARTAGNAN	65460	VIC EN BIGORRE	eaux superficielles	Système Adour	submersion	AR	39	417069,57	1821959,93	Plaine Adour-hors Asa du Lys	2000		0,49	980
FAGET Robert	29 ROUTE DE MIRANDE	65140	RABASTENS DE BIGORRE	65409	SARRIAC BIGORRE	eaux souterraines	Nappe Adour	pompage	ZL	5	419351,94	1822689,10	Plaine Adour-hors Asa du Lys	2000	40	7	14000
FALLIERO Joël Louis	3 route de Lascazères	65700	VILLEFRANQUE	65472	VILLEFRANQUE	eaux souterraines	Nappe Adour	pompage	C	152	410146,37	1837488,98	Plaine Adour-hors Asa du Lys	2000	40	20	40000
FATTA Daniel	15 rue de l'Agriculture	65310	LALOUBERE	65223	HORGUES	eaux superficielles	Système Adour	pompage	B	24	416891,99	1802339,22	Plaine Adour-hors Asa du Lys	2000	55	10	20000
FATTA Daniel	15 rue de l'Agriculture	65310	LALOUBERE	65433	SOUES	eaux superficielles	Système Adour	pompage	AN	16	417199,19	1802812,95	Plaine Adour-hors Asa du Lys	2000	50	0,38	760
FATTA Daniel	15 rue de l'Agriculture	65310	LALOUBERE	65433	SOUES	eaux superficielles	Système Adour	pompage	AI	134	417698,36	1802389,29	Plaine Adour-hors Asa du Lys	2000	50	0,39	780
FATTA Daniel	15 rue de l'Agriculture	65310	LALOUBERE	65433	SOUES	eaux superficielles	Système Adour	pompage	AI	140	417593,83	1802324,31	Plaine Adour-hors Asa du Lys	2000	50	3,03	6060
FATTA Daniel	15 rue de l'Agriculture	65310	LALOUBERE	65433	SOUES	eaux superficielles	Système Adour	pompage	AH	26	417966,74	1801787,56	Plaine Adour-hors Asa du Lys	2000	50	0,87	1740
FATTA Daniel	15 rue de l'Agriculture	65310	LALOUBERE	65433	SOUES	eaux superficielles	Système Adour	pompage	AH	63	418531,75	1801770,61	Plaine Adour-hors Asa du Lys	2000	50	0,59	1180
FATTA Daniel	15 rue de l'Agriculture	65310	LALOUBERE	65251	LALOUBERE	eaux superficielles	Système Adour	pompage	AD	47	416929,95	1803378,06	Plaine Adour-hors Asa du Lys	2000	50	0,91	1820
FATTA Daniel	15 rue de l'Agriculture	65310	LALOUBERE	65062	BARBAZAN DEBAT	eaux superficielles	Système Adour	pompage	AL	74	419052,28	1802866,35	Plaine Adour-hors Asa du Lys	2000	50	0,88	1760

Nom	Adresse	Code postal	Commune	Code INSEE du point de prélèvement	Commune du point de prélèvement	Type de ressource	Ressource	Type de prélèvement	Section cadastrale	N° cadastral	X (lambert II)	Y (lambert II)	Secteur	Quota en m3/ha	Débit du compteur en m3/h	Surface en ha	Volume en m3
FATTA Daniel	15 rue de l'Agriculture	65310	LALOUBERE	65251	LALOUBERE	eaux superficielles	Système Adour	pompage	AD	4	417161,80	1803751,15	Plaine Adour-hors Asa du Lys	2000	50	1,08	2160
FATTA Daniel	15 rue de l'Agriculture	65310	LALOUBERE	65251	LALOUBERE	eaux superficielles	Système Adour	pompage	AD	43	417104,06	1803431,39	Plaine Adour-hors Asa du Lys	2000	50	1,13	2260
FATTA Daniel	15 rue de l'Agriculture	65310	LALOUBERE	65251	LALOUBERE	eaux superficielles	Système Adour	pompage	AD	75	416828,64	1803162,39	Plaine Adour-hors Asa du Lys	2000	50	0,9	1800
FATTA Daniel	15 rue de l'Agriculture	65310	LALOUBERE	65433	SOUJES	eaux superficielles	Système Adour	pompage	AN	72	417124,79	1802499,27	Plaine Adour-hors Asa du Lys	2000	50	2,33	4660
FATTA Daniel	15 rue de l'Agriculture	65310	LALOUBERE	65251	LALOUBERE	eaux souterraines	Nappe Adour	pompage	AH	91	416114,88	1803161,47	Plaine Adour-hors Asa du Lys	2000	50	6,37	12740
FATTA Daniel	15 rue de l'Agriculture	65310	LALOUBERE	65331	ODOS	eaux superficielles	Système Adour	pompage	AB	9	414266,65	1803565,12	Plaine Adour-hors Asa du Lys	2000	50	10	20000
FATTA Daniel	15 rue de l'Agriculture	65310	LALOUBERE	65005	ALLIER	eaux superficielles	Système Adour	pompage	A	326	418677,32	1800162,74	Plaine Adour-hors Asa du Lys	2000	45	1,8	3600
FATTA Daniel	15 rue de l'Agriculture	65310	LALOUBERE	65331	ODOS	eaux superficielles	Système Adour	pompage	AD	38	415261,83	1801875,98	Plaine Adour-hors Asa du Lys	2000	55	0,85	1700
FATTA Daniel	15 rue de l'Agriculture	65310	LALOUBERE	65433	SOUJES	eaux superficielles	Système Adour	pompage	E	388	418515,18	1801928,96	Plaine Adour-hors Asa du Lys	2000	55	1,93	3860
FATTA Daniel	15 rue de l'Agriculture	65310	LALOUBERE	65223	HORGUES	eaux superficielles	Système Adour	pompage	A	106	415445,92	1801942,36	Plaine Adour-hors Asa du Lys	2000	55	4,24	8480
FATTA Daniel	15 rue de l'Agriculture	65310	LALOUBERE	65223	HORGUES	eaux superficielles	Système Adour	pompage	A	386	415867,64	1800872,07	Plaine Adour-hors Asa du Lys	2000	55	1,08	2160
FATTA Daniel	15 rue de l'Agriculture	65310	LALOUBERE	65331	ODOS	eaux superficielles	Système Adour	pompage	B	578	415083,66	1802003,31	Plaine Adour-hors Asa du Lys	2000	55	2,34	4680
FATTA Daniel	15 rue de l'Agriculture	65310	LALOUBERE	65005	ALLIER	eaux superficielles	Système Adour	pompage	A	333	418811,57	1799917,75	Plaine Adour-hors Asa du Lys	2000	55	0,29	580
FATTA Daniel	15 rue de l'Agriculture	65310	LALOUBERE	65223	HORGUES	eaux superficielles	Système Adour	pompage	A	364	415778,23	1801208,00	Plaine Adour-hors Asa du Lys	2000	55	1,6	3200
FATTA Daniel	15 rue de l'Agriculture	65310	LALOUBERE	65083	BERNAC DEBAT	eaux superficielles	Système Adour	pompage	A	312	418061,31	1799685,35	Plaine Adour-hors Asa du Lys	2000	55	1,49	2980
FATTA Daniel	15 rue de l'Agriculture	65310	LALOUBERE	65331	ODOS	eaux superficielles	Système Adour	pompage	AC	36	414589,00	1803121,96	Plaine Adour-hors Asa du Lys	2000	45	1,9	3800
FAZILLAULT Jean Pascal	Au Moulin	65140	MONFAUCON	65314	MONFAUCON	eaux souterraines	Nappe Adour	pompage	B	119	419578,10	1829716,83	Plaine Adour-hors Asa du Lys	2000	6	0,3	600
FAZILLAULT Jean Pascal	Au Moulin	65140	MONFAUCON	65314	MONFAUCON	eaux souterraines	Nappe Adour	pompage	B	112	419541,30	1829762,17	Plaine Adour-hors Asa du Lys	2000	40	2	4000
FLIN Frederic	78 rue du Château	65140	LACASSAGNE	65161	ESCONDEAUX	eaux superficielles	Système Adour	pompage	A	91	421896,30	1819872,85	Plaine Adour-hors Asa du Lys	2000	80	7,53	15060
FLIN Frederic	78 rue du Château	65140	LACASSAGNE	65073	BAZILLAC	eaux superficielles	Système Adour	pompage	B	96	420946,99	1819702,38	Plaine Adour-hors Asa du Lys	2000	80	0,67	1340
FLIN Frederic	78 rue du Château	65140	LACASSAGNE	65242	LACASSAGNE	eaux superficielles	Système Adour	pompage	A	205	422060,01	1819655,63	Plaine Adour-hors Asa du Lys	2000	80	8,7	17400
FLIN Frederic	78 rue du Château	65140	LACASSAGNE	65242	LACASSAGNE	eaux superficielles	Système Adour	pompage	B	43	421752,63	1818840,60	Plaine Adour-hors Asa du Lys	2000	80	2,39	4780
FLIN Frederic	78 rue du Château	65140	LACASSAGNE	65242	LACASSAGNE	eaux superficielles	Système Adour	pompage	B	87	421680,91	1818475,48	Plaine Adour-hors Asa du Lys	2000	80	1,83	3660
FLIN Frederic	78 rue du Château	65140	LACASSAGNE	65242	LACASSAGNE	eaux superficielles	Système Adour	pompage	B	95	421723,64	1818789,73	Plaine Adour-hors Asa du Lys	2000	80	2,96	5920
FLIN Frederic	78 rue du Château	65140	LACASSAGNE	65073	BAZILLAC	eaux souterraines	Nappe Adour	pompage	A	470	421069,12	1819980,32	Plaine Adour-hors Asa du Lys	2000	80	4,79	9580

Nom	Adresse	Code postal	Commune	Code INSEE du point de prélèvement	Commune du point de prélèvement	Type de ressource	Ressource	Type de prélèvement	Section cadastrale	N° cadastral	X (lambert II)	Y (lambert II)	Secteur	Quota en m3/ha	Débit du compteur en m3/h	Surface en ha	Volume en m3
FLIN Frederic	78 rue du Château	65140	LACASSAGNE	65073	BAZILLAC	eaux souterraines	Nappe Adour	pompage	A	468	420967,27	1820356,10	Plaine Adour-hors Asa du Lys	2000	80	3,27	6540
FORET Olivier	9, rue de Pouès	65500	ARTAGNAN	65460	VIC EN BIGORRE	eaux souterraines	Nappe Adour	pompage	ZH	32	415479,67	1824720,42	Plaine Adour-hors Asa du Lys	2000	50	13	26000
FORET Olivier	9, rue de Pouès	65500	ARTAGNAN	65035	ARTAGNAN	eaux souterraines	Nappe Adour	pompage	C	186	417305,35	1825033,55	Plaine Adour-hors Asa du Lys	2000	50	6,7	13400
FORET Olivier	9, rue de Pouès	65500	ARTAGNAN	65035	ARTAGNAN	eaux souterraines	Nappe Adour	pompage	A	76	417544,68	1826496,57	Plaine Adour-hors Asa du Lys	2000	50	1,51	3020
FORET Olivier	9, rue de Pouès	65500	ARTAGNAN	65035	ARTAGNAN	eaux souterraines	Nappe Adour	pompage	A	84	417110,82	1826460,14	Plaine Adour-hors Asa du Lys	2000	50	8,9	17800
FORET Olivier	9, rue de Pouès	65500	ARTAGNAN	65035	ARTAGNAN	eaux souterraines	Nappe Adour	pompage	B	8	417770,38	1825271,39	Plaine Adour-hors Asa du Lys	2000	50	2,49	4980
FORET Olivier	9, rue de Pouès	65500	ARTAGNAN	65460	VIC EN BIGORRE	eaux souterraines	Nappe Adour	pompage	ZH	9	415947,61	1824702,79	Plaine Adour-hors Asa du Lys	2000	50	22,5	45000
FORET Olivier	9, rue de Pouès	65500	ARTAGNAN	65460	VIC EN BIGORRE	eaux souterraines	Nappe Adour	pompage	ZH	10	416135,24	1824371,26	Plaine Adour-hors Asa du Lys	2000	50	5,5	11000
FORET Olivier	9, rue de Pouès	65500	ARTAGNAN	65035	ARTAGNAN	eaux souterraines	Nappe Adour	pompage	ZB	4	416024,95	1824889,99	Plaine Adour-hors Asa du Lys	2000	50	5,5	11000
FOURCADE Claire	Route de Lahitte	65700	SOMBRUN	65429	SOMBRUN	eaux souterraines	Nappe Adour	pompage	ZE	5	411828,22	1835420,46	Plaine Adour-hors Asa du Lys	2000	45	3,5	7000
FOURCADE Eric	1190 avenue de Bordeaux	65700	MAUBOURGUET	65049	AURIEBAT	eaux souterraines	Nappe Adour	pompage	AR	120	416368,07	1834520,07	Plaine Adour-hors Asa du Lys	2000	50	6	12000
FOURCADE Eric	1190 avenue de Bordeaux	65700	MAUBOURGUET	65304	MAUBOURGUE T	eaux souterraines	Nappe Adour	pompage	B	86	413919,54	1833208,28	Plaine Adour-hors Asa du Lys	2000	60	21,29	42580
FOURCADE Eric	1190 avenue de Bordeaux	65700	MAUBOURGUET	65304	MAUBOURGUE T	eaux souterraines	Nappe Adour	pompage	B	39	413857,33	1833896,37	Plaine Adour-hors Asa du Lys	2000	40	12,8	25600
FOURCADE Eric	1190 avenue de Bordeaux	65700	MAUBOURGUET	65304	MAUBOURGUE T	eaux superficielles	Système Adour	pompage	ZC	10	413037,71	1833213,20	Plaine Adour-hors Asa du Lys	2000	50	5,46	10920
FOURCADE Eric	1190 avenue de Bordeaux	65700	MAUBOURGUET	65304	MAUBOURGUE T	eaux souterraines	Nappe Adour	pompage	ZC	8	412882,03	1833833,72	Plaine Adour-hors Asa du Lys	2000	50	3,98	7960
FOURCADE Eric	1190 avenue de Bordeaux	65700	MAUBOURGUET	65304	MAUBOURGUE T	eaux souterraines	Nappe Adour	pompage	A	571	412125,64	1831718,21	Plaine Adour-hors Asa du Lys	2000	50	7,02	14040
FOURCADE Eric	1190 avenue de Bordeaux	65700	MAUBOURGUET	65304	MAUBOURGUE T	eaux souterraines	Nappe Adour	pompage	ZC	15	412900,82	1833851,17	Plaine Adour-hors Asa du Lys	2000	50	3,16	6320
FOURCADE Eric	1190 avenue de Bordeaux	65700	MAUBOURGUET	65174	ESTIRAC	eaux superficielles	Système Adour	submersion	ZE	9	412439,56	1835214,24	Plaine Adour-hors Asa du Lys	2000		6,05	12100
FOURCADE Eric	1190 avenue de Bordeaux	65700	MAUBOURGUET	65304	MAUBOURGUE T	eaux superficielles	Système Adour	submersion	A	172	411396,05	1831665,93	Plaine Adour-hors Asa du Lys	2000		3,09	6180
FOURCADE Eric	1190 avenue de Bordeaux	65700	MAUBOURGUET	65304	MAUBOURGUE T	eaux souterraines	Nappe Adour	pompage	C	395	416057,25	1833464,79	Plaine Adour-hors Asa du Lys	2000	120	38,05	76100
FOURCADE Gabriel	5, Avenue des Courses	65500	CAIXON	65119	CAIXON	eaux superficielles	Système Adour	submersion	B	151	412623,67	1827120,16	Plaine Adour-hors Asa du Lys	2000		0,5	1000
FOURCADE Gabriel	5, Avenue des Courses	65500	CAIXON	65119	CAIXON	eaux superficielles	Système Adour	submersion	B	48	412581,85	1826881,63	Plaine Adour-hors Asa du Lys	2000		0,62	1240
FOURCADE Gabriel	5, Avenue des Courses	65500	CAIXON	65119	CAIXON	eaux superficielles	Système Adour	submersion	B	52	412581,39	1827002,39	Plaine Adour-hors Asa du Lys	2000		0,73	1460
FOURCADE Gabriel	5, Avenue des Courses	65500	CAIXON	65119	CAIXON	eaux superficielles	Système Adour	submersion	B	53	412728,72	1827018,43	Plaine Adour-hors Asa du Lys	2000		1,08	2160
FOURCADE Gabriel	5, Avenue des Courses	65500	CAIXON	65119	CAIXON	eaux superficielles	Système Adour	submersion	B	54	412713,60	1827142,73	Plaine Adour-hors Asa du Lys	2000		0,99	1980

PERIMETRE ELEMENTAIRE 221

72/152

Nom	Adresse	Code postal	Commune	Code INSEE du point de prélèvement	Commune du point de prélèvement	Type de ressource	Ressource	Type de prélèvement	Section cadastrale	N° cadastral	X (lambert II)	Y (lambert II)	Secteur	Quota en m3/ha	Débit du compteur en m3/h	Surface en ha	Volume en m3
FOURCADE Gabriel	5, Avenue des Courses	65500	CAIXON	65119	CAIXON	eaux superficielles	Système Adour	submersion	B	55	412686,11	1827240,92	Plaine Adour-hors Asa du Lys	2000		1,11	2220
FOURCADE Gabriel	5, Avenue des Courses	65500	CAIXON	65119	CAIXON	eaux superficielles	Système Adour	submersion	B	57	412580,93	1827233,58	Plaine Adour-hors Asa du Lys	2000		0,85	1700
FOURCADE Gabriel	5, Avenue des Courses	65500	CAIXON	65330	NOUILHAN	eaux superficielles	Système Adour	submersion	A	66	413838,31	1827746,62	Plaine Adour-hors Asa du Lys	2000		0,78	1560
FOURCADE Gabriel	5, Avenue des Courses	65500	CAIXON	65460	VIC EN BIGORRE	eaux superficielles	Système Adour	pompage	ZB	17	414716,76	1826285,01	Plaine Adour-hors Asa du Lys	2000	45	2,33	4660
FOURCADE Gabriel	5, Avenue des Courses	65500	CAIXON	65119	CAIXON	eaux souterraines	Nappe Adour	pompage	B	95	413067,27	1827264,86	Plaine Adour-hors Asa du Lys	2000	45	4,5	9000
FOURCADE Gabriel	5, Avenue des Courses	65500	CAIXON	65119	CAIXON	eaux souterraines	Nappe Adour	pompage	E	113	411983,46	1826459,91	Plaine Adour-hors Asa du Lys	2000	45	1,25	2500
FOURCADE Gabriel	5, Avenue des Courses	65500	CAIXON	65119	CAIXON	eaux souterraines	Nappe Adour	pompage	A	96	413294,33	1826209,42	Plaine Adour-hors Asa du Lys	2000	45	0,85	1700
FOURCADE Jean Claude	Nodrest	65200	MONTGAILLARD	65320	MONTGAILLARD	eaux superficielles	Système Adour	submersion	AH	503	419104,01	1793766,28	Plaine Adour-hors Asa du Lys	2000		0,39	780
FOURCADE Jean Claude	Nodrest	65200	MONTGAILLARD	65320	MONTGAILLARD	eaux superficielles	Système Adour	submersion	AH	503	419111,28	1793741,39	Plaine Adour-hors Asa du Lys	2000		0,39	780
FOURCADE Jean Claude	Nodrest	65200	MONTGAILLARD	65320	MONTGAILLARD	eaux superficielles	Système Adour	submersion	AM	162	419115,63	1794598,59	Plaine Adour-hors Asa du Lys	2000		1,1	2200
FOURCADE Pierre	3 chemin du Herré	65500	CAMALES	65121	CAMALES	eaux souterraines	Nappe Adour	pompage	ZA	21	415842,61	1820061,02	Plaine Adour-hors Asa du Lys	2000	82,5	2,98	5960
FOURCADE Pierre	3 chemin du Herré	65500	CAMALES	65121	CAMALES	eaux souterraines	Nappe Adour	pompage	ZA	22	415841,24	1820048,58	Plaine Adour-hors Asa du Lys	2000	82,5	0,25	500
FOURCADE Pierre	3 chemin du Herré	65500	CAMALES	65121	CAMALES	eaux souterraines	Nappe Adour	pompage	ZA	14	415990,92	1820231,34	Plaine Adour-hors Asa du Lys	2000	82,5	2,16	4320
FOURCADE Pierre	3 chemin du Herré	65500	CAMALES	65121	CAMALES	eaux superficielles	Système Adour	pompage	ZD	42	416836,31	1819554,59	Plaine Adour-hors Asa du Lys	2000	82,5	2,3	4600
FOURCADE Pierre	3 chemin du Herré	65500	CAMALES	65073	BAZILLAC	eaux souterraines	Nappe Adour	pompage	ZA	8	417572,93	1819258,32	Plaine Adour-hors Asa du Lys	2000	82,5	1,22	2440
FOURCADE Pierre	3 chemin du Herré	65500	CAMALES	65073	BAZILLAC	eaux souterraines	Nappe Adour	pompage	ZA	9	417598,25	1819256,24	Plaine Adour-hors Asa du Lys	2000	82,5	2,31	4620
FRAZER DE VILLAS Noël	7 RUE DU PIC DU MIDI	65390	SARNIGUET	65048	AURENSAN	eaux superficielles	Système Adour	pompage	D	348	417764,88	1812745,73	Plaine Adour-hors Asa du Lys	2000	50	1,4	2800
FRAZER DE VILLAS Noël	7 RUE DU PIC DU MIDI	65390	SARNIGUET	65048	AURENSAN	eaux superficielles	Système Adour	pompage	D	349	417764,42	1812716,28	Plaine Adour-hors Asa du Lys	2000	50	0,44	880
FRAZER DE VILLAS Noël	7 RUE DU PIC DU MIDI	65390	SARNIGUET	65048	AURENSAN	eaux superficielles	Système Adour	pompage	D	351	417765,11	1812674,35	Plaine Adour-hors Asa du Lys	2000	50	0,42	840
FRAZER DE VILLAS Noël	7 RUE DU PIC DU MIDI	65390	SARNIGUET	65406	SARNIGUET	eaux souterraines	Nappe Adour	pompage	A	126	416631,24	1815827,02	Plaine Adour-hors Asa du Lys	2000	50	3,15	6300
FRAZER DE VILLAS Noël	7 RUE DU PIC DU MIDI	65390	SARNIGUET	65048	AURENSAN	eaux souterraines	Nappe Adour	pompage	A	353	416818,22	1814991,08	Plaine Adour-hors Asa du Lys	2000	50	2,9	5800
FRAZER DE VILLAS Noël	7 RUE DU PIC DU MIDI	65390	SARNIGUET	65048	AURENSAN	eaux souterraines	Nappe Adour	pompage	C	141	419807,15	1815038,73	Plaine Adour-hors Asa du Lys	2000	50	2,53	5060
FRAZER DE VILLAS Noël	7 RUE DU PIC DU MIDI	65390	SARNIGUET	65048	AURENSAN	eaux souterraines	Nappe Adour	pompage	C	291	418896,92	1814948,63	Plaine Adour-hors Asa du Lys	2000	50	1,67	3340
FRAZER DE VILLAS Noël	7 RUE DU PIC DU MIDI	65390	SARNIGUET	65048	AURENSAN	eaux superficielles	Système Adour	submersion	C	244	418589,77	1814618,45	Plaine Adour-hors Asa du Lys	2000		0,9	1800
FRAZER DE VILLAS Noël	7 RUE DU PIC DU MIDI	65390	SARNIGUET	65048	AURENSAN	eaux superficielles	Système Adour	submersion	C	315	418427,20	1814532,75	Plaine Adour-hors Asa du Lys	2000		2,25	4500

Nom	Adresse	Code postal	Commune	Code INSEE du point de prélèvement	Commune du point de prélèvement	Type de ressource	Ressource	Type de prélèvement	Section cadastrale	N° cadastral	X (lambert II)	Y (lambert II)	Secteur	Quota en m3/ha	Débit du compteur en m3/h	Surface en ha	Volume en m3
FRAZER DE VILLAS Noël	7 RUE DU PIC DU MIDI	65390	SARNIGUET	65048	AURENSAN	eaux superficielles	Système Adour	submersion	C	326	418300,25	1814373,62	Plaine Adour-hors Asa du Lys	2000		1,84	3680
FRAZER DE VILLAS Noël	7 RUE DU PIC DU MIDI	65390	SARNIGUET	65048	AURENSAN	eaux superficielles	Système Adour	submersion	C	349	418046,03	1814653,16	Plaine Adour-hors Asa du Lys	2000		0,53	1060
FRAZER DE VILLAS Noël	7 RUE DU PIC DU MIDI	65390	SARNIGUET	65048	AURENSAN	eaux superficielles	Système Adour	submersion	D	103	418269,44	1814264,32	Plaine Adour-hors Asa du Lys	2000		1,49	2960
FRAZER DE VILLAS Noël	7 RUE DU PIC DU MIDI	65390	SARNIGUET	65406	SARNIGUET	eaux superficielles	Système Adour	submersion	A	390	417674,95	1815614,15	Plaine Adour-hors Asa du Lys	2000		1,24	2480
FRAZER DE VILLAS Noël	7 RUE DU PIC DU MIDI	65390	SARNIGUET	65146	CHIS	eaux souterraines	Nappe Adour	pompage	D	87	419701,87	1814591,98	Plaine Adour-hors Asa du Lys	2000	50	1,22	2440
FRAZER DE VILLAS Noël	7 RUE DU PIC DU MIDI	65390	SARNIGUET	65446	TOSTAT	eaux souterraines	Nappe Adour	pompage	C	67	418572,12	1815499,93	Plaine Adour-hors Asa du Lys	2000	50	0,98	1960
FRECHOU Jean Noël	8 chemin de la Montjoie	65500	SIARROUY	65425	SIARROUY	eaux souterraines	Nappe Adour	pompage	D	153	414380,60	1815791,65	Plaine Adour-hors Asa du Lys	2000	80	1,65	3300
FRECHOU Jean Noël	8 chemin de la Montjoie	65500	SIARROUY	65425	SIARROUY	eaux superficielles	Système Adour	submersion	B	226	413499,42	1816201,43	Plaine Adour-hors Asa du Lys	2000		0,4	800
FRECHOU Jean Noël	8 chemin de la Montjoie	65500	SIARROUY	65425	SIARROUY	eaux superficielles	Système Adour	submersion	B	228	413643,32	1816233,73	Plaine Adour-hors Asa du Lys	2000		1,23	2460
FRECHOU Jean Noël	8 chemin de la Montjoie	65500	SIARROUY	65425	SIARROUY	eaux superficielles	Système Adour	submersion	B	32	413506,40	1816536,84	Plaine Adour-hors Asa du Lys	2000		1,69	3380
FRECHOU Jean Noël	8 chemin de la Montjoie	65500	SIARROUY	65425	SIARROUY	eaux superficielles	Système Adour	pompage	B	26	413505,26	1816462,53	Plaine Adour-hors Asa du Lys	2000	40	1,3	2600
FRECHOU Jean Noël	8 chemin de la Montjoie	65500	SIARROUY	65425	SIARROUY	eaux superficielles	échez, l'(rivière)	pompage	D	223	413499,57	1815043,94	Plaine Adour-hors Asa du Lys	2000	40	1,78	3560
FRECHOU Jean Noël	8 chemin de la Montjoie	65500	SIARROUY	65438	TALAZAC	eaux superficielles	Système Adour	pompage	A	10	414513,19	1817151,46	Plaine Adour-hors Asa du Lys	2000	40	3,2	6400
FRECHOU Jean Noël	8 chemin de la Montjoie	65500	SIARROUY	65425	SIARROUY	eaux superficielles	Système Adour	pompage	B	37	413735,18	1816767,35	Plaine Adour-hors Asa du Lys	2000	40	1,65	3300
FRECHOU Jean Noël	8 chemin de la Montjoie	65500	SIARROUY	65425	SIARROUY	eaux souterraines	Nappe Adour	pompage	B	168	414286,60	1815822,60	Plaine Adour-hors Asa du Lys	2000	40	4	8000
FRECHOU Jean Noël	8 chemin de la Montjoie	65500	SIARROUY	65425	SIARROUY	eaux superficielles	échez, l'(rivière)	pompage	B	65	413861,38	1816499,28	Plaine Adour-hors Asa du Lys	2000	40	11	22000
FRULIN Michel	Route de Liac	65140	SEGALAS	65414	SEGALAS	eaux souterraines	Nappe Adour	pompage	B	2	421100,81	1826504,81	Plaine Adour-hors Asa du Lys	2000	35	2,59	5180
FRULIN Michel	Route de Liac	65140	SEGALAS	65414	SEGALAS	eaux souterraines	Nappe Adour	pompage	B	2	421085,39	1826510,09	Plaine Adour-hors Asa du Lys	2000	40	5	10000
FRULIN Nicole	Route de Liac	65140	SEGALAS	65414	SEGALAS	eaux souterraines	Nappe Adour	pompage	B	33	421225,73	1825829,79	Plaine Adour-hors Asa du Lys	2000	35	1,1	2200
FRULIN Nicole	Route de Liac	65140	SEGALAS	65414	SEGALAS	eaux souterraines	Nappe Adour	pompage	B	2	421085,39	1826510,09	Plaine Adour-hors Asa du Lys	2000	40	2,11	4220
GAEC DE DUTHIL	2, chemin de Duthil	65700	LABATUT RIVIERE	65174	ESTIRAC	eaux souterraines	Nappe Adour	pompage	ZC	14	413730,27	1836279,26	Plaine Adour-hors Asa du Lys	2000	50	17	34000
GAEC DE DUTHIL	2, chemin de Duthil	65700	LABATUT RIVIERE	65174	ESTIRAC	eaux superficielles	Système Adour	submersion	ZB	18	412905,73	1836646,33	Plaine Adour-hors Asa du Lys	2000		5,62	11240
GAEC DE DUTHIL	2, chemin de Duthil	65700	LABATUT RIVIERE	65174	ESTIRAC	eaux souterraines	Nappe Adour	pompage	ZB	17	412905,73	1836646,33	Plaine Adour-hors Asa du Lys	2000	50	2,89	5780
GAEC DE DUTHIL	2, chemin de Duthil	65700	LABATUT RIVIERE	65049	AURIEBAT	eaux souterraines	Nappe Adour	pompage	ZA	4	414660,57	1836479,56	Plaine Adour-hors Asa du Lys	2000	50	16,29	32580
GAEC DE DUTHIL	2, chemin de Duthil	65700	LABATUT RIVIERE	65240	LABATUT RIVIERE	eaux souterraines	Nappe Adour	pompage	ZH	9	414063,21	1838052,65	Plaine Adour-hors Asa du Lys	2000	50	12,31	24620

PERIMETRE ELEMENTAIRE 221

74/152

Nom	Adresse	Code postal	Commune	Code INSEE du point de prélèvement	Commune du point de prélèvement	Type de ressource	Ressource	Type de prélèvement	Section cadastrale	N° cadastral	X (Lambert II)	Y (Lambert II)	Secteur	Quota en m3/ha	Débit du compteur en m3/h	Surface en ha	Volume en m3
GAEC DE DUTHIL	2, chemin de Duthil	65700	LABATUT RIVIERE	65240	LABATUT RIVIERE	eaux superficielles	Système Adour	pompage	ZA	2	414398,83	1836847,57	Plaine Adour-hors Asa du Lys	2000	50	4,5	9000
GAEC DE DUTHIL	2, chemin de Duthil	65700	LABATUT RIVIERE	65174	ESTIRAC	eaux souterraines	Nappe Adour	pompage	ZD	46	413520,20	1834436,00	Plaine Adour-hors Asa du Lys	2000	50	3,8	7600
GAEC DE LA BLONDE		32230	LADEVEZE VILLE	65240	LABATUT RIVIERE	eaux souterraines	Nappe Adour	pompage	ZI	33	415889,46	1836854,90	Plaine Adour-hors Asa du Lys	2000	45	6,48	12960
GAEC DE LA BLONDE		32230	LADEVEZE VILLE	65240	LABATUT RIVIERE	eaux souterraines	Nappe Adour	pompage	ZI	25	415886,43	1836856,33	Plaine Adour-hors Asa du Lys	2000	45	14,07	28140
GAEC DE LA MARQUETTE	6 rue Marque Debat	65360	VIELLE ADOUR	65084	BERNAC DESSUS	eaux superficielles	Système Adour	pompage	A	18	418934,84	1797605,52	Plaine Adour-hors Asa du Lys	2000	65	3,3	6600
GAEC DE LA MARQUETTE	6 rue Marque Debat	65360	VIELLE ADOUR	65084	BERNAC DESSUS	eaux superficielles	Système Adour	pompage	A	420	418310,45	1797159,28	Plaine Adour-hors Asa du Lys	2000	65	3,98	7960
GAEC DE LA MARQUETTE	6 rue Marque Debat	65360	VIELLE ADOUR	65464	VIELLE ADOUR	eaux superficielles	Système Adour	pompage	A	151	418729,42	1795195,37	Plaine Adour-hors Asa du Lys	2000	65	1,97	3940
GAEC DE LA MARQUETTE	6 rue Marque Debat	65360	VIELLE ADOUR	65464	VIELLE ADOUR	eaux superficielles	Système Adour	pompage	A	276	418659,31	1796805,38	Plaine Adour-hors Asa du Lys	2000	65	1,51	3020
GAEC DE LA MARQUETTE	6 rue Marque Debat	65360	VIELLE ADOUR	65464	VIELLE ADOUR	eaux superficielles	Système Adour	pompage	A	58	418466,49	1796213,30	Plaine Adour-hors Asa du Lys	2000	65	2,8	5600
GAEC DE LA MARQUETTE	6 rue Marque Debat	65360	VIELLE ADOUR	65464	VIELLE ADOUR	eaux superficielles	Système Adour	pompage	A	805	418498,11	1796061,96	Plaine Adour-hors Asa du Lys	2000	65	2,14	4280
GAEC DE LA MARQUETTE	6 rue Marque Debat	65360	VIELLE ADOUR	65084	BERNAC DESSUS	eaux superficielles	Système Adour	submersion	A	101	418849,83	1797964,81	Plaine Adour-hors Asa du Lys	2000		1,2	2400
GAEC DE LA MARQUETTE	6 rue Marque Debat	65360	VIELLE ADOUR	65084	BERNAC DESSUS	eaux superficielles	Système Adour	submersion	A	69	419172,00	1798025,87	Plaine Adour-hors Asa du Lys	2000		1,73	3460
GAEC DE LA MARQUETTE	6 rue Marque Debat	65360	VIELLE ADOUR	65464	VIELLE ADOUR	eaux superficielles	Système Adour	submersion	A	130	419073,93	1795220,23	Plaine Adour-hors Asa du Lys	2000		1,33	2660
GAEC DE LA MARQUETTE	6 rue Marque Debat	65360	VIELLE ADOUR	65084	BERNAC DESSUS	eaux superficielles	alaric, d'(canal)	submersion	A	83	419161,45	1797930,86	Plaine Adour-hors Asa du Lys	2000		2,87	5740
GAEC DE LA MARQUETTE	6 rue Marque Debat	65360	VIELLE ADOUR	65464	VIELLE ADOUR	eaux superficielles	Système Adour	submersion	A	15	419033,98	1796630,16	Plaine Adour-hors Asa du Lys	2000		3,01	6020
GAEC DE LA MARQUETTE	6 rue Marque Debat	65360	VIELLE ADOUR	65464	VIELLE ADOUR	eaux superficielles	Système Adour	submersion	B	329	419236,78	1796688,95	Plaine Adour-hors Asa du Lys	2000		2	4000
GAEC DE LA VERDIERE	5 IMPASSE LAFAILLE	65700	HAGEDET	65137	CAUSSADE RIVIERE	eaux souterraines	Nappe Adour	pompage	ZA	7	410283,74	1837924,41	Plaine Adour-hors Asa du Lys	2000	45	5	10000
GAEC DE LA VERDIERE	5 IMPASSE LAFAILLE	65700	HAGEDET	65472	VILLEFRANQUE	eaux souterraines	Nappe Adour	pompage	A	76	411560,79	1836135,94	Plaine Adour-hors Asa du Lys	2000	45	6,9	13800
GAEC DE L'EACHEZ	14 rue du Maquis de Nistos	65320	BORDERES SUR L'EACHEZ	65100	BORDERES SUR L'EACHEZ	eaux superficielles	échez, l'(rivière)	submersion	C	45	413772,63	1809902,14	Plaine Adour-hors Asa du Lys	2000		6,15	12300
GAEC DE L'EACHEZ	14 rue du Maquis de Nistos	65320	BORDERES SUR L'EACHEZ	65100	BORDERES SUR L'EACHEZ	eaux superficielles	souy, le (nuisseau)	pompage	A	198	411928,63	1810947,53	Plaine Adour-hors Asa du Lys	2000	50	13,63	27260
GAEC DE L'EACHEZ	14 rue du Maquis de Nistos	65320	BORDERES SUR L'EACHEZ	65100	BORDERES SUR L'EACHEZ	eaux souterraines	Nappe Adour	pompage	C	127	414458,92	1810104,95	Plaine Adour-hors Asa du Lys	2000	50	18,58	37160
GAEC DE L'EACHEZ	14 rue du Maquis de Nistos	65320	BORDERES SUR L'EACHEZ	65100	BORDERES SUR L'EACHEZ	eaux souterraines	Nappe Adour	pompage	E	180	415556,59	1809849,12	Plaine Adour-hors Asa du Lys	2000	50	2,48	4960
GAEC DE L'EACHEZ	14 rue du Maquis de Nistos	65320	BORDERES SUR L'EACHEZ	65100	BORDERES SUR L'EACHEZ	eaux souterraines	Nappe Adour	pompage	C	179	414726,09	1810628,52	Plaine Adour-hors Asa du Lys	2000	50	7,97	15940

Nom	Adresse	Code postal	Commune	Code INSEE du point de prélèvement	Commune du point de prélèvement	Type de ressource	Ressource	Type de prélèvement	Section cadastrale	N° cadastral	X (lambert II)	Y (lambert II)	Secteur	Quota en m3/ha	Débit du compteur en m3/h	Surface en ha	Volume en m3
GAEC DE L'ECHÉZ	14 rue du Maquis de Nistos	65320	BORDERES SUR L'ECHÉZ	65100	BORDERES SUR L'ECHÉZ	eaux superficielles	Système Adour	pompage	B	174	413713,32	1810368,68	Plaine Adour-hors Asa du Lys	2000	50	8,35	16700
GAEC DE L'ECHÉZ	14 rue du Maquis de Nistos	65320	BORDERES SUR L'ECHÉZ	65100	BORDERES SUR L'ECHÉZ	eaux souterraines	Nappe Adour	pompage	F	176	414753,83	1808704,66	Plaine Adour-hors Asa du Lys	2000	50	6,82	13640
GAEC DE L'HUREOUS	15 route de Madiran	64350	ARROSES	65387	ST LANNE	eaux superficielles	Système Adour	pompage	H	293	403718,82	1842810,55	Plaine Adour-hors Asa du Lys	2000	30	12,45	24900
GAEC DE L'HUREOUS	15 route de Madiran	64350	ARROSES	65432	SOUBLECAUSE	eaux souterraines	Nappe Adour	pompage	ZC	23	409517,17	1838894,03	Plaine Adour-hors Asa du Lys	2000	30	5,33	10660
GAEC DE L'HUREOUS	15 route de Madiran	64350	ARROSES	65432	SOUBLECAUSE	eaux souterraines	Nappe Adour	pompage	ZC	30	409878,31	1839583,50	Plaine Adour-hors Asa du Lys	2000	30	2,98	5960
GAEC DE L'HUREOUS	15 route de Madiran	64350	ARROSES	65432	SOUBLECAUSE	eaux superficielles	louet, le (ruisseau)	pompage	ZC	7	410050,01	1840068,67	Plaine Adour-hors Asa du Lys	2000	45	2,4	4800
GAEC DE L'HUREOUS	15 route de Madiran	64350	ARROSES	65240	LABATUT RIVIERE	eaux superficielles	louet, le (ruisseau)	pompage	ZD	36	410038,65	1840438,27	Plaine Adour-hors Asa du Lys	2000	45	1,5	3000
GAEC DE L'HUREOUS	15 route de Madiran	64350	ARROSES	65432	SOUBLECAUSE	eaux superficielles	louet, le (ruisseau)	pompage	ZC	3	410128,26	1840134,41	Plaine Adour-hors Asa du Lys	2000	45	8	16000
GAEC DE LOGUITAILLE	4 rue de la Moisson	65140	UGNOUAS	65073	BAZILLAC	eaux souterraines	Nappe Adour	pompage	E	73	418431,58	1820376,93	Plaine Adour-hors Asa du Lys	2000	40	2,95	5900
GAEC DE LOGUITAILLE	4 rue de la Moisson	65140	UGNOUAS	65007	ANDREST	eaux souterraines	Nappe Adour	pompage	B	456	415098,21	1814780,22	Plaine Adour-hors Asa du Lys	2000	40	4	8000
GAEC DE LOGUITAILLE	4 rue de la Moisson	65140	UGNOUAS	65457	UGNOUAS	eaux souterraines	Nappe Adour	pompage	B	39	418645,15	1818038,01	Plaine Adour-hors Asa du Lys	2000	40	6,16	12320
GAEC DE LOGUITAILLE	4 rue de la Moisson	65140	UGNOUAS	65007	ANDREST	eaux souterraines	Nappe Adour	pompage	ZA	98	415981,07	1815817,85	Plaine Adour-hors Asa du Lys	2000	40	6	12000
GAEC DE LOGUITAILLE	4 rue de la Moisson	65140	UGNOUAS	65007	ANDREST	eaux souterraines	Nappe Adour	pompage	ZA	73	415997,33	1815992,11	Plaine Adour-hors Asa du Lys	2000	40	7,74	15480
GAEC DE L'ORANGERIE	Chez Monsieur Michel ARIES 16 rue de l'Eglise	65700	LABATUT RIVIERE	65240	LABATUT RIVIERE	eaux superficielles	Système Adour	submersion	ZE	106	413260,89	1838542,54	Plaine Adour-hors Asa du Lys	2000		2,76	5520
GAEC DE L'ORANGERIE	Chez Monsieur Michel ARIES 16 rue de l'Eglise	65700	LABATUT RIVIERE	65174	ESTIRAC	eaux superficielles	Système Adour	pompage	A	169	413500,79	1836552,62	Plaine Adour-hors Asa du Lys	2000	60	2,36	4720
GAEC DE L'ORANGERIE	Chez Monsieur Michel ARIES 16 rue de l'Eglise	65700	LABATUT RIVIERE	65240	LABATUT RIVIERE	eaux superficielles	Système Adour	pompage	ZE	106	413260,89	1838542,54	Plaine Adour-hors Asa du Lys	2000	60	4,52	9040
GAEC DE L'ORANGERIE	Chez Monsieur Michel ARIES 16 rue de l'Eglise	65700	LABATUT RIVIERE	65240	LABATUT RIVIERE	eaux superficielles	estéous, l(rivière)	pompage	0	0	413410,71	1837963,10	Plaine Adour-hors Asa du Lys	2000	60	3,12	6240
GAEC DE L'ORANGERIE	Chez Monsieur Michel ARIES 16 rue de l'Eglise	65700	LABATUT RIVIERE	65137	CAUSSADE RIVIERE	eaux souterraines	Nappe Adour	pompage	ZA	20	410438,29	1837915,28	Plaine Adour-hors Asa du Lys	2000	60	7,02	14040

Nom	Adresse	Code postal	Commune	Code INSEE du point de prélèvement	Commune du point de prélèvement	Type de ressource	Ressource	Type de prélèvement	Section cadastrale	N° cadastral	X (lambert II)	Y (lambert II)	Secteur	Quota en m3/ha	Débit du compteur en m3/h	Surface en ha	Volume en m3
GAEC DE L'ORANGERIE	Chez Monsieur Michel ARIES 16 rue de l'Eglise	65700	LABATUT RIVIERE	65240	LABATUT RIVIERE	eaux souterraines	Nappe Adour	pompage	ZK	11	412318,99	1839174,08	Plaine Adour-hors Asa du Lys	2000	60	0,73	1460
GAEC DE L'ORANGERIE	Chez Monsieur Michel ARIES 16 rue de l'Eglise	65700	LABATUT RIVIERE	65240	LABATUT RIVIERE	eaux souterraines	Nappe Adour	pompage	ZK	11	412436,80	1838689,50	Plaine Adour-hors Asa du Lys	2000	60	0,73	1460
GAEC DE L'ORANGERIE	Chez Monsieur Michel ARIES 16 rue de l'Eglise	65700	LABATUT RIVIERE	65240	LABATUT RIVIERE	eaux souterraines	Nappe Adour	pompage	ZB	57	411647,32	1839436,97	Plaine Adour-hors Asa du Lys	2000	60	20,85	41700
GAEC DE L'ORANGERIE	Chez Monsieur Michel ARIES 16 rue de l'Eglise	65700	LABATUT RIVIERE	65240	LABATUT RIVIERE	eaux souterraines	Nappe Adour	pompage	ZK	11	412378,72	1838931,15	Plaine Adour-hors Asa du Lys	2000	25	19,93	39860
GAEC DE L'OREE DU BOIS	3 rue des Burgues	65390	AURENSAN	65048	AURENSAN	eaux superficielles	Système Adour	pompage	D	114	418301,97	1814093,73	Plaine Adour-hors Asa du Lys	2000	60	2,77	5540
GAEC DE L'OREE DU BOIS	3 rue des Burgues	65390	AURENSAN	65048	AURENSAN	eaux souterraines	Nappe Adour	pompage	A	61	416340,01	1813717,83	Plaine Adour-hors Asa du Lys	2000	60	13,55	27100
GAEC DE L'OREE DU BOIS	3 rue des Burgues	65390	AURENSAN	65156	DOURS	eaux superficielles	alaric, d'(canal)	pompage	A	44	421304,64	1815430,85	Plaine Adour-hors Asa du Lys	2000	60	3,68	7360
GAEC DE L'OREE DU BOIS	3 rue des Burgues	65390	AURENSAN	65048	AURENSAN	eaux souterraines	Nappe Adour	pompage	D	174	418420,09	1813328,42	Plaine Adour-hors Asa du Lys	2000	60	6,99	13980
GAEC DE L'OREE DU BOIS	3 rue des Burgues	65390	AURENSAN	65048	AURENSAN	eaux superficielles	Système Adour	pompage	C	242	418520,45	1814311,98	Plaine Adour-hors Asa du Lys	2000	55	1,97	3940
GAEC DE L'OREE DU BOIS	3 rue des Burgues	65390	AURENSAN	65048	AURENSAN	eaux superficielles	Système Adour	pompage	D	195	418018,42	1813484,80	Plaine Adour-hors Asa du Lys	2000	55	1,02	2040
GAEC DE L'OREE DU BOIS	3 rue des Burgues	65390	AURENSAN	65048	AURENSAN	eaux superficielles	Système Adour	submersion	B	375	417763,05	1814545,24	Plaine Adour-hors Asa du Lys	2000		0,9	1800
GAEC DE L'OREE DU BOIS	3 rue des Burgues	65390	AURENSAN	65048	AURENSAN	eaux superficielles	Système Adour	submersion	D	86	417922,18	1814148,38	Plaine Adour-hors Asa du Lys	2000		0,52	1040
GAEC DE L'OREE DU BOIS	3 rue des Burgues	65390	AURENSAN	65048	AURENSAN	eaux superficielles	Système Adour	submersion	D	111	418317,55	1813890,26	Plaine Adour-hors Asa du Lys	2000		0,37	740
GAEC DE L'OREE DU BOIS	3 rue des Burgues	65390	AURENSAN	65048	AURENSAN	eaux superficielles	Système Adour	submersion	D	118	417885,06	1813898,85	Plaine Adour-hors Asa du Lys	2000		0,88	1760
GAEC DE L'OREE DU BOIS	3 rue des Burgues	65390	AURENSAN	65048	AURENSAN	eaux superficielles	Système Adour	submersion	D	200	418014,41	1813733,99	Plaine Adour-hors Asa du Lys	2000		0,95	1900

Nom	Adresse	Code postal	Commune	Code INSEE du point de prélèvement	Commune du point de prélèvement	Type de ressource	Ressource	Type de prélèvement	Section cadastrale	N° cadastral	X (lambert II)	Y (lambert II)	Secteur	Quota en m ³ /ha	Débit du compteur en m ³ /h	Surface en ha	Volume en m ³
GAEC DE L'OREE DU BOIS	3 rue des Burgues	65390	AURENSAN	65048	AURENSAN	eaux superficielles	Système Adour	submersion	D	338	417835,45	1813649,55	Plaine Adour-hors Asa du Lys	2000		0,53	1060
GAEC DE L'OREE DU BOIS	3 rue des Burgues	65390	AURENSAN	65048	AURENSAN	eaux superficielles	Système Adour	submersion	D	347	417764,88	1812830,97	Plaine Adour-hors Asa du Lys	2000		1,24	2480
GAEC DE L'OREE DU BOIS	3 rue des Burgues	65390	AURENSAN	65048	AURENSAN	eaux superficielles	Système Adour	submersion	D	67	417813,23	1813843,05	Plaine Adour-hors Asa du Lys	2000		3,11	6220
GAEC DE L'OREE DU BOIS	3 rue des Burgues	65390	AURENSAN	65048	AURENSAN	eaux superficielles	Système Adour	submersion	D	87	417913,82	1814077,69	Plaine Adour-hors Asa du Lys	2000		0,85	1700
GAEC DE PEHAU	"A Péhau"	32400	CAHUZAC SUR ADOUR	65130	CASTELNAU RIVIERE BASSE	eaux superficielles	Système Adour	pompage	D	278	409755,20	1847466,07	Plaine Adour-hors Asa du Lys	2000	45	16,09	32180
GAEC DE PIQUETALEN	7 impasse Marignan	65800	AUREILHAN	65047	AUREILHAN	eaux superficielles	Système Adour	pompage	AE	36	418205,16	1806748,12	Plaine Adour-hors Asa du Lys	2000	55	2,8	5600
GAEC DE PIQUETALEN	7 impasse Marignan	65800	AUREILHAN	65047	AUREILHAN	eaux souterraines	Nappe Adour	pompage	AB	173	417896,62	1809219,68	Plaine Adour-hors Asa du Lys	2000	55	11,3	22600
GAEC DE PIQUETALEN	7 impasse Marignan	65800	AUREILHAN	65047	AUREILHAN	eaux souterraines	Nappe Adour	pompage	AK	150	417632,67	1806321,24	Plaine Adour-hors Asa du Lys	2000	30	2,87	5740
GAEC DE PIQUETALEN	7 impasse Marignan	65800	AUREILHAN	65047	AUREILHAN	eaux souterraines	Nappe Adour	pompage	AB	371	417372,72	1809020,22	Plaine Adour-hors Asa du Lys	2000	55	10	20000
GAEC DU COTEAU	Route d'Oroix	65320	TARASTEIX	65189	GAYAN	eaux superficielles	Système Adour	pompage	B2	117	414226,92	1814461,15	Plaine Adour-hors Asa du Lys	2000	40	0,53	1060
GAEC DU COTEAU	Route d'Oroix	65320	TARASTEIX	65439	TARASTEIX	eaux superficielles	Système Adour	pompage	D	146	408561,91	1815011,07	Plaine Adour-hors Asa du Lys	2000	40	5,35	10700
GAEC DU COTEAU	Route d'Oroix	65320	TARASTEIX	65425	SIARROUY	eaux souterraines	Nappe Adour	pompage	B	173	413920,00	1815786,53	Plaine Adour-hors Asa du Lys	2000	40	3,4	6800
GAEC DU LYS	730 cami de Ponson	64460	MONTANER	65460	VIC EN BIGORRE	eaux superficielles	Système Adour	pompage	BW	67	414775,73	1823088,20	Plaine Adour-hors Asa du Lys	2000	40	1,55	3100
GAEC DU LYS	730 cami de Ponson	64460	MONTANER	65460	VIC EN BIGORRE	eaux souterraines	Nappe Adour	pompage	ZK	20	417210,49	1823042,36	Plaine Adour-hors Asa du Lys	2000	40	6,17	12340
GAEC DU LYS	Le Bouet	32230	SCIEURAC ET FLOURES	65130	CASTELNAU RIVIERE BASSE	eaux superficielles	louet, le (nuisseau)	pompage	I	75	410019,37	1842559,02	Plaine Adour-hors Asa du Lys	2000	30	1,57	3140
GAEC DU MARMAJOU	VIC EN BIGORRE	65500	VIC EN BIGORRE	65035	ARTAGNAN	eaux souterraines	Nappe Adour	pompage	C	223	417188,10	1824541,46	Plaine Adour-hors Asa du Lys	2000	60	25,18	50360
GAEC DU MARMAJOU	VIC EN BIGORRE	65500	VIC EN BIGORRE	65035	ARTAGNAN	eaux souterraines	Nappe Adour	pompage	C	318	416862,84	1824445,21	Plaine Adour-hors Asa du Lys	2000	60	10,79	21580
GAEC DU MARMAJOU	VIC EN BIGORRE	65500	VIC EN BIGORRE	65460	VIC EN BIGORRE	eaux superficielles	Système Adour	pompage	AD	101	416453,54	1827172,18	Plaine Adour-hors Asa du Lys	2000	60	2,64	5280
GAEC DU MARMAJOU	VIC EN BIGORRE	65500	VIC EN BIGORRE	65460	VIC EN BIGORRE	eaux souterraines	Nappe Adour	pompage	AC	84	416214,44	1828042,89	Plaine Adour-hors Asa du Lys	2000	60	4,36	8720
GAEC DU MARMAJOU	VIC EN BIGORRE	65500	VIC EN BIGORRE	65429	SOMBRUN	eaux souterraines	Nappe Adour	pompage	ZC	43	411797,07	1834103,26	Plaine Adour-hors Asa du Lys	2000	50	8,81	17620
GAEC DU MARMAJOU	VIC EN BIGORRE	65500	VIC EN BIGORRE	65304	MAUBOURGUE T	eaux superficielles	Système Adour	pompage	C	46	415075,52	1830991,17	Plaine Adour-hors Asa du Lys	2000	65	10,16	20320
GAEC DU MARMAJOU	VIC EN BIGORRE	65500	VIC EN BIGORRE	65460	VIC EN BIGORRE	eaux souterraines	Nappe Adour	pompage	AC	78	416310,45	1827959,71	Plaine Adour-hors Asa du Lys	2000	60	26,19	52380

Nom	Adresse	Code postal	Commune	Code INSEE du point de prélèvement	Commune du point de prélèvement	Type de ressource	Ressource	Type de prélèvement	Section cadastrale	N° cadastral	X (lambert II)	Y (lambert II)	Secteur	Quota en m ³ /ha	Débit du compteur en m ³ /h	Surface en ha	Volume en m ³
GAEC DU MARMAJOU	VIC EN BIGORRE	65500	VIC EN BIGORRE	65460	VIC EN BIGORRE	eaux souterraines	Nappe Adour	pompage	AC	79	416360,63	1827952,50	Plaine Adour-hors Asa du Lys	2000	60	2	4000
GAEC FERME DU CASTERIEU	1, Chemin du casterieu	65800	ORLEIX	65340	ORLEIX	eaux superficielles	Système Adour	pompage	B	532	418642,24	1810191,45	Plaine Adour-hors Asa du Lys	2000	40	17,78	35560
GAEC FERME DU CASTERIEU	1, Chemin du casterieu	65800	ORLEIX	65340	ORLEIX	eaux superficielles	Système Adour	pompage	C	132	419185,72	1810312,40	Plaine Adour-hors Asa du Lys	2000	50	1	2000
GAEC FERME DU CASTERIEU	1, Chemin du casterieu	65800	ORLEIX	65340	ORLEIX	eaux superficielles	Système Adour	pompage	C	20	418749,47	1809201,35	Plaine Adour-hors Asa du Lys	2000	50	5	10000
GAEC FERME DU CASTERIEU	1, Chemin du casterieu	65800	ORLEIX	65340	ORLEIX	eaux superficielles	Système Adour	pompage	C	33	418957,87	1809619,53	Plaine Adour-hors Asa du Lys	2000	50	0,8	1600
GAEC FERME DU CASTERIEU	1, Chemin du casterieu	65800	ORLEIX	65340	ORLEIX	eaux superficielles	Système Adour	pompage	B	517	419150,69	1811776,78	Plaine Adour-hors Asa du Lys	2000	50	1,67	3340
GAEC FERME DU CASTERIEU	1, Chemin du casterieu	65800	ORLEIX	65340	ORLEIX	eaux superficielles	Système Adour	pompage	C	67	419016,42	1810171,51	Plaine Adour-hors Asa du Lys	2000	40	9,94	19880
GAEC GIRAL	Quartier Lacays	65140	BARBACHEN	65013	ANSOST	eaux souterraines	Nappe Adour	pompage	ZB	39	419686,55	1827451,60	Plaine Adour-hors Asa du Lys	2000	40	10	20000
GAEC GIRAL	Quartier Lacays	65140	BARBACHEN	65061	BARBACHEN	eaux superficielles	alaric, d'(canal)	pompage	A	301	421239,60	1827296,26	Plaine Adour-hors Asa du Lys	2000	40	15,16	30320
GAEC GIRAL	Quartier Lacays	65140	BARBACHEN	65414	SEGALAS	eaux souterraines	Nappe Adour	pompage	A	16	420617,41	1825260,49	Plaine Adour-hors Asa du Lys	2000	40	5,5	11000
GAEC GIRAL	Quartier Lacays	65140	BARBACHEN	65061	BARBACHEN	eaux souterraines	Nappe Adour	pompage	A	296	420879,03	1827928,97	Plaine Adour-hors Asa du Lys	2000	40	4,62	9240
GAEC GIRAL	Quartier Lacays	65140	BARBACHEN	65061	BARBACHEN	eaux souterraines	Nappe Adour	pompage	A	354	420512,78	1827564,57	Plaine Adour-hors Asa du Lys	2000	40	23,98	47960
GAEC GIRAL	Quartier Lacays	65140	BARBACHEN	65061	BARBACHEN	eaux souterraines	Nappe Adour	pompage	A	329	420438,82	1827516,93	Plaine Adour-hors Asa du Lys	2000	40	2,1	4200
GAEC GIRAL	Quartier Lacays	65140	BARBACHEN	65061	BARBACHEN	eaux souterraines	Nappe Adour	pompage	ZA	18	420012,69	1827307,71	Plaine Adour-hors Asa du Lys	2000	40	15,51	31020
GAEC GIRAL	Quartier Lacays	65140	BARBACHEN	65460	VIC EN BIGORRE	eaux souterraines	Nappe Adour	pompage	AO	219	418132,38	1823728,26	Plaine Adour-hors Asa du Lys	2000	40	10	20000
GAEC IRINA		32730	HAGET	65414	SEGALAS	eaux superficielles	Système Adour	pompage	C	22	422091,64	1826199,38	Plaine Adour-hors Asa du Lys	2000	60	22,78	45560
GAEC IRINA		32730	HAGET	65414	SEGALAS	eaux superficielles	Système Adour	pompage	C	30	422178,02	1826122,28	Plaine Adour-hors Asa du Lys	2000	60	2,04	4080
GAEC IRINA		32730	HAGET	65414	SEGALAS	eaux superficielles	Système Adour	pompage	C	5	421832,90	1826570,51	Plaine Adour-hors Asa du Lys	2000	60	9,68	19360
GAEC LALAQUE	quartier landes	65700	SAUVETERRE	65049	AURIEBAT	eaux superficielles	Système Adour	pompage	AT	86	416903,10	1834969,87	Plaine Adour-hors Asa du Lys	2000	60	8,9	17800
GAEC LALAQUE	quartier landes	65700	SAUVETERRE	65304	MAUBOURGUE T	eaux souterraines	Nappe Adour	pompage	B	392	415313,02	1834213,03	Plaine Adour-hors Asa du Lys	2000	60	18,22	36440
GAEC PEYOU	117 rue du XI Novembre	65200	MONTGAILLARD	65016	ANTIST	eaux superficielles	Système Adour	submersion	A	75	419478,47	1793515,47	Plaine Adour-hors Asa du Lys	2000		1,09	2180
GAEC PEYOU	117 rue du XI Novembre	65200	MONTGAILLARD	65320	MONTGAILLARD	eaux superficielles	Système Adour	pompage	AH	308	418708,92	1793049,75	Plaine Adour-hors Asa du Lys	2000	60	2,71	5420
GAEC PEYOU	117 rue du XI Novembre	65200	MONTGAILLARD	65320	MONTGAILLARD	eaux superficielles	Système Adour	pompage	AH	469	419136,88	1793862,07	Plaine Adour-hors Asa du Lys	2000	60	1,6	3200
GAEC PEYOU	117 rue du XI Novembre	65200	MONTGAILLARD	65320	MONTGAILLARD	eaux superficielles	Système Adour	pompage	AH	505	419087,22	1793947,35	Plaine Adour-hors Asa du Lys	2000	60	0,95	1900
GAEC PEYOU	117 rue du XI Novembre	65200	MONTGAILLARD	65320	MONTGAILLARD	eaux superficielles	Système Adour	pompage	AL	104	418760,26	1795082,17	Plaine Adour-hors Asa du Lys	2000	60	1,15	2300

Nom	Adresse	Code postal	Commune	Code INSEE du point de prélèvement	Commune du point de prélèvement	Type de ressource	Ressource	Type de prélèvement	Section cadastrale	N° cadastral	X (lambert II)	Y (lambert II)	Secteur	Quota en m3/ha	Débit du compteur en m3/h	Surface en ha	Volume en m3
GAEC PEYOU	117 rue du XI Novembre	65200	MONTGAILLARD	65320	MONTGAILLARD	eaux superficielles	Système Adour	pompage	AH	151	419191,96	1739419,93	Plaine Adour-hors Asa du Lys	2000	60	5,44	10880
GAEC PEYOU	117 rue du XI Novembre	65200	MONTGAILLARD	65016	ANTIST	eaux superficielles	Système Adour	pompage	A	40	419291,61	1739019,85	Plaine Adour-hors Asa du Lys	2000	60	2,9	5800
GAEC PEYOU	117 rue du XI Novembre	65200	MONTGAILLARD	65320	MONTGAILLARD	eaux superficielles	Système Adour	pompage	AL	57	418310,79	1794489,52	Plaine Adour-hors Asa du Lys	2000	60	8,72	17440
GAEC PEYOU	117 rue du XI Novembre	65200	MONTGAILLARD	65335	ORDIZAN	eaux superficielles	Système Adour	pompage	A	1013	419452,35	1792580,82	Plaine Adour-hors Asa du Lys	2000	60	5,32	10640
GAEC PEYOU	117 rue du XI Novembre	65200	MONTGAILLARD	65320	MONTGAILLARD	eaux superficielles	Système Adour	pompage	AH	422	418900,86	1793375,42	Plaine Adour-hors Asa du Lys	2000	60	16,11	32220
GAILLAT Brigitte	30 Rue Saint Michel	65140	RABASTENS DE BIGORRE	65414	SEGALAS	eaux superficielles	garnère, de la (ruisseau)	pompage	B	54	421233,85	1825317,38	Plaine Adour-hors Asa du Lys	2000	50	12,6	25200
GAILLAT Brigitte	30 Rue Saint Michel	65140	RABASTENS DE BIGORRE	65414	SEGALAS	eaux souterraines	Nappe Adour	pompage	B	138	420778,58	1826235,01	Plaine Adour-hors Asa du Lys	2000	50	3,01	6020
GAILLAT Brigitte	30 Rue Saint Michel	65140	RABASTENS DE BIGORRE	65414	SEGALAS	eaux souterraines	Nappe Adour	pompage	D	36	421699,59	1824290,69	Plaine Adour-hors Asa du Lys	2000	50	17	34000
GAILLAT Brigitte	30 Rue Saint Michel	65140	RABASTENS DE BIGORRE	65409	SARRIAC BIGORRE	eaux souterraines	Nappe Adour	pompage	B	107	420223,61	1824609,19	Plaine Adour-hors Asa du Lys	2000	50	17,8	35600
GAILLAT Brigitte	30 Rue Saint Michel	65140	RABASTENS DE BIGORRE	65414	SEGALAS	eaux superficielles	Système Adour	pompage	C	110	421663,84	1825434,76	Plaine Adour-hors Asa du Lys	2000	50	8,71	17420
GAILLAT Brigitte	30 Rue Saint Michel	65140	RABASTENS DE BIGORRE	65414	SEGALAS	eaux superficielles	garnère, de la (ruisseau)	pompage	C	55	421307,59	1825826,76	Plaine Adour-hors Asa du Lys	2000	50	32,41	64820
GAILLAT Brigitte	30 Rue Saint Michel	65140	RABASTENS DE BIGORRE	65414	SEGALAS	eaux superficielles	Système Adour	pompage	B	54	421221,50	1825286,40	Plaine Adour-hors Asa du Lys	2000	50	4,5	9000
GAILLAT Brigitte	30 Rue Saint Michel	65140	RABASTENS DE BIGORRE	65414	SEGALAS	eaux souterraines	Nappe Adour	pompage	B	13	421393,58	1826269,38	Plaine Adour-hors Asa du Lys	2000	50	17,2	34400
GAILLAT Brigitte	30 Rue Saint Michel	65140	RABASTENS DE BIGORRE	65375	RABASTENS DE BIGORRE	eaux superficielles	Système Adour	pompage	E	205	422319,51	1822599,90	Plaine Adour-hors Asa du Lys	2000	50	3,6	7200
GAILLAT Brigitte	30 Rue Saint Michel	65140	RABASTENS DE BIGORRE	65375	RABASTENS DE BIGORRE	eaux superficielles	Système Adour	pompage	E	214	422328,10	1822501,96	Plaine Adour-hors Asa du Lys	2000	50	1	2000
GAILLAT Brigitte	30 Rue Saint Michel	65140	RABASTENS DE BIGORRE	65375	RABASTENS DE BIGORRE	eaux superficielles	Système Adour	pompage	ZA	13	422471,88	1823290,40	Plaine Adour-hors Asa du Lys	2000	50	0,6	1200
GAILLAT Brigitte	30 Rue Saint Michel	65140	RABASTENS DE BIGORRE	65375	RABASTENS DE BIGORRE	eaux superficielles	alaric, d'(canal)	pompage	ZA	1	422566,65	1824665,89	Plaine Adour-hors Asa du Lys	2000	50	5,6	11200
GAILLAT Brigitte	30 Rue Saint Michel	65140	RABASTENS DE BIGORRE	65375	RABASTENS DE BIGORRE	eaux superficielles	estéous, l'(rivière)	pompage	ZB	39	422942,46	1823835,37	Plaine Adour-hors Asa du Lys	2000	50	14,4	28800
GAILLAT Eric	L'Esdope	32730	BECCAS	65414	SEGALAS	eaux superficielles	garnère, de la (ruisseau)	pompage	C	55	421307,76	1825823,22	Plaine Adour-hors Asa du Lys	2000	50	9,7	19400
GAILLAT Eric	L'Esdope	32730	BECCAS	65375	RABASTENS DE BIGORRE	eaux superficielles	alaric, d'(canal)	pompage	ZB	171	422545,88	1823498,98	Plaine Adour-hors Asa du Lys	2000	50	5,8	11600
GAILLAT Eric	L'Esdope	32730	BECCAS	65375	RABASTENS DE BIGORRE	eaux superficielles	alaric, d'(canal)	pompage	ZA	1	422566,65	1824665,89	Plaine Adour-hors Asa du Lys	2000	50	4,9	9800
GALBARDI Frédéric	16 rue des Antous	65500	PUJO	65372	PUJO	eaux souterraines	Nappe Adour	pompage	ZB	24	416441,51	1818607,00	Plaine Adour-hors Asa du Lys	2000	40	9,1	18200
GALOUYE Ernestine	68 rue Pic du Midi	65360	ALLIER	65005	ALLIER	eaux superficielles	Système Adour	submersion	A	12	419076,91	1800457,90	Plaine Adour-hors Asa du Lys	2000		0,51	1020
GALOUYE Ernestine	68 rue Pic du Midi	65360	ALLIER	65005	ALLIER	eaux superficielles	Système Adour	submersion	A	446	419267,78	1800065,75	Plaine Adour-hors Asa du Lys	2000		1,12	2240
GALVAN Eilette	8 RUE DU CHENE	65390	AURENSAN	65048	AURENSAN	eaux superficielles	Système Adour	pompage	D	259	418169,19	1812785,25	Plaine Adour-hors Asa du Lys	2000	40	1,53	3060

Nom	Adresse	Code postal	Commune	Code INSEE du point de prélèvement	Commune du point de prélèvement	Type de ressource	Ressource	Type de prélèvement	Section cadastrale	N° cadastral	X (lambert II)	Y (lambert II)	Secteur	Quota en m3/ha	Débit du compteur en m3/h	Surface en ha	Volume en m3
GALVAN Eliette	8 RUE DU CHENE	65390	AURENSAN	65048	AURENSAN	eaux souterraines	Nappe Adour	pompage	A	353	416776,39	1814987,35	Plaine Adour-hors Asa du Lys	2000	40	0,47	940
GALVAN Eliette	8 RUE DU CHENE	65390	AURENSAN	65048	AURENSAN	eaux souterraines	Nappe Adour	pompage	D	243	418324,31	1812854,68	Plaine Adour-hors Asa du Lys	2000	40	2,68	5360
GALVAN Eliette	8 RUE DU CHENE	65390	AURENSAN	65048	AURENSAN	eaux souterraines	Nappe Adour	pompage	D	433	418160,25	1813041,31	Plaine Adour-hors Asa du Lys	2000	40	0,23	460
GALVAN Eliette	8 RUE DU CHENE	65390	AURENSAN	65048	AURENSAN	eaux superficielles	Système Adour	pompage	D	411	417556,41	1813519,74	Plaine Adour-hors Asa du Lys	2000	40	0,9	1800
GALVAN Eliette	8 RUE DU CHENE	65390	AURENSAN	65048	AURENSAN	eaux superficielles	Système Adour	pompage	D	429	417876,10	1813831,26	Plaine Adour-hors Asa du Lys	2000	40	0,43	860
GALVAN Eliette	8 RUE DU CHENE	65390	AURENSAN	65048	AURENSAN	eaux souterraines	Nappe Adour	pompage	A	203	416796,53	1814559,90	Plaine Adour-hors Asa du Lys	2000	40	0,51	1020
GALVAN Eliette	8 RUE DU CHENE	65390	AURENSAN	65048	AURENSAN	eaux superficielles	Système Adour	pompage	D	195	418018,42	1813484,80	Plaine Adour-hors Asa du Lys	2000	35	0,28	560
GALVAN Eliette	8 RUE DU CHENE	65390	AURENSAN	65048	AURENSAN	eaux souterraines	Nappe Adour	pompage	D	174	418420,09	1813328,42	Plaine Adour-hors Asa du Lys	2000	35	1,87	3740
GARLIN LAJUS André	6, rue de la moule	65380	AZEREIX	65235	JUILLAN	eaux souterraines	Nappe Adour	pompage	A	610	411178,97	1803132,00	Plaine Adour-hors Asa du Lys	2000	45	10,02	20040
GAUBERT Eugene Yves	14, RUE DE GASCOGNE	65310	ODOS	65331	ODOS	eaux superficielles	gespe, la (ruisseau)	submersion	A	135	414681,12	1802573,24	Plaine Adour-hors Asa du Lys	2000		1,34	2680
GERMA Didier	165 route de Barbachen	65140	ANSOST	65412	SAUVETERRE	eaux superficielles	lauzue, de (ruisseau)	pompage	ZE	7	418748,64	1832161,10	Plaine Adour-hors Asa du Lys	2000	30	1,4	2800
GERMA Didier	165 route de Barbachen	65140	ANSOST	65412	SAUVETERRE	eaux superficielles	lauzue, de (ruisseau)	pompage	ZE	94	418319,24	1832647,47	Plaine Adour-hors Asa du Lys	2000	30	4,9	9800
GERMA Didier	165 route de Barbachen	65140	ANSOST	65412	SAUVETERRE	eaux superficielles	Système Adour	pompage	ZE	94	418319,27	1832647,36	Plaine Adour-hors Asa du Lys	2000	40	13,2	26400
GERMA Didier	165 route de Barbachen	65140	ANSOST	65414	SEGALAS	eaux souterraines	Nappe Adour	pompage	A	214	419753,25	1826602,95	Plaine Adour-hors Asa du Lys	2000	40	12,82	25640
GERMA Didier	165 route de Barbachen	65140	ANSOST	65013	ANSOST	eaux souterraines	Nappe Adour	pompage	ZA	57	419696,21	1828241,69	Plaine Adour-hors Asa du Lys	2000	20	2	4000
GERMA Didier	165 route de Barbachen	65140	ANSOST	65013	ANSOST	eaux superficielles	Système Adour	pompage	ZA	17	420009,89	1828905,35	Plaine Adour-hors Asa du Lys	2000	160	13,97	27940
GERMA Olivier	165 route de Barbachen	65140	ANSOST	65412	SAUVETERRE	eaux superficielles	alairic, d'(canal)	pompage	ZA	22	418150,36	1833195,22	Plaine Adour-hors Asa du Lys	2000	50	5,55	11100
GERMA Olivier	165 route de Barbachen	65140	ANSOST	65061	BARBACHEN	eaux superficielles	Système Adour	pompage	B	131	421241,08	1827431,34	Plaine Adour-hors Asa du Lys	2000	50	11,12	22240
GERMA Olivier	165 route de Barbachen	65140	ANSOST	65412	SAUVETERRE	eaux superficielles	lauzue, de (ruisseau)	pompage	0	0	418318,71	1832649,57	Plaine Adour-hors Asa du Lys	2000	50	10,67	21340
GESTA Daniel	10 route de Cer	64460	PONSON DESSUS	65460	VIC EN BIGORRE	eaux superficielles	Système Adour	submersion	BV	4	413838,03	1824983,79	Plaine Adour-hors Asa du Lys	2000		1,6	3200
GIACOMUZZI Marc	12 rue de la Passerelle	65500	PUJO	65372	PUJO	eaux souterraines	Nappe Adour	pompage	ZD	9	414724,55	1817685,55	Plaine Adour-hors Asa du Lys	2000	50	5,8	11600
GIACOMUZZI Marc	12 rue de la Passerelle	65500	PUJO	65372	PUJO	eaux souterraines	Nappe Adour	pompage	ZD	9	414692,81	1817683,32	Plaine Adour-hors Asa du Lys	2000	50	5,79	11580
GILBERT CAZABAN Elodie	10 rue des Pyrénées	65140	RABASTENS DE BIGORRE	65061	BARBACHEN	eaux superficielles	Système Adour	pompage	A	261	420592,75	1826694,66	Plaine Adour-hors Asa du Lys	2000	40	1,32	2640
GILBERT CAZABAN Elodie	10 rue des Pyrénées	65140	RABASTENS DE BIGORRE	65375	RABASTENS DE BIGORRE	eaux superficielles	estéous, l'(rivière)	pompage	ZA	3	422802,92	1824701,26	Plaine Adour-hors Asa du Lys	2000	80	3,11	6220

Nom	Adresse	Code postal	Commune	Code INSEE du point de prélèvement	Commune du point de prélèvement	Type de ressource	Ressource	Type de prélèvement	Section cadastrale	N° cadastral	X (lambert II)	Y (lambert II)	Secteur	Quota en m3/ha	Débit du compteur en m3/h	Surface en ha	Volume en m3
GILBERT CAZABAN Elodie	10 rue des Pyrénées	65140	RABASTENS DE BIGORRE	65414	SEGALAS	eaux superficielles	Système Adour	pompage	D	99	422499,84	1824982,79	Plaine Adour-hors Asa du Lys	2000	40	13,83	27660
GILBERT CAZABAN Elodie	10 rue des Pyrénées	65140	RABASTENS DE BIGORRE	65414	SEGALAS	eaux superficielles	Système Adour	pompage	ZA	19	422325,35	1824693,39	Plaine Adour-hors Asa du Lys	2000	40	1,68	3360
GILBERT CAZABAN Elodie	10 rue des Pyrénées	65140	RABASTENS DE BIGORRE	65375	RABASTENS DE BIGORRE	eaux superficielles	alaric, d'(canal)	pompage	ZA	2	422571,98	1824584,71	Plaine Adour-hors Asa du Lys	2000	40	3,29	6580
GILBERT CAZABAN Elodie	10 rue des Pyrénées	65140	RABASTENS DE BIGORRE	65414	SEGALAS	eaux souterraines	Nappe Adour	pompage	D	41	421807,28	1824726,28	Plaine Adour-hors Asa du Lys	2000	40	7,85	15700
GONZALEZ Raphael	14 rue de l'Agriculture	65310	HORGUES	65223	HORGUES	eaux superficielles	Système Adour	pompage	C	21	416034,68	1799917,61	Plaine Adour-hors Asa du Lys	2000	38	0,62	1240
GONZALEZ Raphael	14 rue de l'Agriculture	65310	HORGUES	65223	HORGUES	eaux superficielles	Système Adour	pompage	C	403	416001,34	1800085,45	Plaine Adour-hors Asa du Lys	2000	38	1,88	3760
GONZALEZ Raphael	14 rue de l'Agriculture	65310	HORGUES	65223	HORGUES	eaux superficielles	Système Adour	pompage	C	47	416280,55	1800405,78	Plaine Adour-hors Asa du Lys	2000	38	3,39	6780
GOUARDE Bernadette	235 rue Laspassarde	65360	ARCIZAC ADOUR	65019	ARCIZAC ADOUR	eaux superficielles	Système Adour	submersion	D	684	417018,24	1796635,94	Plaine Adour-hors Asa du Lys	2000		3,35	6700
GOUT Sébastien	Ferne Bidot	65700	SAUVETERRE	65412	SAUVETERRE	eaux superficielles	Système Adour	pompage	ZE	66	418465,69	1832886,57	Plaine Adour-hors Asa du Lys	2000	30	2,05	4100
GOUT Sébastien	Ferne Bidot	65700	SAUVETERRE	65412	SAUVETERRE	eaux superficielles	lauzie, de (ruisseau)	pompage	ZA	1	418130,33	1832760,70	Plaine Adour-hors Asa du Lys	2000	70	2,29	4580
GRANGET PEYRET Jean-Louis		65700	HERES	65219	HERES	eaux superficielles	Système Adour	pompage	A	13	410281,11	1842295,20	Plaine Adour-hors Asa du Lys	2000	50	14,64	29280
GUILHAS Jean-Louis	126 RUE DES ALOUETTES	65700	MAUBOURGUET	65304	MAUBOURGUE T	eaux souterraines	Nappe Adour	pompage	C	176	415443,06	1831775,84	Plaine Adour-hors Asa du Lys	2000	12	0,8	1600
GUILHAS Jean-Louis	126 RUE DES ALOUETTES	65700	MAUBOURGUET	65304	MAUBOURGUE T	eaux souterraines	Nappe Adour	pompage	C	615	414602,36	1832190,69	Plaine Adour-hors Asa du Lys	2000	12	1,7	3400
GUINLE Christian	11, rue du Pic du Midi	65140	TOSTAT	65446	TOSTAT	eaux superficielles	Système Adour	submersion	D	154	418366,82	1816626,01	Plaine Adour-hors Asa du Lys	2000		0,2	400
GUINLE Jean Jacques	AURIEBAT	65700	AURIEBAT	65049	AURIEBAT	eaux superficielles	Système Adour	pompage	AV	1	415307,64	1835587,50	Plaine Adour-hors Asa du Lys	2000	50	1,27	2540
GUINLE Jean Jacques	AURIEBAT	65700	AURIEBAT	65049	AURIEBAT	eaux superficielles	Système Adour	pompage	AV	2	415537,12	1835388,61	Plaine Adour-hors Asa du Lys	2000	50	1,71	3420
GUINLE Jean Jacques	AURIEBAT	65700	AURIEBAT	65049	AURIEBAT	eaux superficielles	Système Adour	pompage	AV	27	415850,23	1834823,45	Plaine Adour-hors Asa du Lys	2000	50	1,72	3440
GUINLE Jean Jacques	AURIEBAT	65700	AURIEBAT	65304	MAUBOURGUE T	eaux superficielles	Système Adour	pompage	C	373	415796,50	1834439,88	Plaine Adour-hors Asa du Lys	2000	50	3,57	7140
GUINLE Jean Jacques	AURIEBAT	65700	AURIEBAT	65049	AURIEBAT	eaux superficielles	Système Adour	pompage	AV	32	415891,13	1834571,63	Plaine Adour-hors Asa du Lys	2000	50	2,38	4760
GUINLE Jean Jacques	AURIEBAT	65700	AURIEBAT	65049	AURIEBAT	eaux superficielles	Système Adour	pompage	AT	47	416683,02	1835384,03	Plaine Adour-hors Asa du Lys	2000	50	4,5	9000
GUINLE Jean Jacques	AURIEBAT	65700	AURIEBAT	65304	MAUBOURGUE T	eaux superficielles	Système Adour	pompage	ZA	34	414155,51	1832995,19	Plaine Adour-hors Asa du Lys	2000	50	1,27	2540
GUINLE Jean Jacques	AURIEBAT	65700	AURIEBAT	65049	AURIEBAT	eaux souterraines	Nappe Adour	pompage	AS	19	416747,52	1834322,22	Plaine Adour-hors Asa du Lys	2000	50	6,26	12520
GUINLE Jean Jacques	AURIEBAT	65700	AURIEBAT	65049	AURIEBAT	eaux souterraines	Nappe Adour	pompage	AW	117	416006,22	1835281,22	Plaine Adour-hors Asa du Lys	2000	50	0,6	1200

PERIMETRE ELEMENTAIRE 221

82/152

Nom	Adresse	Code postal	Commune	Code INSEE du point de prélèvement	Commune du point de prélèvement	Type de ressource	Ressource	Type de prélèvement	Section cadastrale	N° cadastral	X (lambert II)	Y (lambert II)	Secteur	Quota en m3/ha	Débit du compteur en m3/h	Surface en ha	Volume en m3
GUINLE Jean Jacques	AURIEBAT	65700	AURIEBAT	65049	AURIEBAT	eaux souterraines	Nappe Adour	pompage	AW	116	416128,64	1835196,02	Plaine Adour-hors Asa du Lys	2000	50	0,81	1620
GUINLE Jean Jacques	AURIEBAT	65700	AURIEBAT	65049	AURIEBAT	eaux souterraines	Nappe Adour	pompage	AW	114	416267,66	1835157,98	Plaine Adour-hors Asa du Lys	2000	50	0,5	1000
GUINLE Jean Jacques	AURIEBAT	65700	AURIEBAT	65049	AURIEBAT	eaux souterraines	Nappe Adour	pompage	AW	27	416742,30	1834562,93	Plaine Adour-hors Asa du Lys	2000	50	1,34	2680
GUINLE Jean Jacques	AURIEBAT	65700	AURIEBAT	65049	AURIEBAT	eaux souterraines	Nappe Adour	pompage	AT	4	416525,15	1835088,67	Plaine Adour-hors Asa du Lys	2000	50	3,69	7380
GUINLE Jean Pierre	AURIEBAT	65700	AURIEBAT	65049	AURIEBAT	eaux souterraines	Nappe Adour	pompage	AS	120	416368,07	1834520,07	Plaine Adour-hors Asa du Lys	2000	50	0,9	1800
GUINLE Jean Pierre	5 RUE DU PIC DU MIDI	65390	SARNIGUET	65446	TOSTAT	eaux souterraines	Nappe Adour	pompage	C	67	418572,12	1815499,93	Plaine Adour-hors Asa du Lys	2000	50	3,95	7900
GUINLE Jean Pierre	5 RUE DU PIC DU MIDI	65390	SARNIGUET	65406	SARNIGUET	eaux souterraines	Nappe Adour	pompage	A	171	416774,10	1815613,47	Plaine Adour-hors Asa du Lys	2000	45	22,54	45080
GUINLE Louis	19, rue du Pic du Midi	65140	TOSTAT	65406	SARNIGUET	eaux superficielles	Système Adour	submersion	C	39	418229,80	1815784,51	Plaine Adour-hors Asa du Lys	2000		0,3	600
GUIRETTE Gerard	LARREULE	65700	LARREULE	65262	LARREULE	eaux souterraines	Nappe Adour	pompage	ZA	36	412132,17	1830686,09	Plaine Adour-hors Asa du Lys	2000	35	18	36000
GUIRETTE Gerard	LARREULE	65700	LARREULE	65262	LARREULE	eaux souterraines	Nappe Adour	pompage	C	454	412574,67	1830556,98	Plaine Adour-hors Asa du Lys	2000	72	2,3	4600
HAURE Jean Marc	345 route des Pyrénées	64460	CASTEIDE DOAT	65460	VIC EN BIGORRE	eaux superficielles	Système Adour	submersion	BW	78	413969,26	1825257,53	Plaine Adour-hors Asa du Lys	2000		1,63	3260
HAURE Jean Marc	345 route des Pyrénées	64460	CASTEIDE DOAT	65119	CAIXON	eaux superficielles	Système Adour	submersion	C	134	412660,56	1824102,69	Plaine Adour-hors Asa du Lys	2000		2,13	4260
HAURE Jean Marc	345 route des Pyrénées	64460	CASTEIDE DOAT	65119	CAIXON	eaux superficielles	Système Adour	submersion	C	138	412830,00	1823995,79	Plaine Adour-hors Asa du Lys	2000		5,63	11260
HESPEL Georges	Rue Georges Bizet	65390	ANDREST	65007	ANDREST	eaux souterraines	Nappe Adour	pompage	ZB	57	415728,22	1814668,28	Plaine Adour-hors Asa du Lys	2000	60	2,89	5780
HESPEL Georges	Rue Georges Bizet	65390	ANDREST	65189	GAYAN	eaux souterraines	Nappe Adour	pompage	B	111	414480,11	1814672,30	Plaine Adour-hors Asa du Lys	2000	60	1,77	3540
HONDE Benoît	6 ter, rue Edmond Desca	65500	VIC EN BIGORRE	65406	SARNIGUET	eaux superficielles	Système Adour	submersion	A	423	417700,72	1815962,32	Plaine Adour-hors Asa du Lys	2000		2	4000
HONDE Benoît	6 ter, rue Edmond Desca	65500	VIC EN BIGORRE	65406	SARNIGUET	eaux superficielles	Système Adour	submersion	A	652	417490,38	1815558,47	Plaine Adour-hors Asa du Lys	2000		0,98	1960
HONDE Benoît	6 ter, rue Edmond Desca	65500	VIC EN BIGORRE	65477	VILLENAVE PRES MARSAC	eaux superficielles	Système Adour	submersion	A	48	417087,73	1818547,37	Plaine Adour-hors Asa du Lys	2000		1,76	3520
HONDE Benoît	6 ter, rue Edmond Desca	65500	VIC EN BIGORRE	65048	AURENSAN	eaux superficielles	Système Adour	submersion	B	378	417586,16	1814474,30	Plaine Adour-hors Asa du Lys	2000		3,82	7640
HONDE Benoît	6 ter, rue Edmond Desca	65500	VIC EN BIGORRE	65406	SARNIGUET	eaux superficielles	Système Adour	submersion	A	417	417582,15	1815882,70	Plaine Adour-hors Asa du Lys	2000		0,55	1100
HONDE Benoît	6 ter, rue Edmond Desca	65500	VIC EN BIGORRE	65406	SARNIGUET	eaux superficielles	Système Adour	submersion	A	603	417660,97	1815880,52	Plaine Adour-hors Asa du Lys	2000		0,55	1100
HONDE Benoît	6 ter, rue Edmond Desca	65500	VIC EN BIGORRE	65048	AURENSAN	eaux superficielles	Système Adour	submersion	B	356	417662,92	1814703,80	Plaine Adour-hors Asa du Lys	2000		1,12	2240
HONDE Benoît	6 ter, rue Edmond Desca	65500	VIC EN BIGORRE	65048	AURENSAN	eaux superficielles	Système Adour	submersion	C	299	418784,53	1814819,51	Plaine Adour-hors Asa du Lys	2000		1,05	2100
HONDE Benoît	6 ter, rue Edmond Desca	65500	VIC EN BIGORRE	65048	AURENSAN	eaux superficielles	Système Adour	submersion	C	317	418503,27	1814531,49	Plaine Adour-hors Asa du Lys	2000		0,9	1800
HONDE Benoît	6 ter, rue Edmond Desca	65500	VIC EN BIGORRE	65048	AURENSAN	eaux superficielles	Système Adour	submersion	C	337	418293,38	1814457,71	Plaine Adour-hors Asa du Lys	2000		3,05	6100

Nom	Adresse	Code postal	Commune	Code INSEE du point de prélèvement	Commune du point de prélèvement	Type de ressource	Ressource	Type de prélèvement	Section cadastrale	N° cadastral	X (lambert II)	Y (lambert II)	Secteur	Quota en m3/ha	Débit du compteur en m3/h	Surface en ha	Volume en m3
HONDE Benoît	6 ter, rue Edmond Desca	65500	VIC EN BIGORRE	65048	AURENSAN	eaux superficielles	Système Adour	pompage	C	277	419493,17	1815010,29	Plaine Adour-hors Asa du Lys	2000	40	11,11	22220
HONDE Benoît	6 ter, rue Edmond Desca	65500	VIC EN BIGORRE	65048	AURENSAN	eaux superficielles	Système Adour	pompage	B	376	417806,84	1814700,18	Plaine Adour-hors Asa du Lys	2000	40	1,76	3520
HONDE Benoît	6 ter, rue Edmond Desca	65500	VIC EN BIGORRE	65460	VIC EN BIGORRE	eaux superficielles	Système Adour	pompage	AT	35	416807,17	1821958,34	Plaine Adour-hors Asa du Lys	2000	40	1,39	2780
HONDE Benoît	6 ter, rue Edmond Desca	65500	VIC EN BIGORRE	65460	VIC EN BIGORRE	eaux superficielles	Système Adour	pompage	AR	37	417087,60	1822171,53	Plaine Adour-hors Asa du Lys	2000	40	1,98	3960
HONDE Benoît	6 ter, rue Edmond Desca	65500	VIC EN BIGORRE	65048	AURENSAN	eaux souterraines	Nappe Adour	pompage	C	310	418550,47	1815048,19	Plaine Adour-hors Asa du Lys	2000	40	1,59	3180
HONDE Benoît	6 ter, rue Edmond Desca	65500	VIC EN BIGORRE	65406	SARNIGUET	eaux souterraines	Nappe Adour	pompage	A	403	417439,51	1815740,86	Plaine Adour-hors Asa du Lys	2000	40	0,75	1500
HONDE Claudine	6 ter rue Edmond Desca	65500	VIC EN BIGORRE	65460	VIC EN BIGORRE	eaux superficielles	Système Adour	submersion	AR	31	416775,13	1822157,33	Plaine Adour-hors Asa du Lys	2000		1,55	3100
HONDE Claudine	6 ter rue Edmond Desca	65500	VIC EN BIGORRE	65460	VIC EN BIGORRE	eaux superficielles	Système Adour	submersion	AR	32	416772,15	1822058,23	Plaine Adour-hors Asa du Lys	2000		1,61	3220
HONDE Claudine	6 ter rue Edmond Desca	65500	VIC EN BIGORRE	65460	VIC EN BIGORRE	eaux superficielles	Système Adour	submersion	AR	33	416664,23	1821963,60	Plaine Adour-hors Asa du Lys	2000		1,67	3340
HONDE Claudine	6 ter rue Edmond Desca	65500	VIC EN BIGORRE	65460	VIC EN BIGORRE	eaux superficielles	Système Adour	submersion	AR	41	417083,78	1822052,62	Plaine Adour-hors Asa du Lys	2000		1,56	3120
HONDE Claudine	6 ter rue Edmond Desca	65500	VIC EN BIGORRE	65460	VIC EN BIGORRE	eaux superficielles	Système Adour	submersion	AT	114	417026,15	1821820,85	Plaine Adour-hors Asa du Lys	2000		0,71	1420
HONDE Claudine	6 ter rue Edmond Desca	65500	VIC EN BIGORRE	65460	VIC EN BIGORRE	eaux superficielles	Système Adour	submersion	AT	33	416706,28	1821763,75	Plaine Adour-hors Asa du Lys	2000		2,24	4480
HONDE Claudine	6 ter rue Edmond Desca	65500	VIC EN BIGORRE	65460	VIC EN BIGORRE	eaux superficielles	Système Adour	submersion	AT	38	417104,17	1821794,95	Plaine Adour-hors Asa du Lys	2000		0,72	1440
HONDE Claudine	6 ter rue Edmond Desca	65500	VIC EN BIGORRE	65460	VIC EN BIGORRE	eaux souterraines	Nappe Adour	pompage	ZM	26	416012,11	1822720,43	Plaine Adour-hors Asa du Lys	2000	40	15,64	31280
HONDE Claudine	6 ter rue Edmond Desca	65500	VIC EN BIGORRE	65460	VIC EN BIGORRE	eaux souterraines	Nappe Adour	pompage	ZM	57	416067,33	1822065,22	Plaine Adour-hors Asa du Lys	2000	40	5,67	11340
HONDE Claudine	6 ter rue Edmond Desca	65500	VIC EN BIGORRE	65460	VIC EN BIGORRE	eaux souterraines	Nappe Adour	pompage	ZM	76	416616,34	1822125,71	Plaine Adour-hors Asa du Lys	2000	40	3,73	7460
HONDE Claudine	6 ter rue Edmond Desca	65500	VIC EN BIGORRE	65460	VIC EN BIGORRE	eaux souterraines	Nappe Adour	pompage	ZM	79	416437,85	1821939,54	Plaine Adour-hors Asa du Lys	2000	40	2,45	4900
HONDE Claudine	6 ter rue Edmond Desca	65500	VIC EN BIGORRE	65460	VIC EN BIGORRE	eaux souterraines	Nappe Adour	pompage	ZM	85	416275,50	1821894,74	Plaine Adour-hors Asa du Lys	2000	40	0,54	1080
HONDE Claudine	6 ter rue Edmond Desca	65500	VIC EN BIGORRE	65460	VIC EN BIGORRE	eaux souterraines	Nappe Adour	pompage	ZM	89	415881,96	1821934,27	Plaine Adour-hors Asa du Lys	2000	40	9,04	18080
HONDE Claudine	6 ter rue Edmond Desca	65500	VIC EN BIGORRE	65460	VIC EN BIGORRE	eaux superficielles	Système Adour	pompage	AR	51	417083,32	1822274,65	Plaine Adour-hors Asa du Lys	2000	40	1,63	3260
HONDE Claudine	6 ter rue Edmond Desca	65500	VIC EN BIGORRE	65460	VIC EN BIGORRE	eaux superficielles	Système Adour	pompage	AT	136	416707,44	1821753,99	Plaine Adour-hors Asa du Lys	2000	40	6,78	13560
HONDE Claudine	6 ter rue Edmond Desca	65500	VIC EN BIGORRE	65460	VIC EN BIGORRE	eaux superficielles	moulin, du canal	pompage	BC	48	414567,83	1821882,45	Plaine Adour-hors Asa du Lys	2000	40	1,15	2300
HONDE Claudine	6 ter rue Edmond Desca	65500	VIC EN BIGORRE	65460	VIC EN BIGORRE	eaux souterraines	Nappe Adour	pompage	ZM	41	418110,99	1822273,96	Plaine Adour-hors Asa du Lys	2000	40	5,56	11120
HOURCADET Bruno	CASTELNAU RIVIERE BASSE	65700	CASTELNAU RIVIERE BASSE	65130	CASTELNAU RIVIERE BASSE	eaux superficielles	Système Adour	pompage	F	102	409680,97	1845320,14	Plaine Adour-hors Asa du Lys	2000	90	60	120000
HOURCADET Christian		64350	AURIONS IDERNES	65472	VILLEFRANQUE	eaux souterraines	Nappe Adour	pompage	A	16	410560,35	1837232,13	Plaine Adour-hors Asa du Lys	2000	50	12,13	24260

PERIMETRE ELEMENTAIRE 221

84/152

Nom	Adresse	Code postal	Commune	Code INSEE du point de prélèvement	Commune du point de prélèvement	Type de ressource	Ressource	Type de prélèvement	Section cadastrale	N° cadastral	X (lambert II)	Y (lambert II)	Secteur	Quota en m3/ha	Débit du compteur en m3/h	Surface en ha	Volume en m3
HOURCADET Rémy	Rue du 8 Mai 1945	65700	CASTELNAU RIVIERE BASSE	65130	CASTELNAU RIVIERE BASSE	eaux superficielles	Système Adour	submersion	G	17	409665,65	1844184,30	Plaine Adour-hors Asa du Lys	2000		2,27	4540
HOURCADET Rémy	Rue du 8 Mai 1945	65700	CASTELNAU RIVIERE BASSE	65130	CASTELNAU RIVIERE BASSE	eaux superficielles	Système Adour	submersion	G	57	409632,88	1843577,55	Plaine Adour-hors Asa du Lys	2000		2,84	5680
HOURCADET Rémy	Rue du 8 Mai 1945	65700	CASTELNAU RIVIERE BASSE	65130	CASTELNAU RIVIERE BASSE	eaux souterraines	Nappe Adour	pompage	G	362	409289,07	1843419,22	Plaine Adour-hors Asa du Lys	2000	50	1,13	2260
IBOS Philippe	La Cave	65140	SARRIAC BIGORRE	65409	SARRIAC BIGORRE	eaux souterraines	Nappe Adour	pompage	D	120	420534,21	1822307,87	Plaine Adour-hors Asa du Lys	2000	9	0,7	1400
IBOS Philippe	La Cave	65140	SARRIAC BIGORRE	65409	SARRIAC BIGORRE	eaux souterraines	Nappe Adour	pompage	ZI	5	420475,87	1821473,17	Plaine Adour-hors Asa du Lys	2000	9	2,5	5000
IMBERTI Jean Christophe	49 quartier Laycan	65140	BARBACHEN	65304	MAUBOURGUE T	eaux superficielles	Système Adour	pompage	B	133	413354,26	1833540,06	Plaine Adour-hors Asa du Lys	2000	40	8,72	17440
IMBERTI Jean Christophe	49 quartier Laycan	65140	BARBACHEN	65304	MAUBOURGUE T	eaux souterraines	Nappe Adour	pompage	B	55	413722,15	1833590,36	Plaine Adour-hors Asa du Lys	2000	40	1,47	2940
IMBERTI Jean Christophe	49 quartier Laycan	65140	BARBACHEN	65061	BARBACHEN	eaux souterraines	Nappe Adour	pompage	A	67	420198,41	1827687,16	Plaine Adour-hors Asa du Lys	2000	40	15,92	31840
IMBERTI Jean Christophe	49 quartier Laycan	65140	BARBACHEN	65314	MONFAUCON	eaux superficielles	alaric, d'(caral)	pompage	ZA	16	420008,11	1828939,60	Plaine Adour-hors Asa du Lys	2000	50	15,79	31580
IMBERTI Jean Christophe	49 quartier Laycan	65140	BARBACHEN	65013	ANSOST	eaux souterraines	Nappe Adour	pompage	ZA	13	419592,00	1828898,82	Plaine Adour-hors Asa du Lys	2000	50	1,5	3000
IMBERTI Jean Christophe	49 quartier Laycan	65140	BARBACHEN	65013	ANSOST	eaux souterraines	Nappe Adour	pompage	ZA	13	419574,02	1828954,96	Plaine Adour-hors Asa du Lys	2000	50	1,5	3000
IMBERTI Jean Christophe	49 quartier Laycan	65140	BARBACHEN	65013	ANSOST	eaux souterraines	Nappe Adour	pompage	ZB	32	419883,46	1827349,07	Plaine Adour-hors Asa du Lys	2000	30	2,99	5980
IMBERTI Jean Christophe	49 quartier Laycan	65140	BARBACHEN	65314	MONFAUCON	eaux superficielles	Système Adour	pompage	A	126	419189,18	1830474,24	Plaine Adour-hors Asa du Lys	2000	80	15,48	30960
IMBERTI Patrick	230 route de Montfaucon	65140	ANSOST	65013	ANSOST	eaux souterraines	Nappe Adour	pompage	ZA	55	419542,17	1828310,98	Plaine Adour-hors Asa du Lys	2000	18	2,38	4760
IMBERTI Patrick	230 route de Montfaucon	65140	ANSOST	65013	ANSOST	eaux superficielles	Système Adour	pompage	ZA	17	420009,89	1828905,35	Plaine Adour-hors Asa du Lys	2000	160	25,69	51380
JODRA Rolande	6 chemin du Pic du Midi	65500	NOUILHAN	65330	NOUILHAN	eaux superficielles	Système Adour	submersion	C	200	413791,68	1826005,65	Plaine Adour-hors Asa du Lys	2000		1,62	3240
JODRA Rolande	6 chemin du Pic du Midi	65500	NOUILHAN	65460	VIC EN BIGORRE	eaux superficielles	Système Adour	submersion	BW	18	413844,73	1825856,48	Plaine Adour-hors Asa du Lys	2000		1,48	2960
JODRA Rolande	6 chemin du Pic du Midi	65500	NOUILHAN	65460	VIC EN BIGORRE	eaux superficielles	Système Adour	submersion	BW	23	413958,38	1825800,46	Plaine Adour-hors Asa du Lys	2000		5,39	10780
JODRA Rolande	6 chemin du Pic du Midi	65500	NOUILHAN	65460	VIC EN BIGORRE	eaux superficielles	Système Adour	submersion	BX	65	414089,67	1826099,82	Plaine Adour-hors Asa du Lys	2000		1,45	2900
JODRA Rolande	6 chemin du Pic du Midi	65500	NOUILHAN	65330	NOUILHAN	eaux souterraines	Nappe Adour	pompage	D	30	413386,80	1826550,19	Plaine Adour-hors Asa du Lys	2000	50	2	4000
JODRA Rolande	6 chemin du Pic du Midi	65500	NOUILHAN	65330	NOUILHAN	eaux souterraines	Nappe Adour	pompage	C	135	413330,89	1826595,33	Plaine Adour-hors Asa du Lys	2000	50	6,51	13020
JODRA Rolande	6 chemin du Pic du Midi	65500	NOUILHAN	65330	NOUILHAN	eaux souterraines	Nappe Adour	pompage	D	74	413303,97	1827460,77	Plaine Adour-hors Asa du Lys	2000	30	3,66	7320
JOUANAS Claude	2 cami de la Mourelle	65700	LAFITOLE	65243	LAFITOLE	eaux superficielles	Système Adour	pompage	C	42	416583,00	1831113,76	Plaine Adour-hors Asa du Lys	2000	50	3,24	6480
JOUANOLOU Alfred	1 rue Gérard Philippe	65390	ANDREST	65425	SIARROUY	eaux souterraines	Nappe Adour	pompage	B	151	414580,83	1816645,04	Plaine Adour-hors Asa du Lys	2000	50	3,1	6200

Nom	Adresse	Code postal	Commune	Code INSEE du point de prélèvement	Commune du point de prélèvement	Type de ressource	Ressource	Type de prélèvement	Section cadastrale	N° cadastral	X (lambert II)	Y (lambert II)	Secteur	Quota en m3/ha	Débit du compteur en m3/h	Surface en ha	Volume en m3
JOUCLA Christian	44 rue de la Traversole	65420	IBOS	65226	IBOS	eaux superficielles	mardaing, le (ruisseau)	submersion	Q	73	409147,05	1805380,72	Plaine Adour-hors Asa du Lys	2000		2,5	5000
JOUGLA Daniel		65700	HERES	65219	HERES	eaux superficielles	Système Adour	pompage	A	332	411721,10	1842149,38	Plaine Adour-hors Asa du Lys	2000	50	13,9	27800
JUNQUET Jean Bernard	7 rue de la République	65800	AUREILHAN	65047	AUREILHAN	eaux superficielles	Système Adour	pompage	AE	494	418509,23	1806567,45	Plaine Adour-hors Asa du Lys	2000	45	11,23	22460
JUNQUET Jean Bernard	7 rue de la République	65800	AUREILHAN	65047	AUREILHAN	eaux superficielles	Système Adour	pompage	AD	189	419052,73	1807040,50	Plaine Adour-hors Asa du Lys	2000	45	0,77	1540
JUNQUET Jean Bernard	7 rue de la République	65800	AUREILHAN	65047	AUREILHAN	eaux superficielles	Système Adour	pompage	AD	383	418591,71	1807748,07	Plaine Adour-hors Asa du Lys	2000	45	1,6	3200
JUNQUET Jean Bernard	7 rue de la République	65800	AUREILHAN	65047	AUREILHAN	eaux superficielles	Système Adour	pompage	AH	30	418083,72	1806800,25	Plaine Adour-hors Asa du Lys	2000	45	1,58	3160
JUNQUET Jean Bernard	7 rue de la République	65800	AUREILHAN	65440	TARBES	eaux souterraines	Nappe Adour	pompage	CN	101	416280,55	1808898,44	Plaine Adour-hors Asa du Lys	2000	45	7,29	14580
JUNQUET Jean Bernard	7 rue de la République	65800	AUREILHAN	65440	TARBES	eaux souterraines	Nappe Adour	pompage	CM	16	416392,10	1808175,46	Plaine Adour-hors Asa du Lys	2000	45	7,26	14520
JUNQUET Jean Bernard	7 rue de la République	65800	AUREILHAN	65047	AUREILHAN	eaux superficielles	Système Adour	pompage	AD	187	419024,78	1807249,81	Plaine Adour-hors Asa du Lys	2000	45	3,79	7580
JUNQUET Jean Bernard	7 rue de la République	65800	AUREILHAN	65047	AUREILHAN	eaux superficielles	Système Adour	pompage	AE	249	418110,42	1806769,77	Plaine Adour-hors Asa du Lys	2000	45	4,7	9400
JUSFORGUES Henri	9 place de la Paix	65390	ANDREST	65007	ANDREST	eaux souterraines	Nappe Adour	pompage	D	331	415333,86	1816315,50	Plaine Adour-hors Asa du Lys	2000	80	1,1	2200
JUSFORGUES Henri	9 place de la Paix	65390	ANDREST	65007	ANDREST	eaux souterraines	Nappe Adour	pompage	D	229	415687,93	1815953,98	Plaine Adour-hors Asa du Lys	2000	80	1,6	3200
JUSFORGUES Henri	9 place de la Paix	65390	ANDREST	65007	ANDREST	eaux souterraines	Nappe Adour	pompage	B	72	415117,13	1816153,05	Plaine Adour-hors Asa du Lys	2000	80	12	24000
JUSFORGUES Henri	9 place de la Paix	65390	ANDREST	65406	SARNIGUET	eaux souterraines	Nappe Adour	pompage	A	75	416411,50	1815534,76	Plaine Adour-hors Asa du Lys	2000	60	8,21	16420
JUSFORGUES Marc	9 Rue Jean Moulin	65390	ANDREST	65372	PLUO	eaux souterraines	Nappe Adour	pompage	C	53	415172,56	1817188,20	Plaine Adour-hors Asa du Lys	2000	75	23	46000
JUSFORGUES Marc	9 Rue Jean Moulin	65390	ANDREST	65269	LESCURRY	eaux superficielles	alaric, d'(canal)	pompage	C	23	421366,71	1816666,41	Plaine Adour-hors Asa du Lys	2000	80	0,99	1980
JUSFORGUES Marc	9 Rue Jean Moulin	65390	ANDREST	65133	CASTERA LOU	eaux superficielles	alaric, d'(canal)	pompage	A	11	420981,45	1815018,93	Plaine Adour-hors Asa du Lys	2000	80	5,2	10400
JUSFORGUES Marc	9 Rue Jean Moulin	65390	ANDREST	65007	ANDREST	eaux souterraines	Nappe Adour	pompage	A	60	415144,76	1816751,54	Plaine Adour-hors Asa du Lys	2000	80	3,5	7000
JUSFORGUES Marc	9 Rue Jean Moulin	65390	ANDREST	65007	ANDREST	eaux souterraines	Nappe Adour	pompage	B	72	415117,13	1816153,05	Plaine Adour-hors Asa du Lys	2000	80	3,79	7580
JUSFORGUES WISS Françoise	Route de Lahitte	65700	MAUBOURGUET	65425	SIARROUY	eaux souterraines	Nappe Adour	pompage	D	153	414380,60	1815791,65	Plaine Adour-hors Asa du Lys	2000	80	17	34000
JUSFORGUES WISS Françoise	Route de Lahitte	65700	MAUBOURGUET	65425	SIARROUY	eaux souterraines	Nappe Adour	pompage	B	148	414592,74	1816758,16	Plaine Adour-hors Asa du Lys	2000	80	3,48	6960
JUSFORGUES WISS Françoise	Route de Lahitte	65700	MAUBOURGUET	65007	ANDREST	eaux souterraines	Nappe Adour	pompage	ZB	32	416167,35	1815010,27	Plaine Adour-hors Asa du Lys	2000	60	6,95	13900
JUSTON Michel	8 chemin Mongachie	65700	LASCAZERES	65137	CAUSSADE RIVIERE	eaux souterraines	Nappe Adour	pompage	ZD	6	411138,30	1837106,09	Plaine Adour-hors Asa du Lys	2000	45	13,32	26640

Nom	Adresse	Code postal	Commune	Code INSEE du point de prélèvement	Commune du point de prélèvement	Type de ressource	Ressource	Type de prélèvement	Section cadastrale	N° cadastral	X (lambert II)	Y (lambert II)	Secteur	Quota en m3/ha	Débit du compteur en m3/h	Surface en ha	Volume en m3
LABADIE Jean Jacques	92 AVENUE PETITE VITESSE	65700	MAUBOURGUET	65304	MAUBOURGUET	eaux souterraines	Nappe Adour	pompage	D	413	414812,59	1829894,76	Plaine Adour-hors Asa du Lys	2000	40	10	20000
LABADIE Jean Jacques	92 AVENUE PETITE VITESSE	65700	MAUBOURGUET	65304	MAUBOURGUET	eaux souterraines	Nappe Adour	pompage	ZH	29	413235,91	1831260,97	Plaine Adour-hors Asa du Lys	2000	40	1,4	2800
LABADIE Jean Jacques	92 AVENUE PETITE VITESSE	65700	MAUBOURGUET	65304	MAUBOURGUET	eaux souterraines	Nappe Adour	pompage	AN	5	413258,14	1831447,26	Plaine Adour-hors Asa du Lys	2000	50	15,66	31320
LABANDES LHOSTE Yves	8 chemin du Lys	65500	SANOUS	65460	VIC EN BIGORRE	eaux superficielles	Système Adour	submersion	BX	67	414126,66	1826136,92	Plaine Adour-hors Asa du Lys	2000		1,33	2660
LABANDES LHOSTE Yves	8 chemin du Lys	65500	SANOUS	65460	VIC EN BIGORRE	eaux superficielles	Système Adour	submersion	BW	30	414304,14	1825683,03	Plaine Adour-hors Asa du Lys	2000		7,54	15080
LABANDES LHOSTE Yves	8 chemin du Lys	65500	SANOUS	65460	VIC EN BIGORRE	eaux superficielles	Système Adour	submersion	BW	34	414375,75	1825919,84	Plaine Adour-hors Asa du Lys	2000		3	6000
LABANDES LHOSTE Yves	8 chemin du Lys	65500	SANOUS	65460	VIC EN BIGORRE	eaux superficielles	Système Adour	submersion	BX	68	414178,81	1826170,63	Plaine Adour-hors Asa du Lys	2000		2,56	5120
LABANDES LHOSTE Yves	8 chemin du Lys	65500	SANOUS	65119	CAIXON	eaux superficielles	Système Adour	submersion	C	80	412361,19	1824379,48	Plaine Adour-hors Asa du Lys	2000		4,15	8300
LABANDES LHOSTE Yves	8 chemin du Lys	65500	SANOUS	65460	VIC EN BIGORRE	eaux souterraines	Nappe Adour	pompage	ZE	17	415046,11	1824967,20	Plaine Adour-hors Asa du Lys	2000	45	1,3	2600
LABANDES LHOSTE Yves	8 chemin du Lys	65500	SANOUS	65460	VIC EN BIGORRE	eaux souterraines	Nappe Adour	pompage	ZE	16	415049,10	1825072,01	Plaine Adour-hors Asa du Lys	2000	45	0,53	1060
LABANDES LHOSTE Yves	8 chemin du Lys	65500	SANOUS	65119	CAIXON	eaux souterraines	Nappe Adour	pompage	C	108	411961,85	1824276,84	Plaine Adour-hors Asa du Lys	2000	45	5,8	11600
LABANDES LHOSTE Yves	8 chemin du Lys	65500	SANOUS	65460	VIC EN BIGORRE	eaux souterraines	Nappe Adour	pompage	ZE	594	415206,10	1824935,97	Plaine Adour-hors Asa du Lys	2000	45	1,42	2840
LABANDES LHOSTE Yves	8 chemin du Lys	65500	SANOUS	65460	VIC EN BIGORRE	eaux souterraines	Nappe Adour	pompage	ZE	15	415052,90	1825049,43	Plaine Adour-hors Asa du Lys	2000	45	0,34	680
LABANDES LHOSTE Yves	8 chemin du Lys	65500	SANOUS	65403	SANOUS	eaux superficielles		pompage	A	235	410913,74	1822020,13	ASA DU LYS	1200	45	9,2	11040
LABANDES LHOSTE Yves	8 chemin du Lys	65500	SANOUS	65119	CAIXON	eaux superficielles	lis, le (ruisseau)	pompage	B	45	412445,87	1827016,59	Plaine Adour-hors Asa du Lys	2000	45	1,98	3960
LABARRERE Alain	880 route de Ponson Debat	65320	TARASTEIX	65439	TARASTEIX	eaux superficielles	lis, le (ruisseau)	pompage	A	423	408904,35	1816677,57	Plaine Adour-hors Asa du Lys	2000	40	2,4	4800
LABORDE Lionel	31 route des Tuileries	65500	SIARROUY	65425	SIARROUY	eaux superficielles	échez, l'(rivière)	pompage	A	158	413835,43	1815666,63	Plaine Adour-hors Asa du Lys	2000	40	4	8000
LABORDE Lionel	31 route des Tuileries	65500	SIARROUY	65425	SIARROUY	eaux superficielles	Système Adour	pompage	AC	90	413348,65	1815655,17	Plaine Adour-hors Asa du Lys	2000	40	2,56	5120
LABORDE Lionel	31 route des Tuileries	65500	SIARROUY	65372	PLUO	eaux superficielles	Système Adour	pompage	B	144	414539,58	1817117,51	Plaine Adour-hors Asa du Lys	2000	40	4	8000
LABORDE Lionel	31 route des Tuileries	65500	SIARROUY	65439	TARASTEIX	eaux superficielles	Système Adour	pompage	C	14	412068,93	1816226,52	Plaine Adour-hors Asa du Lys	2000	40	1,45	2900
LABORDE Lionel	31 route des Tuileries	65500	SIARROUY	65425	SIARROUY	eaux souterraines	Nappe Adour	pompage	B	89	414045,45	1816319,20	Plaine Adour-hors Asa du Lys	2000	40	1,15	2300
LABORDE Lionel	31 route des Tuileries	65500	SIARROUY	65425	SIARROUY	eaux superficielles	échez, l'(rivière)	pompage	B	65	413861,38	1816499,28	Plaine Adour-hors Asa du Lys	2000	40	8	16000
LACASSAGNE Jeanne	13 rue du Levant	65390	SARNIGUET	65048	AURENSAN	eaux superficielles	Système Adour	submersion	B	368	417836,49	1814793,16	Plaine Adour-hors Asa du Lys	2000		0,87	1740
LACASSAGNE Jeanne	13 rue du Levant	65390	SARNIGUET	65048	AURENSAN	eaux superficielles	Système Adour	submersion	C	314	418523,43	1814673,10	Plaine Adour-hors Asa du Lys	2000		1,3	2600

Nom	Adresse	Code postal	Commune	Code INSEE du point de prélèvement	Commune du point de prélèvement	Type de ressource	Ressource	Type de prélèvement	Section cadastrale	N° cadastral	X (lambert II)	Y (lambert II)	Secteur	Quota en m3/ha	Débit du compteur en m3/h	Surface en ha	Volume en m3
LACASSAGNE Jeanne	13 rue du Levant	65390	SARNIGUET	65406	SARNIGUET	eaux superficielles	Système Adour	submersion	A	340	417668,07	1815127,47	Plaine Adour-hors Asa du Lys	2000		0,86	1720
LACASSAGNE Jeanne	13 rue du Levant	65390	SARNIGUET	65406	SARNIGUET	eaux superficielles	Système Adour	submersion	A	361	417768,78	1815360,04	Plaine Adour-hors Asa du Lys	2000		0,5	1000
LACASSAGNE Pierre	8, IMPASSE MONTAIGU	65360	BERNAC DEBAT	65005	ALLIER	eaux superficielles	Système Adour	pompage	A	32	419056,97	1800009,49	Plaine Adour-hors Asa du Lys	2000	50	1,76	3520
LACASSAGNE Pierre	8, IMPASSE MONTAIGU	65360	BERNAC DEBAT	65083	BERNAC DEBAT	eaux superficielles	Système Adour	pompage	A	105	417391,83	1798959,04	Plaine Adour-hors Asa du Lys	2000	50	1,67	3340
LACLAVERIE Laurent		65700	SAUVETERRE	65412	SAUVETERRE	eaux superficielles	Système Adour	pompage	ZA	23	418316,75	1833008,24	Plaine Adour-hors Asa du Lys	2000	55	5,95	11900
LACLAVERIE Laurent		65700	SAUVETERRE	65412	SAUVETERRE	eaux superficielles	lauzie, de (ruisseau)	pompage	ZA	1	418130,33	1832760,70	Plaine Adour-hors Asa du Lys	2000	70	3,59	7180
LACOMBE Jean Pierre	16 chemin de l'Alaric	65350	CASTERA LOU	65133	CASTERA LOU	eaux superficielles	alaric, d'(caral)	pompage	A	80	421333,60	1816110,30	Plaine Adour-hors Asa du Lys	2000	13	1,15	2300
LACOSTE Andre	7 chemin des Vignettes	65800	CHIS	65146	CHIS	eaux superficielles	Système Adour	pompage	A	111	419940,52	1813244,85	Plaine Adour-hors Asa du Lys	2000	40	3,18	6360
LACOSTE Andre	7 chemin des Vignettes	65800	CHIS	65146	CHIS	eaux superficielles	Système Adour	pompage	A	25	419348,36	1812408,01	Plaine Adour-hors Asa du Lys	2000	40	0,9	1800
LAFARGUE Pierre Jean	1 rue de l'Agriculture	65310	HORGUES	65331	ODOS	eaux superficielles	Système Adour	submersion	B	1374	414905,62	1802087,15	Plaine Adour-hors Asa du Lys	2000		1,8	3600
LAFARGUE Pierre Jean	1 rue de l'Agriculture	65310	HORGUES	65223	HORGUES	eaux superficielles	Système Adour	submersion	A	26	415548,46	1801271,11	Plaine Adour-hors Asa du Lys	2000		1,13	2260
LAFARGUE Pierre Jean	1 rue de l'Agriculture	65310	HORGUES	65223	HORGUES	eaux superficielles	Système Adour	submersion	A	384	416102,74	1800782,71	Plaine Adour-hors Asa du Lys	2000		0,3	600
LAFARGUE Pierre Jean	1 rue de l'Agriculture	65310	HORGUES	65223	HORGUES	eaux superficielles	Système Adour	submersion	A	389	415832,93	1800971,29	Plaine Adour-hors Asa du Lys	2000		4,73	9460
LAFARGUE Pierre Jean	1 rue de l'Agriculture	65310	HORGUES	65223	HORGUES	eaux superficielles	Système Adour	submersion	A	405	415714,12	1800857,52	Plaine Adour-hors Asa du Lys	2000		2,36	4720
LAFARGUE Pierre Jean	1 rue de l'Agriculture	65310	HORGUES	65223	HORGUES	eaux superficielles	Système Adour	submersion	A	46	415563,12	1801197,33	Plaine Adour-hors Asa du Lys	2000		2	4000
LAFARGUE Pierre Jean	1 rue de l'Agriculture	65310	HORGUES	65223	HORGUES	eaux superficielles	Système Adour	submersion	A	56	415451,65	1801610,11	Plaine Adour-hors Asa du Lys	2000		0,5	1000
LAFARGUE Pierre Jean	1 rue de l'Agriculture	65310	HORGUES	65223	HORGUES	eaux superficielles	Système Adour	submersion	A	64	415288,51	1801800,76	Plaine Adour-hors Asa du Lys	2000		1,08	2160
LAFARGUE Pierre Jean	1 rue de l'Agriculture	65310	HORGUES	65223	HORGUES	eaux superficielles	Système Adour	submersion	A	69	415423,70	1801773,26	Plaine Adour-hors Asa du Lys	2000		0,52	1040
LAFARGUE Pierre Jean	1 rue de l'Agriculture	65310	HORGUES	65223	HORGUES	eaux superficielles	Système Adour	submersion	C	12	415980,95	1800175,84	Plaine Adour-hors Asa du Lys	2000		0,37	740
LAFARGUE Pierre Jean	1 rue de l'Agriculture	65310	HORGUES	65223	HORGUES	eaux superficielles	Système Adour	submersion	C	13	416001,34	1800085,45	Plaine Adour-hors Asa du Lys	2000		0,62	1240
LAFARGUE Pierre Jean	1 rue de l'Agriculture	65310	HORGUES	65223	HORGUES	eaux superficielles	Système Adour	submersion	C	18	416013,37	1800026,56	Plaine Adour-hors Asa du Lys	2000		1,04	2080
LAFARGUE Pierre Jean	1 rue de l'Agriculture	65310	HORGUES	65223	HORGUES	eaux superficielles	Système Adour	submersion	C	23	416278,02	1800053,26	Plaine Adour-hors Asa du Lys	2000		0,57	1140
LAFARGUE Pierre Jean	1 rue de l'Agriculture	65310	HORGUES	65223	HORGUES	eaux superficielles	Système Adour	submersion	C	25	416172,85	1800007,32	Plaine Adour-hors Asa du Lys	2000		0,69	1380
LAFARGUE Pierre Jean	1 rue de l'Agriculture	65310	HORGUES	65223	HORGUES	eaux superficielles	Système Adour	submersion	C	32	416171,13	1800239,54	Plaine Adour-hors Asa du Lys	2000		0,64	1280
LAFARGUE Pierre Jean	1 rue de l'Agriculture	65310	HORGUES	65223	HORGUES	eaux superficielles	Système Adour	submersion	C	8	415920,23	1800459,28	Plaine Adour-hors Asa du Lys	2000		0,63	1260

Nom	Adresse	Code postal	Commune	Code INSEE du point de prélèvement	Commune du point de prélèvement	Type de ressource	Ressource	Type de prélèvement	Section cadastrale	N° cadastral	X (lambert II)	Y (lambert II)	Secteur	Quota en m3/ha	Débit du compteur en m3/h	Surface en ha	Volume en m3
LAFARGUE Pierre Jean	1 rue de l'Agriculture	65310	HORGUES	65331	ODOS	eaux superficielles	Système Adour	submersion	B	570	414855,10	1802186,73	Plaine Adour-hors Asa du Lys	2000		1,14	2280
LAFARGUE Pierre Jean	1 rue de l'Agriculture	65310	HORGUES	65331	ODOS	eaux superficielles	Système Adour	submersion	B	571	414978,83	1801983,72	Plaine Adour-hors Asa du Lys	2000		1,05	2100
LAFARGUE Pierre Jean	1 rue de l'Agriculture	65310	HORGUES	65331	ODOS	eaux superficielles	Système Adour	submersion	B	624	415271,21	1801941,21	Plaine Adour-hors Asa du Lys	2000		1,28	2560
LAFARGUE Pierre Jean	1 rue de l'Agriculture	65310	HORGUES	65223	HORGUES	eaux superficielles	Système Adour	pompage	C	56	416207,48	1800526,48	Plaine Adour-hors Asa du Lys	2000	75	2,55	5100
LAFARGUE Pierre Jean	1 rue de l'Agriculture	65310	HORGUES	65223	HORGUES	eaux superficielles	Système Adour	pompage	A	247	415754,45	1801244,53	Plaine Adour-hors Asa du Lys	2000	75	1,2	2400
LAFARGUE Pierre Jean	1 rue de l'Agriculture	65310	HORGUES	65223	HORGUES	eaux superficielles	Système Adour	pompage	A	368	415835,79	1801113,24	Plaine Adour-hors Asa du Lys	2000	75	2,32	4640
LAFARGUE Pierre Jean	1 rue de l'Agriculture	65310	HORGUES	65223	HORGUES	eaux superficielles	Système Adour	pompage	A	412	415386,23	1801077,83	Plaine Adour-hors Asa du Lys	2000	75	1,76	3520
LAFARGUE Pierre Jean	1 rue de l'Agriculture	65310	HORGUES	65223	HORGUES	eaux superficielles	Système Adour	pompage	A	420	415620,75	1800740,78	Plaine Adour-hors Asa du Lys	2000	75	0,49	980
LAFARGUE Pierre Jean	1 rue de l'Agriculture	65310	HORGUES	65223	HORGUES	eaux superficielles	Système Adour	pompage	C	13	416001,34	1800085,45	Plaine Adour-hors Asa du Lys	2000	75	1,15	2300
LAFARGUE Pierre Jean	1 rue de l'Agriculture	65310	HORGUES	65223	HORGUES	eaux superficielles	Système Adour	pompage	C	18	416013,37	1800026,56	Plaine Adour-hors Asa du Lys	2000	75	2	4000
LAFARGUE Pierre Jean	1 rue de l'Agriculture	65310	HORGUES	65223	HORGUES	eaux superficielles	Système Adour	pompage	C	21	416034,68	1799917,61	Plaine Adour-hors Asa du Lys	2000	75	1,49	2980
LAFARGUE Pierre Jean	1 rue de l'Agriculture	65310	HORGUES	65223	HORGUES	eaux superficielles	Système Adour	pompage	C	30	416317,44	1800308,97	Plaine Adour-hors Asa du Lys	2000	75	0,44	880
LAFARGUE Pierre Jean	1 rue de l'Agriculture	65310	HORGUES	65433	SOUES	eaux superficielles	Système Adour	pompage	AN	77	417292,75	1802191,54	Plaine Adour-hors Asa du Lys	2000	75	0,78	1560
LAFFARGUE Joel	Route de Castillon	31360	LESTELLE DE ST MARTORY	65161	ESCONDEAUX	eaux souterraines	Nappe Adour	pompage	B	74	420830,59	1819125,19	Plaine Adour-hors Asa du Lys	2000	60	20	40000
LAFFONT Raymond	66 rue des Pyrénées	65380	ORINCLES	65339	ORINCLES	eaux superficielles	gélins, la (ruisseau)	submersion	B	59	413047,96	1793368,14	Plaine Adour-hors Asa du Lys	2000		0,8	1600
LAFFONT Raymond	66 rue des Pyrénées	65380	ORINCLES	65339	ORINCLES	eaux superficielles	gélins, la (ruisseau)	submersion	C	694	413144,99	1793334,76	Plaine Adour-hors Asa du Lys	2000		1,21	2420
LAFFONTA Jean-Luc	13 route de Maubourquet	65700	LARREULE	65262	LARREULE	eaux souterraines	Nappe Adour	pompage	ZA	38	411979,29	1830907,23	Plaine Adour-hors Asa du Lys	2000	120	11,48	22960
LAFFONTA Jean-Luc	13 route de Maubourquet	65700	LARREULE	65262	LARREULE	eaux souterraines	Nappe Adour	pompage	C	525	412392,47	1829749,60	Plaine Adour-hors Asa du Lys	2000	50	1,2	2400
LAFFONTA Jean-Luc	13 route de Maubourquet	65700	LARREULE	65330	NOUILHAN	eaux souterraines	Nappe Adour	pompage	D	52	412738,58	1827901,17	Plaine Adour-hors Asa du Lys	2000	50	2,2	4400
LAFFONTA Jean-Luc	13 route de Maubourquet	65700	LARREULE	65119	CAIXON	eaux souterraines	Nappe Adour	pompage	B	173	413051,97	1827299,42	Plaine Adour-hors Asa du Lys	2000	50	1,97	3940
LAFFONTA Jean-Luc	13 route de Maubourquet	65700	LARREULE	65262	LARREULE	eaux souterraines	Nappe Adour	pompage	ZA	24	412040,64	1831117,60	Plaine Adour-hors Asa du Lys	2000	50	14,28	28560
LAFFONTA Jean-Luc	13 route de Maubourquet	65700	LARREULE	65262	LARREULE	eaux souterraines	Nappe Adour	pompage	ZC	72	413612,27	1829633,89	Plaine Adour-hors Asa du Lys	2000	70	8,26	16520
LAFFONTA Jean-Luc	13 route de Maubourquet	65700	LARREULE	65262	LARREULE	eaux souterraines	Nappe Adour	pompage	ZB	17	413454,79	1829632,03	Plaine Adour-hors Asa du Lys	2000	70	8,27	16540
LAFFONTA Jean-Luc	13 route de Maubourquet	65700	LARREULE	65262	LARREULE	eaux souterraines	Nappe Adour	pompage	ZC	18	412880,98	1829596,77	Plaine Adour-hors Asa du Lys	2000	50	9,82	19640
LAFITTE Séverine	Route de Maubourquet	65700	AURIEBAT	65174	ESTIRAC	eaux superficielles	vieil-adour, du (ruisseau)	submersion	ZB	23	412877,25	1836723,52	Plaine Adour-hors Asa du Lys	2000		1,21	2420

Nom	Adresse	Code postal	Commune	Code INSEE du point de prélèvement	Commune du point de prélèvement	Type de ressource	Ressource	Type de prélèvement	Section cadastrale	N° cadastral	X (lambert II)	Y (lambert II)	Secteur	Quota en m3/ha	Débit du compteur en m3/h	Surface en ha	Volume en m3
LAFITTE Séverine	Route de Maubourguet	65700	AURIEBAT	65174	ESTIRAC	eaux superficielles	estéous, l'(rivière)	pompage	E	228	413745,34	1837255,99	Plaine Adour-hors Asa du Lys	2000	45	1,05	2100
LAFITTE Séverine	Route de Maubourguet	65700	AURIEBAT	65174	ESTIRAC	eaux superficielles	adour, l'(fleuve)	pompage	A	214	413378,45	1837283,98	Plaine Adour-hors Asa du Lys	2000	45	1,35	2700
LAFITTE Séverine	Route de Maubourguet	65700	AURIEBAT	65174	ESTIRAC	eaux superficielles	adour, l'(fleuve)	pompage	A	205	413438,32	1837236,84	Plaine Adour-hors Asa du Lys	2000	45	1,05	2100
LAFITTE Séverine	Route de Maubourguet	65700	AURIEBAT	65240	LABATUT RIVIERE	eaux souterraines	Nappe Adour	pompage	ZI	48	414622,64	1836754,69	Plaine Adour-hors Asa du Lys	2000	45	6,57	13140
LAFOND PUYO Danielle	38 ROUTE DE BAGNERES	65360	SALLES ADOUR	65401	SALLES ADOUR	eaux superficielles	Système Adour	pompage	B	136	418021,23	1800692,38	Plaine Adour-hors Asa du Lys	2000	65	0,94	1880
LAFOURCADE Eric	25 chemin du canal	65700	LABATUT RIVIERE	65304	MAUBOURGUE T	eaux souterraines	Nappe Adour	pompage	ZA	22	414547,06	1835830,81	Plaine Adour-hors Asa du Lys	2000	55	1,47	2940
LAFOURCADE Eric	25 chemin du canal	65700	LABATUT RIVIERE	65240	LABATUT RIVIERE	eaux souterraines	Nappe Adour	pompage	ZH	29	414385,48	1837174,83	Plaine Adour-hors Asa du Lys	2000	50	6,42	12840
LAFOURCADE Eric	25 chemin du canal	65700	LABATUT RIVIERE	65240	LABATUT RIVIERE	eaux souterraines	Nappe Adour	pompage	ZH	10	414438,53	1837839,78	Plaine Adour-hors Asa du Lys	2000	50	4,48	8960
LAFOURCADE Eric	25 chemin du canal	65700	LABATUT RIVIERE	65304	MAUBOURGUE T	eaux souterraines	Nappe Adour	pompage	ZA	16	414210,88	1835405,22	Plaine Adour-hors Asa du Lys	2000	55	21,1	42200
LAFOURCADE Eric	25 chemin du canal	65700	LABATUT RIVIERE	65304	MAUBOURGUE T	eaux souterraines	Nappe Adour	pompage	ZA	22	414573,95	1835777,45	Plaine Adour-hors Asa du Lys	2000	50	4,75	9500
LAFOURCADE Eric	25 chemin du canal	65700	LABATUT RIVIERE	65174	ESTIRAC	eaux souterraines	Nappe Adour	pompage	ZD	50	413467,91	1834823,33	Plaine Adour-hors Asa du Lys	2000	55	13	26000
LAFOURCADE Eric	25 chemin du canal	65700	LABATUT RIVIERE	65174	ESTIRAC	eaux souterraines	Nappe Adour	pompage	ZD	53	413348,33	1835536,03	Plaine Adour-hors Asa du Lys	2000	55	10,5	21000
LAGAHE Michel	couheu	65320	TARASTEIX	65439	TARASTEIX	eaux superficielles	Système Adour	pompage	A	447	408845,80	1816567,93	Plaine Adour-hors Asa du Lys	2000	40	19,87	39740
LAGNOUX Vincent	17 la Part Darre	65700	LAFITOLE	65243	LAFITOLE	eaux superficielles	Système Adour	pompage	B	224	416461,59	1831086,00	Plaine Adour-hors Asa du Lys	2000	45	22,27	44540
LAGNOUX Vincent	17 la Part Darre	65700	LAFITOLE	65243	LAFITOLE	eaux souterraines	Nappe Adour	pompage	A	493	415332,93	1830340,43	Plaine Adour-hors Asa du Lys	2000	50	20	40000
LAGNOUX Vincent	17 la Part Darre	65700	LAFITOLE	65304	MAUBOURGUE T	eaux superficielles	Système Adour	pompage	C	558	416712,21	1831750,99	Plaine Adour-hors Asa du Lys	2000	45	1	2000
LAGNOUX Vincent	17 la Part Darre	65700	LAFITOLE	65243	LAFITOLE	eaux superficielles	Système Adour	pompage	B	226	416636,69	1830551,61	Plaine Adour-hors Asa du Lys	2000	45	13	26000
LAHORE Pierre	8 rue des Fauvettes	65800	ORLEIX	65156	DOURS	eaux superficielles	Système Adour	pompage	A	102	420995,91	1814111,26	Plaine Adour-hors Asa du Lys	2000	60	1,04	2080
LAHORE Pierre	8 rue des Fauvettes	65800	ORLEIX	65156	DOURS	eaux superficielles	alaic, d'(canal)	pompage	A	90	420719,00	1813713,48	Plaine Adour-hors Asa du Lys	2000	60	1,56	3120
LAHORE Pierre	8 rue des Fauvettes	65800	ORLEIX	65156	DOURS	eaux superficielles	Système Adour	pompage	A	96	420910,45	1813927,26	Plaine Adour-hors Asa du Lys	2000	60	0,65	1300
LAHORE Pierre	8 rue des Fauvettes	65800	ORLEIX	65156	DOURS	eaux superficielles	Système Adour	pompage	B	32	421001,30	1814019,83	Plaine Adour-hors Asa du Lys	2000	60	1,77	3540
LAHORE Pierre	8 rue des Fauvettes	65800	ORLEIX	65156	DOURS	eaux superficielles	Système Adour	pompage	B	40	421131,33	1814648,81	Plaine Adour-hors Asa du Lys	2000	60	0,84	1680
LAMARCHE Gerard	41 chemin de Lafitole	65140	ANSOST	65061	BARBACHEN	eaux superficielles	Système Adour	pompage	ZA	19	420028,28	1828881,87	Plaine Adour-hors Asa du Lys	2000	180	1,6	3200
LAMARCHE Gerard	41 chemin de Lafitole	65140	ANSOST	65013	ANSOST	eaux souterraines	Nappe Adour	pompage	ZA	46	419179,79	1828491,76	Plaine Adour-hors Asa du Lys	2000	45	5,2	10400
LAMARCHE Gerard	41 chemin de Lafitole	65140	ANSOST	65314	MONFAUCCON	eaux superficielles	Système Adour	pompage	ZA	22	418863,47	1829633,77	Plaine Adour-hors Asa du Lys	2000	45	3,7	7400

PERIMETRE ELEMENTAIRE 221

90/152

Nom	Adresse	Code postal	Commune	Code INSEE du point de prélèvement	Commune du point de prélèvement	Type de ressource	Ressource	Type de prélèvement	Section cadastrale	N° cadastral	X (lambert II)	Y (lambert II)	Secteur	Quota en m3/ha	Débit du compteur en m3/h	Surface en ha	Volume en m3
LAMY Dominique	Route de Liac	65140	SEGALAS	65414	SEGALAS	eaux superficielles	aule, l'(ruisseau)	pompage	D	16	421534,81	1825109,67	Plaine Adour-hors Asa du Lys	2000	50	0,4	800
LAMY Dominique	Route de Liac	65140	SEGALAS	65414	SEGALAS	eaux superficielles	gamère, de la (ruisseau)	pompage	D	5	421157,15	1824915,17	Plaine Adour-hors Asa du Lys	2000	50	3,55	7100
LANDES Sophie	23 chemin du Canal	65700	LABATUT RIVIERE	65137	CAUSSADE RIVIERE	eaux superficielles	Système Adour	pompage	ZC	43	412816,25	1837007,10	Plaine Adour-hors Asa du Lys	2000	50	3,8	7600
LANDES Sophie	23 chemin du Canal	65700	LABATUT RIVIERE	65240	LABATUT RIVIERE	eaux superficielles	estéous, l'(rivière)	pompage	ZH	58	413666,23	1837488,63	Plaine Adour-hors Asa du Lys	2000	50	23,31	46620
LANGLA Jean Michel	Quartier Baloc	65500	VIC EN BIGORRE	65035	ARTAGNAN	eaux superficielles	Système Adour	submersion	B	77	417834,88	1824266,29	Plaine Adour-hors Asa du Lys	2000		0,91	1820
LANGLA Jean Michel	Quartier Baloc	65500	VIC EN BIGORRE	65460	VIC EN BIGORRE	eaux superficielles	Système Adour	submersion	AT	2	416711,43	1821840,09	Plaine Adour-hors Asa du Lys	2000		0,88	1760
LANGLA Jean Michel	Quartier Baloc	65500	VIC EN BIGORRE	65460	VIC EN BIGORRE	eaux souterraines	Nappe Adour	pompage	ZC	46	415956,68	1826045,36	Plaine Adour-hors Asa du Lys	2000	130	3	6000
LANGLA Jean Michel	Quartier Baloc	65500	VIC EN BIGORRE	65035	ARTAGNAN	eaux souterraines	Nappe Adour	pompage	D	439	415899,04	1825124,51	Plaine Adour-hors Asa du Lys	2000	55	2,81	5620
LANGLA Jean Michel	Quartier Baloc	65500	VIC EN BIGORRE	65460	VIC EN BIGORRE	eaux souterraines	Nappe Adour	pompage	ZC	1	415348,20	1825914,57	Plaine Adour-hors Asa du Lys	2000	60	19,2	38400
LANGLA Jean Michel	Quartier Baloc	65500	VIC EN BIGORRE	65035	ARTAGNAN	eaux superficielles	Système Adour	pompage	B	109	417638,05	1824152,75	Plaine Adour-hors Asa du Lys	2000	60	4,01	8020
LANGLA Jean Michel	Quartier Baloc	65500	VIC EN BIGORRE	65460	VIC EN BIGORRE	eaux souterraines	Nappe Adour	pompage	ZC	27	416154,41	1825835,40	Plaine Adour-hors Asa du Lys	2000	60	4,43	8860
LANGLA Jean Michel	Quartier Baloc	65500	VIC EN BIGORRE	65460	VIC EN BIGORRE	eaux souterraines	Nappe Adour	pompage	ZC	4	415855,84	1826495,88	Plaine Adour-hors Asa du Lys	2000	60	0,59	1180
LANGLA Jean Michel	Quartier Baloc	65500	VIC EN BIGORRE	65460	VIC EN BIGORRE	eaux superficielles	Système Adour	pompage	ZB	13	414545,19	1826080,46	Plaine Adour-hors Asa du Lys	2000	60	9,13	18260
LANGLA Jean Michel	Quartier Baloc	65500	VIC EN BIGORRE	65460	VIC EN BIGORRE	eaux souterraines	Nappe Adour	pompage	ZD	40	415305,92	1825781,33	Plaine Adour-hors Asa du Lys	2000	60	12,38	24760
LANGLA Jean Michel	Quartier Baloc	65500	VIC EN BIGORRE	65460	VIC EN BIGORRE	eaux souterraines	Nappe Adour	pompage	ZH	15	415457,15	1824205,57	Plaine Adour-hors Asa du Lys	2000	60	10,17	20340
LANNES Daniel	6 rue des Mésanges	65500	MARSAC	65299	MARSAC	eaux superficielles	Système Adour	submersion	ZB	54	417132,74	1816584,43	Plaine Adour-hors Asa du Lys	2000		1,8	3600
LANNES Daniel	6 rue des Mésanges	65500	MARSAC	65299	MARSAC	eaux superficielles	Système Adour	submersion	A	80	417259,61	1816743,38	Plaine Adour-hors Asa du Lys	2000		0,75	1500
LANNES Daniel	6 rue des Mésanges	65500	MARSAC	65299	MARSAC	eaux superficielles	Système Adour	submersion	A	6	417066,47	1817321,55	Plaine Adour-hors Asa du Lys	2000		0,45	900
LANNES Daniel	6 rue des Mésanges	65500	MARSAC	65372	PLUO	eaux superficielles	Système Adour	submersion	A	129	416737,85	1817408,71	Plaine Adour-hors Asa du Lys	2000		1,03	2060
LANNES Daniel	6 rue des Mésanges	65500	MARSAC	65477	VILLENAVE PRES MARSAC	eaux superficielles	camalès, de (canal)	pompage	A	6	417442,41	1818404,45	Plaine Adour-hors Asa du Lys	2000	45	1,33	2660
LANNES Daniel	6 rue des Mésanges	65500	MARSAC	65477	VILLENAVE PRES MARSAC	eaux superficielles	Système Adour	pompage	B	44	416804,03	1818548,40	Plaine Adour-hors Asa du Lys	2000	45	0,45	900
LANNES Daniel	6 rue des Mésanges	65500	MARSAC	65446	TOSTAT	eaux souterraines	Nappe Adour	pompage	D	35	418372,61	1817235,64	Plaine Adour-hors Asa du Lys	2000	45	1,24	2480
LANNES Daniel	6 rue des Mésanges	65500	MARSAC	65477	VILLENAVE PRES MARSAC	eaux souterraines	Nappe Adour	pompage	B	10	417340,04	1818123,70	Plaine Adour-hors Asa du Lys	2000	45	1,19	2380
LANNES Daniel	6 rue des Mésanges	65500	MARSAC	65477	VILLENAVE PRES MARSAC	eaux souterraines	Nappe Adour	pompage	A	95	417224,70	1817640,89	Plaine Adour-hors Asa du Lys	2000	45	1,31	2620
LANNES Daniel	6 rue des Mésanges	65500	MARSAC	65477	VILLENAVE PRES MARSAC	eaux souterraines	Nappe Adour	pompage	A	12	417499,52	1818042,12	Plaine Adour-hors Asa du Lys	2000	45	1,1	2200

Nom	Adresse	Code postal	Commune	Code INSEE du point de prélèvement	Commune du point de prélèvement	Type de ressource	Ressource	Type de prélèvement	Section cadastrale	N° cadastral	X (lambert II)	Y (lambert II)	Secteur	Quota en m3/ha	Débit du compteur en m3/h	Surface en ha	Volume en m3
LANNES Francis	6 route d'Ugnouas	65140	TOSTAT	65446	TOSTAT	eaux superficielles	Système Adour	submersion	D	5	418351,60	1816976,86	Plaine Adour-hors Asa du Lys	2000		0,38	760
LANNES Francis	6 route d'Ugnouas	65140	TOSTAT	65446	TOSTAT	eaux superficielles	Système Adour	submersion	B	6	419655,59	1817239,98	Plaine Adour-hors Asa du Lys	2000		0,92	1840
LANNES Francis	6 route d'Ugnouas	65140	TOSTAT	65446	TOSTAT	eaux superficielles	Système Adour	submersion	D	220	418314,58	1816985,75	Plaine Adour-hors Asa du Lys	2000		0,65	1300
LAPEYRADE Josette	22 cami de la Houn	65140	LIAC	65273	LIAC	eaux superficielles	dibès, de (ruisseau)	pompage	D	106	418211,50	1824975,93	Plaine Adour-hors Asa du Lys	2000	60	0,98	1960
LAPEYRADE Josette	22 cami de la Houn	65140	LIAC	65460	VIC EN BIGORRE	eaux superficielles	Système Adour	pompage	AO	177	417738,99	1823968,30	Plaine Adour-hors Asa du Lys	2000	60	2,3	4600
LAPEYRADE Josette	22 cami de la Houn	65140	LIAC	65273	LIAC	eaux souterraines	Nappe Adour	pompage	C	101	418964,86	1824928,26	Plaine Adour-hors Asa du Lys	2000	60	0,63	1260
LAPEYRADE Josette	22 cami de la Houn	65140	LIAC	65409	SARRIAC BIGORRE	eaux souterraines	Nappe Adour	pompage	ZB	1	418787,28	1824723,07	Plaine Adour-hors Asa du Lys	2000	60	8,5	17000
LAPEYRADE Josette	22 cami de la Houn	65140	LIAC	65273	LIAC	eaux superficielles	dibès, de (ruisseau)	pompage	D	119	418274,23	1825216,62	Plaine Adour-hors Asa du Lys	2000	45	0,96	1920
LAPEYRADE Josette	22 cami de la Houn	65140	LIAC	65273	LIAC	eaux souterraines	Nappe Adour	pompage	B	32	419254,26	1826353,25	Plaine Adour-hors Asa du Lys	2000	45	1,63	3260
LAPEYRADE Josette	22 cami de la Houn	65140	LIAC	65273	LIAC	eaux souterraines	Nappe Adour	pompage	B	190	418320,42	1826875,22	Plaine Adour-hors Asa du Lys	2000	45	7,12	14240
LAPEYRADE Josette	22 cami de la Houn	65140	LIAC	65273	LIAC	eaux souterraines	Nappe Adour	pompage	D	70	418747,87	1825220,98	Plaine Adour-hors Asa du Lys	2000	45	12,17	24340
LAPEYRADE Josette	22 cami de la Houn	65140	LIAC	65273	LIAC	eaux souterraines	Nappe Adour	pompage	A	45	418053,25	1826410,80	Plaine Adour-hors Asa du Lys	2000	40	6,07	12140
LAPEYRADE Olivier	25 rue du Bousquet	65500	ARTAGNAN	65035	ARTAGNAN	eaux souterraines	Nappe Adour	pompage	D	248	416611,42	1826040,31	Plaine Adour-hors Asa du Lys	2000	50	1,63	3260
LAPEYRADE Olivier	25 rue du Bousquet	65500	ARTAGNAN	65035	ARTAGNAN	eaux souterraines	Nappe Adour	pompage	D	255	416521,99	1825488,94	Plaine Adour-hors Asa du Lys	2000	50	2,24	4480
LAPEYRADE Olivier	25 rue du Bousquet	65500	ARTAGNAN	65035	ARTAGNAN	eaux souterraines	Nappe Adour	pompage	C	407	416183,12	1824864,01	Plaine Adour-hors Asa du Lys	2000	50	0,78	1560
LAPEYRADE Olivier	25 rue du Bousquet	65500	ARTAGNAN	65035	ARTAGNAN	eaux souterraines	Nappe Adour	pompage	A	202	417189,62	1826016,80	Plaine Adour-hors Asa du Lys	2000	50	9,33	18660
LAPEYRADE Olivier	25 rue du Bousquet	65500	ARTAGNAN	65035	ARTAGNAN	eaux souterraines	Nappe Adour	pompage	A	147	417223,08	1825880,08	Plaine Adour-hors Asa du Lys	2000	50	2,5	5000
LAPEYRADE Olivier	25 rue du Bousquet	65500	ARTAGNAN	65035	ARTAGNAN	eaux souterraines	Nappe Adour	pompage	A	226	418075,18	1825350,45	Plaine Adour-hors Asa du Lys	2000	50	2,83	5660
LAPEYRADE Olivier	25 rue du Bousquet	65500	ARTAGNAN	65035	ARTAGNAN	eaux superficielles	Système Adour	pompage	D	258	416732,62	1826491,45	Plaine Adour-hors Asa du Lys	2000	50	5,23	10460
LAPEYRADE Olivier	25 rue du Bousquet	65500	ARTAGNAN	65035	ARTAGNAN	eaux superficielles	dibès, de (ruisseau)	pompage	B	73	417878,12	1824296,17	Plaine Adour-hors Asa du Lys	2000	50	1,75	3500
LAPEYRADE Olivier	25 rue du Bousquet	65500	ARTAGNAN	65460	VIC EN BIGORRE	eaux souterraines	Nappe Adour	pompage	ZC	18	416521,52	1826388,16	Plaine Adour-hors Asa du Lys	2000	50	4,11	8220
LAPEYRADE Olivier	25 rue du Bousquet	65500	ARTAGNAN	65035	ARTAGNAN	eaux souterraines	Nappe Adour	pompage	ZA	2	416485,99	1825488,57	Plaine Adour-hors Asa du Lys	2000	50	12,38	24760
LAPEYRE Françoise	34 rue des Pyrénées	65390	AURENSAN	65048	AURENSAN	eaux souterraines	Nappe Adour	pompage	A	407	416875,38	1814077,69	Plaine Adour-hors Asa du Lys	2000	55	0,66	1320
LAPEYRE Françoise	34 rue des Pyrénées	65390	AURENSAN	65048	AURENSAN	eaux souterraines	Nappe Adour	pompage	A	143	416574,07	1814268,44	Plaine Adour-hors Asa du Lys	2000	55	1,08	2160
LAPEYRE Françoise	34 rue des Pyrénées	65390	AURENSAN	65048	AURENSAN	eaux souterraines	Nappe Adour	pompage	A	88	416803,09	1813945,59	Plaine Adour-hors Asa du Lys	2000	55	1	2000

Nom	Adresse	Code postal	Commune	Code INSEE du point de prélèvement	Commune du point de prélèvement	Type de ressource	Ressource	Type de prélèvement	Section cadastrale	N° cadastral	X (lambert II)	Y (lambert II)	Secteur	Quota en m ³ /ha	Débit du compteur en m ³ /h	Surface en ha	Volume en m ³
LAPEYRE Jean	3, cami de la Bareille	65360	BERNAC DESSUS	65084	BERNAC DESSUS	eaux superficielles	Système Adour	submersion	B	5	419250,59	1798044,43	Plaine Adour-hors Asa du Lys	2000		0,24	480
LAPEYRE Jean	3, cami de la Bareille	65360	BERNAC DESSUS	65084	BERNAC DESSUS	eaux superficielles	Système Adour	submersion	B	533	419258,87	1797574,25	Plaine Adour-hors Asa du Lys	2000		0,61	1220
LAPORTE Anne Marie	10 route de la Fontaine	65500	NOUILHAN	65330	NOUILHAN	eaux superficielles	Système Adour	pompage	C	211	413972,81	1827601,35	Plaine Adour-hors Asa du Lys	2000	30	5,02	10040
LAPORTE Anne Marie	10 route de la Fontaine	65500	NOUILHAN	65330	NOUILHAN	eaux superficielles	Système Adour	pompage	C	81	413550,25	1827481,02	Plaine Adour-hors Asa du Lys	2000	30	8,4	16800
LAPORTE Anne Marie	10 route de la Fontaine	65500	NOUILHAN	65330	NOUILHAN	eaux souterraines	Nappe Adour	pompage	C	2	413139,59	1827425,04	Plaine Adour-hors Asa du Lys	2000	30	12	24000
LAPORTE Anne Marie	10 route de la Fontaine	65500	NOUILHAN	65460	VIC EN BIGORRE	eaux souterraines	Nappe Adour	pompage	AB	69	414730,45	1827555,98	Plaine Adour-hors Asa du Lys	2000	30	8,75	17500
LAPORTE Michèle Laplace	5 allée de l'Aule	65140	SARRIAC BIGORRE	65409	SARRIAC BIGORRE	eaux souterraines	Nappe Adour	pompage	ZE	24	421152,82	1823848,53	Plaine Adour-hors Asa du Lys	2000	40	9,07	18140
LAPORTE Roland	10 chemin Saint Nicolas	65500	PUJO	65372	PUJO	eaux souterraines	Nappe Adour	pompage	ZE	31	414622,64	1818810,70	Plaine Adour-hors Asa du Lys	2000	45	12	24000
LARGE Alain	Quartier Sainte Marguerite	65700	AURIEBAT	65049	AURIEBAT	eaux superficielles	Système Adour	pompage	AW	55	416260,61	1836067,54	Plaine Adour-hors Asa du Lys	2000	45	10,31	20620
LARGE Alain	Quartier Sainte Marguerite	65700	AURIEBAT	65049	AURIEBAT	eaux souterraines	Nappe Adour	pompage	AW	55	416227,96	1836061,69	Plaine Adour-hors Asa du Lys	2000	45	9,69	19380
LARGE Alain	Quartier Sainte Marguerite	65700	AURIEBAT	65049	AURIEBAT	eaux superficielles	Système Adour	pompage	AB	45	415048,49	1835685,57	Plaine Adour-hors Asa du Lys	2000	45	0,87	1740
LARGE Alain	Quartier Sainte Marguerite	65700	AURIEBAT	65049	AURIEBAT	eaux superficielles	Système Adour	pompage	AC	21	416137,79	1836289,91	Plaine Adour-hors Asa du Lys	2000	45	8,23	16460
LARGE Alain	Quartier Sainte Marguerite	65700	AURIEBAT	65049	AURIEBAT	eaux souterraines	Nappe Adour	pompage	AC	21	416107,09	1836311,22	Plaine Adour-hors Asa du Lys	2000	45	10,57	21140
LARGE Alain	Quartier Sainte Marguerite	65700	AURIEBAT	65304	MAUBOURGUE T	eaux superficielles	estéous, l'(rivière)	pompage	B	266	415241,77	1835594,65	Plaine Adour-hors Asa du Lys	2000	45	1,69	3380
LARRANG Julien Michel Francis	La Plaine	32230	CAZAUX VILLECOMTAL	65061	BARBACHEN	eaux superficielles	Système Adour	pompage	A	203	421199,04	1827520,23	Plaine Adour-hors Asa du Lys	2000	90	21,93	43860
LARRANG Martine	21 rue des quatre chemins	65140	ESCONDEAUX	65161	ESCONDEAUX	eaux superficielles	aule, l'(ruisseau)	pompage	C	130	420417,25	1817626,47	Plaine Adour-hors Asa du Lys	2000	45	1,69	3380
LARRANG Martine	21 rue des quatre chemins	65140	ESCONDEAUX	65161	ESCONDEAUX	eaux superficielles	Système Adour	pompage	C	61	421120,56	1818172,56	Plaine Adour-hors Asa du Lys	2000	45	0,55	1100
LARRANG Martine	21 rue des quatre chemins	65140	ESCONDEAUX	65161	ESCONDEAUX	eaux superficielles	aule, l'(ruisseau)	pompage	C	135	420476,14	1817458,59	Plaine Adour-hors Asa du Lys	2000	45	2,22	4440
LARRANG Martine	21 rue des quatre chemins	65140	ESCONDEAUX	65446	TOSTAT	eaux superficielles	aule, l'(ruisseau)	pompage	B	24	420472,30	1816477,22	Plaine Adour-hors Asa du Lys	2000	45	2	4000

Nom	Adresse	Code postal	Commune	Code INSEE du point de prélèvement	Commune du point de prélèvement	Type de ressource	Ressource	Type de prélèvement	Section cadastrale	N° cadastral	X (lambert II)	Y (lambert II)	Secteur	Quota en m3/ha	Débit du compteur en m3/h	Surface en ha	Volume en m3
LARRANG Martine	21 rue des quatre chemins	65140	ESCONDEAUX	65161	ESCONDEAUX	eaux souterraines	Nappe Adour	pompage	C	12	420799,43	1818231,79	Plaine Adour-hors Asa du Lys	2000	45	7,5	15000
LARRANG Martine	21 rue des quatre chemins	65140	ESCONDEAUX	65161	ESCONDEAUX	eaux souterraines	Nappe Adour	pompage	B	15	420380,96	1818379,41	Plaine Adour-hors Asa du Lys	2000	45	2,5	5000
LARRANG Martine	21 rue des quatre chemins	65140	ESCONDEAUX	65446	TOSTAT	eaux souterraines	Nappe Adour	pompage	B	24	420468,37	1816539,90	Plaine Adour-hors Asa du Lys	2000	45	8,52	17040
LARRANG Martine	21 rue des quatre chemins	65140	ESCONDEAUX	65446	TOSTAT	eaux souterraines	Nappe Adour	pompage	A	224	419894,58	1817977,45	Plaine Adour-hors Asa du Lys	2000	45	15,22	30440
LARRE Yves	3 RUE DU MONTAIGU	65500	CAMALES	65460	VIC EN BIGORRE	eaux superficielles	Système Adour	submersion	AR	2	416646,13	1822910,73	Plaine Adour-hors Asa du Lys	2000		1,6	3200
LARRE Yves	3 RUE DU MONTAIGU	65500	CAMALES	65121	CAMALES	eaux souterraines	Nappe Adour	pompage	ZA	4	416294,29	1820951,05	Plaine Adour-hors Asa du Lys	2000	40	3,19	6380
LARROUQUE Suzanne	26 RUE DU BEARN	65310	ODOS	65331	ODOS	eaux superficielles	Système Adour	pompage	AB	9	414266,65	1803565,12	Plaine Adour-hors Asa du Lys	2000	50	1,3	2600
LARROUQUE Suzanne	26 RUE DU BEARN	65310	ODOS	65331	ODOS	eaux superficielles	Système Adour	pompage	AC	36	414589,00	1803121,96	Plaine Adour-hors Asa du Lys	2000	45	1,47	2940
LARROUQUE Suzanne	26 RUE DU BEARN	65310	ODOS	65331	ODOS	eaux superficielles	Système Adour	pompage	AC	1	414143,92	1803405,98	Plaine Adour-hors Asa du Lys	2000	100	1,55	3100
LARROUDE Christiane	22 cami Negro	65140	LIAC	65273	LIAC	eaux souterraines	Nappe Adour	pompage	C	18	419270,53	1825855,34	Plaine Adour-hors Asa du Lys	2000	45	3,7	7400
LARROUQUE J- Michel	80 IMPASSE DES MESANGES	65700	MAUBOURGUET	65304	MAUBOURGUE T	eaux souterraines	Nappe Adour	pompage	C	176	415443,06	1831775,84	Plaine Adour-hors Asa du Lys	2000	120	7	14000
LARROUQUE J- Michel	80 IMPASSE DES MESANGES	65700	MAUBOURGUET	65304	MAUBOURGUE T	eaux souterraines	Nappe Adour	pompage	C	657	415052,15	1831562,06	Plaine Adour-hors Asa du Lys	2000	60	10,4	20800
LARROUQUE J- Michel	80 IMPASSE DES MESANGES	65700	MAUBOURGUET	65304	MAUBOURGUE T	eaux souterraines	Nappe Adour	pompage	C	628	414538,87	1831631,97	Plaine Adour-hors Asa du Lys	2000	120	5	10000
LARROUY MAUMIUS Edith	526 route de BORDEAUX	65700	MAUBOURGUET	65304	MAUBOURGUE T	eaux souterraines	Nappe Adour	pompage	AC	51	412952,36	1832678,63	Plaine Adour-hors Asa du Lys	2000	50	2,34	4680
LARROUYET Serge	SIARROUY	65500	SIARROUY	65438	TALAZAC	eaux superficielles	Système Adour	pompage	B	36	413777,13	1817138,93	Plaine Adour-hors Asa du Lys	2000	40	17,95	35900
LARROUYET Serge	SIARROUY	65500	SIARROUY	65372	PUJO	eaux souterraines	Nappe Adour	pompage	ZE	16	414618,29	1818472,15	Plaine Adour-hors Asa du Lys	2000	40	19,94	39880
LARROUYET Serge	SIARROUY	65500	SIARROUY	65341	OROIX	eaux superficielles	Système Adour	pompage	C	81	410416,87	1813678,31	Plaine Adour-hors Asa du Lys	2000	40	6,84	13680
LARROUYET Serge	SIARROUY	65500	SIARROUY	65372	PUJO	eaux souterraines	Nappe Adour	pompage	A	50	415793,48	1817963,49	Plaine Adour-hors Asa du Lys	2000	40	0,96	1920
LARROUYET Serge	SIARROUY	65500	SIARROUY	65299	MARSAC	eaux souterraines	Nappe Adour	pompage	ZB	10	417739,67	1816649,48	Plaine Adour-hors Asa du Lys	2000	40	3,67	7340
LARROUYET Serge	SIARROUY	65500	SIARROUY	65372	PUJO	eaux souterraines	Nappe Adour	pompage	ZC	7	415688,12	1817770,54	Plaine Adour-hors Asa du Lys	2000	40	9,97	19940
LARROUYET Serge	SIARROUY	65500	SIARROUY	65372	PUJO	eaux souterraines	Nappe Adour	pompage	ZD	20	414592,37	1817380,38	Plaine Adour-hors Asa du Lys	2000	40	5,77	11540
LARROUYET Serge	SIARROUY	65500	SIARROUY	65425	SIARROUY	eaux superficielles	Système Adour	pompage	OD	92	413124,73	1815214,10	Plaine Adour-hors Asa du Lys	2000	40	8,26	16520

Nom	Adresse	Code postal	Commune	Code INSEE du point de prélèvement	Commune du point de prélèvement	Type de ressource	Ressource	Type de prélèvement	Section cadastrale	N° cadastral	X (lambert II)	Y (lambert II)	Secteur	Quota en m3/ha	Débit du compteur en m3/h	Surface en ha	Volume en m3
LARROUYET Serge	SIARROUY	65500	SIARROUY	65425	SIARROUY	eaux souterraines	Nappe Adour	pompage	B	176	414020,13	1816041,83	Plaine Adour-hors Asa du Lys	2000	40	14,91	29820
LARROUYET Serge	SIARROUY	65500	SIARROUY	65425	SIARROUY	eaux superficielles	souly, le (ruisseau)	pompage	D	85	413208,02	1814927,23	Plaine Adour-hors Asa du Lys	2000	60	21,62	43240
LARROUYET Serge	SIARROUY	65500	SIARROUY	65372	PUJO	eaux souterraines	Nappe Adour	pompage	ZB	83	415883,23	1817593,99	Plaine Adour-hors Asa du Lys	2000	40	15,5	31000
LARROUYET Serge	SIARROUY	65500	SIARROUY	65425	SIARROUY	eaux superficielles	échez, l'(rivière)	pompage	B	65	413961,38	1816499,28	Plaine Adour-hors Asa du Lys	2000	40	13,91	27820
LARY Alain		32730	HAGET	65375	RABASTENS DE BIGORRE	eaux superficielles	alaric, d'(canal)	pompage	ZA	2	422572,42	1824572,11	Plaine Adour-hors Asa du Lys	2000	45	12,94	25880
LARY Alain		32730	HAGET	65375	RABASTENS DE BIGORRE	eaux superficielles	alaric, d'(canal)	pompage	D	102	422515,89	1825014,80	Plaine Adour-hors Asa du Lys	2000	45	3,15	6300
LARY Alain		32730	HAGET	65375	RABASTENS DE BIGORRE	eaux superficielles	alaric, d'(canal)	pompage	D	8	422632,99	1824735,45	Plaine Adour-hors Asa du Lys	2000	80	10,3	20600
LASBATS Philippe	1 place de l'Eglise	65140	BAZILLAC	65121	CAMALES	eaux souterraines	Nappe Adour	pompage	A	10	418330,04	1821491,50	Plaine Adour-hors Asa du Lys	2000	45	2,3	4600
LASBATS Philippe	1 place de l'Eglise	65140	BAZILLAC	65073	BAZILLAC	eaux souterraines	Nappe Adour	pompage	F	167	419024,32	1819784,64	Plaine Adour-hors Asa du Lys	2000	45	6,3	12600
LASBATS Philippe	1 place de l'Eglise	65140	BAZILLAC	65073	BAZILLAC	eaux souterraines	Nappe Adour	pompage	D	14	417753,20	1820507,56	Plaine Adour-hors Asa du Lys	2000	45	5,51	11020
LASBATS Philippe	1 place de l'Eglise	65140	BAZILLAC	65073	BAZILLAC	eaux souterraines	Nappe Adour	pompage	C	173	418493,30	1818838,65	Plaine Adour-hors Asa du Lys	2000	45	8,2	16400
LASBATS Philippe	1 place de l'Eglise	65140	BAZILLAC	65073	BAZILLAC	eaux souterraines	Nappe Adour	pompage	E	273	418079,14	1820863,63	Plaine Adour-hors Asa du Lys	2000	40	19	38000
LASBATS Philippe	1 place de l'Eglise	65140	BAZILLAC	65073	BAZILLAC	eaux souterraines	Nappe Adour	pompage	E	61	418838,26	1820673,45	Plaine Adour-hors Asa du Lys	2000	45	8,5	17000
LASBATS Philippe	1 place de l'Eglise	65140	BAZILLAC	65073	BAZILLAC	eaux souterraines	Nappe Adour	pompage	E	292	417978,09	1820929,97	Plaine Adour-hors Asa du Lys	2000	45	18	36000
LASBATS Philippe	1 place de l'Eglise	65140	BAZILLAC	65073	BAZILLAC	eaux souterraines	Nappe Adour	pompage	C	144	418959,19	1818384,40	Plaine Adour-hors Asa du Lys	2000	45	1,58	3160
LASBATS Philippe	1 place de l'Eglise	65140	BAZILLAC	65073	BAZILLAC	eaux souterraines	Nappe Adour	pompage	B	82	419609,30	1818965,48	Plaine Adour-hors Asa du Lys	2000	45	1,1	2200
LASBATS Philippe	1 place de l'Eglise	65140	BAZILLAC	65073	BAZILLAC	eaux souterraines	Nappe Adour	pompage	D	30	417909,81	1820090,65	Plaine Adour-hors Asa du Lys	2000	45	4,6	9200
LASBATS Philippe	1 place de l'Eglise	65140	BAZILLAC	65073	BAZILLAC	eaux souterraines	Nappe Adour	pompage	D	260	418145,59	1819526,29	Plaine Adour-hors Asa du Lys	2000	45	4	8000
LASBATS Philippe	1 place de l'Eglise	65140	BAZILLAC	65073	BAZILLAC	eaux souterraines	Nappe Adour	pompage	E	277	418001,58	1820919,25	Plaine Adour-hors Asa du Lys	2000	45	3	6000
LASBATS Regis	10 chemin de Batail	65700	LABATUT RIVIERE	65240	LABATUT RIVIERE	eaux superficielles	alaric, d'(canal)	pompage	ZD	48	414457,64	1839326,18	Plaine Adour-hors Asa du Lys	2000	45	3,86	7720
LASBATS Regis	10 chemin de Batail	65700	LABATUT RIVIERE	65240	LABATUT RIVIERE	eaux souterraines	Nappe Adour	pompage	ZC	24	413476,28	1840296,32	Plaine Adour-hors Asa du Lys	2000	45	10	20000
LASBATS Regis	10 chemin de Batail	65700	LABATUT RIVIERE	65240	LABATUT RIVIERE	eaux souterraines	Nappe Adour	pompage	ZA	10	411219,24	1838969,26	Plaine Adour-hors Asa du Lys	2000	45	4,88	9760
LASCOOMBES Pierre	DOURS	65350	DOURS	65156	DOURS	eaux superficielles	Système Adour	pompage	D	51	420604,66	1813659,52	Plaine Adour-hors Asa du Lys	2000	45	0,84	1680
LASSABE Serge		65140	SEGALAS	65414	SEGALAS	eaux souterraines	Nappe Adour	pompage	A	193	419632,56	1826178,42	Plaine Adour-hors Asa du Lys	2000	36	3,03	6060
LASSABE Serge		65140	SEGALAS	65414	SEGALAS	eaux souterraines	Nappe Adour	pompage	A	323	419925,97	1826054,91	Plaine Adour-hors Asa du Lys	2000	36	8,7	17400

PERIMETRE ELEMENTAIRE 221

95/152

Nom	Adresse	Code postal	Commune	Code INSEE du point de prélèvement	Commune du point de prélèvement	Type de ressource	Ressource	Type de prélèvement	Section cadastrale	N° cadastral	X (lambert II)	Y (lambert II)	Secteur	Quota en m3/ha	Débit du compteur en m3/h	Surface en ha	Volume en m3
LASSARRETE Alain	13 chemin des Lizas	65390	ANDREST	65007	ANDREST	eaux superficielles	Système Adour	submersion	B	359	414935,87	1814830,05	Plaine Adour-hors Asa du Lys	2000		0,37	740
LASSARRETE Alain	13 chemin des Lizas	65390	ANDREST	65007	ANDREST	eaux superficielles	Système Adour	submersion	B	360	414676,56	1814507,41	Plaine Adour-hors Asa du Lys	2000		0,99	1980
LASSARRETE Alain	13 chemin des Lizas	65390	ANDREST	65007	ANDREST	eaux superficielles	Système Adour	submersion	B	364	414939,19	1814849,19	Plaine Adour-hors Asa du Lys	2000		0,45	900
LASSARRETE Alain	13 chemin des Lizas	65390	ANDREST	65406	SARNIGUET	eaux superficielles	Système Adour	submersion	A	421	417704,53	1815933,79	Plaine Adour-hors Asa du Lys	2000		0,38	760
LATAPIE Bernard	village	65700	HERES	65219	HERES	eaux superficielles	Système Adour	pompage	A	73	410951,44	1842551,48	Plaine Adour-hors Asa du Lys	2000	50	10,8	21600
LATAPIE Bernard	village	65700	HERES	65219	HERES	eaux superficielles	Système Adour	submersion	A	27	410195,75	1841830,85	Plaine Adour-hors Asa du Lys	2000		1,02	2040
LATAPIE Bernard	village	65700	HERES	65130	CASTELNAU RIVIERE BASSE	eaux superficielles	Système Adour	submersion	G	304	410152,58	1842788,35	Plaine Adour-hors Asa du Lys	2000		0,45	900
LATAPIE Bernard	village	65700	HERES	65219	HERES	eaux superficielles	Système Adour	submersion	C	120	410066,32	1842069,73	Plaine Adour-hors Asa du Lys	2000		2,58	5160
LATAPIE Bernard	village	65700	HERES	65219	HERES	eaux superficielles	Système Adour	pompage	C	144	409857,59	1841490,25	Plaine Adour-hors Asa du Lys	2000	40	4,88	9760
LATAPIE Bernard	village	65700	HERES	65130	CASTELNAU RIVIERE BASSE	eaux souterraines	Nappe Adour	pompage	G	298	410422,48	1843271,42	Plaine Adour-hors Asa du Lys	2000	50	7,44	14880
LATAPIE Bernard	village	65700	HERES	65219	HERES	eaux superficielles	Système Adour	pompage	A	16	410274,69	1842227,14	Plaine Adour-hors Asa du Lys	2000	50	0,85	1700
LATAPIE Bernard	village	65700	HERES	65219	HERES	eaux superficielles	Système Adour	pompage	A	387	411016,17	1842260,02	Plaine Adour-hors Asa du Lys	2000	50	1,44	2880
LATAPIE Bernard	village	65700	HERES	65219	HERES	eaux superficielles	Système Adour	pompage	C	121	409859,81	1842062,64	Plaine Adour-hors Asa du Lys	2000	50	4,88	9760
LATAPIE Bernard	village	65700	HERES	65219	HERES	eaux superficielles	Système Adour	pompage	A	493	410915,26	1841668,95	Plaine Adour-hors Asa du Lys	2000	50	0,34	680
LATAPIE Bernard	village	65700	HERES	65219	HERES	eaux superficielles	Système Adour	pompage	B	8	410313,98	1841372,88	Plaine Adour-hors Asa du Lys	2000	50	0,31	620
LATAPIE Bernard	village	65700	HERES	65219	HERES	eaux souterraines	Nappe Adour	pompage	A	95	410273,20	1842435,31	Plaine Adour-hors Asa du Lys	2000	50	11	22000
LATAPIE Bernard	village	65700	HERES	65219	HERES	eaux superficielles	Système Adour	pompage	A	71	410968,05	1842340,68	Plaine Adour-hors Asa du Lys	2000	50	1,59	3180
LATAPIE Bernard	village	65700	HERES	65219	HERES	eaux superficielles	Système Adour	pompage	B	48	410413,32	1841215,86	Plaine Adour-hors Asa du Lys	2000	50	3,44	6880
LATAPIE Bernard	village	65700	HERES	65219	HERES	eaux superficielles	Système Adour	pompage	B	80	410775,58	1841095,10	Plaine Adour-hors Asa du Lys	2000	50	2,78	5560
LATAPIE Yvette	HERES	65700	HERES	65130	CASTELNAU RIVIERE BASSE	eaux souterraines	Nappe Adour	pompage	G	298	410422,48	1843271,42	Plaine Adour-hors Asa du Lys	2000	50	4,99	9980
LECOMTE PEPINIERES	Route de Rabastens	65800	AUREILHAN	65047	AUREILHAN	eaux souterraines	Nappe Adour	pompage	AC	46	418319,94	1809208,34	Plaine Adour-hors Asa du Lys	2000	20	5	10000
LEGENTIL Patrick	Domaine de Saint Girons Chemin de Marmajou	65700	MAUBOURGUET	65304	MAUBOURGUET	eaux souterraines	Nappe Adour	pompage	D	68	414035,94	1830812,79	Plaine Adour-hors Asa du Lys	2000	40	20	40000

Nom	Adresse	Code postal	Commune	Code INSEE du point de prélèvement	Commune du point de prélèvement	Type de ressource	Ressource	Type de prélèvement	Section cadastrale	N° cadastral	X (lambert II)	Y (lambert II)	Secteur	Quota en m3/ha	Débit du compteur en m3/h	Surface en ha	Volume en m3
LEGENTIL Patrick	Domaine de Saint Girons Chemin de Mamajou	65700	MAUBOURGUET	65304	MAUBOURGUE T	eaux souterraines	Nappe Adour	pompage	D	68	414211,72	1830866,28	Plaine Adour-hors Asa du Lys	2000	40	14,55	29100
LEGTA JEAN MONNET	11 bis Promenade des Acacias	65500	VIC EN BIGORRE	65460	VIC EN BIGORRE	eaux souterraines	Nappe Adour	pompage	BM	126	413166,72	1822918,52	Plaine Adour-hors Asa du Lys	2000	60	24,76	49520
LEGTA JEAN MONNET	11 bis Promenade des Acacias	65500	VIC EN BIGORRE	65460	VIC EN BIGORRE	eaux superficielles	échez, l'(rivière)	pompage	BL	37	414211,20	1823819,35	Plaine Adour-hors Asa du Lys	2000	60	20	40000
LEMAITRE Andre	LABATUT RIVIERE	65700	LABATUT RIVIERE	65432	SOUBLECAUSE	eaux superficielles	louet, le (nuisseau)	pompage	C	177	410046,53	1841027,98	Plaine Adour-hors Asa du Lys	2000	50	13,5	27000
LEMAITRE Andre	LABATUT RIVIERE	65700	LABATUT RIVIERE	65432	SOUBLECAUSE	eaux superficielles	louet, le (nuisseau)	pompage	ZC	35	409889,99	1839767,29	Plaine Adour-hors Asa du Lys	2000	50	2,86	5720
LEMAITRE Andre	LABATUT RIVIERE	65700	LABATUT RIVIERE	65240	LABATUT RIVIERE	eaux souterraines	Nappe Adour	pompage	ZD	ZD-42	414027,39	1839330,00	Plaine Adour-hors Asa du Lys	2000	50	2,86	5720
LEMAITRE Andre	LABATUT RIVIERE	65700	LABATUT RIVIERE	65240	LABATUT RIVIERE	eaux superficielles	alaric, d'(canal)	pompage	ZD	48	414460,86	1839311,19	Plaine Adour-hors Asa du Lys	2000	50	1,4	2800
LEMAITRE Andre	LABATUT RIVIERE	65700	LABATUT RIVIERE	65240	LABATUT RIVIERE	eaux souterraines	Nappe Adour	pompage	ZD	104	413793,06	1839044,46	Plaine Adour-hors Asa du Lys	2000	50	1	2000
LEMAITRE Andre	LABATUT RIVIERE	65700	LABATUT RIVIERE	65240	LABATUT RIVIERE	eaux souterraines	Nappe Adour	pompage	ZE	102	413848,39	1838465,55	Plaine Adour-hors Asa du Lys	2000	50	4,8	9600
LEMAITRE Andre	LABATUT RIVIERE	65700	LABATUT RIVIERE	65240	LABATUT RIVIERE	eaux souterraines	Nappe Adour	pompage	ZE	65	413904,07	1838894,15	Plaine Adour-hors Asa du Lys	2000	50	2,78	5660
LEMAITRE Andre	LABATUT RIVIERE	65700	LABATUT RIVIERE	65240	LABATUT RIVIERE	eaux superficielles	Système Adour	pompage	ZA	40	411180,69	1839174,49	Plaine Adour-hors Asa du Lys	2000	50	1,98	3960
LEMAITRE Andre	LABATUT RIVIERE	65700	LABATUT RIVIERE	65240	LABATUT RIVIERE	eaux superficielles	Système Adour	pompage	ZB	13	412018,75	1839995,14	Plaine Adour-hors Asa du Lys	2000	50	2,7	5400
LEMAITRE Andre	LABATUT RIVIERE	65700	LABATUT RIVIERE	65240	LABATUT RIVIERE	eaux superficielles	Système Adour	pompage	ZB	45	412013,94	1839363,30	Plaine Adour-hors Asa du Lys	2000	50	2,13	4260
LEMBEYE Philippe	14 route du moulin	65140	LESCURRY	65161	ESCONDEAUX	eaux superficielles	Système Adour	pompage	D	125	421612,74	1817155,54	Plaine Adour-hors Asa du Lys	2000	45	12,7	25400
LEMBEYE Philippe	14 route du moulin	65140	LESCURRY	65269	LESCURRY	eaux superficielles	Système Adour	pompage	C	286	422367,45	1817434,92	Plaine Adour-hors Asa du Lys	2000	45	3,28	6560
LEMOINE Max	9 chemin de la Graoulet	65700	LARREULE	65262	LARREULE	eaux souterraines	Nappe Adour	pompage	C	432	412230,81	1830174,53	Plaine Adour-hors Asa du Lys	2000	50	4,85	9700
LEMOINE Max	9 chemin de la Graoulet	65700	LARREULE	65262	LARREULE	eaux souterraines	Nappe Adour	pompage	C	452	412609,28	1830577,79	Plaine Adour-hors Asa du Lys	2000	50	4	8000
LEMOINE Max	9 chemin de la Graoulet	65700	LARREULE	65262	LARREULE	eaux souterraines	Nappe Adour	pompage	ZB	18	413195,22	1830006,14	Plaine Adour-hors Asa du Lys	2000	150	10,17	20340
LEMOINE Max	9 chemin de la Graoulet	65700	LARREULE	65262	LARREULE	eaux souterraines	Nappe Adour	pompage	ZB	2	412686,33	1830735,91	Plaine Adour-hors Asa du Lys	2000	50	22,43	44860
LEMOINE Max	9 chemin de la Graoulet	65700	LARREULE	65304	MAUBOURGUE T	eaux souterraines	Nappe Adour	pompage	ZI	23	413883,11	1829196,81	Plaine Adour-hors Asa du Lys	2000	60	10,2	20400
LEMOINE Max	9 chemin de la Graoulet	65700	LARREULE	65262	LARREULE	eaux souterraines	Nappe Adour	pompage	C	454	412622,98	1830566,70	Plaine Adour-hors Asa du Lys	2000	72	26	52000
LESTRADE Stéphane	18 camé dou Barat Bataille	65500	PUJO	65372	PUJO	eaux superficielles	Système Adour	pompage	ZB	2	416717,39	1818597,83	Plaine Adour-hors Asa du Lys	2000	50	2,59	5180
LESTRADE Stéphane	18 camé dou Barat Bataille	65500	PUJO	65372	PUJO	eaux souterraines	Nappe Adour	pompage	ZB	62	416681,53	1818332,27	Plaine Adour-hors Asa du Lys	2000	50	6,33	12660

Nom	Adresse	Code postal	Commune	Code INSEE du point de prélèvement	Commune du point de prélèvement	Type de ressource	Ressource	Type de prélèvement	Section cadastrale	N° cadastral	X (lambert II)	Y (lambert II)	Secteur	Quota en m3/ha	Débit du compteur en m3/h	Surface en ha	Volume en m3
LHERETE Marie Ange	1560 rue du baradat	65500	VIC EN BIGORRE	65460	VIC EN BIGORRE	eaux souterraines	Nappe Adour	pompage	ZM	56	416160,71	1822203,27	Plaine Adour-hors Asa du Lys	2000	50	20,6	41200
LHERETE Marie Ange	1560 rue du baradat	65500	VIC EN BIGORRE	65460	VIC EN BIGORRE	eaux superficielles	Système Adour	pompage	AZ	41	414599,84	1820933,41	Plaine Adour-hors Asa du Lys	2000	45	19,8	39600
LHERETE Marie Ange	1560 rue du baradat	65500	VIC EN BIGORRE	65460	VIC EN BIGORRE	eaux superficielles	Système Adour	pompage	AZ	11	414539,23	1821404,97	Plaine Adour-hors Asa du Lys	2000	40	12,29	24580
LHERETE Michel	Juillaq	64350	MASPIE LALONQUERE JUILLACQ	65130	CASTELNAU RIVIERE BASSE	eaux superficielles	louet, le (ruisseau)	pompage	F	79	409735,49	1845631,84	Plaine Adour-hors Asa du Lys	2000	40	0,7	1400
LHERETE Michel	Juillaq	64350	MASPIE LALONQUERE JUILLACQ	65130	CASTELNAU RIVIERE BASSE	eaux superficielles	louet, le (ruisseau)	pompage	F	56	409671,95	1845174,24	Plaine Adour-hors Asa du Lys	2000	100	30	60000
LHERETE Michel	Juillaq	64350	MASPIE LALONQUERE JUILLACQ	65130	CASTELNAU RIVIERE BASSE	eaux superficielles	louet, le (ruisseau)	pompage	G	164	409630,38	1844646,55	Plaine Adour-hors Asa du Lys	2000	50	4	8000
LHERETE Michel	Juillaq	64350	MASPIE LALONQUERE JUILLACQ	65130	CASTELNAU RIVIERE BASSE	eaux superficielles	Système Adour	pompage	I	88	409553,78	1842175,60	Plaine Adour-hors Asa du Lys	2000	40	0,7	1400
LHERETE Michel	Juillaq	64350	MASPIE LALONQUERE JUILLACQ	65130	CASTELNAU RIVIERE BASSE	eaux superficielles	louet, le (ruisseau)	pompage	E	113	409585,95	1844829,14	Plaine Adour-hors Asa du Lys	2000	40	1,8	3600
LIAREST Damien	8 rue de Carères	65380	LANNE	65235	JUILLAN	eaux superficielles	échez, l'(rivière)	pompage	C	67	411704,61	1801371,59	Plaine Adour-hors Asa du Lys	2000	50	1,8	3600
LIAREST Damien	8 rue de Carères	65380	LANNE	65235	JUILLAN	eaux superficielles	Système Adour	pompage	C	69	411678,14	1801243,61	Plaine Adour-hors Asa du Lys	2000	50	4,58	9160
LIAREST Damien	8 rue de Carères	65380	LANNE	65257	LANNE	eaux superficielles	autbish, l'(ruisseau)	pompage	C	67	409608,68	1797661,53	Plaine Adour-hors Asa du Lys	2000	50	9,5	19000
LIAREST Damien	8 rue de Carères	65380	LANNE	65257	LANNE	eaux superficielles	autbish, l'(ruisseau)	pompage	C	78	410326,74	1797935,25	Plaine Adour-hors Asa du Lys	2000	50	1,05	2100
LIAREST Damien	8 rue de Carères	65380	LANNE	65284	LOUEY	eaux superficielles	Système Adour	pompage	B	1073	411646,06	1800761,06	Plaine Adour-hors Asa du Lys	2000	50	0,67	1340
LIAREST Damien	8 rue de Carères	65380	LANNE	65284	LOUEY	eaux superficielles	Système Adour	pompage	B	114	411576,98	1800162,33	Plaine Adour-hors Asa du Lys	2000	50	3,98	7960
LIAREST Damien	8 rue de Carères	65380	LANNE	65284	LOUEY	eaux superficielles	Système Adour	pompage	B	155	412047,05	1799313,15	Plaine Adour-hors Asa du Lys	2000	50	1,7	3400
LIAREST Damien	8 rue de Carères	65380	LANNE	65284	LOUEY	eaux superficielles	Système Adour	pompage	ZB	93	412022,53	1799375,48	Plaine Adour-hors Asa du Lys	2000	50	4,42	8840
LIAREST Damien	8 rue de Carères	65380	LANNE	65284	LOUEY	eaux superficielles	Système Adour	pompage	C	191	411501,82	1799773,37	Plaine Adour-hors Asa du Lys	2000	50	4,4	8800
LILLE Alain	BARBACHEN	65140	BARBACHEN	65061	BARBACHEN	eaux superficielles	Système Adour	pompage	A	190	420708,12	1828167,77	Plaine Adour-hors Asa du Lys	2000	30	6,72	13440
LILLE Alain	BARBACHEN	65140	BARBACHEN	65013	ANSOST	eaux superficielles	alaric, d'(canal)	pompage	ZA	17	420029,96	1828892,42	Plaine Adour-hors Asa du Lys	2000	30	3,2	6400
LILLE Alain	BARBACHEN	65140	BARBACHEN	65061	BARBACHEN	eaux souterraines	Nappe Adour	pompage	A	248	420960,97	1827083,27	Plaine Adour-hors Asa du Lys	2000	30	2,2	4400
LIVAS Christophe	14 rue Paul VERONESE	65600	SEMEAC	65417	SEMEAC	eaux superficielles	Système Adour	pompage	AL	100	418983,54	1804776,53	Plaine Adour-hors Asa du Lys	2000	40	0,49	980
LIVAS Christophe	14 rue Paul VERONESE	65600	SEMEAC	65417	SEMEAC	eaux superficielles	alaric, d'(canal)	pompage	AM	455	419136,08	1805781,69	Plaine Adour-hors Asa du Lys	2000	40	0,4	800
LIVAS Christophe	14 rue Paul VERONESE	65600	SEMEAC	65417	SEMEAC	eaux superficielles	alaric, d'(canal)	submersion	AM	63	419153,87	1805516,98	Plaine Adour-hors Asa du Lys	2000		1,7	3400

PERIMETRE ELEMENTAIRE 221

98/152

Nom	Adresse	Code postal	Commune	Code INSEE du point de prélèvement	Commune du point de prélèvement	Type de ressource	Ressource	Type de prélèvement	Section cadastrale	N° cadastral	X (lambert II)	Y (lambert II)	Secteur	Quota en m3/ha	Débit du compteur en m3/h	Surface en ha	Volume en m3
LIVAS Christophe	14 rue Paul VERONESE	65600	SEMEAC	65417	SEMEAC	eaux superficielles	Système Adour	submersion	AP	20	419103,20	1806078,74	Plaine Adour-hors Asa du Lys	2000		0,54	1080
LLEVOT Mathieu	5 rue du Montaigu	65500	CAMALES	65048	AURENSAN	eaux superficielles	Système Adour	submersion	D	324	417909,50	1812813,76	Plaine Adour-hors Asa du Lys	2000		0,42	840
LLEVOT Mathieu	5 rue du Montaigu	65500	CAMALES	65048	AURENSAN	eaux souterraines	Nappe Adour	pompage	A	145	416513,92	1814160,29	Plaine Adour-hors Asa du Lys	2000	40	7,61	15220
LLEVOT Mathieu	5 rue du Montaigu	65500	CAMALES	65048	AURENSAN	eaux superficielles	Système Adour	pompage	D	435	417337,32	1813427,06	Plaine Adour-hors Asa du Lys	2000	40	4,74	9480
LLEVOT Mathieu	5 rue du Montaigu	65500	CAMALES	65048	AURENSAN	eaux superficielles	Système Adour	pompage	B	641	417696,14	1814606,20	Plaine Adour-hors Asa du Lys	2000	40	2,58	5160
LLEVOT Mathieu	5 rue du Montaigu	65500	CAMALES	65048	AURENSAN	eaux superficielles	Système Adour	pompage	D	209	417755,94	1812816,65	Plaine Adour-hors Asa du Lys	2000	40	4,41	8820
LLEVOT Mathieu	5 rue du Montaigu	65500	CAMALES	65007	ANDREST	eaux souterraines	Nappe Adour	pompage	ZC	43	416080,54	1813690,39	Plaine Adour-hors Asa du Lys	2000	40	1,49	2980
LLEVOT Mathieu	5 rue du Montaigu	65500	CAMALES	65048	AURENSAN	eaux superficielles	Système Adour	pompage	D	40	417757,78	1813269,76	Plaine Adour-hors Asa du Lys	2000	40	1,78	3560
LLEVOT Mathieu	5 rue du Montaigu	65500	CAMALES	65048	AURENSAN	eaux superficielles	Système Adour	pompage	D	99	418099,99	1814022,24	Plaine Adour-hors Asa du Lys	2000	40	1,74	3480
LLEVOT Mathieu	5 rue du Montaigu	65500	CAMALES	65048	AURENSAN	eaux souterraines	Nappe Adour	pompage	D	382	417444,89	1812978,99	Plaine Adour-hors Asa du Lys	2000	40	2,74	5480
LLEVOT Mathieu	5 rue du Montaigu	65500	CAMALES	65048	AURENSAN	eaux souterraines	Nappe Adour	pompage	ZB	19	416243,62	1814090,98	Plaine Adour-hors Asa du Lys	2000	40	2,77	5540
LLEVOT Mathieu	5 rue du Montaigu	65500	CAMALES	65048	AURENSAN	eaux souterraines	Nappe Adour	pompage	A	406	416892,56	1813467,62	Plaine Adour-hors Asa du Lys	2000	40	1,71	3420
LLEVOT Mathieu	5 rue du Montaigu	65500	CAMALES	65048	AURENSAN	eaux superficielles	Système Adour	pompage	D	432	417772,87	1813415,51	Plaine Adour-hors Asa du Lys	2000	40	3,12	6240
LLEVOT Mathieu	5 rue du Montaigu	65500	CAMALES	65048	AURENSAN	eaux superficielles	Système Adour	pompage	D	434	418006,39	1813896,21	Plaine Adour-hors Asa du Lys	2000	40	1,1	2200
LLEVOT Mathieu	5 rue du Montaigu	65500	CAMALES	65048	AURENSAN	eaux superficielles	Système Adour	pompage	D	201	418015,34	1813726,41	Plaine Adour-hors Asa du Lys	2000	40	1,48	2960
LLEVOT Mathieu	5 rue du Montaigu	65500	CAMALES	65048	AURENSAN	eaux superficielles	aïhet, de l'(canal)	pompage	D	204	417968,21	1813478,57	Plaine Adour-hors Asa du Lys	2000	40	2,14	4280
LLEVOT Mathieu	5 rue du Montaigu	65500	CAMALES	65048	AURENSAN	eaux souterraines	Nappe Adour	pompage	D	433	418159,63	1813009,58	Plaine Adour-hors Asa du Lys	2000	40	3,7	7400
LORCESTALES Jean-Francois	14 route Bazillac	65500	CAMALES	65121	CAMALES	eaux superficielles	Système Adour	pompage	ZC	2	416788,77	1820000,31	Plaine Adour-hors Asa du Lys	2000	50	4,75	9500
LOUBET Régis	107 rue François Marques	65000	TARBES	65226	IBCS	eaux souterraines	Nappe Adour	pompage	H	920	412912,15	1805446,75	Plaine Adour-hors Asa du Lys	2000	40	6,5	13000
LOUBET Régis	107 rue François Marques	65000	TARBES	65226	IBCS	eaux souterraines	Nappe Adour	pompage	BE	32	412669,84	1806284,70	Plaine Adour-hors Asa du Lys	2000	40	7	14000
LOUSTALET Joel	9 route de Parabère	65700	LARREULE	65262	LARREULE	eaux souterraines	Nappe Adour	pompage	C	513	412223,94	1828744,27	Plaine Adour-hors Asa du Lys	2000	40	10,71	21420
LOUSTALET Joel	9 route de Parabère	65700	LARREULE	65330	NOUILHAN	eaux souterraines	Nappe Adour	pompage	D	58	413077,59	1827518,60	Plaine Adour-hors Asa du Lys	2000	40	4,3	8600
LOUSTALET Joel	9 route de Parabère	65700	LARREULE	65262	LARREULE	eaux souterraines	Nappe Adour	pompage	D	130	412838,05	1828622,04	Plaine Adour-hors Asa du Lys	2000	40	2,52	5040
LOUSTALET Joel	9 route de Parabère	65700	LARREULE	65262	LARREULE	eaux souterraines	Nappe Adour	pompage	D	130	412836,62	1828622,17	Plaine Adour-hors Asa du Lys	2000	40	21,06	42120

Nom	Adresse	Code postal	Commune	Code INSEE du point de prélèvement	Commune du point de prélèvement	Type de ressource	Ressource	Type de prélèvement	Section cadastrale	N° cadastral	X (lambert II)	Y (lambert II)	Secteur	Quota en m3/ha	Débit du compteur en m3/h	Surface en ha	Volume en m3
LOUSTALET Joel	9 route de Parabère	65700	LARREULE	65119	CAIXON	eaux superficielles	Système Adour	submersion	B	76	412580,82	1827487,81	Plaine Adour-hors Asa du Lys	2000		4,23	8460
LUBY Bernard	Le Guinlet	65500	VIC EN BIGORRE	65460	VIC EN BIGORRE	eaux superficielles	Système Adour	pompage	AT	41	416955,92	1821508,99	Plaine Adour-hors Asa du Lys	2000	45	5,06	10120
LUBY Bernard	Le Guinlet	65500	VIC EN BIGORRE	65460	VIC EN BIGORRE	eaux superficielles	Système Adour	pompage	AT	43	416956,38	1821373,23	Plaine Adour-hors Asa du Lys	2000	45	0,63	1260
LUBY Bernard	Le Guinlet	65500	VIC EN BIGORRE	65460	VIC EN BIGORRE	eaux superficielles	Système Adour	pompage	ZO	20	416817,98	1821262,90	Plaine Adour-hors Asa du Lys	2000	45	2,94	5880
LUBY Bernard	Le Guinlet	65500	VIC EN BIGORRE	65460	VIC EN BIGORRE	eaux souterraines	Nappe Adour	pompage	AT	138	417260,67	1821493,75	Plaine Adour-hors Asa du Lys	2000	45	24,61	49220
LUBY Bernard	Le Guinlet	65500	VIC EN BIGORRE	65460	VIC EN BIGORRE	eaux superficielles	Système Adour	pompage	ZO	20	416817,98	1821262,90	Plaine Adour-hors Asa du Lys	2000	45	2,46	4920
LUBY Bernard	Le Guinlet	65500	VIC EN BIGORRE	65460	VIC EN BIGORRE	eaux souterraines	Nappe Adour	pompage	ZO	15	416503,26	1821447,70	Plaine Adour-hors Asa du Lys	2000	45	9,23	18460
LUBY Bernard	Le Guinlet	65500	VIC EN BIGORRE	65460	VIC EN BIGORRE	eaux superficielles	Système Adour	pompage	AR	15	416875,84	1822758,69	Plaine Adour-hors Asa du Lys	2000	45	1,16	2320
LUBY Bernard	Le Guinlet	65500	VIC EN BIGORRE	65460	VIC EN BIGORRE	eaux superficielles	Système Adour	pompage	AR	26	416898,11	1822272,74	Plaine Adour-hors Asa du Lys	2000	45	1,31	2620
LUBY Bernard	Le Guinlet	65500	VIC EN BIGORRE	65460	VIC EN BIGORRE	eaux superficielles	Système Adour	pompage	AR	52	417030,71	1822222,57	Plaine Adour-hors Asa du Lys	2000	45	5,53	11060
LUBY Bernard	Le Guinlet	65500	VIC EN BIGORRE	65460	VIC EN BIGORRE	eaux superficielles	Système Adour	pompage	AR	42	417124,06	1821871,67	Plaine Adour-hors Asa du Lys	2000	45	1,01	2020
LUBY Bernard	Le Guinlet	65500	VIC EN BIGORRE	65460	VIC EN BIGORRE	eaux superficielles	Système Adour	pompage	AT	52	417003,60	1821642,82	Plaine Adour-hors Asa du Lys	2000	45	1,98	3960
LUCOHESE Ambroise	3 cami de la Bamala	65500	ST LEZER	65460	VIC EN BIGORRE	eaux superficielles	échez, l(rivière)	pompage	ZP	3	414109,30	1819841,26	Plaine Adour-hors Asa du Lys	2000	40	10,07	20140
LUCOHESE Ambroise	3 cami de la Bamala	65500	ST LEZER	65460	VIC EN BIGORRE	eaux souterraines	Nappe Adour	pompage	ZP	3	414231,25	1819730,13	Plaine Adour-hors Asa du Lys	2000	40	8,37	16740
LUCOHESE Ambroise	3 cami de la Bamala	65500	ST LEZER	65390	ST LEZER	eaux superficielles	Système Adour	pompage	ZC	8	414197,00	1819893,84	Plaine Adour-hors Asa du Lys	2000	40	4,07	8140
LUCOHESE Ambroise	3 cami de la Bamala	65500	ST LEZER	65390	ST LEZER	eaux souterraines	Nappe Adour	pompage	ZD	2	413529,89	1820377,75	Plaine Adour-hors Asa du Lys	2000	40	1,2	2400
LUCOHESE Ambroise	3 cami de la Bamala	65500	ST LEZER	65390	ST LEZER	eaux souterraines	Nappe Adour	pompage	ZB	62	413311,88	1822145,44	Plaine Adour-hors Asa du Lys	2000	40	3,95	7900
LUCOHESE Ambroise	3 cami de la Bamala	65500	ST LEZER	65390	ST LEZER	eaux souterraines	Nappe Adour	pompage	ZK	6	414166,55	1819264,16	Plaine Adour-hors Asa du Lys	2000	40	1,42	2840
LUCOHESE Ambroise	3 cami de la Bamala	65500	ST LEZER	65390	ST LEZER	eaux souterraines	Nappe Adour	pompage	ZB	64	413363,66	1821863,46	Plaine Adour-hors Asa du Lys	2000	40	0,91	1820
LURO Simone	4 impasse du Moulin	65140	SARRIAC BIGORRE	65409	SARRIAC BIGORRE	eaux souterraines	Nappe Adour	pompage	ZD	21	420486,09	1823131,38	Plaine Adour-hors Asa du Lys	2000	35	10	20000
LUSSAN Didier	15 rue Blés d'O	65500	MARSAC	65299	MARSAC	eaux souterraines	Nappe Adour	pompage	D	5	416739,39	1816599,20	Plaine Adour-hors Asa du Lys	2000	60	4,03	8060
LUSSAN Didier	15 rue Blés d'O	65500	MARSAC	65477	VILLENAVE PRES MARSAC	eaux souterraines	Nappe Adour	pompage	B	1	417249,36	1818559,04	Plaine Adour-hors Asa du Lys	2000	60	3,36	6720
LUSSAN Didier	15 rue Blés d'O	65500	MARSAC	65299	MARSAC	eaux souterraines	Nappe Adour	pompage	C	24	417288,74	1816161,79	Plaine Adour-hors Asa du Lys	2000	60	2,57	5140
LUSSAN Didier	15 rue Blés d'O	65500	MARSAC	65477	VILLENAVE PRES MARSAC	eaux souterraines	Nappe Adour	pompage	B	43	416970,24	1818526,23	Plaine Adour-hors Asa du Lys	2000	60	2,32	4640
LUSSAN Didier	15 rue Blés d'O	65500	MARSAC	65477	VILLENAVE PRES MARSAC	eaux souterraines	Nappe Adour	pompage	B	9	417089,16	1818274,52	Plaine Adour-hors Asa du Lys	2000	60	10,86	21720

PERIMETRE ELEMENTAIRE 221

100/152

Nom	Adresse	Code postal	Commune	Code INSEE du point de prélèvement	Commune du point de prélèvement	Type de ressource	Ressource	Type de prélèvement	Section cadastrale	N° cadastral	X (lambert II)	Y (lambert II)	Secteur	Quota en m3/ha	Débit du compteur en m3/h	Surface en ha	Volume en m3
LUSSAN Didier	15 rue Blés d'Or	65500	MARSAC	65007	ANDREST	eaux souterraines	Nappe Adour	pompage	ZD	2	415755,03	1814053,62	Plaine Adour-hors Asa du Lys	2000	60	8,71	17420
LUSSAN Didier	15 rue Blés d'Or	65500	MARSAC	65477	VILLENAVE PRES MARSAC	eaux souterraines	Nappe Adour	pompage	B	9	417093,08	1818271,47	Plaine Adour-hors Asa du Lys	2000	60	9	18000
LUSSAN Didier	15 rue Blés d'Or	65500	MARSAC	65299	MARSAC	eaux souterraines	Nappe Adour	pompage	D	98	416972,89	1816111,07	Plaine Adour-hors Asa du Lys	2000	60	6	12000
LUSSAN Didier	15 rue Blés d'Or	65500	MARSAC	65073	BAZILLAC	eaux superficielles	Système Adour	pompage	B	3	420076,17	1818980,29	Plaine Adour-hors Asa du Lys	2000	60	3,7	7400
LUSSAN Didier	15 rue Blés d'Or	65500	MARSAC	65299	MARSAC	eaux superficielles	Système Adour	pompage	C	82	417614,57	1816337,65	Plaine Adour-hors Asa du Lys	2000	60	1,57	3140
LUSSAN Didier	15 rue Blés d'Or	65500	MARSAC	65299	MARSAC	eaux souterraines	Nappe Adour	pompage	B	4	417716,57	1816863,83	Plaine Adour-hors Asa du Lys	2000	60	3,9	7800
LUSSAN Didier	15 rue Blés d'Or	65500	MARSAC	65299	MARSAC	eaux souterraines	Nappe Adour	pompage	D	98	416972,19	1816108,05	Plaine Adour-hors Asa du Lys	2000	60	13,97	27940
LUSSAN Didier	15 rue Blés d'Or	65500	MARSAC	65372	PUJO	eaux souterraines	Nappe Adour	pompage	ZB	33	416743,51	1818170,84	Plaine Adour-hors Asa du Lys	2000	60	5,03	10060
LUSSAN Didier	15 rue Blés d'Or	65500	MARSAC	65372	PUJO	eaux souterraines	Nappe Adour	pompage	ZB	59	416683,46	1818161,26	Plaine Adour-hors Asa du Lys	2000	60	2,9	5800
LUSSAN Didier	15 rue Blés d'Or	65500	MARSAC	65372	PUJO	eaux souterraines	Nappe Adour	pompage	ZB	95	416647,50	1817596,06	Plaine Adour-hors Asa du Lys	2000	60	11	22000
LUSSAN Didier	15 rue Blés d'Or	65500	MARSAC	65406	SARNIGUET	eaux souterraines	Nappe Adour	pompage	A	126	416592,28	1815886,25	Plaine Adour-hors Asa du Lys	2000	60	6,84	13680
LUSSAN Didier	15 rue Blés d'Or	65500	MARSAC	65406	SARNIGUET	eaux souterraines	Nappe Adour	pompage	A	618	417118,95	1815727,12	Plaine Adour-hors Asa du Lys	2000	60	5,67	11340
LUSSAN Didier	15 rue Blés d'Or	65500	MARSAC	65406	SARNIGUET	eaux souterraines	Nappe Adour	pompage	A	54	416928,88	1815216,60	Plaine Adour-hors Asa du Lys	2000	60	5,52	11040
LUSSAN Didier	15 rue Blés d'Or	65500	MARSAC	65372	PUJO	eaux souterraines	Nappe Adour	pompage	ZB	83	415883,23	1817593,99	Plaine Adour-hors Asa du Lys	2000	40	1,66	3320
LUSSAN Didier	15 rue Blés d'Or	65500	MARSAC	65299	MARSAC	eaux souterraines	Nappe Adour	pompage	A	26	416956,61	1817241,93	Plaine Adour-hors Asa du Lys	2000	60	3,7	7400
LUSSAN Didier	15 rue Blés d'Or	65500	MARSAC	65299	MARSAC	eaux souterraines	Nappe Adour	pompage	A	2	417110,13	1816697,85	Plaine Adour-hors Asa du Lys	2000	60	3,97	7940
LYCEE PROFES AGRICOLE TARBES IB	59 route de Pau	65000	TARBES	65226	IBOS	eaux souterraines	Nappe Adour	pompage	G	172	413132,01	1806987,41	Plaine Adour-hors Asa du Lys	2000	14	1,4	2800
LYCEE PROFES AGRICOLE TARBES IB	59 route de Pau	65000	TARBES	65226	IBOS	eaux souterraines	Nappe Adour	pompage	C	164	413329,82	1806940,27	Plaine Adour-hors Asa du Lys	2000	7	0,34	680
LYCEE PROFES AGRICOLE TARBES IB	59 route de Pau	65000	TARBES	65226	IBOS	eaux souterraines	Nappe Adour	pompage	C	147	413329,83	1806940,24	Plaine Adour-hors Asa du Lys	2000	3	0,8	1600
MAILHES Jean Mathieu	13 rue des Pyrénées	65360	MOMERES	65313	MOMERES	eaux superficielles	Système Adour	submersion	A	369	417012,48	1799001,31	Plaine Adour-hors Asa du Lys	2000		2	4000
MAILHES Jean Mathieu	13 rue des Pyrénées	65360	MOMERES	65392	ST MARTIN	eaux superficielles	Système Adour	submersion	C	276	416875,47	1798416,05	Plaine Adour-hors Asa du Lys	2000		2	4000
MAILHES Jean Mathieu	13 rue des Pyrénées	65360	MOMERES	65392	ST MARTIN	eaux superficielles	Système Adour	submersion	C	275	417011,15	1798582,32	Plaine Adour-hors Asa du Lys	2000		1	2000

Nom	Adresse	Code postal	Commune	Code INSEE du point de prélèvement	Commune du point de prélèvement	Type de ressource	Ressource	Type de prélèvement	Section cadastrale	N° cadastral	X (lambert II)	Y (lambert II)	Secteur	Quota en m3/ha	Débit du compteur en m3/h	Surface en ha	Volume en m3
MAILLOT Marie	Domaine du Pont Adour	65500	VIC EN BIGORRE	65460	VIC EN BIGORRE	eaux superficielles	dibès, de (ruisseau)	submersion	AO	214	417873,55	1823350,66	Plaine Adour-hors Asa du Lys	2000		1,7	3400
MAILLOT Marie	Domaine du Pont Adour	65500	VIC EN BIGORRE	65460	VIC EN BIGORRE	eaux superficielles	Système Adour	submersion	AO	193	417866,39	1823330,84	Plaine Adour-hors Asa du Lys	2000		1,3	2600
MAILLOT Marie	Domaine du Pont Adour	65500	VIC EN BIGORRE	65460	VIC EN BIGORRE	eaux souterraines	Nappe Adour	pompage	AO	208	418145,05	1823724,71	Plaine Adour-hors Asa du Lys	2000	50	13	26000
MAILLOT Marie	Domaine du Pont Adour	65500	VIC EN BIGORRE	65460	VIC EN BIGORRE	eaux souterraines	Nappe Adour	pompage	AO	190	418178,24	1823139,29	Plaine Adour-hors Asa du Lys	2000	50	24	48000
MANSE Marie-Thérèse	10 cami Dera Marque Dessus	65200	ANTIST	65016	ANTIST	eaux superficielles	Système Adour	submersion	A	141	420054,51	1792806,87	Plaine Adour-hors Asa du Lys	2000		0,57	1140
MANSE Marie-Thérèse	10 cami Dera Marque Dessus	65200	ANTIST	65016	ANTIST	eaux superficielles	Système Adour	submersion	A	205	419938,80	1792692,41	Plaine Adour-hors Asa du Lys	2000		0,82	1640
MANSE Marie-Thérèse	10 cami Dera Marque Dessus	65200	ANTIST	65016	ANTIST	eaux superficielles	Système Adour	submersion	B	33	419900,76	1793108,41	Plaine Adour-hors Asa du Lys	2000		0,37	740
MARCARIE Aline	22 chemin des Antous	65500	PUJO	65460	VIC EN BIGORRE	eaux souterraines	Nappe Adour	pompage	ZM	53	415981,64	1822384,98	Plaine Adour-hors Asa du Lys	2000	40	3,68	7360
MARCARIE Aline	22 chemin des Antous	65500	PUJO	65460	VIC EN BIGORRE	eaux superficielles	Système Adour	pompage	AR	34	416773,87	1822103,83	Plaine Adour-hors Asa du Lys	2000	40	4,89	9780
MARCARIE Madeleine	12 RUE FAURE	65500	VIC EN BIGORRE	65460	VIC EN BIGORRE	eaux superficielles	Système Adour	submersion	AR	21	416714,18	1822324,71	Plaine Adour-hors Asa du Lys	2000		0,3	600
MARCARIE Madeleine	12 RUE FAURE	65500	VIC EN BIGORRE	65460	VIC EN BIGORRE	eaux souterraines	Nappe Adour	pompage	ZM	53	415981,64	1822384,98	Plaine Adour-hors Asa du Lys	2000	40	3,55	7100
MARCASSUS Lucie	50 avenue Jean Jaurès	65490	OURSBELILLE	65350	OURSBELILLE	eaux souterraines	Nappe Adour	pompage	E	177	413376,03	1811538,87	Plaine Adour-hors Asa du Lys	2000	50	0,56	1120
MARCASSUS Lucien	4 RUE DE L'AGRICULTUR E	65310	HORGUES	65223	HORGUES	eaux superficielles	Système Adour	submersion	A	419	415602,88	1800786,95	Plaine Adour-hors Asa du Lys	2000		0,34	680
MARCASSUS Lucien	4 RUE DE L'AGRICULTUR E	65310	HORGUES	65223	HORGUES	eaux superficielles	Système Adour	submersion	B	31	416934,24	1802108,88	Plaine Adour-hors Asa du Lys	2000		0,86	1720
MARCINKOWS KI Nadine	Route de Caussade	65700	HERES	65219	HERES	eaux souterraines	Nappe Adour	pompage	B	477	411178,86	1841170,26	Plaine Adour-hors Asa du Lys	2000	40	2,52	5040
MARCINKOWS KI Nadine	Route de Caussade	65700	HERES	65219	HERES	eaux souterraines	Nappe Adour	pompage	B	442	411584,43	1840332,43	Plaine Adour-hors Asa du Lys	2000	40	1	2000
MARQUE Josette	7 rue du Hameau	65140	ESCONDEAUX	65073	BAZILLAC	eaux superficielles	Système Adour	submersion	B	69	420628,84	1818991,95	Plaine Adour-hors Asa du Lys	2000		2,03	4060
MARQUE Josette	7 rue du Hameau	65140	ESCONDEAUX	65161	ESCONDEAUX	eaux superficielles	Système Adour	pompage	B	195	420910,63	1818446,92	Plaine Adour-hors Asa du Lys	2000	40	0,8	1600
MARQUE Josette	7 rue du Hameau	65140	ESCONDEAUX	65161	ESCONDEAUX	eaux superficielles	Système Adour	pompage	B	164	420260,05	1818628,65	Plaine Adour-hors Asa du Lys	2000	40	1,32	2640
MARQUE Josette	7 rue du Hameau	65140	ESCONDEAUX	65073	BAZILLAC	eaux superficielles	Système Adour	pompage	B	6	420519,54	1818744,14	Plaine Adour-hors Asa du Lys	2000	40	2,67	5340
MARQUE Josette	7 rue du Hameau	65140	ESCONDEAUX	65073	BAZILLAC	eaux superficielles	Système Adour	pompage	B	69	420628,84	1818991,95	Plaine Adour-hors Asa du Lys	2000	40	2,4	4800
MARSAN Jean	26 route de Bazillac	65140	SARRIAC BIGORRE	65409	SARRIAC BIGORRE	eaux souterraines	Nappe Adour	pompage	ZK	19	420047,78	1821455,38	Plaine Adour-hors Asa du Lys	2000	45	12,25	24500
MARSAN Jean	26 route de Bazillac	65140	SARRIAC BIGORRE	65409	SARRIAC BIGORRE	eaux souterraines	Nappe Adour	pompage	ZK	16	419330,79	1823623,68	Plaine Adour-hors Asa du Lys	2000	45	0,39	780

Nom	Adresse	Code postal	Commune	Code INSEE du point de prélèvement	Commune du point de prélèvement	Type de ressource	Ressource	Type de prélèvement	Section cadastrale	N° cadastral	X (lambert II)	Y (lambert II)	Secteur	Quota en m3/ha	Débit du compteur en m3/h	Surface en ha	Volume en m3
MARSAN Jean	26 route de Bazillac	65140	SARRIAC BIGORRE	65409	SARRIAC BIGORRE	eaux souterraines	Nappe Adour	pompage	ZD	12	420115,35	1823793,93	Plaine Adour-hors Asa du Lys	2000	45	4	8000
MARTIGNIER Daniel	29 rue d'Escondeaux	65140	TOSTAT	65446	TOSTAT	eaux souterraines	Nappe Adour	pompage	C	49	418771,39	1815731,60	Plaine Adour-hors Asa du Lys	2000	90	3,01	6020
MARTIGNIER Vincent	29 rue d'Escondeaux	65140	TOSTAT	65446	TOSTAT	eaux superficielles	Système Adour	submersion	D	53	417981,03	1817294,85	Plaine Adour-hors Asa du Lys	2000		0,5	1000
MARTIGNIER Vincent	29 rue d'Escondeaux	65140	TOSTAT	65446	TOSTAT	eaux souterraines	Nappe Adour	pompage	B	148	419148,92	1816603,93	Plaine Adour-hors Asa du Lys	2000	60	7,65	15300
MARTIGNIER Vincent	29 rue d'Escondeaux	65140	TOSTAT	65446	TOSTAT	eaux souterraines	Nappe Adour	pompage	C	161	418763,50	1815747,23	Plaine Adour-hors Asa du Lys	2000	60	6	12000
MARTIGNIER Vincent	29 rue d'Escondeaux	65140	TOSTAT	65446	TOSTAT	eaux souterraines	Nappe Adour	pompage	A	153	419481,18	1817761,24	Plaine Adour-hors Asa du Lys	2000	60	4,17	8340
MARTIGNIER Vincent	29 rue d'Escondeaux	65140	TOSTAT	65446	TOSTAT	eaux souterraines	Nappe Adour	pompage	C	49	418771,39	1815731,60	Plaine Adour-hors Asa du Lys	2000	90	6,4	12800
MARTIGNIER Vincent	29 rue d'Escondeaux	65140	TOSTAT	65446	TOSTAT	eaux superficielles	Système Adour	pompage	A	25	419086,76	1817369,55	Plaine Adour-hors Asa du Lys	2000	60	2,13	4260
MARTIGNIER Vincent	29 rue d'Escondeaux	65140	TOSTAT	65446	TOSTAT	eaux superficielles	Système Adour	pompage	A	17	419476,51	1817763,28	Plaine Adour-hors Asa du Lys	2000	60	1,43	2860
MARTIGNIER Vincent	29 rue d'Escondeaux	65140	TOSTAT	65446	TOSTAT	eaux superficielles	Système Adour	pompage	B	200	418723,46	1816943,85	Plaine Adour-hors Asa du Lys	2000	60	1,39	2780
MARTIGNIER Vincent	29 rue d'Escondeaux	65140	TOSTAT	65446	TOSTAT	eaux souterraines	Nappe Adour	pompage	A	222	419951,66	1817990,78	Plaine Adour-hors Asa du Lys	2000	60	2,51	5020
MARTIN Catherine	16 camii dou Baradat	65500	PUJO	65372	PUJO	eaux souterraines	Nappe Adour	pompage	ZE	28	414626,31	1819239,41	Plaine Adour-hors Asa du Lys	2000	50	12,14	24280
MARTIN Claudine	13, rue de la République	65460	BOURS	65108	BOURS	eaux superficielles	Système Adour	submersion	B	65	417685,37	1811527,65	Plaine Adour-hors Asa du Lys	2000		1,3	2600
MARTIN Claudine	13, rue de la République	65460	BOURS	65108	BOURS	eaux superficielles	Système Adour	submersion	B	70	417877,04	1811505,08	Plaine Adour-hors Asa du Lys	2000		1,2	2400
MENDIZABAL Noel Fernand	3 impasse Casacous	65500	ARTAGNAN	65460	VIC EN BIGORRE	eaux souterraines	Nappe Adour	pompage	ZI	10	416494,73	1823725,19	Plaine Adour-hors Asa du Lys	2000	40	2,84	5680
MENE Jean	6 RUE DES EAUX VIVES	65500	MARSAC	65304	MAUBOURGUE T	eaux superficielles	Système Adour	pompage	B	140	413866,61	1834293,46	Plaine Adour-hors Asa du Lys	2000	50	1,44	2880
MENE Jean	6 RUE DES EAUX VIVES	65500	MARSAC	65304	MAUBOURGUE T	eaux souterraines	Nappe Adour	pompage	B	287	415273,96	1834879,13	Plaine Adour-hors Asa du Lys	2000	50	8,44	16880
MENE Pierre	6 rue des Eaux Vives	65500	MARSAC	65299	MARSAC	eaux superficielles	Système Adour	submersion	B	91	417429,54	1816622,35	Plaine Adour-hors Asa du Lys	2000		0,21	420
MENE Pierre	6 rue des Eaux Vives	65500	MARSAC	65406	SARINQUET	eaux superficielles	Système Adour	submersion	A	431	417710,58	1815901,49	Plaine Adour-hors Asa du Lys	2000		0,41	820
MENE Pierre	6 rue des Eaux Vives	65500	MARSAC	65299	MARSAC	eaux superficielles	Système Adour	pompage	B	59	417498,74	1816859,85	Plaine Adour-hors Asa du Lys	2000	35	0,37	740
MENE Pierre	6 rue des Eaux Vives	65500	MARSAC	65299	MARSAC	eaux superficielles	Système Adour	pompage	D	73	417251,28	1816595,54	Plaine Adour-hors Asa du Lys	2000	35	0,44	880
MENE Pierre	6 rue des Eaux Vives	65500	MARSAC	65477	VILLENAVE PRES MARSAC	eaux souterraines	Nappe Adour	pompage	A	97	417373,63	1817463,84	Plaine Adour-hors Asa du Lys	2000	35	1,05	2100
MENE Pierre	6 rue des Eaux Vives	65500	MARSAC	65299	MARSAC	eaux souterraines	Nappe Adour	pompage	A	35	416929,23	1816977,51	Plaine Adour-hors Asa du Lys	2000	35	1,6	3200
MENE Pierre	6 rue des Eaux Vives	65500	MARSAC	65299	MARSAC	eaux souterraines	Nappe Adour	pompage	C	29	417507,22	1816229,61	Plaine Adour-hors Asa du Lys	2000	35	2	4000
MENE Pierre	6 rue des Eaux Vives	65500	MARSAC	65477	VILLENAVE PRES MARSAC	eaux souterraines	Nappe Adour	pompage	B	19	417008,51	1817846,96	Plaine Adour-hors Asa du Lys	2000	35	0,45	900

Nom	Adresse	Code postal	Commune	Code INSEE du point de prélèvement	Commune du point de prélèvement	Type de ressource	Ressource	Type de prélèvement	Section cadastrale	N° cadastral	X (lambert II)	Y (lambert II)	Secteur	Quota en m3/ha	Débit du compteur en m3/h	Surface en ha	Volume en m3
MENGELLE Jean Louis	Quartier Lasserès	65200	ASTUGUE	65401	SALLES ADOUR	eaux superficielles	Système Adour	submersion	E	1148	418768,84	1801120,80	Plaine Adour-hors Asa du Lys	2000		0,86	1720
MENGELLE Jean Louis	Quartier Lasserès	65200	ASTUGUE	65401	SALLES ADOUR	eaux superficielles	Système Adour	submersion	B	5	418633,65	1801399,88	Plaine Adour-hors Asa du Lys	2000		0,34	680
MENGELLE Jean Louis	Quartier Lasserès	65200	ASTUGUE	65401	SALLES ADOUR	eaux superficielles	Système Adour	submersion	B	88	418589,08	1801036,36	Plaine Adour-hors Asa du Lys	2000		1,6	3200
MENGELLE Lucienne	8 rue J. Duclos	65360	SALLES ADOUR	65005	ALLIER	eaux superficielles	Système Adour	submersion	A	50	419514,21	1800396,96	Plaine Adour-hors Asa du Lys	2000		1,84	3680
MENGELLE Lucienne	8 rue J. Duclos	65360	SALLES ADOUR	65062	BARBAZAN DEBAT	eaux superficielles	Système Adour	submersion	E	1149	418858,66	1800963,96	Plaine Adour-hors Asa du Lys	2000		0,98	1960
MENGELLE Lucienne	8 rue J. Duclos	65360	SALLES ADOUR	65062	BARBAZAN DEBAT	eaux superficielles	Système Adour	submersion	E	221	419227,68	1800788,44	Plaine Adour-hors Asa du Lys	2000		0,9	1800
MENGELLE Lucienne	8 rue J. Duclos	65360	SALLES ADOUR	65401	SALLES ADOUR	eaux superficielles	Système Adour	submersion	B	104	418535,46	1800799,55	Plaine Adour-hors Asa du Lys	2000		0,79	1580
MENGELLE Lucienne	8 rue J. Duclos	65360	SALLES ADOUR	65401	SALLES ADOUR	eaux superficielles	Système Adour	submersion	B	105	418537,75	1800783,97	Plaine Adour-hors Asa du Lys	2000		0,53	1060
MENGELLE Lucienne	8 rue J. Duclos	65360	SALLES ADOUR	65401	SALLES ADOUR	eaux superficielles	Système Adour	submersion	B	106	418524,81	1800758,53	Plaine Adour-hors Asa du Lys	2000		0,51	1020
MENGELLE Lucienne	8 rue J. Duclos	65360	SALLES ADOUR	65401	SALLES ADOUR	eaux superficielles	Système Adour	submersion	B	106	418521,03	1800777,09	Plaine Adour-hors Asa du Lys	2000		0,9	1800
MENGELLE Lucienne	8 rue J. Duclos	65360	SALLES ADOUR	65401	SALLES ADOUR	eaux superficielles	Système Adour	submersion	B	109	418530,99	1800572,13	Plaine Adour-hors Asa du Lys	2000		0,69	1380
MENGELLE Lucienne	8 rue J. Duclos	65360	SALLES ADOUR	65401	SALLES ADOUR	eaux superficielles	Système Adour	submersion	B	243	418535,69	1800681,66	Plaine Adour-hors Asa du Lys	2000		0,66	1320
MENGELLE Lucienne	8 rue J. Duclos	65360	SALLES ADOUR	65401	SALLES ADOUR	eaux superficielles	Système Adour	submersion	B	4	418573,15	1801513,99	Plaine Adour-hors Asa du Lys	2000		0,75	1500
MENGELLE Lucienne	8 rue J. Duclos	65360	SALLES ADOUR	65401	SALLES ADOUR	eaux superficielles	Système Adour	submersion	B	6	418633,65	1801399,88	Plaine Adour-hors Asa du Lys	2000		0,34	680
MENGELLE Lucienne	8 rue J. Duclos	65360	SALLES ADOUR	65401	SALLES ADOUR	eaux superficielles	Système Adour	submersion	B	90	418677,64	1801178,88	Plaine Adour-hors Asa du Lys	2000		0,43	860
MENGELLE Lucienne	8 rue J. Duclos	65360	SALLES ADOUR	65401	SALLES ADOUR	eaux superficielles	Système Adour	submersion	B	92	418619,67	1801086,43	Plaine Adour-hors Asa du Lys	2000		0,48	960
MIEUSSENS Antonin	rue de la mairie	65700	HERES	65219	HERES	eaux superficielles	Système Adour	pompage	B	101	410917,99	1841348,41	Plaine Adour-hors Asa du Lys	2000	35	3,11	6220
MIQUEU Cédric	23A rue d'Escondéaux	65140	TOSTAT	65406	SARINQUET	eaux superficielles	Système Adour	submersion	A	488	418185,64	1815579,67	Plaine Adour-hors Asa du Lys	2000		2,59	5180
MIQUEU Cédric	23A rue d'Escondéaux	65140	TOSTAT	65406	SARINQUET	eaux souterraines	Nappe Adour	pompage	A	545	418257,29	1815286,03	Plaine Adour-hors Asa du Lys	2000	45	0,47	940
MIQUEU Cédric	23A rue d'Escondéaux	65140	TOSTAT	65073	BAZILLAC	eaux souterraines	Nappe Adour	pompage	0	0	420074,75	1818766,50	Plaine Adour-hors Asa du Lys	2000	45	0,79	1580
MIQUEU Martine	3 rue de Marsac	65140	TOSTAT	65073	BAZILLAC	eaux superficielles	Système Adour	pompage	A	196	420199,78	1818623,27	Plaine Adour-hors Asa du Lys	2000	45	0,63	1260
MIQUEU Martine	3 rue de Marsac	65140	TOSTAT	65446	TOSTAT	eaux souterraines	Nappe Adour	pompage	D	36	418435,33	1817408,39	Plaine Adour-hors Asa du Lys	2000	45	2,19	4380
MIQUEU Martine	3 rue de Marsac	65140	TOSTAT	65446	TOSTAT	eaux souterraines	Nappe Adour	pompage	A	6	418915,25	1817555,04	Plaine Adour-hors Asa du Lys	2000	45	4,24	8480
MIQUEU Stéphane	19 rue de la Ferrière	65700	LAFITOLE	65446	TOSTAT	eaux superficielles	Système Adour	submersion	D	66	418101,35	1816831,57	Plaine Adour-hors Asa du Lys	2000		2,99	5980
MIQUEU Stéphane	19 rue de la Ferrière	65700	LAFITOLE	65457	UGNOUAS	eaux superficielles	Système Adour	submersion	A	3	418080,04	1818229,72	Plaine Adour-hors Asa du Lys	2000		3,81	7620

PERIMETRE ELEMENTAIRE 221

104/152

Nom	Adresse	Code postal	Commune	Code INSEE du point de prélèvement	Commune du point de prélèvement	Type de ressource	Ressource	Type de prélèvement	Section cadastrale	N° cadastral	X (lambert II)	Y (lambert II)	Secteur	Quota en m3/ha	Débit du compteur en m3/h	Surface en ha	Volume en m3
MIQUEU Stéphane	19 rue de la Ferrière	65700	LAFITOLE	65446	TOSTAT	eaux superficielles	Système Adour	submersion	B	167	419887,82	1818527,65	Plaine Adour-hors Asa du Lys	2000		0,82	1640
MIQUEU Stéphane	19 rue de la Ferrière	65700	LAFITOLE	65406	SARNIGUET	eaux superficielles	Système Adour	submersion	B	366	417481,86	1814995,71	Plaine Adour-hors Asa du Lys	2000		1,52	3040
MIQUEU Stéphane	19 rue de la Ferrière	65700	LAFITOLE	65073	BAZILLAC	eaux souterraines	Nappe Adour	pompage	B	125	420237,79	1818839,69	Plaine Adour-hors Asa du Lys	2000	60	3,16	6320
MIQUEU Stéphane	19 rue de la Ferrière	65700	LAFITOLE	65446	TOSTAT	eaux souterraines	Nappe Adour	pompage	C	5	418811,73	1816121,64	Plaine Adour-hors Asa du Lys	2000	90	11,1	22200
MIQUEU Stéphane	19 rue de la Ferrière	65700	LAFITOLE	65406	SARNIGUET	eaux souterraines	Nappe Adour	pompage	A	628	418342,73	1815769,81	Plaine Adour-hors Asa du Lys	2000	50	0,98	1960
MIQUEU Stéphane	19 rue de la Ferrière	65700	LAFITOLE	65406	SARNIGUET	eaux souterraines	Nappe Adour	pompage	A	538	418208,35	1815085,86	Plaine Adour-hors Asa du Lys	2000	50	5,32	10640
MIQUEU Stéphane	19 rue de la Ferrière	65700	LAFITOLE	65304	MAUBOURGUE T	eaux superficielles	Système Adour	pompage	AH	96	414583,69	1833587,72	Plaine Adour-hors Asa du Lys	2000	45	1,41	2820
MIQUEU Stéphane	19 rue de la Ferrière	65700	LAFITOLE	65304	MAUBOURGUE T	eaux souterraines	Nappe Adour	pompage	B	229	414381,94	1833759,62	Plaine Adour-hors Asa du Lys	2000	45	6,4	12800
MIQUEU Stéphane	19 rue de la Ferrière	65700	LAFITOLE	65406	SARNIGUET	eaux souterraines	Nappe Adour	pompage	A	523	418198,75	1815085,26	Plaine Adour-hors Asa du Lys	2000	45	2,2	4400
MIQUEU Stéphane	19 rue de la Ferrière	65700	LAFITOLE	65446	TOSTAT	eaux souterraines	Nappe Adour	pompage	A	6	418971,91	1817524,82	Plaine Adour-hors Asa du Lys	2000	45	0,45	900
MIQUEU Stéphane	19 rue de la Ferrière	65700	LAFITOLE	65406	SARNIGUET	eaux souterraines	Nappe Adour	pompage	A	524	418163,41	1815453,57	Plaine Adour-hors Asa du Lys	2000	30	3,48	6960
MIQUEU Stéphane	19 rue de la Ferrière	65700	LAFITOLE	65446	TOSTAT	eaux souterraines	Nappe Adour	pompage	C	90	419473,93	1815582,41	Plaine Adour-hors Asa du Lys	2000	50	12	24000
MIQUEU Stéphane	19 rue de la Ferrière	65700	LAFITOLE	65446	TOSTAT	eaux souterraines	Nappe Adour	pompage	A	135	419907,36	1817400,09	Plaine Adour-hors Asa du Lys	2000	50	1,75	3500
MIQUEU Stéphane	19 rue de la Ferrière	65700	LAFITOLE	65446	TOSTAT	eaux souterraines	Nappe Adour	pompage	B	76	419585,82	1816268,91	Plaine Adour-hors Asa du Lys	2000	50	3,5	7000
MIQUEU Stéphane	19 rue de la Ferrière	65700	LAFITOLE	65446	TOSTAT	eaux superficielles	Système Adour	pompage	C	38	418278,26	1816034,27	Plaine Adour-hors Asa du Lys	2000	60	10,25	20500
MIQUEU Stéphane	19 rue de la Ferrière	65700	LAFITOLE	65446	TOSTAT	eaux souterraines	Nappe Adour	pompage	C	5	418799,31	1816109,66	Plaine Adour-hors Asa du Lys	2000	60	7	14000
MIQUEU Stéphane	19 rue de la Ferrière	65700	LAFITOLE	65446	TOSTAT	eaux souterraines	Nappe Adour	pompage	A	125	419507,86	1817606,90	Plaine Adour-hors Asa du Lys	2000	60	2,45	4900
MIQUEU Stéphane	19 rue de la Ferrière	65700	LAFITOLE	65446	TOSTAT	eaux superficielles	Système Adour	pompage	A	19	419412,21	1817650,34	Plaine Adour-hors Asa du Lys	2000	60	1,68	3360
MOLIA Patrick	17 RUE DES ACACIAS	65490	OURSBELILLE	65350	OURSBELILLE	eaux superficielles	Système Adour	pompage	B	491	412935,52	1812736,45	Plaine Adour-hors Asa du Lys	2000	50	1,2	2400
MOLINO Bernard	0022 R SABATHE PROLONG	65500	VIC EN BIGORRE	65460	VIC EN BIGORRE	eaux souterraines	Nappe Adour	pompage	ZM	97	415996,02	1822099,68	Plaine Adour-hors Asa du Lys	2000	25	0,39	780
MONTAGNOL Christophe	8 rue de Baloc	65500	ARTAGNAN	65460	VIC EN BIGORRE	eaux souterraines	Nappe Adour	pompage	ZB	24	415245,54	1826321,40	Plaine Adour-hors Asa du Lys	2000	50	8,67	17340
MONTAGNOL Christophe	8 rue de Baloc	65500	ARTAGNAN	65035	ARTAGNAN	eaux souterraines	Nappe Adour	pompage	D	286	416885,80	1825211,47	Plaine Adour-hors Asa du Lys	2000	50	3,19	6380
MONTAGNOL Christophe	8 rue de Baloc	65500	ARTAGNAN	65035	ARTAGNAN	eaux souterraines	Nappe Adour	pompage	D	439	415899,04	1825124,51	Plaine Adour-hors Asa du Lys	2000	55	11,81	23620
MONTAGNOL Christophe	8 rue de Baloc	65500	ARTAGNAN	65460	VIC EN BIGORRE	eaux souterraines	Nappe Adour	pompage	ZH	643	415547,53	1824971,22	Plaine Adour-hors Asa du Lys	2000	50	15,89	31780
MONTAGNOL Christophe	8 rue de Baloc	65500	ARTAGNAN	65446	TOSTAT	eaux souterraines	Nappe Adour	pompage	A	114	419514,68	1817477,40	Plaine Adour-hors Asa du Lys	2000	50	10	20000

PERIMETRE ELEMENTAIRE 221

105/152

Nom	Adresse	Code postal	Commune	Code INSEE du point de prélèvement	Commune du point de prélèvement	Type de ressource	Ressource	Type de prélèvement	Section cadastrale	N° cadastral	X (lambert II)	Y (lambert II)	Secteur	Quota en m3/ha	Débit du compteur en m3/h	Surface en ha	Volume en m3
MONTAGNOL Christophe	8 rue de Baloc	65500	ARTAGNAN	65446	TOSTAT	eaux souterraines	Nappe Adour	pompage	A	130	419663,96	1817418,12	Plaine Adour-hors Asa du Lys	2000	50	2	4000
MONTAGNOL Gérard	2, rue des Bédialots	65140	TOSTAT	65446	TOSTAT	eaux souterraines	Nappe Adour	pompage	A	193	420165,16	1818619,58	Plaine Adour-hors Asa du Lys	2000	30	0,38	760
MONTAGNOL Gérard	2, rue des Bédialots	65140	TOSTAT	65073	BAZILLAC	eaux souterraines	Nappe Adour	pompage	B	107	419846,57	1818813,91	Plaine Adour-hors Asa du Lys	2000	30	0,2	400
MONTAGNOL Michel	9 rue des bedialots	65140	TOSTAT	65446	TOSTAT	eaux superficielles	Système Adour	submersion	B	60	419202,87	1816871,47	Plaine Adour-hors Asa du Lys	2000		1,12	2240
MONTAGNOL Michel	9 rue des bedialots	65140	TOSTAT	65446	TOSTAT	eaux superficielles	Système Adour	submersion	B	17	419520,40	1817167,46	Plaine Adour-hors Asa du Lys	2000		0,75	1500
MONTARDON Charly	34 route des Pyrénées	65700	LABATUT RIVIERE	65240	LABATUT RIVIERE	eaux superficielles	Système Adour	pompage	ZE	20A	413105,21	1839275,83	Plaine Adour-hors Asa du Lys	2000	50	1,5	3000
MOULAT Stéphane	14, rue du stade	65800	ORLEIX	65340	ORLEIX	eaux superficielles	Système Adour	pompage	B	337	419552,87	1810852,79	Plaine Adour-hors Asa du Lys	2000	60	8,36	16720
MOULAT Stéphane	14, rue du stade	65800	ORLEIX	65340	ORLEIX	eaux superficielles	Système Adour	pompage	B	852	419243,95	1812066,46	Plaine Adour-hors Asa du Lys	2000	60	2,35	4700
MOULAT Stéphane	14, rue du stade	65800	ORLEIX	65340	ORLEIX	eaux superficielles	Système Adour	pompage	C	155	418971,16	1809622,05	Plaine Adour-hors Asa du Lys	2000	60	1,83	3660
MOULAT Stéphane	14, rue du stade	65800	ORLEIX	65156	DOURS	eaux superficielles	alaric, d'(canal)	pompage	D	190	420261,47	1812948,86	Plaine Adour-hors Asa du Lys	2000	60	5,24	10480
MOULAT Stéphane	14, rue du stade	65800	ORLEIX	65340	ORLEIX	eaux superficielles	Système Adour	pompage	B	493	419063,69	1811461,79	Plaine Adour-hors Asa du Lys	2000	50	3,87	7740
NERESSY Pierre	3 rue Lapeyre	65700	LAFITOLE	65243	LAFITOLE	eaux superficielles	Système Adour	pompage	D	221	417727,70	1829677,00	Plaine Adour-hors Asa du Lys	2000	50	2,2	4400
NERESSY Pierre	3 rue Lapeyre	65700	LAFITOLE	65243	LAFITOLE	eaux superficielles	Système Adour	pompage	D	422	417705,88	1829631,48	Plaine Adour-hors Asa du Lys	2000	50	2,16	4320
NERESSY Pierre	3 rue Lapeyre	65700	LAFITOLE	65243	LAFITOLE	eaux superficielles	Système Adour	pompage	A	262	415328,88	1829058,65	Plaine Adour-hors Asa du Lys	2000	50	2,2	4400
NERESSY Pierre	3 rue Lapeyre	65700	LAFITOLE	65243	LAFITOLE	eaux superficielles	Système Adour	pompage	D	29	417018,01	1830243,69	Plaine Adour-hors Asa du Lys	2000	50	2,42	4840
NERESSY Pierre	3 rue Lapeyre	65700	LAFITOLE	65243	LAFITOLE	eaux superficielles	Système Adour	pompage	D	256	417621,78	1830108,64	Plaine Adour-hors Asa du Lys	2000	50	4,65	9300
NERESSY Pierre	3 rue Lapeyre	65700	LAFITOLE	65243	LAFITOLE	eaux souterraines	Nappe Adour	pompage	D	493	418057,52	1829728,04	Plaine Adour-hors Asa du Lys	2000	50	17,34	34680
NERESSY Pierre	3 rue Lapeyre	65700	LAFITOLE	65196	GENSAC	eaux superficielles	Système Adour	pompage	B	233	417274,01	1827714,56	Plaine Adour-hors Asa du Lys	2000	50	9,53	19060
NERESSY Pierre	3 rue Lapeyre	65700	LAFITOLE	65243	LAFITOLE	eaux superficielles	Système Adour	submersion	A	004	417195,43	1829120,89	Plaine Adour-hors Asa du Lys	2000		0,64	1280
NOGUES Nadia	11 chemin Clos	65500	VIC EN BIGORRE	65119	CAIXON	eaux souterraines	Nappe Adour	pompage	C	196	413197,31	1824108,41	Plaine Adour-hors Asa du Lys	2000	80	24,25	48500
NOGUES Nadia	11 chemin Clos	65500	VIC EN BIGORRE	65119	CAIXON	eaux souterraines	Nappe Adour	pompage	C	176	413257,54	1824727,24	Plaine Adour-hors Asa du Lys	2000	80	6,6	13200
NOGUES Nadia	11 chemin Clos	65500	VIC EN BIGORRE	65460	VIC EN BIGORRE	eaux souterraines	Nappe Adour	pompage	BT	34	413454,51	1823908,72	Plaine Adour-hors Asa du Lys	2000	45	1,15	2300
NOGUES Nadia	11 chemin Clos	65500	VIC EN BIGORRE	65119	CAIXON	eaux souterraines	Nappe Adour	pompage	BT	4	413136,24	1824110,48	Plaine Adour-hors Asa du Lys	2000	45	11,6	23200
NOGUES Nadia	11 chemin Clos	65500	VIC EN BIGORRE	65460	VIC EN BIGORRE	eaux superficielles	Système Adour	pompage	BT	73	413987,13	1824104,17	Plaine Adour-hors Asa du Lys	2000	45	3,02	6040
NOGUES Nadia	11 chemin Clos	65500	VIC EN BIGORRE	65460	VIC EN BIGORRE	eaux superficielles	Système Adour	submersion	BV	30	414166,55	1824367,45	Plaine Adour-hors Asa du Lys	2000		1,8	3600

Nom	Adresse	Code postal	Commune	Code INSEE du point de prélèvement	Commune du point de prélèvement	Type de ressource	Ressource	Type de prélèvement	Section cadastrale	N° cadastral	X (lambert II)	Y (lambert II)	Secteur	Quota en m ³ /ha	Débit du compteur en m ³ /h	Surface en ha	Volume en m ³
NOGUES Nadia	11 chemin Clos	65500	VIC EN BIGORRE	65119	CAIXON	eaux souterraines	Nappe Adour	pompage	C	335	413327,23	1824212,20	Plaine Adour-hors Asa du Lys	2000	50	12,35	24700
NOGUEZ Marie Françoise	643 promenade des Arcalès	65500	VIC EN BIGORRE	65460	VIC EN BIGORRE	eaux souterraines	Nappe Adour	pompage	BT	34	413458,88	1823899,18	Plaine Adour-hors Asa du Lys	2000	55	22	44000
NOGUEZ Marie Françoise	643 promenade des Arcalès	65500	VIC EN BIGORRE	65460	VIC EN BIGORRE	eaux souterraines	Nappe Adour	pompage	BT	34	413451,71	1823895,92	Plaine Adour-hors Asa du Lys	2000	55	13	26000
OLIBERE Lilian	route de Rabastens	65700	AURIEBAT	65049	AURIEBAT	eaux superficielles	Système Adour	pompage	AC	22	416068,48	1836457,64	Plaine Adour-hors Asa du Lys	2000	40	2,02	4040
OLIBERE Lilian	route de Rabastens	65700	AURIEBAT	65304	MAUBOURGUE T	eaux superficielles	Système Adour	pompage	C	365	415714,58	1834141,43	Plaine Adour-hors Asa du Lys	2000	40	3,94	7880
OLIBERE Lilian	route de Rabastens	65700	AURIEBAT	65304	MAUBOURGUE T	eaux superficielles	Système Adour	pompage	C	374	415774,84	1834224,72	Plaine Adour-hors Asa du Lys	2000	40	4,92	9840
OLIBERE Lilian	route de Rabastens	65700	AURIEBAT	65049	AURIEBAT	eaux souterraines	Nappe Adour	pompage	AS	7	416725,75	1834568,65	Plaine Adour-hors Asa du Lys	2000	40	18,78	37560
PAGLIUCA Jean	240 avenue Général de Gaulle	65700	MAUBOURGUET	65304	MAUBOURGUE T	eaux superficielles	Système Adour	submersion	C	216	415075,80	1831952,80	Plaine Adour-hors Asa du Lys	2000		1,22	2440
PAGLIUCA Jean	240 avenue Général de Gaulle	65700	MAUBOURGUET	65240	LABATUT RIVIERE	eaux superficielles	Système Adour	submersion	O	0	412917,01	1838580,72	Plaine Adour-hors Asa du Lys	2000		0,61	1220
PAILHE Julien	Route de Sarriac	65140	SEGALAS	65414	SEGALAS	eaux superficielles	Système Adour	submersion	B	65	421285,65	1826122,17	Plaine Adour-hors Asa du Lys	2000		2,03	4060
PAILHE Julien	Route de Sarriac	65140	SEGALAS	65414	SEGALAS	eaux superficielles	aule, l(ruisseau)	pompage	C	187	421674,53	1826098,71	Plaine Adour-hors Asa du Lys	2000	45	5,94	11880
PAILHE Julien	Route de Sarriac	65140	SEGALAS	65409	SARRIAC BIGORRE	eaux souterraines	Nappe Adour	pompage	B	121	420611,19	1824582,49	Plaine Adour-hors Asa du Lys	2000	45	1,14	2280
PAILHE Julien	Route de Sarriac	65140	SEGALAS	65409	SARRIAC BIGORRE	eaux souterraines	Nappe Adour	pompage	C	157	421353,48	1824634,74	Plaine Adour-hors Asa du Lys	2000	40	17,23	34460
PAILHE Julien	Route de Sarriac	65140	SEGALAS	65414	SEGALAS	eaux superficielles	aule, l(ruisseau)	pompage	D	31	421503,19	1824505,29	Plaine Adour-hors Asa du Lys	2000	40	4,84	9680
PAILHE Julien	Route de Sarriac	65140	SEGALAS	65375	RABASTENS DE BIGORRE	eaux superficielles	alairic, d(carnal)	pompage	ZA	13	422651,03	1824231,68	Plaine Adour-hors Asa du Lys	2000	40	3,3	6600
PAILHE Julien	Route de Sarriac	65140	SEGALAS	65414	SEGALAS	eaux superficielles	garnère, de la (ruisseau)	pompage	C	136	421210,33	1825281,70	Plaine Adour-hors Asa du Lys	2000	40	2,62	5240
PAILHE Julien	Route de Sarriac	65140	SEGALAS	65414	SEGALAS	eaux souterraines	Nappe Adour	pompage	C	13	421439,82	1826248,56	Plaine Adour-hors Asa du Lys	2000	40	1,89	3780
PAILHE Julien	Route de Sarriac	65140	SEGALAS	65414	SEGALAS	eaux souterraines	Nappe Adour	pompage	B	87	420875,04	1824959,88	Plaine Adour-hors Asa du Lys	2000	40	13,81	27620
PALISSE Raymonde	12 camil Dera Marque Debat	65200	ANTIST	65016	ANTIST	eaux superficielles	Système Adour	submersion	A	94	419859,29	1793210,95	Plaine Adour-hors Asa du Lys	2000		0,63	1260
PALOU Yves	7 chemin du Bourg	65700	CAUSSADE RIVIERE	65137	CAUSSADE RIVIERE	eaux superficielles	Système Adour	pompage	A	163	410936,20	1838416,86	Plaine Adour-hors Asa du Lys	2000	50	0,66	1320
PALOU Yves	7 chemin du Bourg	65700	CAUSSADE RIVIERE	65240	LABATUT RIVIERE	eaux superficielles	Système Adour	pompage	ZA	36	411215,52	1838976,75	Plaine Adour-hors Asa du Lys	2000	50	1,22	2440
PALOU Yves	7 chemin du Bourg	65700	CAUSSADE RIVIERE	65240	LABATUT RIVIERE	eaux superficielles	layza, de (ruisseau)	pompage	ZA	45	411104,26	1839568,20	Plaine Adour-hors Asa du Lys	2000	50	1,41	2820
PALOU Yves	7 chemin du Bourg	65700	CAUSSADE RIVIERE	65432	SOUBLECAUSE	eaux souterraines	Nappe Adour	pompage	A	100	410035,16	1838830,63	Plaine Adour-hors Asa du Lys	2000	50	4	8000

Nom	Adresse	Code postal	Commune	Code INSEE du point de prélèvement	Commune du point de prélèvement	Type de ressource	Ressource	Type de prélèvement	Section cadastrale	N° cadastral	X (lambert II)	Y (lambert II)	Secteur	Quota en m3/ha	Débit du compteur en m3/h	Surface en ha	Volume en m3
PALOU Yves	7 chemin du Bourg	65700	CAUSSADE RIVIERE	65137	CAUSSADE RIVIERE	eaux souterraines	Nappe Adour	pompage	ZB	77	411674,36	1837978,64	Plaine Adour-hors Asa du Lys	2000	50	10,51	21020
PALOU Yves	7 chemin du Bourg	65700	CAUSSADE RIVIERE	65137	CAUSSADE RIVIERE	eaux souterraines	Nappe Adour	pompage	ZB	15b	411803,48	1837925,36	Plaine Adour-hors Asa du Lys	2000	50	0,84	1680
PALOU Yves	7 chemin du Bourg	65700	CAUSSADE RIVIERE	65137	CAUSSADE RIVIERE	eaux souterraines	Nappe Adour	pompage	ZB	77	411702,56	1837886,53	Plaine Adour-hors Asa du Lys	2000	50	5,39	10780
PALOU Yves	7 chemin du Bourg	65700	CAUSSADE RIVIERE	65240	LABATUT RIVIERE	eaux souterraines	Système Adour	pompage	ZA	8	411069,79	1839756,61	Plaine Adour-hors Asa du Lys	2000	50	25,93	51860
PALOU Yves	7 chemin du Bourg	65700	CAUSSADE RIVIERE	65472	VILLEFRANQUE	eaux souterraines	Système Adour	pompage	C	5	410660,90	1837403,28	Plaine Adour-hors Asa du Lys	2000	50	1,2	2400
PALOU Yves	7 chemin du Bourg	65700	CAUSSADE RIVIERE	65137	CAUSSADE RIVIERE	eaux souterraines	Nappe Adour	pompage	ZD	10	411224,88	1837142,65	Plaine Adour-hors Asa du Lys	2000	50	3,5	7000
PALOU Yves	7 chemin du Bourg	65700	CAUSSADE RIVIERE	65137	CAUSSADE RIVIERE	eaux superficielles	Système Adour	submersion	A	165	411036,02	1838384,89	Plaine Adour-hors Asa du Lys	2000		0,6	1200
PALOU Yves	7 chemin du Bourg	65700	CAUSSADE RIVIERE	65137	CAUSSADE RIVIERE	eaux superficielles	Système Adour	submersion	ZB	77	411620,12	1837744,81	Plaine Adour-hors Asa du Lys	2000		4	8000
PALOU Yves	7 chemin du Bourg	65700	CAUSSADE RIVIERE	65137	CAUSSADE RIVIERE	eaux superficielles	Système Adour	submersion	ZA	48	411343,38	1837679,62	Plaine Adour-hors Asa du Lys	2000		0,99	1980
PALOU Yves	7 chemin du Bourg	65700	CAUSSADE RIVIERE	65137	CAUSSADE RIVIERE	eaux superficielles	layza, de (nuisseau)	submersion	ZB	12	411479,08	1837724,30	Plaine Adour-hors Asa du Lys	2000		11	22000
PARZANI Dominique	26 rue de la Baramale	65500	ST LEZER	65390	ST LEZER	eaux superficielles	Système Adour	pompage	ZE	4	413561,52	1819868,96	Plaine Adour-hors Asa du Lys	2000	50	1,21	2420
PARZANI Dominique	26 rue de la Baramale	65500	ST LEZER	65390	ST LEZER	eaux souterraines	Nappe Adour	pompage	ZE	2	413529,89	1820377,75	Plaine Adour-hors Asa du Lys	2000	50	5,08	10160
PARZANI Dominique	26 rue de la Baramale	65500	ST LEZER	65460	VIC EN BIGORRE	eaux souterraines	Nappe Adour	pompage	ZP	8	414285,15	1819421,01	Plaine Adour-hors Asa du Lys	2000	50	0,99	1980
PARZANI Dominique	26 rue de la Baramale	65500	ST LEZER	65390	ST LEZER	eaux souterraines	Nappe Adour	pompage	ZC	14	413722,25	1820386,58	Plaine Adour-hors Asa du Lys	2000	50	7,91	15820
PARZANI Dominique	26 rue de la Baramale	65500	ST LEZER	65390	ST LEZER	eaux souterraines	Nappe Adour	pompage	ZC	13	413643,66	1819997,05	Plaine Adour-hors Asa du Lys	2000	50	7,55	15100
PARZANI Dominique	26 rue de la Baramale	65500	ST LEZER	65390	ST LEZER	eaux souterraines	Nappe Adour	pompage	ZC	11	413849,45	1820185,31	Plaine Adour-hors Asa du Lys	2000	50	1,56	3120
PARZANI Dominique	26 rue de la Baramale	65500	ST LEZER	65390	ST LEZER	eaux souterraines	Nappe Adour	pompage	ZC	12	413773,34	1819998,74	Plaine Adour-hors Asa du Lys	2000	50	1,74	3480
PAYS Daniel	11 quartier du Pouey	65380	BARRY	65067	BARRY	eaux superficielles	Système Adour	submersion	C	13	411869,21	1795506,72	Plaine Adour-hors Asa du Lys	2000		1	2000
PAYS Daniel	11 quartier du Pouey	65380	BARRY	65067	BARRY	eaux superficielles	Système Adour	submersion	C	17	411851,69	1795623,14	Plaine Adour-hors Asa du Lys	2000		1	2000
PAYS Daniel	11 quartier du Pouey	65380	BARRY	65067	BARRY	eaux superficielles	Système Adour	submersion	C	8	412151,76	1795434,93	Plaine Adour-hors Asa du Lys	2000		1,99	3980
PAYS Daniel	11 quartier du Pouey	65380	BARRY	65339	ORINCLES	eaux superficielles	Système Adour	pompage	A	112	412322,35	1794971,85	Plaine Adour-hors Asa du Lys	2000	40	0,63	1260
PAYS Daniel	11 quartier du Pouey	65380	BARRY	65339	ORINCLES	eaux superficielles	Système Adour	pompage	A	114	412306,20	1795033,14	Plaine Adour-hors Asa du Lys	2000	40	0,64	1280
PEBAY Michel	180 chemin de la Peyrière	65200	MONTGAILLARD	65320	MONTGAILLARD	eaux superficielles	Système Adour	submersion	AH	131	419541,02	1793683,99	Plaine Adour-hors Asa du Lys	2000		0,66	1320
PEBAY Michel	180 chemin de la Peyrière	65200	MONTGAILLARD	65320	MONTGAILLARD	eaux superficielles	Système Adour	submersion	AN	219	419515,01	1793697,86	Plaine Adour-hors Asa du Lys	2000		1,24	2480
PEBAY Michel	180 chemin de la Peyrière	65200	MONTGAILLARD	65320	MONTGAILLARD	eaux superficielles	Système Adour	submersion	AN	228	419270,18	1794066,65	Plaine Adour-hors Asa du Lys	2000		0,43	860

PERIMETRE ELEMENTAIRE 221

108/152

Nom	Adresse	Code postal	Commune	Code INSEE du point de prélèvement	Commune du point de prélèvement	Type de ressource	Ressource	Type de prélèvement	Section cadastrale	N° cadastral	X (lambert II)	Y (lambert II)	Secteur	Quota en m3/ha	Débit du compteur en m3/h	Surface en ha	Volume en m3
PEBAY Michel	180 chemin de la Peyrière	65200	MONTGAILLARD	65320	MONTGAILLARD	eaux superficielles	Système Adour	submersion	AN	235	419171,65	1794190,04	Plaine Adour-hors Asa du Lys	2000		0,4	800
PEBAY Pierrette	14 rue Bizet	65390	ANDREST	65007	ANDREST	eaux superficielles	moulin, du (canal)	submersion	B	51	414917,54	1815270,34	Plaine Adour-hors Asa du Lys	2000		0,47	940
PEBAY Pierrette	14 rue Bizet	65390	ANDREST	65007	ANDREST	eaux superficielles	Système Adour	submersion	B	75	414698,48	1815178,91	Plaine Adour-hors Asa du Lys	2000		0,74	1480
PEBAY Pierrette	14 rue Bizet	65390	ANDREST	65007	ANDREST	eaux superficielles	Système Adour	submersion	B	711	415307,47	1815580,67	Plaine Adour-hors Asa du Lys	2000		0,62	1240
PEBAY Pierrette	14 rue Bizet	65390	ANDREST	65007	ANDREST	eaux souterraines	Nappe Adour	pompage	C	17	415380,16	1814404,21	Plaine Adour-hors Asa du Lys	2000	40	0,61	1220
PEBILLE Nicolas	2 impasse Las Viasse	65500	CAMALES	65460	VIC EN BIGORRE	eaux souterraines	Nappe Adour	pompage	ZM	117	416478,00	1821698,66	Plaine Adour-hors Asa du Lys	2000	60	16,86	33720
PEBILLE Patrick	2 IMPASSE DES VIASSES	65500	CAMALES	65460	VIC EN BIGORRE	eaux superficielles	Système Adour	submersion	AR	40	417087,67	1822172,80	Plaine Adour-hors Asa du Lys	2000		1,32	2640
PEBILLE Patrick	2 IMPASSE DES VIASSES	65500	CAMALES	65121	CAMALES	eaux souterraines	Nappe Adour	pompage	ZC	18	417389,10	1819935,84	Plaine Adour-hors Asa du Lys	2000	60	19,54	39080
PEBILLE Patrick	2 IMPASSE DES VIASSES	65500	CAMALES	65121	CAMALES	eaux souterraines	Nappe Adour	pompage	ZC	9	417012,29	1820003,58	Plaine Adour-hors Asa du Lys	2000	50	9,7	19400
PEBILLE Patrick	2 IMPASSE DES VIASSES	65500	CAMALES	65121	CAMALES	eaux souterraines	Nappe Adour	pompage	D	106	415806,58	1820969,84	Plaine Adour-hors Asa du Lys	2000	50	5,3	10600
PEBILLE Patrick	2 IMPASSE DES VIASSES	65500	CAMALES	65121	CAMALES	eaux souterraines	Nappe Adour	pompage	ZB	2	416446,19	1820832,64	Plaine Adour-hors Asa du Lys	2000	60	8,94	17880
PEBILLE Patrick	2 IMPASSE DES VIASSES	65500	CAMALES	65460	VIC EN BIGORRE	eaux souterraines	Nappe Adour	pompage	ZM	66	416463,62	1822531,51	Plaine Adour-hors Asa du Lys	2000	60	9	18000
PEBILLE Patrick	2 IMPASSE DES VIASSES	65500	CAMALES	65121	CAMALES	eaux souterraines	Nappe Adour	pompage	ZC	18	417381,77	1819935,98	Plaine Adour-hors Asa du Lys	2000	60	16,57	33140
PEBILLE Patrick	2 IMPASSE DES VIASSES	65500	CAMALES	65121	CAMALES	eaux souterraines	Nappe Adour	pompage	ZC	40	416565,97	1820036,73	Plaine Adour-hors Asa du Lys	2000	60	12,4	24800
PEDEBIDAU Alain	2 Cami dou Gelès	65500	NOUILHAN	65330	NOUILHAN	eaux superficielles	Système Adour	submersion	C	165	413694,53	1825896,81	Plaine Adour-hors Asa du Lys	2000		1,9	3800
PEDEBIDAU Alain	2 Cami dou Gelès	65500	NOUILHAN	65330	NOUILHAN	eaux superficielles	Système Adour	submersion	C	171	413751,12	1826427,72	Plaine Adour-hors Asa du Lys	2000		1,93	3860
PEDEBIDAU Alain	2 Cami dou Gelès	65500	NOUILHAN	65330	NOUILHAN	eaux superficielles	Système Adour	pompage	C	233	413750,78	1826860,32	Plaine Adour-hors Asa du Lys	2000	50	2,81	5620
PEDEBIDAU Alain	2 Cami dou Gelès	65500	NOUILHAN	65330	NOUILHAN	eaux superficielles	Système Adour	pompage	C	234	413824,10	1826874,19	Plaine Adour-hors Asa du Lys	2000	50	5,5	11000
PEDEBIDAU Alain	2 Cami dou Gelès	65500	NOUILHAN	65460	VIC EN BIGORRE	eaux superficielles	Système Adour	pompage	BX	45	414339,89	1826742,32	Plaine Adour-hors Asa du Lys	2000	50	4,6	9200
PEDEBIDAU Alain	2 Cami dou Gelès	65500	NOUILHAN	65330	NOUILHAN	eaux souterraines	Nappe Adour	pompage	C	125	413634,60	1827000,63	Plaine Adour-hors Asa du Lys	2000	50	12,94	25880
PEDEPAU Roger	1924 route de Caixon	64460	LAMAYOU	65460	VIC EN BIGORRE	eaux superficielles	Iuzerte, de (canal)	submersion	BM	17	413008,08	1823367,60	Plaine Adour-hors Asa du Lys	2000		1,18	2360
PEDEPAU Roger	1924 route de Caixon	64460	LAMAYOU	65460	VIC EN BIGORRE	eaux superficielles	Système Adour	submersion	BM	16	413071,85	1823371,40	Plaine Adour-hors Asa du Lys	2000		1,2	2400
PENE Laurent Yves Pascal	15 rue du Pic du Midi	65380	ORINCLES	65164	ESCOUBES POUTS	eaux superficielles	Système Adour	pompage	AC	259	412230,13	1792402,79	Plaine Adour-hors Asa du Lys	2000	65	0,75	1500
PENE Laurent Yves Pascal	15 rue du Pic du Midi	65380	ORINCLES	65339	ORINCLES	eaux superficielles	Système Adour	pompage	B	53	413068,25	1793587,74	Plaine Adour-hors Asa du Lys	2000	65	0,6	1200
PENE Laurent Yves Pascal	15 rue du Pic du Midi	65380	ORINCLES	65339	ORINCLES	eaux superficielles	échez, l'(rivière)	pompage	C	627	412623,38	1794159,39	Plaine Adour-hors Asa du Lys	2000	65	0,95	1900

Nom	Adresse	Code postal	Commune	Code INSEE du point de prélèvement	Commune du point de prélèvement	Type de ressource	Ressource	Type de prélèvement	Section cadastrale	N° cadastral	X (lambert II)	Y (lambert II)	Secteur	Quota en m3/ha	Débit du compteur en m3/h	Surface en ha	Volume en m3
PENE Laurent Yves Pascal	15 rue du Pic du Midi	65380	ORINCLES	65339	ORINCLES	eaux superficielles	échez, l(rivière)	pompage	C	651	412621,60	1793938,54	Plaine Adour-hors Asa du Lys	2000	65	1,81	3620
PENE Laurent Yves Pascal	15 rue du Pic du Midi	65380	ORINCLES	65339	ORINCLES	eaux superficielles	Système Adour	pompage	C	658	412556,73	1793854,96	Plaine Adour-hors Asa du Lys	2000	65	1,95	3900
PENIN PEYTA Marc	9 rue de l'Agriculture	65310	LALOUBERE	65251	LALOUBERE	eaux souterraines	Nappe Adour	pompage	AH	89	415991,61	1803123,67	Plaine Adour-hors Asa du Lys	2000	50	14,28	28560
PENIN PEYTA Marc	9 rue de l'Agriculture	65310	LALOUBERE	65223	HORGUES	eaux superficielles	Système Adour	pompage	A	386	415967,64	1800672,07	Plaine Adour-hors Asa du Lys	2000	60	4,64	9280
PENIN PEYTA Marc	9 rue de l'Agriculture	65310	LALOUBERE	65223	HORGUES	eaux superficielles	Système Adour	pompage	A	395	415890,21	1800713,05	Plaine Adour-hors Asa du Lys	2000	60	6,65	13300
PENIN PEYTA Marc	9 rue de l'Agriculture	65310	LALOUBERE	65223	HORGUES	eaux superficielles	Système Adour	pompage	B	270	416619,44	1801422,45	Plaine Adour-hors Asa du Lys	2000	60	7	14000
PENIN PEYTA Marc	9 rue de l'Agriculture	65310	LALOUBERE	65223	HORGUES	eaux superficielles	Système Adour	pompage	B	335	416210,54	1802075,95	Plaine Adour-hors Asa du Lys	2000	60	1,35	2700
PENIN PEYTA Marc	9 rue de l'Agriculture	65310	LALOUBERE	65433	SOUES	eaux superficielles	Système Adour	pompage	AN	32	416833,45	1802719,93	Plaine Adour-hors Asa du Lys	2000	60	3,97	7940
PENIN PEYTA Marc	9 rue de l'Agriculture	65310	LALOUBERE	65433	SOUES	eaux superficielles	Système Adour	pompage	AN	49	416836,88	1802650,16	Plaine Adour-hors Asa du Lys	2000	60	2,19	4380
PENIN PEYTA Marc	9 rue de l'Agriculture	65310	LALOUBERE	65251	LALOUBERE	eaux superficielles	Système Adour	pompage	AH	76	416906,13	1803146,02	Plaine Adour-hors Asa du Lys	2000	50	1,15	2300
PENIN PEYTA Marc	9 rue de l'Agriculture	65310	LALOUBERE	65251	LALOUBERE	eaux superficielles	Système Adour	pompage	AD	54	416866,33	1803254,04	Plaine Adour-hors Asa du Lys	2000	50	4,88	9760
PENIN PEYTA Marc	9 rue de l'Agriculture	65310	LALOUBERE	65331	ODOS	eaux superficielles	Système Adour	pompage	AC	36	414589,00	1803121,96	Plaine Adour-hors Asa du Lys	2000	45	14,87	29740
PERCHERON Thierry	6 rue des Alouettes	65200	TREBONS	65451	TREBONS	eaux superficielles	Système Adour	pompage	D	302	419746,42	1790722,72	Plaine Adour-hors Asa du Lys	2000	6	0,15	300
PERCHERON Thierry	6 rue des Alouettes	65200	TREBONS	65451	TREBONS	eaux superficielles	Système Adour	pompage	D	510	419659,37	1791001,40	Plaine Adour-hors Asa du Lys	2000	6	0,18	360
PERCHERON Thierry	6 rue des Alouettes	65200	TREBONS	65451	TREBONS	eaux superficielles	Système Adour	pompage	D	267	419677,61	1790988,87	Plaine Adour-hors Asa du Lys	2000	6	0,15	300
PERCHERON Thierry	6 rue des Alouettes	65200	TREBONS	65451	TREBONS	eaux superficielles	Système Adour	pompage	D	250	419861,49	1790727,25	Plaine Adour-hors Asa du Lys	2000	6	0,36	720
PERCHERON Thierry	6 rue des Alouettes	65200	TREBONS	65451	TREBONS	eaux superficielles	Système Adour	pompage	D	338	419661,23	1790930,96	Plaine Adour-hors Asa du Lys	2000	6	0,6	1200
PEREZ Jose	16 rue Paul Véronèse	65600	SEMEAC	65417	SEMEAC	eaux superficielles	Système Adour	pompage	AM	132	419205,91	1805662,02	Plaine Adour-hors Asa du Lys	2000	40	0,66	1320
PEREZ Jose	16 rue Paul Véronèse	65600	SEMEAC	65417	SEMEAC	eaux superficielles	Système Adour	pompage	AN	34	419376,96	1805181,64	Plaine Adour-hors Asa du Lys	2000	40	1,8	3600
PEREZ Jose	16 rue Paul Véronèse	65600	SEMEAC	65417	SEMEAC	eaux superficielles	Système Adour	pompage	AN	56	419423,47	1804957,55	Plaine Adour-hors Asa du Lys	2000	40	0,78	1560
PEREZ Jose	16 rue Paul Véronèse	65600	SEMEAC	65417	SEMEAC	eaux superficielles	Système Adour	submersion	AN	136	419042,88	1805355,10	Plaine Adour-hors Asa du Lys	2000		0,55	1100
PEREZ Jose	16 rue Paul Véronèse	65600	SEMEAC	65417	SEMEAC	eaux superficielles	Système Adour	submersion	AN	35	419430,12	1805060,43	Plaine Adour-hors Asa du Lys	2000		1,4	2800
PEREZ Jose	16 rue Paul Véronèse	65600	SEMEAC	65417	SEMEAC	eaux superficielles	Système Adour	submersion	AN	7	419023,52	1804940,93	Plaine Adour-hors Asa du Lys	2000		3,37	6740
PEREZ Jose	16 rue Paul Véronèse	65600	SEMEAC	65417	SEMEAC	eaux superficielles	Système Adour	submersion	AP	33	419041,96	1804318,72	Plaine Adour-hors Asa du Lys	2000		1,35	2700
PERNIGOTTO Alain	18 rue Cami Negro	65140	LIAC	65409	SARRIAC BIGOFFRE	eaux souterraines	Nappe Adour	pompage	A	142	418451,78	1824692,65	Plaine Adour-hors Asa du Lys	2000	40	1,6	3200

Nom	Adresse	Code postal	Commune	Code INSEE du point de prélèvement	Commune du point de prélèvement	Type de ressource	Ressource	Type de prélèvement	Section cadastrale	N° cadastral	X (lambert II)	Y (lambert II)	Secteur	Quota en m3/ha	Débit du compteur en m3/h	Surface en ha	Volume en m3
PERNIGOTTO Alain	18 rue Cami Negro	65140	LIAC	65273	LIAC	eaux souterraines	Nappe Adour	pompage	B	23	419252,77	1826796,97	Plaine Adour-hors Asa du Lys	2000	40	0,89	1780
PERNIGOTTO Alain	18 rue Cami Negro	65140	LIAC	65273	LIAC	eaux souterraines	Nappe Adour	pompage	B	51	418846,97	1826697,29	Plaine Adour-hors Asa du Lys	2000	35	3,98	7960
PERNIGOTTO Alain	18 rue Cami Negro	65140	LIAC	65409	SARRIAC BIGORRE	eaux souterraines	Nappe Adour	pompage	ZB	13	418710,73	1824379,40	Plaine Adour-hors Asa du Lys	2000	40	10,54	21080
PERNIGOTTO Alain	18 rue Cami Negro	65140	LIAC	65273	LIAC	eaux souterraines	Nappe Adour	pompage	B	72	418804,52	1826687,61	Plaine Adour-hors Asa du Lys	2000	35	2,82	5640
PERNIGOTTO Alain	18 rue Cami Negro	65140	LIAC	65273	LIAC	eaux souterraines	Nappe Adour	pompage	B	198	418301,63	1827111,68	Plaine Adour-hors Asa du Lys	2000	40	1,08	2160
PERNIGOTTO Alain	18 rue Cami Negro	65140	LIAC	65273	LIAC	eaux souterraines	Nappe Adour	pompage	B	181	418349,18	1826715,97	Plaine Adour-hors Asa du Lys	2000	40	2,93	5860
PERNIGOTTO Alain	18 rue Cami Negro	65140	LIAC	65273	LIAC	eaux souterraines	Nappe Adour	pompage	B	243	418882,83	1826501,96	Plaine Adour-hors Asa du Lys	2000	40	15,23	30460
PERNIGOTTO Alain	18 rue Cami Negro	65140	LIAC	65273	LIAC	eaux souterraines	Nappe Adour	pompage	B	108	418883,40	1826271,56	Plaine Adour-hors Asa du Lys	2000	40	0,51	1020
PERNIGOTTO Alain	18 rue Cami Negro	65140	LIAC	65273	LIAC	eaux souterraines	Nappe Adour	pompage	A	191	419515,36	1826136,60	Plaine Adour-hors Asa du Lys	2000	40	3,11	6220
PEYRAMALE Jean	1 impasse de la Chêneraie	65320	LAGARDE	65425	SIARROUY	eaux superficielles	Système Adour	pompage	D	9	413071,07	1815498,91	Plaine Adour-hors Asa du Lys	2000	50	17,24	34480
PEYRAMALE Jean	1 impasse de la Chêneraie	65320	LAGARDE	65425	SIARROUY	eaux souterraines	Nappe Adour	pompage	D	205	414182,75	1815411,08	Plaine Adour-hors Asa du Lys	2000	50	6,69	13380
PEYRAMALE Jean	1 impasse de la Chêneraie	65320	LAGARDE	65244	LAGARDE	eaux superficielles	Système Adour	pompage	A	240	411421,88	1813716,54	Plaine Adour-hors Asa du Lys	2000	40	7	14000
PEYROU Colette	14 RUE DES EAUX VIVES	65500	MARSAC	65299	MARSAC	eaux superficielles	Système Adour	submersion	A	10	416913,64	1817423,06	Plaine Adour-hors Asa du Lys	2000		0,59	1180
PEYROU Colette	14 RUE DES EAUX VIVES	65500	MARSAC	65299	MARSAC	eaux superficielles	Système Adour	submersion	A	93	416924,30	1816633,23	Plaine Adour-hors Asa du Lys	2000		0,71	1420
PEYROU Lucette	15 RUE ST ANDRE	65500	MARSAC	65477	VILLENAVE PRES MARSAC	eaux superficielles	Système Adour	pompage	A	42	417717,68	1817493,63	Plaine Adour-hors Asa du Lys	2000	50	1,01	2020
PEYROU Lucette	15 RUE ST ANDRE	65500	MARSAC	65477	VILLENAVE PRES MARSAC	eaux superficielles	Système Adour	pompage	A	8	417525,32	1818251,50	Plaine Adour-hors Asa du Lys	2000	50	1,99	3980
PEYROU Lucette	15 RUE ST ANDRE	65500	MARSAC	65477	VILLENAVE PRES MARSAC	eaux superficielles	adour, l(fleuve)	pompage	A	115	417772,60	1817546,97	Plaine Adour-hors Asa du Lys	2000	50	0,64	1280
PEYROU Lucette	15 RUE ST ANDRE	65500	MARSAC	65299	MARSAC	eaux superficielles	Système Adour	pompage	B	138	417227,07	1816854,62	Plaine Adour-hors Asa du Lys	2000	50	0,15	300
PEYROUTOU Claudine	172 chemin de Mataverda	64460	MONTANER	65390	ST LEZER	eaux superficielles	Système Adour	submersion	ZH	30	413920,55	1818807,61	Plaine Adour-hors Asa du Lys	2000		1,82	3640
PEYROUTOU Claudine	172 chemin de Mataverda	64460	MONTANER	65390	ST LEZER	eaux superficielles	Système Adour	submersion	ZC	5	413929,62	1820391,27	Plaine Adour-hors Asa du Lys	2000		1,31	2620
PEYROUTOU Claudine	172 chemin de Mataverda	64460	MONTANER	65390	ST LEZER	eaux superficielles	Système Adour	submersion	ZE	9	413428,16	1819681,76	Plaine Adour-hors Asa du Lys	2000		1,11	2220
PLADEPOUSAU X Virginie Odile Paul	24 rue des Pyrénées	65140	BAZILLAC	65073	BAZILLAC	eaux souterraines	Nappe Adour	pompage	C	209	419031,36	1819104,68	Plaine Adour-hors Asa du Lys	2000	60	3,51	7020
PLADEPOUSEAUX Bernard	16 impasse Montesquieu	65800	AUREILHAN	65073	BAZILLAC	eaux souterraines	Nappe Adour	pompage	D	12	417633,09	1820470,52	Plaine Adour-hors Asa du Lys	2000	60	3,66	7320
PLADEPOUSEAUX Bernard	16 impasse Montesquieu	65800	AUREILHAN	65073	BAZILLAC	eaux souterraines	Nappe Adour	pompage	A	16	419798,37	1819457,47	Plaine Adour-hors Asa du Lys	2000	60	1,97	3940
PLADEPOUSEAUX Bernard	16 impasse Montesquieu	65800	AUREILHAN	65073	BAZILLAC	eaux souterraines	Nappe Adour	pompage	F	132	419421,98	1819731,94	Plaine Adour-hors Asa du Lys	2000	60	1,02	2040

Nom	Adresse	Code postal	Commune	Code INSEE du point de prélèvement	Commune du point de prélèvement	Type de ressource	Ressource	Type de prélèvement	Section cadastrale	N° cadastral	X (lambert II)	Y (lambert II)	Secteur	Quota en m3/ha	Débit du compteur en m3/h	Surface en ha	Volume en m3
PLADEPOUSEAUX Bernard	16 impasse Montesquieu	65800	AUREILHAN	65073	BAZILLAC	eaux souterraines	Nappe Adour	pompage	E	88	418666,30	1820218,85	Plaine Adour-hors Asa du Lys	2000	60	7,47	14940
PLADEPOUSEAUX Bernard	16 impasse Montesquieu	65800	AUREILHAN	65073	BAZILLAC	eaux souterraines	Nappe Adour	pompage	E	265	418457,05	1821449,15	Plaine Adour-hors Asa du Lys	2000	60	1,92	3840
PLADEPOUSEAUX Bernard	16 impasse Montesquieu	65800	AUREILHAN	65073	BAZILLAC	eaux souterraines	Nappe Adour	pompage	E	95	418566,85	1819966,46	Plaine Adour-hors Asa du Lys	2000	60	8,96	17920
PLADEPOUSEAUX Bernard	16 impasse Montesquieu	65800	AUREILHAN	65121	CAMALES	eaux souterraines	Nappe Adour	pompage	A	18	417969,73	1821438,76	Plaine Adour-hors Asa du Lys	2000	60	6,31	12620
PLADEPOUSEAUX Bernard	16 impasse Montesquieu	65800	AUREILHAN	65073	BAZILLAC	eaux souterraines	Nappe Adour	pompage	C	209	419031,36	1819104,68	Plaine Adour-hors Asa du Lys	2000	60	3,51	7020
PONS Marguerite	169 RUE DES TANNERIES	65700	MAUBOURGUET	65304	MAUBOURGUET	eaux souterraines	Nappe Adour	pompage	ZD	2	415510,19	1831799,78	Plaine Adour-hors Asa du Lys	2000	46	2	4000
PONSAN Esperanza	Darre Tugage	65140	BUZON	65304	MAUBOURGUET	eaux superficielles	Système Adour	pompage	C	392	416067,66	1833301,27	Plaine Adour-hors Asa du Lys	2000	45	11	22000
PONSAN Esperanza	Darre Tugage	65140	BUZON	65314	MONFAUCON	eaux superficielles	Système Adour	pompage	A	327	419190,44	1830494,86	Plaine Adour-hors Asa du Lys	2000	45	1,02	2040
PONSAN Esperanza	Darre Tugage	65140	BUZON	65304	MAUBOURGUET	eaux superficielles	Système Adour	pompage	C	392	416067,62	1833301,28	Plaine Adour-hors Asa du Lys	2000	45	14	28000
PONSAN Esperanza	Darre Tugage	65140	BUZON	65304	MAUBOURGUET	eaux superficielles	Système Adour	pompage	C	392	416067,64	1833301,27	Plaine Adour-hors Asa du Lys	2000	40	12	24000
PONSAN Esperanza	Darre Tugage	65140	BUZON	65049	AURIEBAT	eaux superficielles	Système Adour	pompage	AC	43	415883,70	1836676,35	Plaine Adour-hors Asa du Lys	2000	45	4,29	8580
PONSAN Esperanza	Darre Tugage	65140	BUZON	65049	AURIEBAT	eaux souterraines	Nappe Adour	pompage	AC	43	416037,43	1836687,81	Plaine Adour-hors Asa du Lys	2000	45	8,71	17420
PONSAN Jean Pierre	ANSOST	65140	ANSOST	65243	LAFITOLE	eaux superficielles	Système Adour	submersion	D	48	417571,03	1830252,09	Plaine Adour-hors Asa du Lys	2000		1,72	3440
PONSAN Jean Pierre	ANSOST	65140	ANSOST	65314	MONFAUCON	eaux superficielles	Système Adour	pompage	A	327	419190,44	1830494,86	Plaine Adour-hors Asa du Lys	2000	45	1	2000
PONSAN Jean Pierre	ANSOST	65140	ANSOST	65314	MONFAUCON	eaux superficielles	Système Adour	pompage	A	112	418919,84	1830129,96	Plaine Adour-hors Asa du Lys	2000	45	9	18000
PONSAN Jean Pierre	ANSOST	65140	ANSOST	65061	BARBACHEN	eaux souterraines	Nappe Adour	pompage	B	235	420816,23	1826644,82	Plaine Adour-hors Asa du Lys	2000	45	1,59	3180
PONSAN Jean Pierre	ANSOST	65140	ANSOST	65049	AURIEBAT	eaux souterraines	Nappe Adour	pompage	AB	32	415531,85	1836104,54	Plaine Adour-hors Asa du Lys	2000	45	4,5	9000
PONSAN Jean Pierre	ANSOST	65140	ANSOST	65061	BARBACHEN	eaux souterraines	Nappe Adour	pompage	B	96	420718,35	1827018,61	Plaine Adour-hors Asa du Lys	2000	45	1,43	2860
PONSAN Jean Pierre	ANSOST	65140	ANSOST	65243	LAFITOLE	eaux souterraines	Nappe Adour	pompage	D	361	418095,64	1829739,17	Plaine Adour-hors Asa du Lys	2000	45	2,17	4340
PONSAN Jean Pierre	ANSOST	65140	ANSOST	65243	LAFITOLE	eaux superficielles	eaux souterraines, l'(rivière)	pompage	C	201	418085,59	1831342,87	Plaine Adour-hors Asa du Lys	2000	50	12	24000
PONSAN Jean Pierre	ANSOST	65140	ANSOST	65013	ANSOST	eaux souterraines	Nappe Adour	pompage	ZA	6	419235,35	1828864,22	Plaine Adour-hors Asa du Lys	2000	50	20	40000
PONSAN Jean Pierre	ANSOST	65140	ANSOST	65243	LAFITOLE	eaux superficielles	estéous, l'(rivière)	pompage	A	14	418337,41	1831120,73	Plaine Adour-hors Asa du Lys	2000	40	5,5	11000
PONSAN Jean Pierre	ANSOST	65140	ANSOST	65196	GENSAC	eaux superficielles	Système Adour	pompage	B	18	418670,61	1828904,53	Plaine Adour-hors Asa du Lys	2000	40	2	4000
PONSAN Jean Pierre	ANSOST	65140	ANSOST	65314	MONFAUCON	eaux superficielles	estéous, l'(rivière)	pompage	ZA	3	419045,94	1829656,29	Plaine Adour-hors Asa du Lys	2000	40	1	2000
PONSAN Jean Pierre	ANSOST	65140	ANSOST	65314	MONFAUCON	eaux superficielles	Système Adour	pompage	B	195	420326,15	1828819,66	Plaine Adour-hors Asa du Lys	2000	40	6,9	13800

Nom	Adresse	Code postal	Commune	Code INSEE du point de prélèvement	Commune du point de prélèvement	Type de ressource	Ressource	Type de prélèvement	Section cadastrale	N° cadastral	X (lambert II)	Y (lambert II)	Secteur	Quota en m3/ha	Débit du compteur en m3/h	Surface en ha	Volume en m3
PONSAN Jean Pierre	ANSOST	65140	ANSOST	65314	MONFAUCON	eaux souterraines	Nappe Adour	pompage	ZA	24	418919,92	1829346,80	Plaine Adour-hors Asa du Lys	2000	40	8,5	17000
PONSAN Nicolas	Quartier Lacoustete	64330	MONT DISSE	65243	LAFITOLE	eaux superficielles	estéous, l(rivière)	pompage	C	201	418085,59	1831342,87	Plaine Adour-hors Asa du Lys	2000	50	3,5	7000
PONSAN Nicolas	Quartier Lacoustete	64330	MONT DISSE	65243	LAFITOLE	eaux superficielles	Système Adour	pompage	C	200	418088,34	1831359,43	Plaine Adour-hors Asa du Lys	2000	50	3	6000
PONSAN Paul		65500	ST LEZER	65390	ST LEZER	eaux superficielles	Système Adour	submersion	ZC	56	413201,54	1820983,82	Plaine Adour-hors Asa du Lys	2000		0,8	1600
POQUE Thierry	14 rue Farguet	65700	LAFITOLE	65243	LAFITOLE	eaux superficielles	Système Adour	pompage	C	47	416928,31	1831180,20	Plaine Adour-hors Asa du Lys	2000	45	0,44	880
POQUE Thierry	14 rue Farguet	65700	LAFITOLE	65243	LAFITOLE	eaux superficielles	Système Adour	pompage	D	245	417183,34	1829822,47	Plaine Adour-hors Asa du Lys	2000	45	2,2	4400
POQUE Thierry	14 rue Farguet	65700	LAFITOLE	65243	LAFITOLE	eaux superficielles	adour, l(iteuve)	pompage	A	448	415411,52	1829676,21	Plaine Adour-hors Asa du Lys	2000	45	2,61	5220
POQUE Thierry	14 rue Farguet	65700	LAFITOLE	65243	LAFITOLE	eaux superficielles	Système Adour	pompage	D	29	417022,15	1830233,03	Plaine Adour-hors Asa du Lys	2000	45	0,59	1180
POQUE Thierry	14 rue Farguet	65700	LAFITOLE	65243	LAFITOLE	eaux superficielles	Système Adour	pompage	D	449	417210,92	1829404,94	Plaine Adour-hors Asa du Lys	2000	45	0,5	1000
POQUE Thierry	14 rue Farguet	65700	LAFITOLE	65243	LAFITOLE	eaux superficielles	Système Adour	pompage	D	70	418039,48	1830136,86	Plaine Adour-hors Asa du Lys	2000	45	2,35	4700
POQUE Thierry	14 rue Farguet	65700	LAFITOLE	65243	LAFITOLE	eaux superficielles	marmajou, de (nuisseau)	pompage	ZI	228	416218,10	1829049,86	Plaine Adour-hors Asa du Lys	2000	45	2,07	4140
POQUE Thierry	14 rue Farguet	65700	LAFITOLE	65196	GENSAC	eaux superficielles	diès, de (nuisseau)	pompage	ZA	110	417172,08	1827964,27	Plaine Adour-hors Asa du Lys	2000	45	1,94	3880
PORTASSAU Christian	18 rue de Campan	65140	BAZILLAC	65073	BAZILLAC	eaux superficielles	Système Adour	pompage	D	130	418153,84	1818780,34	Plaine Adour-hors Asa du Lys	2000	30	0,64	1280
PORTASSAU Christian	18 rue de Campan	65140	BAZILLAC	65073	BAZILLAC	eaux souterraines	Nappe Adour	pompage	C	264	418588,88	1818828,98	Plaine Adour-hors Asa du Lys	2000	30	1	2000
PORTASSAU Christian	18 rue de Campan	65140	BAZILLAC	65073	BAZILLAC	eaux souterraines	Nappe Adour	pompage	C	125	418463,06	1818791,68	Plaine Adour-hors Asa du Lys	2000	30	2	4000
POSTERLE Serge	78 route des Pyrénées	65500	PUJO	65372	PUJO	eaux superficielles	Système Adour	pompage	ZD	43	414263,08	1818150,16	Plaine Adour-hors Asa du Lys	2000	40	8,5	17000
POSTERLE Serge	78 route des Pyrénées	65500	PUJO	65121	CAMALES	eaux souterraines	Nappe Adour	pompage	C	50	415873,71	1819550,12	Plaine Adour-hors Asa du Lys	2000	40	1	2000
POSTERLE Serge	78 route des Pyrénées	65500	PUJO	65243	LAFITOLE	eaux superficielles	Système Adour	pompage	A	161	416770,66	1828470,11	Plaine Adour-hors Asa du Lys	2000	40	7,1	14200
POSTERLE Serge	78 route des Pyrénées	65500	PUJO	65243	LAFITOLE	eaux souterraines	Nappe Adour	pompage	A	212	416486,65	1828657,54	Plaine Adour-hors Asa du Lys	2000	25	6,6	13200
POUN Michel		64460	MONTANER	65425	SIARROUY	eaux superficielles	Système Adour	pompage	B	29	413504,58	1816483,72	Plaine Adour-hors Asa du Lys	2000	40	0,35	700
POUN Michel		64460	MONTANER	65425	SIARROUY	eaux superficielles	Système Adour	pompage	B	36	413585,23	1816797,98	Plaine Adour-hors Asa du Lys	2000	40	0,56	1120
POUN Michel		64460	MONTANER	65425	SIARROUY	eaux superficielles	Système Adour	pompage	B	45	413714,12	1816391,04	Plaine Adour-hors Asa du Lys	2000	40	0,48	960
POUN Michel		64460	MONTANER	65439	TARASTEIX	eaux superficielles	Système Adour	pompage	AB	135	410486,30	1816370,87	Plaine Adour-hors Asa du Lys	2000	40	0,88	1760
POUNCHOU Stéphane	375 rue Simin Palay	64460	CASTEIDE DOAT	65460	VIC EN BIGORRE	eaux superficielles	Système Adour	submersion	BM	102	413305,69	1822816,32	Plaine Adour-hors Asa du Lys	2000		3,08	6160
PRAT Claudine	1 route d'Artagnan	65500	CAMALES	65460	VIC EN BIGORRE	eaux superficielles	Système Adour	submersion	AT	37	416927,12	1821871,95	Plaine Adour-hors Asa du Lys	2000		0,6	1200

Nom	Adresse	Code postal	Commune	Code INSEE du point de prélèvement	Commune du point de prélèvement	Type de ressource	Ressource	Type de prélèvement	Section cadastrale	N° cadastral	X (lambert II)	Y (lambert II)	Secteur	Quota en m3/ha	Débit du compteur en m3/h	Surface en ha	Volume en m3
PRAT Claudine	1 route d'Artagnan	65500	CAMALES	65460	VIC EN BIGORRE	eaux superficielles	Système Adour	submersion	AT	39	416882,43	1821695,08	Plaine Adour-hors Asa du Lys	2000		1,1	2200
PRAT Claudine	1 route d'Artagnan	65500	CAMALES	65460	VIC EN BIGORRE	eaux superficielles	Système Adour	submersion	AR	16	416643,04	1822829,15	Plaine Adour-hors Asa du Lys	2000		0,87	1740
PRAT PABINE Jean Marc	5 chemin de l'Échez	65500	NOUILHAN	65460	VIC EN BIGORRE	eaux souterraines	Nappe Adour	pompage	AB	68	414588,15	1827525,16	Plaine Adour-hors Asa du Lys	2000	40	13	26000
PRECHACQ Eric	4 chemin de Ribou	65700	MADIRAN	65130	CASTELNAU RIVIERE BASSE	eaux superficielles	Système Adour	pompage	F	98	409724,53	1845821,43	Plaine Adour-hors Asa du Lys	2000	45	34,83	69660
PUYO Jean-Louis Christian	SEGALAS	65140	SEGALAS	65414	SEGALAS	eaux superficielles	aule, l'(ruisseau)	pompage	D	61	421543,74	1825069,22	Plaine Adour-hors Asa du Lys	2000	70	0,92	1840
PUYO Jean-Louis Christian	SEGALAS	65140	SEGALAS	65273	LIAC	eaux souterraines	Nappe Adour	pompage	B	55	419078,56	1826793,02	Plaine Adour-hors Asa du Lys	2000	70	1,09	2180
PUYO Jean-Louis Christian	SEGALAS	65140	SEGALAS	65414	SEGALAS	eaux souterraines	Nappe Adour	pompage	A	295	420611,00	1826243,25	Plaine Adour-hors Asa du Lys	2000	70	10,07	20140
PUYO Jean-Louis Christian	SEGALAS	65140	SEGALAS	65414	SEGALAS	eaux souterraines	Nappe Adour	pompage	A	247	420190,26	1826332,66	Plaine Adour-hors Asa du Lys	2000	70	9,1	18200
PUYO Jean-Louis Christian	SEGALAS	65140	SEGALAS	65414	SEGALAS	eaux superficielles	aule, l'(ruisseau)	pompage	D	61	421543,80	1825066,98	Plaine Adour-hors Asa du Lys	2000	70	0,92	1840
PUYO Jean-Louis Christian	SEGALAS	65140	SEGALAS	65414	SEGALAS	eaux souterraines	Nappe Adour	pompage	A	295	420612,23	1826247,27	Plaine Adour-hors Asa du Lys	2000	70	10,08	20160
PUYO Marie Josée	31 route du Moulin	65140	LESCOURRY	65273	LIAC	eaux souterraines	Nappe Adour	pompage	B	171	418547,49	1826656,62	Plaine Adour-hors Asa du Lys	2000	80	8	16000
QUESSETTE Sébastien	15 chemin de la Montjoie	65500	SIARROUY	65425	SIARROUY	eaux superficielles	Système Adour	pompage	D	9	413071,07	1815498,91	Plaine Adour-hors Asa du Lys	2000	50	8,86	17720
QUESSETTE Sébastien	15 chemin de la Montjoie	65500	SIARROUY	65438	TALAZAC	eaux superficielles	Système Adour	submersion	B	13	413935,01	1817423,49	Plaine Adour-hors Asa du Lys	2000		0,97	1940
QUESSETTE Sébastien	15 chemin de la Montjoie	65500	SIARROUY	65438	TALAZAC	eaux superficielles	moulin de saint-lézer, du (canal)	submersion	A	20	413974,55	1816922,62	Plaine Adour-hors Asa du Lys	2000		1,23	2460
QUESSETTE Sébastien	15 chemin de la Montjoie	65500	SIARROUY	65425	SIARROUY	eaux superficielles	Système Adour	submersion	D	140	414070,59	1815203,21	Plaine Adour-hors Asa du Lys	2000		0,55	1100
QUESSETTE Sébastien	15 chemin de la Montjoie	65500	SIARROUY	65189	GAYAN	eaux superficielles	échez, l'(rivière)	pompage	A	50	413546,36	1814930,82	Plaine Adour-hors Asa du Lys	2000	50	0,44	880
QUESSETTE Sébastien	15 chemin de la Montjoie	65500	SIARROUY	65007	ANDREST	eaux souterraines	Nappe Adour	pompage	ZA	51	415872,56	1816758,26	Plaine Adour-hors Asa du Lys	2000	50	2,68	5360
RAMONJEAN Marc	Chemin de la Barthe	65390	AURENSAN	65048	AURENSAN	eaux superficielles	Système Adour	submersion	D	418	417277,66	1813945,65	Plaine Adour-hors Asa du Lys	2000		0,95	1900
RAMONJEAN Marc	Chemin de la Barthe	65390	AURENSAN	65048	AURENSAN	eaux superficielles	Système Adour	submersion	D	88	417267,68	1813943,89	Plaine Adour-hors Asa du Lys	2000		0,67	1340
RAMONJEAN Marc	Chemin de la Barthe	65390	AURENSAN	65048	AURENSAN	eaux superficielles	Système Adour	submersion	D	120	417860,12	1813714,02	Plaine Adour-hors Asa du Lys	2000		0,76	1520
RANCON Jean	Bd Raymond Bergougnan	31350	BOULOGNE SUR GESSE	65226	IBOS	eaux souterraines	Nappe Adour	pompage	ZE	59	412624,83	1806160,40	Plaine Adour-hors Asa du Lys	2000	50	0,71	1420
RANCON Jean	Bd Raymond Bergougnan	31350	BOULOGNE SUR GESSE	65226	IBOS	eaux souterraines	Nappe Adour	pompage	H	540	413112,87	1805733,97	Plaine Adour-hors Asa du Lys	2000	50	4,24	8480
RANCON Jean	Bd Raymond Bergougnan	31350	BOULOGNE SUR GESSE	65226	IBOS	eaux souterraines	Nappe Adour	pompage	H	547	412793,71	1805765,80	Plaine Adour-hors Asa du Lys	2000	50	2,21	4420
RANCON Jean	Bd Raymond Bergougnan	31350	BOULOGNE SUR GESSE	65440	TARBES	eaux souterraines	Nappe Adour	pompage	CK	90	413737,24	1806056,11	Plaine Adour-hors Asa du Lys	2000	50	4,27	8540

Nom	Adresse	Code postal	Commune	Code INSEE du point de prélèvement	Commune du point de prélèvement	Type de ressource	Ressource	Type de prélèvement	Section cadastrale	N° cadastral	X (lambert II)	Y (lambert II)	Secteur	Quota en m3/ha	Débit du compteur en m3/h	Surface en ha	Volume en m3
RANCON Marie Madeleine	81 rue François Marques	65000	TARBES	65226	IBCS	eaux souterraines	Nappe Adour	pompage	ZE	59	412624,83	1806160,40	Plaine Adour-hors Asa du Lys	2000	50	0,57	1140
RANCON Marie Madeleine	81 rue François Marques	65000	TARBES	65226	IBCS	eaux souterraines	Nappe Adour	pompage	H	540	413112,87	1805733,97	Plaine Adour-hors Asa du Lys	2000	50	0,89	1780
RANCON Marie Madeleine	81 rue François Marques	65000	TARBES	65226	IBCS	eaux souterraines	Nappe Adour	pompage	H	547	412793,71	1805765,80	Plaine Adour-hors Asa du Lys	2000	50	1,1	2200
REY Gerard	8 Impasse des Sources	65500	CAIXON	65119	CAIXON	eaux superficielles	Système Adour	pompage	B	44	412401,06	1827010,75	Plaine Adour-hors Asa du Lys	2000	45	2,97	5940
REY Gerard	8 Impasse des Sources	65500	CAIXON	65119	CAIXON	eaux superficielles	Système Adour	pompage	B	43	412334,06	1826754,39	Plaine Adour-hors Asa du Lys	2000	45	0,5	1000
REY Gerard	8 Impasse des Sources	65500	CAIXON	65119	CAIXON	eaux souterraines	Nappe Adour	pompage	B	84	412587,07	1827380,18	Plaine Adour-hors Asa du Lys	2000	45	2,29	4580
REY Gerard	8 Impasse des Sources	65500	CAIXON	65119	CAIXON	eaux souterraines	Nappe Adour	pompage	B	84	412676,83	1827364,54	Plaine Adour-hors Asa du Lys	2000	45	1,05	2100
REY Gerard	8 Impasse des Sources	65500	CAIXON	65119	CAIXON	eaux superficielles	lis, le (ruisseau)	pompage	D	144	412075,56	1825314,00	Plaine Adour-hors Asa du Lys	2000	45	14,95	29900
REY Gerard	8 Impasse des Sources	65500	CAIXON	65119	CAIXON	eaux superficielles		pompage	D	144	412075,56	1825314,00	ASA DU LYS	1200	45	4	4800
REY Gerard	8 Impasse des Sources	65500	CAIXON	65119	CAIXON	eaux superficielles	Système Adour	pompage	C	155	412841,00	1825032,51	Plaine Adour-hors Asa du Lys	2000	45	0,81	1620
REY Gerard	8 Impasse des Sources	65500	CAIXON	65119	CAIXON	eaux souterraines	Nappe Adour	pompage	A	127	412457,07	1824118,43	Plaine Adour-hors Asa du Lys	2000	45	5,73	11460
REY Gerard	8 Impasse des Sources	65500	CAIXON	65119	CAIXON	eaux souterraines	Nappe Adour	pompage	A	458	412614,73	1825129,90	Plaine Adour-hors Asa du Lys	2000	45	11,63	23260
REY Gerard	8 Impasse des Sources	65500	CAIXON	65119	CAIXON	eaux superficielles	Système Adour	pompage	C	151	412843,52	1824545,26	Plaine Adour-hors Asa du Lys	2000	45	2,27	4540
REY Gerard	8 Impasse des Sources	65500	CAIXON	65119	CAIXON	eaux souterraines	Nappe Adour	pompage	C	172	412908,60	1824677,70	Plaine Adour-hors Asa du Lys	2000	45	2,6	5200
REY Gerard	8 Impasse des Sources	65500	CAIXON	65119	CAIXON	eaux superficielles	Système Adour	submersion	B	1	412759,49	1826166,59	Plaine Adour-hors Asa du Lys	2000		0,97	1940
REY Gerard	8 Impasse des Sources	65500	CAIXON	65119	CAIXON	eaux superficielles	Système Adour	submersion	B	14	412543,58	1826340,87	Plaine Adour-hors Asa du Lys	2000		2,26	4520
REY Gerard	8 Impasse des Sources	65500	CAIXON	65119	CAIXON	eaux superficielles	Système Adour	submersion	B	2	412215,33	1826369,29	Plaine Adour-hors Asa du Lys	2000		0,79	1580
REY Gerard	8 Impasse des Sources	65500	CAIXON	65119	CAIXON	eaux superficielles	Système Adour	submersion	B	9	412315,06	1826370,09	Plaine Adour-hors Asa du Lys	2000		1,86	3720
REY Gerard	8 Impasse des Sources	65500	CAIXON	65119	CAIXON	eaux superficielles	Système Adour	submersion	C	150	412843,52	1824545,26	Plaine Adour-hors Asa du Lys	2000		2,42	4840
REY Gerard	8 Impasse des Sources	65500	CAIXON	65119	CAIXON	eaux superficielles	Système Adour	submersion	C	152	412730,10	1824710,12	Plaine Adour-hors Asa du Lys	2000		5	10000
RICAU Jean Pascal	110 route de Liac	65140	ANSOST	65273	LIAC	eaux superficielles	Système Adour	pompage	A	1	417647,33	1827073,12	Plaine Adour-hors Asa du Lys	2000	50	5,98	11960
RICAU Jean Pascal	110 route de Liac	65140	ANSOST	65273	LIAC	eaux souterraines	Nappe Adour	pompage	B	25	419379,71	1826580,32	Plaine Adour-hors Asa du Lys	2000	50	6,28	12560
RICAU Jean Pascal	110 route de Liac	65140	ANSOST	65196	GENSAC	eaux souterraines	Nappe Adour	pompage	B	32	418668,25	1828549,16	Plaine Adour-hors Asa du Lys	2000	50	8,59	17180
RICAU Jean Pascal	110 route de Liac	65140	ANSOST	65196	GENSAC	eaux superficielles	Système Adour	pompage	A	41	417496,91	1828300,67	Plaine Adour-hors Asa du Lys	2000	40	0,78	1560

Nom	Adresse	Code postal	Commune	Code INSEE du point de prélèvement	Commune du point de prélèvement	Type de ressource	Ressource	Type de prélèvement	Section cadastrale	N° cadastral	X (lambert II)	Y (lambert II)	Secteur	Quota en m3/ha	Débit du compteur en m3/h	Surface en ha	Volume en m3
RICAU Jean Pascal	110 route de Liac	65140	ANSOST	65196	GENSAC	eaux souterraines	Nappe Adour	pompage	ZA	4	419009,66	1827838,96	Plaine Adour-hors Asa du Lys	2000	50	16,02	32040
RICAU Jean Pascal	110 route de Liac	65140	ANSOST	65035	ARTAGNAN	eaux souterraines	Nappe Adour	pompage	A	88	417281,29	1827342,31	Plaine Adour-hors Asa du Lys	2000	50	5,29	10580
RICAU Jean Pascal	110 route de Liac	65140	ANSOST	65196	GENSAC	eaux souterraines	Nappe Adour	pompage	B	38	418435,67	1828493,71	Plaine Adour-hors Asa du Lys	2000	40	6,53	13060
RICAU Jean Pascal	110 route de Liac	65140	ANSOST	65013	ANSOST	eaux souterraines	Nappe Adour	pompage	ZB	41	419386,01	1827535,01	Plaine Adour-hors Asa du Lys	2000	45	9,64	19280
RICAU Jean Pascal	110 route de Liac	65140	ANSOST	65061	BARBACHEN	eaux superficielles	Système Adour	pompage	A	190	420708,12	1828167,77	Plaine Adour-hors Asa du Lys	2000	45	5,3	10600
RICAU Jean Pascal	110 route de Liac	65140	ANSOST	65013	ANSOST	eaux souterraines	Nappe Adour	pompage	ZB	13	419437,57	1827936,57	Plaine Adour-hors Asa du Lys	2000	50	2,98	5960
RICAU Jean Pascal	110 route de Liac	65140	ANSOST	65013	ANSOST	eaux souterraines	Nappe Adour	pompage	ZB	13	419525,55	1827846,29	Plaine Adour-hors Asa du Lys	2000	50	7,68	15360
RIEUDEBAT Jean Pierre	Chemin latéral Voie Ferrée	65360	SALLES ADOUR	65401	SALLES ADOUR	eaux superficielles	Système Adour	submersion	B	175	418560,69	1800391,78	Plaine Adour-hors Asa du Lys	2000		0,22	440
RIEUDEBAT Jean Pierre	Chemin latéral Voie Ferrée	65360	SALLES ADOUR	65401	SALLES ADOUR	eaux superficielles	Système Adour	submersion	A	38	417830,30	1801101,78	Plaine Adour-hors Asa du Lys	2000		1,31	2620
RIEUDEBAT Jean Pierre	Chemin latéral Voie Ferrée	65360	SALLES ADOUR	65401	SALLES ADOUR	eaux superficielles	Système Adour	pompage	B	67	418011,07	1801017,40	Plaine Adour-hors Asa du Lys	2000	65	0,54	1080
RIEUDEBAT Jean Pierre	Chemin latéral Voie Ferrée	65360	SALLES ADOUR	65401	SALLES ADOUR	eaux superficielles	Système Adour	pompage	B	254	418079,28	1801005,75	Plaine Adour-hors Asa du Lys	2000	65	1,29	2580
RIEUDEBAT Jean Pierre	Chemin latéral Voie Ferrée	65360	SALLES ADOUR	65062	BARBAZAN DEBAT	eaux superficielles	Système Adour	pompage	AK	12	419425,61	1802629,25	Plaine Adour-hors Asa du Lys	2000	65	0,85	1700
RIEUDEBAT Jean Pierre	Chemin latéral Voie Ferrée	65360	SALLES ADOUR	65062	BARBAZAN DEBAT	eaux superficielles	Système Adour	pompage	E	219	419301,34	1800785,52	Plaine Adour-hors Asa du Lys	2000	65	1,65	3300
RIEUDEBAT Jean Pierre	Chemin latéral Voie Ferrée	65360	SALLES ADOUR	65401	SALLES ADOUR	eaux superficielles	Système Adour	pompage	B	136	418021,23	1800692,38	Plaine Adour-hors Asa du Lys	2000	65	1,29	2580
RIEUDEBAT Jean Pierre	Chemin latéral Voie Ferrée	65360	SALLES ADOUR	65401	SALLES ADOUR	eaux superficielles	Système Adour	pompage	B	52	417973,94	1801418,49	Plaine Adour-hors Asa du Lys	2000	65	1,21	2420
RIEUDEBAT Jean Pierre	Chemin latéral Voie Ferrée	65360	SALLES ADOUR	65433	SOUES	eaux superficielles	Système Adour	pompage	AD	34	418905,06	1802796,12	Plaine Adour-hors Asa du Lys	2000	65	0,83	1660
RIVIERE D'ARC Michel	TOSTAT	65140	TOSTAT	65446	TOSTAT	eaux souterraines	Nappe Adour	pompage	C	5	418811,73	1816121,64	Plaine Adour-hors Asa du Lys	2000	90	12,32	24640
RIVIERE D'ARC Michel	TOSTAT	65140	TOSTAT	65446	TOSTAT	eaux superficielles	Système Adour	pompage	D	348	417986,80	1816200,51	Plaine Adour-hors Asa du Lys	2000	60	4,93	9860
RIVIERE D'ARC Michel	TOSTAT	65140	TOSTAT	65446	TOSTAT	eaux souterraines	Nappe Adour	pompage	C	90	419473,48	1815568,11	Plaine Adour-hors Asa du Lys	2000	60	17,18	34360
ROQUES Gérard		65320	TARASTEIX	65350	OURSBELILLE	eaux superficielles	Système Adour	pompage	C	507	412256,48	1810380,01	Plaine Adour-hors Asa du Lys	2000	50	0,46	920
ROQUES Gérard		65320	TARASTEIX	65350	OURSBELILLE	eaux superficielles	Système Adour	pompage	D	94	413479,14	1812948,40	Plaine Adour-hors Asa du Lys	2000	50	0,38	760
ROQUES Gérard		65320	TARASTEIX	65350	OURSBELILLE	eaux souterraines	Nappe Adour	pompage	E	177	413376,03	1811538,87	Plaine Adour-hors Asa du Lys	2000	50	2	4000
ROQUES Gérard		65320	TARASTEIX	65243	LAFITOLE	eaux superficielles	Système Adour	pompage	A	52	416147,65	1829470,91	Plaine Adour-hors Asa du Lys	2000	45	18,99	37980
ROQUES Gerard Jean	38 RUE DES BLES D'OR	65500	MARSAC	65073	BAZILLAC	eaux superficielles	Système Adour	submersion	D	129	418171,48	1818784,92	Plaine Adour-hors Asa du Lys	2000		0,42	840
ROQUES Gerard Jean	38 RUE DES BLES D'OR	65500	MARSAC	65073	BAZILLAC	eaux superficielles	Système Adour	submersion	D	131	418225,56	1818789,96	Plaine Adour-hors Asa du Lys	2000		0,64	1280

Nom	Adresse	Code postal	Commune	Code INSEE du point de prélèvement	Commune du point de prélèvement	Type de ressource	Ressource	Type de prélèvement	Section cadastrale	N° cadastral	X (lambert II)	Y (lambert II)	Secteur	Quota en m ³ /ha	Débit du compteur en m ³ /h	Surface en ha	Volume en m ³
ROQUES Gerard Jean	38 RUE DES BLES D'OR	65500	MARSAC	65299	MARSAC	eaux superficielles	Système Adour	submersion	A	151	416770,33	1816859,51	Plaine Adour-hors Asa du Lys	2000		0,25	500
ROQUES Gerard Jean	38 RUE DES BLES D'OR	65500	MARSAC	65299	MARSAC	eaux superficielles	Système Adour	submersion	A	45	416596,11	1816619,67	Plaine Adour-hors Asa du Lys	2000		0,46	920
ROSSI Jean-Marc	18 rue du Moulin	65500	CAMALES	65121	CAMALES	eaux souterraines	Nappe Adour	pompage	ZC	20	417519,13	1819280,66	Plaine Adour-hors Asa du Lys	2000	60	20,86	41720
ROSSI Jean-Marc	18 rue du Moulin	65500	CAMALES	65460	VIC EN BIGORRE	eaux souterraines	Nappe Adour	pompage	ZB	32	415408,92	1826326,10	Plaine Adour-hors Asa du Lys	2000	60	6,9	13800
ROSSI Jean-Marc	18 rue du Moulin	65500	CAMALES	65121	CAMALES	eaux souterraines	Nappe Adour	pompage	ZC	55	417238,33	1819031,59	Plaine Adour-hors Asa du Lys	2000	60	1,48	2960
ROTIS Christian	7 ROUTE DE LA BIGORRE	65350	HOURC	65401	SALLES ADOUR	eaux superficielles	Système Adour	submersion	A	64	417797,18	1801805,50	Plaine Adour-hors Asa du Lys	2000		2,02	4040
ROUAN Marie	12, avenue du Bois	65800	AUREILHAN	65047	AUREILHAN	eaux superficielles	Système Adour	submersion	AC	397	418234,38	1808400,30	Plaine Adour-hors Asa du Lys	2000		0,58	1160
ROUCAU Roland Andre	13 rue des Lavoirs	65140	BAZILLAC	65073	BAZILLAC	eaux superficielles	aule, l(ruisseau)	pompage	B	203	420630,14	1819004,96	Plaine Adour-hors Asa du Lys	2000	40	27,27	54540
ROUCAU Roland Andre	13 rue des Lavoirs	65140	BAZILLAC	65073	BAZILLAC	eaux souterraines	Nappe Adour	pompage	B	167	420321,45	1818893,25	Plaine Adour-hors Asa du Lys	2000	40	17,19	34380
ROUCAU Roland Andre	13 rue des Lavoirs	65140	BAZILLAC	65073	BAZILLAC	eaux souterraines	Nappe Adour	pompage	A	67	420330,39	1819657,70	Plaine Adour-hors Asa du Lys	2000	40	1,4	2800
ROUQUET Nicolas	204 rue Arbizon	65200	MONTGAILLARD	65320	MONTGAILLARD	eaux superficielles	Système Adour	submersion	AL	243	418280,43	1794378,96	Plaine Adour-hors Asa du Lys	2000		0,4	800
ROUX Jean Christophe	103 rue Saint Hilaire	65200	MONTGAILLARD	65320	MONTGAILLARD	eaux superficielles	Système Adour	pompage	AE	191	418522,52	1792930,14	Plaine Adour-hors Asa du Lys	2000	60	2	4000
SABATHE Michel	1 rue du pic du midi	65140	ESCONDEAUX	65269	LESCOURRY	eaux superficielles	Système Adour	pompage	D	110	421656,97	1817813,05	Plaine Adour-hors Asa du Lys	2000	40	7,5	15000
SABATHE Michel	1 rue du pic du midi	65140	ESCONDEAUX	65161	ESCONDEAUX	eaux superficielles	Système Adour	pompage	D	63	421136,14	1817946,52	Plaine Adour-hors Asa du Lys	2000	40	3,05	6100
SABATHE Michel	1 rue du pic du midi	65140	ESCONDEAUX	65269	LESCOURRY	eaux superficielles	Système Adour	pompage	C	27	421451,89	1816843,00	Plaine Adour-hors Asa du Lys	2000	40	1,14	2280
SABATHE Michel	1 rue du pic du midi	65140	ESCONDEAUX	65156	DOURS	eaux superficielles	Système Adour	pompage	C	132	420372,67	1815975,16	Plaine Adour-hors Asa du Lys	2000	40	2,68	5360
SABATHE Michel	1 rue du pic du midi	65140	ESCONDEAUX	65446	TOSTAT	eaux souterraines	Nappe Adour	pompage	A	224	419894,58	1817977,45	Plaine Adour-hors Asa du Lys	2000	40	1,97	3940
SABATHE Michel	1 rue du pic du midi	65140	ESCONDEAUX	65161	ESCONDEAUX	eaux superficielles	Système Adour	pompage	D	179	420884,21	1816712,97	Plaine Adour-hors Asa du Lys	2000	40	1,01	2020
SABATHE Michel	1 rue du pic du midi	65140	ESCONDEAUX	65156	DOURS	eaux superficielles	Système Adour	pompage	A	23	420386,53	1816142,42	Plaine Adour-hors Asa du Lys	2000	40	2,03	4060
SABATHE Michel	1 rue du pic du midi	65140	ESCONDEAUX	65156	DOURS	eaux superficielles	Système Adour	pompage	A	26	420465,16	1816134,14	Plaine Adour-hors Asa du Lys	2000	40	2,72	5440
SABATHE Michel	1 rue du pic du midi	65140	ESCONDEAUX	65156	DOURS	eaux superficielles	alaric, d'(canal)	pompage	A	68	421361,61	1816006,55	Plaine Adour-hors Asa du Lys	2000	40	1,34	2680
SABATHE Michel	1 rue du pic du midi	65140	ESCONDEAUX	65161	ESCONDEAUX	eaux superficielles	Système Adour	pompage	C	180	420502,36	1816839,22	Plaine Adour-hors Asa du Lys	2000	40	0,72	1440
SABATHE Michel	1 rue du pic du midi	65140	ESCONDEAUX	65161	ESCONDEAUX	eaux superficielles	Système Adour	pompage	C	192	420437,97	1816602,30	Plaine Adour-hors Asa du Lys	2000	40	7,45	14900
SABATHE Michel	1 rue du pic du midi	65140	ESCONDEAUX	65161	ESCONDEAUX	eaux superficielles	Système Adour	pompage	D	14	420857,17	1816976,82	Plaine Adour-hors Asa du Lys	2000	40	0,86	1720
SABATHE Robert	8 chemin des Amious	65500	PUJO	65372	PUJO	eaux souterraines	Nappe Adour	pompage	ZB	108	416140,41	1818062,66	Plaine Adour-hors Asa du Lys	2000	70	11,2	22400

Nom	Adresse	Code postal	Commune	Code INSEE du point de prélèvement	Commune du point de prélèvement	Type de ressource	Ressource	Type de prélèvement	Section cadastrale	N° cadastral	X (lambert II)	Y (lambert II)	Secteur	Quota en m3/ha	Débit du compteur en m3/h	Surface en ha	Volume en m3
SABATHE Robert	8 chemin des Arioux	65500	PUJO	65372	PUJO	eaux souterraines	Nappe Adour	pompage	ZB	108	416157,39	1818063,38	Plaine Adour-hors Asa du Lys	2000	70	23,9	47800
SABATHE Serge	11, rue du Val d'Adour	65140	ESCONDEAUX	65161	ESCONDEAUX	eaux superficielles	Système Adour	pompage	B	147	421361,27	1818955,28	Plaine Adour-hors Asa du Lys	2000	40	0,8	1600
SABATHE Serge	11, rue du Val d'Adour	65140	ESCONDEAUX	65156	DOURS	eaux superficielles	Système Adour	pompage	A	156	420351,42	1815636,49	Plaine Adour-hors Asa du Lys	2000	40	0,96	1920
SABATHE Serge	11, rue du Val d'Adour	65140	ESCONDEAUX	65156	DOURS	eaux superficielles	Système Adour	pompage	A	128	421345,57	1815464,64	Plaine Adour-hors Asa du Lys	2000	40	1,35	2700
SABATHE Serge	11, rue du Val d'Adour	65140	ESCONDEAUX	65161	ESCONDEAUX	eaux souterraines	Nappe Adour	pompage	D	174	420856,83	1816949,90	Plaine Adour-hors Asa du Lys	2000	40	7,67	15340
SABATHE Serge	11, rue du Val d'Adour	65140	ESCONDEAUX	65156	DOURS	eaux superficielles	Système Adour	pompage	A	3	421106,58	1814816,65	Plaine Adour-hors Asa du Lys	2000	40	8,13	16260
SABATHE Serge	11, rue du Val d'Adour	65140	ESCONDEAUX	65133	CASTERA LOU	eaux superficielles	Système Adour	pompage	A	57	421357,60	1815439,32	Plaine Adour-hors Asa du Lys	2000	40	4	8000
SABATHE Serge	11, rue du Val d'Adour	65140	ESCONDEAUX	65156	DOURS	eaux superficielles	Système Adour	pompage	A	68	421361,61	1816006,55	Plaine Adour-hors Asa du Lys	2000	40	27,78	55560
SABATHE Serge	11, rue du Val d'Adour	65140	ESCONDEAUX	65457	UGNOUAS	eaux souterraines	Nappe Adour	pompage	C	53	418568,73	1817850,80	Plaine Adour-hors Asa du Lys	2000	15	3,26	6520
SAINT GERMA Alain	21 rue des Pyrénées	65140	GENSAC	65196	GENSAC	eaux superficielles	Système Adour	pompage	AC	57	416973,97	1828163,31	Plaine Adour-hors Asa du Lys	2000	130	1,27	2540
SAINT GERMA Alain	21 rue des Pyrénées	65140	GENSAC	65196	GENSAC	eaux souterraines	Nappe Adour	pompage	B	44	418725,96	1828602,25	Plaine Adour-hors Asa du Lys	2000	130	5,5	11000
SAINT GERMA Alain	21 rue des Pyrénées	65140	GENSAC	65196	GENSAC	eaux souterraines	Nappe Adour	pompage	A	82	417279,18	1827706,21	Plaine Adour-hors Asa du Lys	2000	130	3,27	6540
SAINT GERMA Alain	21 rue des Pyrénées	65140	GENSAC	65196	GENSAC	eaux souterraines	Nappe Adour	pompage	A	47	417804,18	1828197,10	Plaine Adour-hors Asa du Lys	2000	130	8,99	17980
SAINT GERMA Alain	21 rue des Pyrénées	65140	GENSAC	65196	GENSAC	eaux superficielles	Système Adour	pompage	A	123	417244,52	1827925,80	Plaine Adour-hors Asa du Lys	2000	130	3,67	7340
SAINT GERMA Alain	21 rue des Pyrénées	65140	GENSAC	65035	ARTAGNAN	eaux souterraines	Nappe Adour	pompage	A	36	417216,68	1826940,75	Plaine Adour-hors Asa du Lys	2000	130	1,54	3060
SAINT JEAN Hugues	MONFAUCON	65140	MONFAUCON	65412	SAUVETERRE	eaux superficielles	Système Adour	pompage	ZH	32	418971,62	1831447,15	Plaine Adour-hors Asa du Lys	2000	40	19,34	38680
SAINT MARTIN Jean Claude	15 rue des IV Chemins	65140	ESCONDEAUX	65161	ESCONDEAUX	eaux souterraines	Nappe Adour	pompage	C	1	420258,56	1818302,59	Plaine Adour-hors Asa du Lys	2000	50	13,16	26320
SAINT MARTIN Jean Claude	15 rue des IV Chemins	65140	ESCONDEAUX	65073	BAZILLAC	eaux superficielles	Système Adour	pompage	D	263	418179,96	1818622,69	Plaine Adour-hors Asa du Lys	2000	50	3,38	6760
SAINT MARTIN Jean Claude	15 rue des IV Chemins	65140	ESCONDEAUX	65073	BAZILLAC	eaux souterraines	Nappe Adour	pompage	E	72	418510,94	1820881,16	Plaine Adour-hors Asa du Lys	2000	50	2,69	5380
SAINT MARTIN Jean Claude	15 rue des IV Chemins	65140	ESCONDEAUX	65073	BAZILLAC	eaux souterraines	Nappe Adour	pompage	A	67	420330,39	1819657,70	Plaine Adour-hors Asa du Lys	2000	50	0,5	1000
SAINT MARTIN Jean Claude	15 rue des IV Chemins	65140	ESCONDEAUX	65161	ESCONDEAUX	eaux souterraines	Nappe Adour	pompage	B	181	421041,60	1818210,58	Plaine Adour-hors Asa du Lys	2000	50	3,9	7800
SAINT MARTIN Jean Claude	15 rue des IV Chemins	65140	ESCONDEAUX	65073	BAZILLAC	eaux souterraines	Nappe Adour	pompage	B	32	420093,31	1819310,16	Plaine Adour-hors Asa du Lys	2000	50	1,05	2100
SAINT MARTIN Jean Claude	15 rue des IV Chemins	65140	ESCONDEAUX	65073	BAZILLAC	eaux souterraines	Nappe Adour	pompage	C	209	419031,21	1819104,09	Plaine Adour-hors Asa du Lys	2000	50	4,46	8920
SAINT MARTIN Jean Claude	15 rue des IV Chemins	65140	ESCONDEAUX	65161	ESCONDEAUX	eaux superficielles	aule, l(ruisseau)	pompage	B	66	420458,08	1818716,86	Plaine Adour-hors Asa du Lys	2000	50	1,86	3720
SAINT MARTIN Jean Claude	15 rue des IV Chemins	65140	ESCONDEAUX	65161	ESCONDEAUX	eaux superficielles	alaric, d(canal)	pompage	D	109	421664,27	1817956,77	Plaine Adour-hors Asa du Lys	2000	50	3,86	7720

Nom	Adresse	Code postal	Commune	Code INSEE du point de prélèvement	Commune du point de prélèvement	Type de ressource	Ressource	Type de prélèvement	Section cadastrale	N° cadastral	X (lambert II)	Y (lambert II)	Secteur	Quota en m3/ha	Débit du compteur en m3/h	Surface en ha	Volume en m3
SAINT MARTIN Jean Claude	15 rue des IV Chemins	65140	ESCONDEAUX	65073	BAZILLAC	eaux superficielles	aule, (ruisseau)	pompage	B	222	420545,99	1818770,55	Plaine Adour-hors Asa du Lys	2000	50	3	6000
SAINT MARTIN Jean Claude	15 rue des IV Chemins	65140	ESCONDEAUX	65242	LACASSAGNE	eaux souterraines	Nappe Adour	pompage	B	73	421330,85	1818442,01	Plaine Adour-hors Asa du Lys	2000	50	11,88	23760
SAINT MARTIN Jean Claude	15 rue des IV Chemins	65140	ESCONDEAUX	65161	ESCONDEAUX	eaux souterraines	Nappe Adour	pompage	C	53	420891,20	1817956,14	Plaine Adour-hors Asa du Lys	2000	50	1,6	3200
SAINT MARTIN Jean Claude	15 rue des IV Chemins	65140	ESCONDEAUX	65269	LESCURRY	eaux superficielles	alaric, d'(canal)	pompage	C	25	421353,15	1816512,48	Plaine Adour-hors Asa du Lys	2000	50	4	8000
SAINT MARTIN Jean Claude	15 rue des IV Chemins	65140	ESCONDEAUX	65161	ESCONDEAUX	eaux superficielles	Système Adour	pompage	C	3	420388,54	1817953,31	Plaine Adour-hors Asa du Lys	2000	50	0,4	800
SAINT MARTIN Jean Claude	15 rue des IV Chemins	65140	ESCONDEAUX	65161	ESCONDEAUX	eaux souterraines	Nappe Adour	pompage	C	11	420741,06	1818274,06	Plaine Adour-hors Asa du Lys	2000	50	4,38	8760
SAINT MARTIN Jean Claude	15 rue des IV Chemins	65140	ESCONDEAUX	65161	ESCONDEAUX	eaux souterraines	Nappe Adour	pompage	B	150	421195,39	1818738,09	Plaine Adour-hors Asa du Lys	2000	50	4,72	9440
SAINT PASTOUS Louis	17 BIS RUE DE L'AGRICULTURE	65310	LALOUBERE	65251	LALOUBERE	eaux souterraines	Nappe Adour	pompage	AH	99	416245,57	1803144,40	Plaine Adour-hors Asa du Lys	2000	35	0,6	1200
SAINT PASTOUS Louis	17 BIS RUE DE L'AGRICULTURE	65310	LALOUBERE	65251	LALOUBERE	eaux souterraines	Nappe Adour	pompage	AH	98	416154,92	1803161,95	Plaine Adour-hors Asa du Lys	2000	35	1,03	2060
SAINTE HILLAIRE Jean-Claude	40 route de Parabère	65700	LARREULE	65262	LARREULE	eaux souterraines	Nappe Adour	pompage	ZH	12	412070,99	1829024,96	Plaine Adour-hors Asa du Lys	2000	40	5,61	11220
SAINTE HILLAIRE Jean-Claude	40 route de Parabère	65700	LARREULE	65262	LARREULE	eaux souterraines	Nappe Adour	pompage	ZD	1	412685,19	1828353,02	Plaine Adour-hors Asa du Lys	2000	40	8,61	17220
SALLES Gilles	44 avenue Jean Moulin	65490	OURSBELILLE	65350	OURSBELILLE	eaux souterraines	Nappe Adour	pompage	C	736	412109,37	1811179,93	Plaine Adour-hors Asa du Lys	2000	50	24,4	48800
SALLES LAMONGE Michel	15 rue de l'Arbizon	65360	ARCIZAC ADOUR	65019	ARCIZAC ADOUR	eaux superficielles	Système Adour	submersion	C	235	417794,44	1796727,14	Plaine Adour-hors Asa du Lys	2000		0,82	1640
SALLES LAMONGE Michel	15 rue de l'Arbizon	65360	ARCIZAC ADOUR	65019	ARCIZAC ADOUR	eaux superficielles	Système Adour	submersion	C	281	417362,75	1796655,65	Plaine Adour-hors Asa du Lys	2000		1,52	3040
SALLES LAMONGE Michel	15 rue de l'Arbizon	65360	ARCIZAC ADOUR	65019	ARCIZAC ADOUR	eaux superficielles	Système Adour	submersion	D	452	416717,05	1796842,39	Plaine Adour-hors Asa du Lys	2000		1,67	3340
SAMALENS LAGARDERE Jean	7, rue de l'Echez	65500	SIARROUY	65425	SIARROUY	eaux superficielles	Système Adour	pompage	B	139	414272,52	1816985,41	Plaine Adour-hors Asa du Lys	2000	50	6,93	13860
SAMALENS LAGARDERE Jean	7, rue de l'Echez	65500	SIARROUY	65425	SIARROUY	eaux superficielles	Système Adour	pompage	D	98	413211,51	1815551,26	Plaine Adour-hors Asa du Lys	2000	50	5,52	11040
SAMALENS LAGARDERE Jean	7, rue de l'Echez	65500	SIARROUY	65425	SIARROUY	eaux souterraines	Nappe Adour	pompage	B	97	414160,02	1816643,66	Plaine Adour-hors Asa du Lys	2000	50	8,81	17620
SAMALENS LAGARDERE Jean	7, rue de l'Echez	65500	SIARROUY	65425	SIARROUY	eaux superficielles	Système Adour	pompage	AC	33	413479,49	1815803,42	Plaine Adour-hors Asa du Lys	2000	80	3,1	6200

Nom	Adresse	Code postal	Commune	Code INSEE du point de prélèvement	Commune du point de prélèvement	Type de ressource	Ressource	Type de prélèvement	Section cadastrale	N° cadastral	X (Lambert II)	Y (Lambert II)	Secteur	Quota en m3/ha	Débit du compteur en m3/h	Surface en ha	Volume en m3
SAMALENS LAGARDERE Jean	7, rue de l'Echez	65500	SIARROUY	65425	SIARROUY	eaux superficielles	Système Adour	pompage	A	122	413699,78	1815676,38	Plaine Adour-hors Asa du Lys	2000	80	1,34	2680
SAMALENS LAGARDERE Jean	7, rue de l'Echez	65500	SIARROUY	65425	SIARROUY	eaux superficielles	échez, l'(rivière)	pompage	D	149	413753,18	1815754,78	Plaine Adour-hors Asa du Lys	2000	80	1,54	3080
SAMALENS LAGARDERE Jean	7, rue de l'Echez	65500	SIARROUY	65425	SIARROUY	eaux superficielles	souy, le (ruisseau)	pompage	D	109	413437,11	1815653,95	Plaine Adour-hors Asa du Lys	2000	80	4,22	8440
SAMALENS LAGARDERE Jean	7, rue de l'Echez	65500	SIARROUY	65425	SIARROUY	eaux souterraines	Nappe Adour	pompage	B	174	413785,16	1815791,31	Plaine Adour-hors Asa du Lys	2000	80	1,34	2680
SAMALENS LAGARDERE Jean	7, rue de l'Echez	65500	SIARROUY	65425	SIARROUY	eaux souterraines	Nappe Adour	pompage	B	176	414020,13	1816041,83	Plaine Adour-hors Asa du Lys	2000	40	2,36	4720
SAMALENS LAGARDERE Jean	7, rue de l'Echez	65500	SIARROUY	65425	SIARROUY	eaux superficielles	souy, le (ruisseau)	pompage	D	85	413208,02	1814927,23	Plaine Adour-hors Asa du Lys	2000	60	1,2	2400
SAMALENS LAGARDERE Jean	7, rue de l'Echez	65500	SIARROUY	65425	SIARROUY	eaux superficielles	échez, l'(rivière)	pompage	B	65	413861,38	1816499,28	Plaine Adour-hors Asa du Lys	2000	40	1,2	2400
SARGIETTO Francis	45 allée du Château	65700	LARREULE	65262	LARREULE	eaux superficielles	Système Adour	pompage	D	293	412280,65	1828381,44	Plaine Adour-hors Asa du Lys	2000	50	6,25	12500
SARGIETTO Francis	45 allée du Château	65700	LARREULE	65119	CAIXON	eaux superficielles	Système Adour	pompage	E	80	412371,16	1827402,00	Plaine Adour-hors Asa du Lys	2000	50	4,76	9520
SARGIETTO Francis	45 allée du Château	65700	LARREULE	65262	LARREULE	eaux superficielles	Système Adour	pompage	D	178	412371,73	1827992,59	Plaine Adour-hors Asa du Lys	2000	50	1,72	3440
SARGIETTO Francis	45 allée du Château	65700	LARREULE	65262	LARREULE	eaux superficielles	Système Adour	pompage	D	197	412310,90	1827941,84	Plaine Adour-hors Asa du Lys	2000	50	1,91	3820
SARGIETTO Francis	45 allée du Château	65700	LARREULE	65262	LARREULE	eaux superficielles	Système Adour	pompage	ZC	28	412838,37	1828683,89	Plaine Adour-hors Asa du Lys	2000	50	1,3	2600
SARGIETTO Francis	45 allée du Château	65700	LARREULE	65262	LARREULE	eaux souterraines	Nappe Adour	pompage	D	217	411925,15	1827759,11	Plaine Adour-hors Asa du Lys	2000	50	14,89	29780
SARL PEPINIERE BOURQUIN	1 bis, route de Bours	65320	BORDERES SUR L ECHEZ	65100	BORDERES SUR L ECHEZ	eaux souterraines	Nappe Adour	pompage	D	351	415900,41	1810103,00	Plaine Adour-hors Asa du Lys	2000	15	0,75	1500
SARL PEPINIERE BOURQUIN	1 bis, route de Bours	65320	BORDERES SUR L ECHEZ	65100	BORDERES SUR L ECHEZ	eaux souterraines	Nappe Adour	pompage	E	274	415694,88	1809905,94	Plaine Adour-hors Asa du Lys	2000	15	0,5	1000
SARL PEPINIERE BOURQUIN	1 bis, route de Bours	65320	BORDERES SUR L ECHEZ	65100	BORDERES SUR L ECHEZ	eaux souterraines	Nappe Adour	pompage	D	373	416221,77	1809934,36	Plaine Adour-hors Asa du Lys	2000	30	1	2000
SARL PEPINIERE BOURQUIN	1 bis, route de Bours	65320	BORDERES SUR L ECHEZ	65100	BORDERES SUR L ECHEZ	eaux souterraines	Nappe Adour	pompage	D	118	416056,45	1810608,70	Plaine Adour-hors Asa du Lys	2000	15	0,5	1000
SARL PEPINIERE BOURQUIN	1 bis, route de Bours	65320	BORDERES SUR L ECHEZ	65100	BORDERES SUR L ECHEZ	eaux souterraines	Nappe Adour	pompage	D	211	416295,32	1809485,48	Plaine Adour-hors Asa du Lys	2000	15	0,5	1000
SARL PEPINIERE BOURQUIN	1 bis, route de Bours	65320	BORDERES SUR L ECHEZ	65100	BORDERES SUR L ECHEZ	eaux souterraines	Nappe Adour	pompage	D	351	415911,42	1810121,35	Plaine Adour-hors Asa du Lys	2000	15	0,25	500

Nom	Adresse	Code postal	Commune	Code INSEE du point de prélèvement	Commune du point de prélèvement	Type de ressource	Ressource	Type de prélèvement	Section cadastrale	N° cadastral	X (lambert II)	Y (lambert II)	Secteur	Quota en m3/ha	Débit du compteur en m3/h	Surface en ha	Volume en m3
SARTHOU GARDEY Laurent	2 bis rue des Ecoles	65490	OURSBELILLE	65350	OURSBELILLE	eaux superficielles	Système Adour	pompage	D	82	413502,17	1812264,66	Plaine Adour-hors Asa du Lys	2000	50	2,9	5800
SAUBION Marc	10 rue Jean Moulin	65490	OURSBELILLE	65350	OURSBELILLE	eaux superficielles	Système Adour	pompage	E	45	413792,10	1812231,54	Plaine Adour-hors Asa du Lys	2000	40	2,3	4600
SAUBION Marc	10 rue Jean Moulin	65490	OURSBELILLE	65350	OURSBELILLE	eaux superficielles	échez, l(rivière)	pompage	OD	239	414063,85	1812522,48	Plaine Adour-hors Asa du Lys	2000	40	3,05	6100
SAUBION Marc	10 rue Jean Moulin	65490	OURSBELILLE	65189	GAYAN	eaux superficielles	échez, l(rivière)	pompage	A	205	413436,34	1813728,67	Plaine Adour-hors Asa du Lys	2000	40	2,93	5860
SAUBION Marc	10 rue Jean Moulin	65490	OURSBELILLE	65350	OURSBELILLE	eaux superficielles	échez, l(rivière)	pompage	E	29	413808,98	1811711,93	Plaine Adour-hors Asa du Lys	2000	40	1,33	2660
SAYOUS Joseph	1280 camin de Pounsou	64460	MONTANER	65460	VIC EN BIGORRE	eaux superficielles	Système Adour	pompage	ZK	24	416965,49	1823081,08	Plaine Adour-hors Asa du Lys	2000	25	0,45	900
SAYOUS Joseph	1280 camin de Pounsou	64460	MONTANER	65460	VIC EN BIGORRE	eaux superficielles	Système Adour	pompage	ZK	26	416941,26	1823084,75	Plaine Adour-hors Asa du Lys	2000	25	0,42	840
SCEA A LA BORDE DE PEROU	8 route de Caussade	65700	LABATUT RIVIERE	65240	LABATUT RIVIERE	eaux souterraines	Nappe Adour	pompage	ZA	20	411497,83	1838495,55	Plaine Adour-hors Asa du Lys	2000	50	3	6000
SCEA A LA BORDE DE PEROU	8 route de Caussade	65700	LABATUT RIVIERE	65240	LABATUT RIVIERE	eaux superficielles	Système Adour	submersion	ZK	36	412888,09	1838627,09	Plaine Adour-hors Asa du Lys	2000		1,2	2400
SCEA A LA BORDE DE PEROU	8 route de Caussade	65700	LABATUT RIVIERE	65240	LABATUT RIVIERE	eaux souterraines	Nappe Adour	pompage	ZK	10	412408,39	1838567,63	Plaine Adour-hors Asa du Lys	2000	50	13,25	26500
SCEA A LA BORDE DE PEROU	8 route de Caussade	65700	LABATUT RIVIERE	65240	LABATUT RIVIERE	eaux souterraines	Nappe Adour	pompage	ZA	20	411451,80	1838496,41	Plaine Adour-hors Asa du Lys	2000	50	12,7	25400
SCEA A LA BORDE DE PEROU	8 route de Caussade	65700	LABATUT RIVIERE	65174	ESTIRAC	eaux superficielles	estéous, l(rivière)	pompage	ZC	29	414459,47	1836256,88	Plaine Adour-hors Asa du Lys	2000	40	3,53	7060
SCEA ARAGNOUET ARBERET	34 rue Longue	65500	CAIXON	65119	CAIXON	eaux superficielles	Système Adour	pompage	B	152	412452,04	1827033,44	Plaine Adour-hors Asa du Lys	2000	45	5,01	10020
SCEA ARAGNOUET ARBERET	34 rue Longue	65500	CAIXON	65119	CAIXON	eaux souterraines	Nappe Adour	pompage	C	207	413597,92	1824083,11	Plaine Adour-hors Asa du Lys	2000	45	2,24	4480
SCEA ARAGNOUET ARBERET	34 rue Longue	65500	CAIXON	65119	CAIXON	eaux souterraines	Nappe Adour	pompage	E	113	411983,46	1826459,91	Plaine Adour-hors Asa du Lys	2000	45	4,53	9060
SCEA ARAGNOUET ARBERET	34 rue Longue	65500	CAIXON	65119	CAIXON	eaux souterraines	Nappe Adour	pompage	A	316	412402,09	1825459,92	Plaine Adour-hors Asa du Lys	2000	45	15,25	30500
SCEA ARAGNOUET ARBERET	34 rue Longue	65500	CAIXON	65460	VIC EN BIGORRE	eaux superficielles	Système Adour	submersion	BW	24	413838,64	1825659,71	Plaine Adour-hors Asa du Lys	2000		0,32	640
SCEA ARAGNOUET ARBERET	34 rue Longue	65500	CAIXON	65460	VIC EN BIGORRE	eaux superficielles	Système Adour	submersion	BW	17	413791,64	1825794,00	Plaine Adour-hors Asa du Lys	2000		1,43	2860
SCEA ARAGNOUET ARBERET	34 rue Longue	65500	CAIXON	65119	CAIXON	eaux superficielles	Système Adour	submersion	A	11	412165,05	1825968,87	Plaine Adour-hors Asa du Lys	2000		1,22	2440

PERIMETRE ELEMENTAIRE 221

121/152

Nom	Adresse	Code postal	Commune	Code INSEE du point de prélèvement	Commune du point de prélèvement	Type de ressource	Ressource	Type de prélèvement	Section cadastrale	N° cadastral	X (lambert II)	Y (lambert II)	Secteur	Quota en m3/ha	Débit du compteur en m3/h	Surface en ha	Volume en m3
SCEA ARAGNOUET ARBERET	34 rue Longue	65500	CAIXON	65119	CAIXON	eaux superficielles	Système Adour	submersion	A	306	412342,29	1825768,73	Plaine Adour-hors Asa du Lys	2000		3,47	6940
SCEA ARAGNOUET ARBERET	34 rue Longue	65500	CAIXON	65119	CAIXON	eaux superficielles	Système Adour	submersion	B	13	412494,66	1826239,71	Plaine Adour-hors Asa du Lys	2000		2,22	4440
SCEA ARAGNOUET ARBERET	34 rue Longue	65500	CAIXON	65119	CAIXON	eaux superficielles	Système Adour	submersion	B	29	412558,02	1826527,28	Plaine Adour-hors Asa du Lys	2000		0,66	1320
SCEA ARAGNOUET ARBERET	34 rue Longue	65500	CAIXON	65460	VIC EN BIGORRE	eaux souterraines	Nappe Adour	pompage	BW	82	413748,95	1825449,88	Plaine Adour-hors Asa du Lys	2000	65	21,3	42600
SCEA ARAGNOUET ARBERET	34 rue Longue	65500	CAIXON	65119	CAIXON	eaux souterraines	Nappe Adour	pompage	A	316	412402,85	1825469,78	Plaine Adour-hors Asa du Lys	2000	45	18,91	37820
SCEA BARRAGUE VIGNES	38 rue de l'Orient	65360	BERNAC DEBAT	65005	ALLIER	eaux superficielles	Système Adour	submersion	A	340	419015,45	1800405,79	Plaine Adour-hors Asa du Lys	2000		0,87	1740
SCEA BARRAGUE VIGNES	38 rue de l'Orient	65360	BERNAC DEBAT	65083	BERNAC DEBAT	eaux superficielles	Système Adour	submersion	C	16	419182,08	1799251,63	Plaine Adour-hors Asa du Lys	2000		0,36	720
SCEA BARRAGUE VIGNES	38 rue de l'Orient	65360	BERNAC DEBAT	65083	BERNAC DEBAT	eaux superficielles	Système Adour	submersion	C	17	419212,10	1799246,70	Plaine Adour-hors Asa du Lys	2000		0,44	880
SCEA BARRAGUE VIGNES	38 rue de l'Orient	65360	BERNAC DEBAT	65083	BERNAC DEBAT	eaux superficielles	Système Adour	submersion	C	353	418943,44	1798632,05	Plaine Adour-hors Asa du Lys	2000		1,3	2600
SCEA BARRAGUE VIGNES	38 rue de l'Orient	65360	BERNAC DEBAT	65083	BERNAC DEBAT	eaux superficielles	Système Adour	submersion	C	360	418953,86	1798857,86	Plaine Adour-hors Asa du Lys	2000		0,5	1000
SCEA BARRAGUE VIGNES	38 rue de l'Orient	65360	BERNAC DEBAT	65083	BERNAC DEBAT	eaux superficielles	Système Adour	submersion	C	362	418955,92	1798731,15	Plaine Adour-hors Asa du Lys	2000		0,75	1500
SCEA BARRAGUE VIGNES	38 rue de l'Orient	65360	BERNAC DEBAT	65005	ALLIER	eaux superficielles	Système Adour	submersion	A	339	418991,21	1800191,77	Plaine Adour-hors Asa du Lys	2000		1,55	3100
SCEA BARRAGUE VIGNES	38 rue de l'Orient	65360	BERNAC DEBAT	65084	BERNAC DESSUS	eaux superficielles	alatic, l'(ruisseau)	pompage	A	198	418843,16	1797418,37	Plaine Adour-hors Asa du Lys	2000	40	1,25	2500
SCEA BARRAGUE VIGNES	38 rue de l'Orient	65360	BERNAC DEBAT	65005	ALLIER	eaux superficielles	Système Adour	pompage	A	249	418820,89	1799566,85	Plaine Adour-hors Asa du Lys	2000	40	2	4000
SCEA BARRAGUE VIGNES	38 rue de l'Orient	65360	BERNAC DEBAT	65083	BERNAC DEBAT	eaux superficielles	Système Adour	pompage	A	650	418913,53	1799470,68	Plaine Adour-hors Asa du Lys	2000	40	2,1	4200
SCEA BARRAGUE VIGNES	38 rue de l'Orient	65360	BERNAC DEBAT	65084	BERNAC DESSUS	eaux superficielles	Système Adour	pompage	C	339	419278,89	1798249,16	Plaine Adour-hors Asa du Lys	2000	40	0,49	980
SCEA BARRAGUE VIGNES	38 rue de l'Orient	65360	BERNAC DEBAT	65083	BERNAC DEBAT	eaux superficielles	Système Adour	pompage	C	364	419005,31	1798671,48	Plaine Adour-hors Asa du Lys	2000	40	1,8	3600

PERIMETRE ELEMENTAIRE 221

122/152

Nom	Adresse	Code postal	Commune	Code INSEE du point de prélèvement	Commune du point de prélèvement	Type de ressource	Ressource	Type de prélèvement	Section cadastrale	N° cadastral	X (lambert II)	Y (lambert II)	Secteur	Quota en m3/ha	Débit du compteur en m3/h	Surface en ha	Volume en m3
SCEA BARRAGUE VIGNES	38 rue de l'Orient	65360	BERNAC DEBAT	65083	BERNAC DEBAT	eaux superficielles	Système Adour	pompage	C	398	419110,13	1799183,46	Plaine Adour-hors Asa du Lys	2000	40	4	8000
SCEA BARRAGUE VIGNES	38 rue de l'Orient	65360	BERNAC DEBAT	65084	BERNAC DESSUS	eaux superficielles	Système Adour	pompage	A	7	418181,33	1797863,76	Plaine Adour-hors Asa du Lys	2000	40	2	4000
SCEA BARRAGUE VIGNES	38 rue de l'Orient	65360	BERNAC DEBAT	65084	BERNAC DESSUS	eaux superficielles	Système Adour	pompage	A	234	418738,13	1797490,50	Plaine Adour-hors Asa du Lys	2000	40	0,75	1500
SCEA BARRAGUE VIGNES	38 rue de l'Orient	65360	BERNAC DEBAT	65083	BERNAC DEBAT	eaux superficielles	Système Adour	pompage	A	650	418752,50	1799291,59	Plaine Adour-hors Asa du Lys	2000	40	1,54	3080
SCEA BARRAGUE VIGNES	38 rue de l'Orient	65360	BERNAC DEBAT	65084	BERNAC DESSUS	eaux superficielles	Système Adour	pompage	A	46	418643,61	1798292,34	Plaine Adour-hors Asa du Lys	2000	40	1,5	3000
SCEA BARRAGUE VIGNES	38 rue de l'Orient	65360	BERNAC DEBAT	65005	ALLIER	eaux superficielles	Système Adour	pompage	A	326	418682,06	1800106,72	Plaine Adour-hors Asa du Lys	2000	40	4,5	9000
SCEA BARRAGUE VIGNES	38 rue de l'Orient	65360	BERNAC DEBAT	65083	BERNAC DEBAT	eaux superficielles	Système Adour	pompage	A	46	418836,07	1799107,71	Plaine Adour-hors Asa du Lys	2000	40	1,3	2600
SCEA BARRAGUE VIGNES	38 rue de l'Orient	65360	BERNAC DEBAT	65083	BERNAC DEBAT	eaux superficielles	Système Adour	pompage	C	339	419401,38	1799047,40	Plaine Adour-hors Asa du Lys	2000	40	3,54	7080
SCEA BARRAGUE VIGNES	38 rue de l'Orient	65360	BERNAC DEBAT	65083	BERNAC DEBAT	eaux superficielles	Système Adour	pompage	C	403	418934,11	1799049,86	Plaine Adour-hors Asa du Lys	2000	40	4,26	8520
SCEA CANDILLAC	1388 Route de Marciac	65700	MAUBOURGUET	65304	MAUBOURGUE T	eaux souterraines	Nappe Adour	pompage	B	425	415229,39	1833764,27	Plaine Adour-hors Asa du Lys	2000	80	12,95	25900
SCEA CANDILLAC	1388 Route de Marciac	65700	MAUBOURGUET	65304	MAUBOURGUE T	eaux souterraines	Nappe Adour	pompage	C	647	415445,58	1833691,98	Plaine Adour-hors Asa du Lys	2000	80	10,64	21280
SCEA CANDILLAC	1388 Route de Marciac	65700	MAUBOURGUET	65304	MAUBOURGUE T	eaux souterraines	Nappe Adour	pompage	C	648	415375,69	1833861,31	Plaine Adour-hors Asa du Lys	2000	80	9,91	19820
SCEA CHOELIA	9 rue Saint Blaise	65380	LANNE	65257	LANNE	eaux superficielles	geune, la (nuisseau)	pompage	A	270	409468,44	1798893,11	Plaine Adour-hors Asa du Lys	2000	30	1,62	3240
SCEA CHOELIA	9 rue Saint Blaise	65380	LANNE	65257	LANNE	eaux superficielles	geune, la (nuisseau)	pompage	D	420	408754,43	1798343,85	Plaine Adour-hors Asa du Lys	2000	30	2,35	4700
SCEA CHOELIA	9 rue Saint Blaise	65380	LANNE	65257	LANNE	eaux souterraines	Nappe Adour	pompage	B	52	408914,19	1797952,38	Plaine Adour-hors Asa du Lys	2000	30	9	18000
SCEA COURREGES CHISNE		64460	LAMAYOU	65460	VIC EN BIGORRE	eaux superficielles	Système Adour	submersion	BV	240	414128,34	1824894,98	Plaine Adour-hors Asa du Lys	2000		1,37	2740
SCEA COURREGES CHISNE		64460	LAMAYOU	65460	VIC EN BIGORRE	eaux superficielles	Système Adour	submersion	BV	14	414129,20	1824722,27	Plaine Adour-hors Asa du Lys	2000		1,11	2220
SCEA DE D'OLCE	1 place de l'Eglise	65140	BAZILLAC	65460	VIC EN BIGORRE	eaux souterraines	Nappe Adour	pompage	AS	24	418059,21	1821886,12	Plaine Adour-hors Asa du Lys	2000	190	65	130000
SCEA DE D'OLCE	1 place de l'Eglise	65140	BAZILLAC	65121	CAMALES	eaux souterraines	Nappe Adour	pompage	A	4	418106,80	1821884,02	Plaine Adour-hors Asa du Lys	2000	45	2	4000
SCEA DE D'OLCE	1 place de l'Eglise	65140	BAZILLAC	65409	SARRIAC BIGORRE	eaux souterraines	Nappe Adour	pompage	ZL	10	418677,82	1822221,52	Plaine Adour-hors Asa du Lys	2000	45	10	20000

Nom	Adresse	Code postal	Commune	Code INSEE du point de prélèvement	Commune du point de prélèvement	Type de ressource	Ressource	Type de prélèvement	Section cadastrale	N° cadastral	X (lambert II)	Y (lambert II)	Secteur	Quota en m3/ha	Débit du compteur en m3/h	Surface en ha	Volume en m3
SCEA DE D'OLCE	1 place de l'Eglise	65140	BAZILLAC	65460	VIC EN BIGORRE	eaux souterraines	Nappe Adour	pompage	AS	23	418034,19	1822014,73	Plaine Adour-hors Asa du Lys	2000	45	10	20000
SCEA DE LA FORGE	11 rue des Pyrénées	65140	UGNOUAS	65446	TOSTAT	eaux superficielles	Système Adour	submersion	D	83	418091,68	1816909,31	Plaine Adour-hors Asa du Lys	2000		1,44	2880
SCEA DE LA FORGE	11 rue des Pyrénées	65140	UGNOUAS	65446	TOSTAT	eaux superficielles	Système Adour	submersion	D	83	418090,02	1816704,96	Plaine Adour-hors Asa du Lys	2000		1,44	2880
SCEA DE LA FORGE	11 rue des Pyrénées	65140	UGNOUAS	65457	UGNOUAS	eaux superficielles	Système Adour	submersion	A	122	417995,80	1817546,00	Plaine Adour-hors Asa du Lys	2000		1	2000
SCEA DE LA FORGE	11 rue des Pyrénées	65140	UGNOUAS	65446	TOSTAT	eaux superficielles	Système Adour	submersion	D	68	417966,19	1817258,52	Plaine Adour-hors Asa du Lys	2000		0,5	1000
SCEA DE LA FORGE	11 rue des Pyrénées	65140	UGNOUAS	65457	UGNOUAS	eaux souterraines	Nappe Adour	pompage	B	113	419359,26	1818113,42	Plaine Adour-hors Asa du Lys	2000	40	3,07	6140
SCEA DE LA FORGE	11 rue des Pyrénées	65140	UGNOUAS	65457	UGNOUAS	eaux souterraines	Nappe Adour	pompage	C	52	418564,40	1817847,94	Plaine Adour-hors Asa du Lys	2000	40	4,82	9640
SCEA DE LA FORGE	11 rue des Pyrénées	65140	UGNOUAS	65299	MARSAC	eaux souterraines	Nappe Adour	pompage	A	120	416787,02	1816974,16	Plaine Adour-hors Asa du Lys	2000	40	1,58	3160
SCEA DE LA FORGE	11 rue des Pyrénées	65140	UGNOUAS	65457	UGNOUAS	eaux souterraines	Nappe Adour	pompage	B	5	418596,82	1818433,64	Plaine Adour-hors Asa du Lys	2000	40	13,09	26180
SCEA DE LA FORGE	11 rue des Pyrénées	65140	UGNOUAS	65073	BAZILLAC	eaux souterraines	Nappe Adour	pompage	B	82	419609,30	1818965,48	Plaine Adour-hors Asa du Lys	2000	40	1,02	2040
SCEA DE LA FORGE	11 rue des Pyrénées	65140	UGNOUAS	65073	BAZILLAC	eaux souterraines	Nappe Adour	pompage	B	232	420022,15	1818824,39	Plaine Adour-hors Asa du Lys	2000	40	5,68	11360
SCEA DE LA FORGE	11 rue des Pyrénées	65140	UGNOUAS	65073	BAZILLAC	eaux souterraines	Nappe Adour	pompage	B	107	419846,57	1818813,91	Plaine Adour-hors Asa du Lys	2000	40	3,84	7680
SCEA DE LA FORGE	11 rue des Pyrénées	65140	UGNOUAS	65121	CAMALES	eaux superficielles	Système Adour	pompage	ZB	16	416969,69	1820720,00	Plaine Adour-hors Asa du Lys	2000	40	3,65	7300
SCEA DE LA FORGE	11 rue des Pyrénées	65140	UGNOUAS	65446	TOSTAT	eaux superficielles	Système Adour	pompage	D	70	418136,26	1817179,51	Plaine Adour-hors Asa du Lys	2000	40	1,4	2800
SCEA DE LA FORGE	11 rue des Pyrénées	65140	UGNOUAS	65446	TOSTAT	eaux superficielles	Système Adour	pompage	D	45	418211,67	1817554,12	Plaine Adour-hors Asa du Lys	2000	40	1,98	3960
SCEA DE LA FORGE	11 rue des Pyrénées	65140	UGNOUAS	65457	UGNOUAS	eaux superficielles	Système Adour	pompage	A	72	417898,47	1818442,25	Plaine Adour-hors Asa du Lys	2000	40	3,87	7740
SCEA DE LA FORGE	11 rue des Pyrénées	65140	UGNOUAS	65073	BAZILLAC	eaux souterraines	Nappe Adour	pompage	D	22	417737,88	1820516,56	Plaine Adour-hors Asa du Lys	2000	40	1,55	3100
SCEA DE LA FORGE	11 rue des Pyrénées	65140	UGNOUAS	65073	BAZILLAC	eaux souterraines	Nappe Adour	pompage	B	178	420386,18	1819346,19	Plaine Adour-hors Asa du Lys	2000	40	4,47	8940
SCEA DE LA FORGE	11 rue des Pyrénées	65140	UGNOUAS	65073	BAZILLAC	eaux souterraines	Nappe Adour	pompage	C	144	418984,17	1818375,76	Plaine Adour-hors Asa du Lys	2000	40	12,51	25020
SCEA DE LA PLAINE	Chemin de l'Alaric	65700	SAUVETERRE	65412	SAUVETERRE	eaux superficielles	Système Adour	pompage	ZE	94	418270,71	1832712,47	Plaine Adour-hors Asa du Lys	2000	60	11	22000
SCEA DE LA PLAINE	Chemin de l'Alaric	65700	SAUVETERRE	65412	SAUVETERRE	eaux superficielles	Système Adour	pompage	ZA	10	417225,27	1832268,37	Plaine Adour-hors Asa du Lys	2000	60	28	56000
SCEA DE LA PLAINE	Chemin de l'Alaric	65700	SAUVETERRE	65412	SAUVETERRE	eaux superficielles	Système Adour	pompage	ZA	10	417253,54	1832272,07	Plaine Adour-hors Asa du Lys	2000	60	31	62000
SCEA DE LABARTHE	Chez Monsieur et Madame ARIES 10 chemin du Bourg	65700	CAUSSADE RIVIERE	65240	LABATUT RIVIERE	eaux souterraines	Nappe Adour	pompage	ZA	20	411497,83	1838495,55	Plaine Adour-hors Asa du Lys	2000	50	12,7	25400

Nom	Adresse	Code postal	Commune	Code INSEE du point de prélèvement	Commune du point de prélèvement	Type de ressource	Ressource	Type de prélèvement	Section cadastrale	N° cadastral	X (lambert II)	Y (lambert II)	Secteur	Quota en m ³ /ha	Débit du compteur en m ³ /h	Surface en ha	Volume en m ³
SCEA DE LABARTHE	Chez Monsieur et Madame ARIES 10 chemin du Bourg	65700	CAUSSADE RIVIERE	65130	CASTELNAU RIVIERE BASSE	eaux souterraines	Nappe Adour	pompage	G	270	410522,16	1843657,86	Plaine Adour-hors Asa du Lys	2000	60	23,89	47780
SCEA DE LABARTHE	Chez Monsieur et Madame ARIES 10 chemin du Bourg	65700	CAUSSADE RIVIERE	65137	CAUSSADE RIVIERE	eaux souterraines	Nappe Adour	pompage	ZB	91	412091,82	1838038,56	Plaine Adour-hors Asa du Lys	2000	35	17,23	34460
SCEA DE LABARTHE	Chez Monsieur et Madame ARIES 10 chemin du Bourg	65700	CAUSSADE RIVIERE	65137	CAUSSADE RIVIERE	eaux souterraines	Nappe Adour	pompage	ZD	43	411547,53	1836761,93	Plaine Adour-hors Asa du Lys	2000	50	9,83	19660
SCEA DE LABARTHE	Chez Monsieur et Madame ARIES 10 chemin du Bourg	65700	CAUSSADE RIVIERE	65472	VILLEFRANQUE	eaux souterraines	Nappe Adour	pompage	A	16	410551,60	1837237,96	Plaine Adour-hors Asa du Lys	2000	35	3,55	7100
SCEA DE L'ALARIC	11 rue de l'Eglantine	65600	SARROUILLES	65417	SEMEAC	eaux superficielles	Système Adour	pompage	AE	135	418373,07	1805477,89	Plaine Adour-hors Asa du Lys	2000	40	0,4	800
SCEA DE L'ALARIC	11 rue de l'Eglantine	65600	SARROUILLES	65417	SEMEAC	eaux superficielles	Système Adour	pompage	AL	87	418987,54	1804947,58	Plaine Adour-hors Asa du Lys	2000	40	0,63	1260
SCEA DE L'ALARIC	11 rue de l'Eglantine	65600	SARROUILLES	65417	SEMEAC	eaux superficielles	Système Adour	pompage	AM	172	419118,72	1805852,78	Plaine Adour-hors Asa du Lys	2000	40	3,46	6920
SCEA DE L'ALARIC	11 rue de l'Eglantine	65600	SARROUILLES	65417	SEMEAC	eaux superficielles	Système Adour	pompage	AM	173	419106,24	1806043,88	Plaine Adour-hors Asa du Lys	2000	40	5,93	11860
SCEA DE L'ALARIC	11 rue de l'Eglantine	65600	SARROUILLES	65417	SEMEAC	eaux superficielles	Système Adour	pompage	AN	56	419423,47	1804957,55	Plaine Adour-hors Asa du Lys	2000	40	6,34	12680
SCEA DE L'ALARIC	11 rue de l'Eglantine	65600	SARROUILLES	65417	SEMEAC	eaux superficielles	Système Adour	pompage	AN	73	419262,39	1804618,43	Plaine Adour-hors Asa du Lys	2000	40	0,92	1840
SCEA DE LUDREY	5 chemin du Palonca	65140	SARRIAC BIGORRE	65409	SARRIAC BIGORRE	eaux souterraines	Nappe Adour	pompage	ZD	9	419896,98	1823019,91	Plaine Adour-hors Asa du Lys	2000	45	19,42	38840
SCEA DE LUDREY	5 chemin du Palonca	65140	SARRIAC BIGORRE	65161	ESCONDEAUX	eaux souterraines	Nappe Adour	pompage	B	146	421323,23	1818969,26	Plaine Adour-hors Asa du Lys	2000	45	3,35	6700
SCEA DE LUDREY	5 chemin du Palonca	65140	SARRIAC BIGORRE	65161	ESCONDEAUX	eaux souterraines	Nappe Adour	pompage	B	172	421157,34	1818501,71	Plaine Adour-hors Asa du Lys	2000	45	6,51	13020
SCEA DE LUDREY	5 chemin du Palonca	65140	SARRIAC BIGORRE	65409	SARRIAC BIGORRE	eaux souterraines	Nappe Adour	pompage	ZC	3	418827,04	1822877,04	Plaine Adour-hors Asa du Lys	2000	45	16,5	33000
SCEA DE LUDREY	5 chemin du Palonca	65140	SARRIAC BIGORRE	65409	SARRIAC BIGORRE	eaux souterraines	Nappe Adour	pompage	ZC	10	418763,57	1823354,90	Plaine Adour-hors Asa du Lys	2000	45	17,07	34140
SCEA DE PEKELLY		65140	MONFAUCON	65314	MONFAUCON	eaux superficielles	Système Adour	pompage	B	187	420021,63	1829005,26	Plaine Adour-hors Asa du Lys	2000	45	1,68	3360
SCEA DE RACHEL	Chemin de l'église	65700	ST LANNE	65243	LAFITOLE	eaux souterraines	Nappe Adour	pompage	A	503	415233,28	1830615,39	Plaine Adour-hors Asa du Lys	2000	50	31,37	62740
SCEA DE RACHEL	Chemin de l'église	65700	ST LANNE	65429	SOMBRUN	eaux souterraines	Nappe Adour	pompage	ZC	43	411798,37	1834105,40	Plaine Adour-hors Asa du Lys	2000	50	8,6	17200
SCEA DE RACHEL	Chemin de l'église	65700	ST LANNE	65304	MAUBOURGUE T	eaux souterraines	Nappe Adour	pompage	A	255	412907,38	1833163,48	Plaine Adour-hors Asa du Lys	2000	55	10,5	21000

Nom	Adresse	Code postal	Commune	Code INSEE du point de prélèvement	Commune du point de prélèvement	Type de ressource	Ressource	Type de prélèvement	Section cadastrale	N° cadastral	X (lambert II)	Y (lambert II)	Secteur	Quota en m3/ha	Débit du compteur en m3/h	Surface en ha	Volume en m3
SCEA DE RACHEL	Chemin de l'église	65700	ST LANNE	65174	ESTIRAC	eaux souterraines	Nappe Adour	pompage	ZE	2	412504,30	1834741,60	Plaine Adour-hors Asa du Lys	2000	55	12,3	24600
SCEA DE RACHEL	Chemin de l'église	65700	ST LANNE	65390	ST LEZER	eaux souterraines	Nappe Adour	pompage	ZC	14	413727,59	1820387,15	Plaine Adour-hors Asa du Lys	2000	50	8,8	17600
SCEA DE RACHEL	Chemin de l'église	65700	ST LANNE	65390	ST LEZER	eaux souterraines	Nappe Adour	pompage	ZC	3	413905,52	1820833,10	Plaine Adour-hors Asa du Lys	2000	50	6,2	12400
SCEA DE RACHEL	Chemin de l'église	65700	ST LANNE	65390	ST LEZER	eaux souterraines	Nappe Adour	pompage	ZE	21	413579,59	1819561,17	Plaine Adour-hors Asa du Lys	2000	50	2,4	4800
SCEA DE RACHEL	Chemin de l'église	65700	ST LANNE	65390	ST LEZER	eaux souterraines	Nappe Adour	pompage	ZB	60	413690,09	1821776,76	Plaine Adour-hors Asa du Lys	2000	50	10,54	21080
SCEA DE RACHEL	Chemin de l'église	65700	ST LANNE	65390	ST LEZER	eaux souterraines	Nappe Adour	pompage	ZC	36	413603,13	1821400,85	Plaine Adour-hors Asa du Lys	2000	50	9,9	19800
SCEA DE RACHEL	Chemin de l'église	65700	ST LANNE	65390	ST LEZER	eaux souterraines	Nappe Adour	pompage	ZE	2	413529,78	1820375,49	Plaine Adour-hors Asa du Lys	2000	50	3	6000
SCEA DELAS	20, chemin des Palombières	65500	PUJO	65372	PUJO	eaux souterraines	Nappe Adour	pompage	ZD	30	414651,30	1817666,33	Plaine Adour-hors Asa du Lys	2000	50	19,4	38800
SCEA DELAS	20, chemin des Palombières	65500	PUJO	65372	PUJO	eaux superficielles	moulin, du (canal)	pompage	C	90	415370,89	1817936,66	Plaine Adour-hors Asa du Lys	2000	50	1,8	3600
SCEA DELAS	20, chemin des Palombières	65500	PUJO	65372	PUJO	eaux souterraines	Nappe Adour	pompage	B	505	415129,75	1818505,75	Plaine Adour-hors Asa du Lys	2000	50	16,96	33920
SCEA DELAS	20, chemin des Palombières	65500	PUJO	65372	PUJO	eaux souterraines	Nappe Adour	pompage	ZP	5	415105,29	1819137,08	Plaine Adour-hors Asa du Lys	2000	50	9,45	18900
SCEA DELAS	20, chemin des Palombières	65500	PUJO	65372	PUJO	eaux souterraines	Nappe Adour	pompage	ZE	5	415167,93	1819161,30	Plaine Adour-hors Asa du Lys	2000	50	10,68	21360
SCEA DES BRASSIERS	8 rue des Brassiers	65380	AZEREIX	65057	AZEREIX	eaux souterraines	Nappe Adour	pompage	ZE	8	409177,48	1802569,62	Plaine Adour-hors Asa du Lys	2000	45	12,88	25760
SCEA DES BRASSIERS	8 rue des Brassiers	65380	AZEREIX	65226	IBOS	eaux souterraines	Nappe Adour	pompage	Q	281	408263,80	1804690,60	Plaine Adour-hors Asa du Lys	2000	45	7,81	15620
SCEA DES BRASSIERS	8 rue des Brassiers	65380	AZEREIX	65057	AZEREIX	eaux souterraines	Nappe Adour	pompage	AC	74	409237,51	1803193,67	Plaine Adour-hors Asa du Lys	2000	45	2,73	5460
SCEA DU GARROS	9 route de Lahitte	65700	SOMBRUN	65174	ESTIRAC	eaux superficielles	Système Adour	submersion	ZE	7	412471,70	1834837,38	Plaine Adour-hors Asa du Lys	2000		5,15	10300
SCEA DU GARROS	9 route de Lahitte	65700	SOMBRUN	65174	ESTIRAC	eaux superficielles	Système Adour	submersion	ZE	4	412496,01	1834801,36	Plaine Adour-hors Asa du Lys	2000		1,84	3680
SCEA DU GARROS	9 route de Lahitte	65700	SOMBRUN	65174	ESTIRAC	eaux souterraines	Nappe Adour	pompage	ZE	2	412504,35	1834740,65	Plaine Adour-hors Asa du Lys	2000	50	11	22000
SCEA DU GARROS	9 route de Lahitte	65700	SOMBRUN	65429	SOMBRUN	eaux souterraines	Nappe Adour	pompage	ZE	8	411856,81	1833182,40	Plaine Adour-hors Asa du Lys	2000	45	1	2000
SCEA DU GARROS	9 route de Lahitte	65700	SOMBRUN	65429	SOMBRUN	eaux souterraines	Nappe Adour	pompage	ZE	11	412106,97	1832708,76	Plaine Adour-hors Asa du Lys	2000	45	11,64	23280
SCEA DU GARROS	9 route de Lahitte	65700	SOMBRUN	65304	MAUBOURGUE T	eaux souterraines	Nappe Adour	pompage	A	526	412459,60	1833011,52	Plaine Adour-hors Asa du Lys	2000	45	2,33	4660
SCEA DU GARROS	9 route de Lahitte	65700	SOMBRUN	65429	SOMBRUN	eaux souterraines	Nappe Adour	pompage	A	56	411819,75	1834362,77	Plaine Adour-hors Asa du Lys	2000	45	2,12	4240
SCEA DU LAS	11 chemin du Moulin du Las	65700	LABATUT RIVIERE	65240	LABATUT RIVIERE	eaux superficielles	Système Adour	pompage	ZC	25	414075,27	1839950,13	Plaine Adour-hors Asa du Lys	2000	50	8,62	17240

Nom	Adresse	Code postal	Commune	Code INSEE du point de prélèvement	Commune du point de prélèvement	Type de ressource	Ressource	Type de prélèvement	Section cadastrale	N° cadastral	X (lambert II)	Y (lambert II)	Secteur	Quota en m3/ha	Débit du compteur en m3/h	Surface en ha	Volume en m3
SCEA DU LAS	11 chemin du Moulin du Las	65700	LABATUT RIVIERE	65240	LABATUT RIVIERE	eaux souterraines	Nappe Adour	pompage	ZC	83	414039,48	1840007,11	Plaine Adour-hors Asa du Lys	2000	50	8,62	17240
SCEA DU LAS	11 chemin du Moulin du Las	65700	LABATUT RIVIERE	65240	LABATUT RIVIERE	eaux superficielles	Système Adour	pompage	ZD	46	414235,27	1839802,80	Plaine Adour-hors Asa du Lys	2000	50	3,81	7620
SCEA DU LAS	11 chemin du Moulin du Las	65700	LABATUT RIVIERE	65240	LABATUT RIVIERE	eaux souterraines	Nappe Adour	pompage	ZD	46	414193,70	1839788,12	Plaine Adour-hors Asa du Lys	2000	50	3,81	7620
SCEA DU LAS	11 chemin du Moulin du Las	65700	LABATUT RIVIERE	65240	LABATUT RIVIERE	eaux souterraines	Nappe Adour	pompage	ZD	54	414222,34	1839470,53	Plaine Adour-hors Asa du Lys	2000	50	16	32000
SCEA DU LAS	11 chemin du Moulin du Las	65700	LABATUT RIVIERE	65240	LABATUT RIVIERE	eaux superficielles	Système Adour	pompage	ZE	10	411229,15	1838818,42	Plaine Adour-hors Asa du Lys	2000	50	1,9	3800
SCEA DU LAS	11 chemin du Moulin du Las	65700	LABATUT RIVIERE	65137	CAUSSADE RIVIERE	eaux souterraines	Nappe Adour	pompage	ZH	1	412624,44	1838176,72	Plaine Adour-hors Asa du Lys	2000	50	4,23	8460
SCEA FERME ADOUR	4 RUE DE L'AUBE	65700	LAFTOLE	65243	LAFTOLE	eaux superficielles	Système Adour	pompage	C	276	417696,26	1830648,95	Plaine Adour-hors Asa du Lys	2000	45	6,18	12380
SCEA FERME ADOUR	4 RUE DE L'AUBE	65700	LAFTOLE	65243	LAFTOLE	eaux superficielles	Système Adour	pompage	B	61	417005,82	1830850,34	Plaine Adour-hors Asa du Lys	2000	45	1,69	3380
SCEA FERME ADOUR	4 RUE DE L'AUBE	65700	LAFTOLE	65196	GENSAC	eaux superficielles	Système Adour	pompage	A	113	417125,71	1827993,40	Plaine Adour-hors Asa du Lys	2000	45	8,91	17820
SCEA FERME ADOUR	4 RUE DE L'AUBE	65700	LAFTOLE	65240	LABATUT RIVIERE	eaux superficielles	Système Adour	pompage	ZC	93	412236,38	1840631,85	Plaine Adour-hors Asa du Lys	2000	45	3,17	6340
SCEA FERME ADOUR	4 RUE DE L'AUBE	65700	LAFTOLE	65240	LABATUT RIVIERE	eaux souterraines	Nappe Adour	pompage	ZC	93	412338,95	1840680,52	Plaine Adour-hors Asa du Lys	2000	45	3,17	6340
SCEA FERME ADOUR	4 RUE DE L'AUBE	65700	LAFTOLE	65240	LABATUT RIVIERE	eaux souterraines	Nappe Adour	pompage	ZC	4	412566,13	1840533,40	Plaine Adour-hors Asa du Lys	2000	45	3,19	6380
SCEA FERME ADOUR	4 RUE DE L'AUBE	65700	LAFTOLE	65243	LAFTOLE	eaux superficielles	Système Adour	pompage	C	329	416954,19	1831007,78	Plaine Adour-hors Asa du Lys	2000	45	21,52	43040
SCEA HARAS DE LA PODEROSA	Route de Lafitole	65700	MAUBOURGUET	65262	LARREULE	eaux souterraines	Nappe Adour	pompage	ZH	49	412026,55	1828784,18	Plaine Adour-hors Asa du Lys	2000	40	20	40000
SCEA HARAS DE LA PODEROSA	Route de Lafitole	65700	MAUBOURGUET	65262	LARREULE	eaux souterraines	Nappe Adour	pompage	ZH	39	411648,02	1829292,34	Plaine Adour-hors Asa du Lys	2000	40	6	12000
SCEA HORTICOLE ABADIE	Vieux chemin d'Ibos	65420	IBOS	65226	IBOS	eaux superficielles	Système Adour	pompage	B	444	409190,65	1807762,39	Plaine Adour-hors Asa du Lys	2000	40	12,9	25800
SCEA LAPORTE	14 rue Pasteur	65320	BORDERES SUR L'ECHEZ	65100	BORDERES SUR L'ECHEZ	eaux souterraines	Nappe Adour	pompage	C	860	414499,59	1810495,62	Plaine Adour-hors Asa du Lys	2000	60	15,67	31340
SCEA LAPORTE	14 rue Pasteur	65320	BORDERES SUR L'ECHEZ	65100	BORDERES SUR L'ECHEZ	eaux superficielles	Système Adour	pompage	A	190	411931,91	1810907,72	Plaine Adour-hors Asa du Lys	2000	55,6	4,81	9620
SCEA LAPORTE	14 rue Pasteur	65320	BORDERES SUR L'ECHEZ	65100	BORDERES SUR L'ECHEZ	eaux superficielles	Système Adour	pompage	B	210	413694,76	1810235,21	Plaine Adour-hors Asa du Lys	2000	55,6	3,26	6520
SCEA LAPORTE	14 rue Pasteur	65320	BORDERES SUR L'ECHEZ	65100	BORDERES SUR L'ECHEZ	eaux superficielles	Système Adour	pompage	C	30	413883,22	1810184,80	Plaine Adour-hors Asa du Lys	2000	55,6	3,06	6120
SCEA LAPORTE	14 rue Pasteur	65320	BORDERES SUR L'ECHEZ	65100	BORDERES SUR L'ECHEZ	eaux superficielles	Système Adour	pompage	C	537	413886,89	1809749,22	Plaine Adour-hors Asa du Lys	2000	55,6	8,01	16020
SCEA LAPORTE	14 rue Pasteur	65320	BORDERES SUR L'ECHEZ	65100	BORDERES SUR L'ECHEZ	eaux superficielles	Système Adour	pompage	F	34	414922,58	1808821,68	Plaine Adour-hors Asa du Lys	2000	55,6	8,67	17340
SCEA LAPORTE	14 rue Pasteur	65320	BORDERES SUR L'ECHEZ	65100	BORDERES SUR L'ECHEZ	eaux superficielles	échez, l(rivière)	pompage	I	541	413458,13	1809487,81	Plaine Adour-hors Asa du Lys	2000	55,6	1,22	2440
SCEA LAPORTE	14 rue Pasteur	65320	BORDERES SUR L'ECHEZ	65100	BORDERES SUR L'ECHEZ	eaux souterraines	Nappe Adour	pompage	D	109	416160,76	1810523,45	Plaine Adour-hors Asa du Lys	2000	55,6	5,91	11820

Nom	Adresse	Code postal	Commune	Code INSEE du point de prélèvement	Commune du point de prélèvement	Type de ressource	Ressource	Type de prélèvement	Section cadastrale	N° cadastral	X (lambert II)	Y (lambert II)	Secteur	Quota en m ³ /ha	Débit du compteur en m ³ /h	Surface en ha	Volume en m ³
SCEA LAPORTE	14 rue Pasteur	65320	BORDERES SUR LECHEZ	65100	BORDERES SUR LECHEZ	eaux souterraines	Nappe Adour	pompage	C	860	414500,34	1810496,22	Plaine Adour-hors Asa du Lys	2000	60	15,67	31340
SCEA LES TROIS BELLEVUES	18 chemin de la Palette	65700	LARREULE	65262	LARREULE	eaux superficielles	Système Adour	pompage	B	218	412810,30	182954,56	Plaine Adour-hors Asa du Lys	2000	45	4,17	8340
SCEA LES TROIS BELLEVUES	18 chemin de la Palette	65700	LARREULE	65262	LARREULE	eaux superficielles	Système Adour	pompage	ZI	15	411634,15	1829588,86	Plaine Adour-hors Asa du Lys	2000	45	3,75	7500
SCEA LES TROIS BELLEVUES	18 chemin de la Palette	65700	LARREULE	65330	NOUILHAN	eaux souterraines	Nappe Adour	pompage	A	175	413628,42	1828951,75	Plaine Adour-hors Asa du Lys	2000	45	8,6	17200
SCEA LES TROIS BELLEVUES	18 chemin de la Palette	65700	LARREULE	65304	MAUBOURGUE T	eaux souterraines	Nappe Adour	pompage	D	212	414035,82	1829474,07	Plaine Adour-hors Asa du Lys	2000	45	0,84	1680
SCEA LES TROIS BELLEVUES	18 chemin de la Palette	65700	LARREULE	65262	LARREULE	eaux souterraines	Nappe Adour	pompage	A	69	412389,49	1831259,14	Plaine Adour-hors Asa du Lys	2000	45	0,67	1340
SCEA LES TROIS BELLEVUES	18 chemin de la Palette	65700	LARREULE	65262	LARREULE	eaux superficielles	Système Adour	pompage	ZB	20	412896,45	1828706,35	Plaine Adour-hors Asa du Lys	2000	45	3	6000
SCEA MENET	150 cami de la Gargonne	64460	MONTANER	65390	ST LEZER	eaux superficielles	Système Adour	submersion	ZH	100	413808,64	1819585,75	Plaine Adour-hors Asa du Lys	2000		1,17	2340
SCEA MENET	150 cami de la Gargonne	64460	MONTANER	65390	ST LEZER	eaux souterraines	Nappe Adour	pompage	ZE	2	413529,89	1820377,75	Plaine Adour-hors Asa du Lys	2000	45	3,66	7320
SCEA PEYRAMALE	2 rue du Herran	65420	IBOS	65226	IBOS	eaux souterraines	Nappe Adour	pompage	AM	107	410650,24	1806350,46	Plaine Adour-hors Asa du Lys	2000	40	7,97	15940
SCEA PEYRAMALE	2 rue du Herran	65420	IBOS	65226	IBOS	eaux souterraines	Nappe Adour	pompage	K	206	412092,07	1806536,86	Plaine Adour-hors Asa du Lys	2000	25	9,9	19800
SCEA RECROIX	Le village	65700	SAUVETERRE	65412	SAUVETERRE	eaux superficielles	Système Adour	pompage	ZI	13	418829,79	1832102,70	Plaine Adour-hors Asa du Lys	2000	55	20,12	40240
SCEA RECROIX	Le village	65700	SAUVETERRE	65412	SAUVETERRE	eaux superficielles	Système Adour	pompage	ZI	14	418836,89	1832086,66	Plaine Adour-hors Asa du Lys	2000	70	26,04	52080
SCEA ROBAT	1 Iou Carrerot	65140	LIAC	65273	LIAC	eaux souterraines	Nappe Adour	pompage	B	108	418883,40	1826271,56	Plaine Adour-hors Asa du Lys	2000	40	4,6	9200
SCEA ROBAT	1 Iou Carrerot	65140	LIAC	65273	LIAC	eaux souterraines	Nappe Adour	pompage	C	18	419270,53	1825855,34	Plaine Adour-hors Asa du Lys	2000	45	10,6	21200
SCEA ROBAT	1 Iou Carrerot	65140	LIAC	65273	LIAC	eaux souterraines	Nappe Adour	pompage	B	9	419261,13	1827022,21	Plaine Adour-hors Asa du Lys	2000	30	3,34	6680
SCEA ROBAT	1 Iou Carrerot	65140	LIAC	65409	SARRIAC BIGORRE	eaux souterraines	Nappe Adour	pompage	ZB	17	419181,97	1824714,59	Plaine Adour-hors Asa du Lys	2000	70	17,11	34220
SCEA ROBAT	1 Iou Carrerot	65140	LIAC	65409	SARRIAC BIGORRE	eaux superficielles	Système Adour	pompage	A	125	418075,56	1824443,17	Plaine Adour-hors Asa du Lys	2000	40	1,17	2340
SCEA ROBAT	1 Iou Carrerot	65140	LIAC	65273	LIAC	eaux souterraines	Nappe Adour	pompage	B	25	419379,71	1826580,32	Plaine Adour-hors Asa du Lys	2000	40	2,1	4200
SCEA ROBAT	1 Iou Carrerot	65140	LIAC	65273	LIAC	eaux souterraines	Nappe Adour	pompage	C	136	418952,03	1825805,62	Plaine Adour-hors Asa du Lys	2000	40	2,24	4480
SCEA ROBAT	1 Iou Carrerot	65140	LIAC	65273	LIAC	eaux souterraines	Nappe Adour	pompage	D	139	418189,85	1825841,85	Plaine Adour-hors Asa du Lys	2000	40	7,44	14880
SCEA ROBAT	1 Iou Carrerot	65140	LIAC	65273	LIAC	eaux souterraines	Nappe Adour	pompage	A	133	418187,98	1825983,88	Plaine Adour-hors Asa du Lys	2000	50	15,34	30680

Nom	Adresse	Code postal	Commune	Code INSEE du point de prélèvement	Commune du point de prélèvement	Type de ressource	Ressource	Type de prélèvement	Section cadastrale	N° cadastral	X (lambert II)	Y (lambert II)	Secteur	Quota en m3/ha	Débit du compteur en m3/h	Surface en ha	Volume en m3
SEGUEMBILLE Laurent	4 RUE BEAUMARCHAIS	65290	JUILLAN	65235	JUILLAN	eaux superficielles	Système Adour	pompage	B	170	412539,69	1802981,03	Plaine Adour-hors Asa du Lys	2000	50	2,87	5740
SEGUEMBILLE Laurent	4 RUE BEAUMARCHAIS	65290	JUILLAN	65235	JUILLAN	eaux superficielles	Système Adour	pompage	B	378	412646,35	1802885,82	Plaine Adour-hors Asa du Lys	2000	50	1,24	2480
SEGUEMBILLE Laurent	4 RUE BEAUMARCHAIS	65290	JUILLAN	65235	JUILLAN	eaux superficielles	Système Adour	pompage	B	437	412464,88	1802721,65	Plaine Adour-hors Asa du Lys	2000	50	0,81	1620
SEGUEMBILLE Laurent	4 RUE BEAUMARCHAIS	65290	JUILLAN	65226	IBOS	eaux superficielles	Système Adour	pompage	B	665	412721,85	1803735,46	Plaine Adour-hors Asa du Lys	2000	50	2,03	4060
SEGUEMBILLE Laurent	4 RUE BEAUMARCHAIS	65290	JUILLAN	65235	JUILLAN	eaux superficielles	Système Adour	pompage	B	819	412626,19	1802846,76	Plaine Adour-hors Asa du Lys	2000	50	2	4000
SEGUEMBILLE Laurent	4 RUE BEAUMARCHAIS	65290	JUILLAN	65235	JUILLAN	eaux superficielles	Système Adour	pompage	F	415	412442,19	1802590,24	Plaine Adour-hors Asa du Lys	2000	50	2,12	4240
SEGUEMBILLE Laurent	4 RUE BEAUMARCHAIS	65290	JUILLAN	65331	ODOS	eaux superficielles	Système Adour	pompage	F	894	414031,36	1803676,11	Plaine Adour-hors Asa du Lys	2000	50	3,12	6240
SEGUEMBILLE Laurent	4 RUE BEAUMARCHAIS	65290	JUILLAN	65235	JUILLAN	eaux souterraines	Nappe Adour	pompage	B	312	413352,89	1803985,56	Plaine Adour-hors Asa du Lys	2000	50	3,65	7300
SEMBRES Andre	1 RUE DU CANAL	65500	CAMALES	65121	CAMALES	eaux superficielles	Système Adour	submersion	ZB	24	416915,71	1820173,37	Plaine Adour-hors Asa du Lys	2000		5,88	11760
SEMBRES Andre	1 RUE DU CANAL	65500	CAMALES	65460	VIC EN BIGORRE	eaux souterraines	Nappe Adour	pompage	ZB	12	416806,18	1820932,37	Plaine Adour-hors Asa du Lys	2000	45	4,35	8700
SEMBRES Andre	1 RUE DU CANAL	65500	CAMALES	65121	CAMALES	eaux superficielles	Système Adour	pompage	D	127	416641,55	1820305,12	Plaine Adour-hors Asa du Lys	2000	60	0,59	1180
SEMBRES Andre	1 RUE DU CANAL	65500	CAMALES	65460	VIC EN BIGORRE	eaux souterraines	Nappe Adour	pompage	ZM	107	416204,82	1821482,07	Plaine Adour-hors Asa du Lys	2000	60	2,58	5160
SEMMARTIN Roger	45 IMP. DES BERGES DE L'ADOUR	65360	ARCIZAC ADOUR	65019	ARCIZAC ADOUR	eaux superficielles	Système Adour	submersion	B	251	417372,60	1797505,05	Plaine Adour-hors Asa du Lys	2000		0,42	840
SEMMARTIN Roger	45 IMP. DES BERGES DE L'ADOUR	65360	ARCIZAC ADOUR	65019	ARCIZAC ADOUR	eaux superficielles	Système Adour	submersion	B	269	417336,05	1797175,90	Plaine Adour-hors Asa du Lys	2000		1	2000
SEMMARTIN Roger	45 IMP. DES BERGES DE L'ADOUR	65360	ARCIZAC ADOUR	65019	ARCIZAC ADOUR	eaux superficielles	Système Adour	submersion	C	215	417707,94	1796350,55	Plaine Adour-hors Asa du Lys	2000		0,98	1960
SEMMARTIN Roger	45 IMP. DES BERGES DE L'ADOUR	65360	ARCIZAC ADOUR	65019	ARCIZAC ADOUR	eaux superficielles	Système Adour	submersion	C	217	417801,66	1796269,67	Plaine Adour-hors Asa du Lys	2000		1,2	2400
SEMMARTIN Roger	45 IMP. DES BERGES DE L'ADOUR	65360	ARCIZAC ADOUR	65019	ARCIZAC ADOUR	eaux superficielles	Système Adour	submersion	C	223	417623,73	1796443,58	Plaine Adour-hors Asa du Lys	2000		1,85	3700
SEMMARTIN Roger	45 IMP. DES BERGES DE L'ADOUR	65360	ARCIZAC ADOUR	65464	VIELLE ADOUR	eaux superficielles	Système Adour	submersion	A	23	418904,14	1796731,83	Plaine Adour-hors Asa du Lys	2000		0,58	1160

Nom	Adresse	Code postal	Commune	Code INSEE du point de prélèvement	Commune du point de prélèvement	Type de ressource	Ressource	Type de prélèvement	Section cadastrale	N° cadastral	X (lambert II)	Y (lambert II)	Secteur	Quota en m3/ha	Débit du compteur en m3/h	Surface en ha	Volume en m3
SEMMARTIN Roger	45 IMP. DES BERGES DE L'ADOUR	65360	ARCIZAC ADOUR	65019	ARCIZAC ADOUR	eaux superficielles	Système Adour	submersion	C	219	417863,81	1796323,00	Plaine Adour-hors Asa du Lys	2000		0,56	1120
SEMMARTIN Roger	45 IMP. DES BERGES DE L'ADOUR	65360	ARCIZAC ADOUR	65019	ARCIZAC ADOUR	eaux superficielles	Système Adour	submersion	C	202	417944,72	1796351,89	Plaine Adour-hors Asa du Lys	2000		0,43	860
SEMMARTIN Roger	45 IMP. DES BERGES DE L'ADOUR	65360	ARCIZAC ADOUR	65019	ARCIZAC ADOUR	eaux superficielles	Système Adour	pompage	A	100	416845,82	1797403,89	Plaine Adour-hors Asa du Lys	2000	40	2,51	5020
SEMMARTIN Roger	45 IMP. DES BERGES DE L'ADOUR	65360	ARCIZAC ADOUR	65392	ST MARTIN	eaux superficielles	Système Adour	pompage	B	334	417331,70	1797679,19	Plaine Adour-hors Asa du Lys	2000	40	0,67	1340
SEMMARTIN Roger	45 IMP. DES BERGES DE L'ADOUR	65360	ARCIZAC ADOUR	65019	ARCIZAC ADOUR	eaux superficielles	Système Adour	pompage	C	232	417883,34	1796649,23	Plaine Adour-hors Asa du Lys	2000	40	2,54	5080
SEMMARTIN Roger	45 IMP. DES BERGES DE L'ADOUR	65360	ARCIZAC ADOUR	65019	ARCIZAC ADOUR	eaux superficielles	Système Adour	pompage	C	237	417783,21	1796731,83	Plaine Adour-hors Asa du Lys	2000	40	0,77	1540
SEMMARTIN Roger	45 IMP. DES BERGES DE L'ADOUR	65360	ARCIZAC ADOUR	65019	ARCIZAC ADOUR	eaux superficielles	Système Adour	pompage	C	31	417093,52	1796607,41	Plaine Adour-hors Asa du Lys	2000	40	0,64	1280
SEMMARTIN Roger	45 IMP. DES BERGES DE L'ADOUR	65360	ARCIZAC ADOUR	65084	BERNAC DESSUS	eaux superficielles	Système Adour	pompage	A	262	418223,72	1797565,20	Plaine Adour-hors Asa du Lys	2000	40	0,44	880
SEMMARTIN Roger	45 IMP. DES BERGES DE L'ADOUR	65360	ARCIZAC ADOUR	65084	BERNAC DESSUS	eaux superficielles	Système Adour	pompage	A	430	418256,38	1797420,38	Plaine Adour-hors Asa du Lys	2000	40	1,82	3640
SEMMARTIN Roger	45 IMP. DES BERGES DE L'ADOUR	65360	ARCIZAC ADOUR	65221	HIIS	eaux superficielles	Système Adour	pompage	A	7	418041,45	1796145,71	Plaine Adour-hors Asa du Lys	2000	40	1,33	2660
SEMMARTIN Roger	45 IMP. DES BERGES DE L'ADOUR	65360	ARCIZAC ADOUR	65464	VELLE ADOUR	eaux superficielles	Système Adour	pompage	A	276	418659,31	1796805,38	Plaine Adour-hors Asa du Lys	2000	40	1	2000
SEMMARTIN Roger	45 IMP. DES BERGES DE L'ADOUR	65360	ARCIZAC ADOUR	65019	ARCIZAC ADOUR	eaux superficielles	Système Adour	pompage	B	36	417525,66	1797898,28	Plaine Adour-hors Asa du Lys	2000	40	1,92	3840
SEMMARTIN Roger	45 IMP. DES BERGES DE L'ADOUR	65360	ARCIZAC ADOUR	65019	ARCIZAC ADOUR	eaux souterraines	Nappe Adour	pompage	B	5	417632,66	1798333,58	Plaine Adour-hors Asa du Lys	2000	40	2,8	5600
SEMMARTIN Thierry	31 rue Saint André	65200	ASTUGUE	65019	ARCIZAC ADOUR	eaux superficielles	Système Adour	pompage	D	452	416781,74	1796844,71	Plaine Adour-hors Asa du Lys	2000	65	1,59	3180
SEMMARTIN Thierry	31 rue Saint André	65200	ASTUGUE	65019	ARCIZAC ADOUR	eaux superficielles	Système Adour	pompage	C	238	417790,74	1796876,25	Plaine Adour-hors Asa du Lys	2000	65	1,65	3300
SEMMARTIN Thierry	31 rue Saint André	65200	ASTUGUE	65005	ALLIER	eaux superficielles	Système Adour	pompage	A	338	418997,97	1800173,21	Plaine Adour-hors Asa du Lys	2000	65	0,73	1460
SEMMEZIES Pascal	22 Chemin de Puyo	65700	LAFITOLE	65412	SAUVETERRE	eaux superficielles	lauzue, de (ruisseau)	pompage	ZA	1	418130,33	1832760,70	Plaine Adour-hors Asa du Lys	2000	70	8,62	17240
SEMMEZIES Pascal	22 Chemin de Puyo	65700	LAFITOLE	65243	LAFITOLE	eaux superficielles	Système Adour	pompage	A	14	418351,47	1831089,81	Plaine Adour-hors Asa du Lys	2000	45	0,82	1640
SEMMEZIES Pascal	22 Chemin de Puyo	65700	LAFITOLE	65243	LAFITOLE	eaux superficielles	Système Adour	pompage	C	200	418186,83	1831281,48	Plaine Adour-hors Asa du Lys	2000	45	3,45	6900

Nom	Adresse	Code postal	Commune	Code INSEE du point de prélèvement	Commune du point de prélèvement	Type de ressource	Ressource	Type de prélèvement	Section cadastrale	N° cadastral	X (lambert II)	Y (lambert II)	Secteur	Quota en m3/ha	Débit du compteur en m3/h	Surface en ha	Volume en m3
SEMMEZIES Pascal	22 Chemin de Puyo	65700	LAFITOLE	65243	LAFITOLE	eaux superficielles	Système Adour	pompage	D	260	417418,20	1830065,35	Plaine Adour-hors Asa du Lys	2000	45	16,62	33240
SEMMEZIES Pascal	22 Chemin de Puyo	65700	LAFITOLE	65243	LAFITOLE	eaux superficielles	Système Adour	pompage	D	277	417139,00	1829914,81	Plaine Adour-hors Asa du Lys	2000	45	0,8	1600
SEMMEZIES Pascal	22 Chemin de Puyo	65700	LAFITOLE	65243	LAFITOLE	eaux superficielles	Système Adour	pompage	D	83	417844,85	1830559,48	Plaine Adour-hors Asa du Lys	2000	45	0,92	1840
SEMMEZIES Pascal	22 Chemin de Puyo	65700	LAFITOLE	65314	MONFAUJON	eaux superficielles	Système Adour	pompage	C	4	418083,99	1830962,46	Plaine Adour-hors Asa du Lys	2000	45	0,29	580
SEMMEZIES Pascal	22 Chemin de Puyo	65700	LAFITOLE	65243	LAFITOLE	eaux souterraines	Nappe Adour	pompage	D	183	418182,14	1829932,34	Plaine Adour-hors Asa du Lys	2000	45	1,53	3060
SEMPE Claude	7 rue Forgeron	65500	CAMALES	65460	VIC EN BIGORRE	eaux souterraines	Nappe Adour	pompage	ZO	26	416705,25	1821114,88	Plaine Adour-hors Asa du Lys	2000	50	5,76	11520
SEMPE Claude	7 rue Forgeron	65500	CAMALES	65121	CAMALES	eaux souterraines	Nappe Adour	pompage	C	253	415789,85	1819749,69	Plaine Adour-hors Asa du Lys	2000	60	9,1	18200
SEMPE Claude	7 rue Forgeron	65500	CAMALES	65121	CAMALES	eaux souterraines	Nappe Adour	pompage	ZA	14	417492,55	1818845,99	Plaine Adour-hors Asa du Lys	2000	60	10,5	21000
SEMPE Claude	7 rue Forgeron	65500	CAMALES	65121	CAMALES	eaux souterraines	Nappe Adour	pompage	ZA	6	416104,00	1820989,43	Plaine Adour-hors Asa du Lys	2000	60	12,95	25900
SEMPE Claude	7 rue Forgeron	65500	CAMALES	65460	VIC EN BIGORRE	eaux souterraines	Nappe Adour	pompage	ZN	16	415637,13	1821669,16	Plaine Adour-hors Asa du Lys	2000	50	3,6	7200
SEMPE Claude	7 rue Forgeron	65500	CAMALES	65121	CAMALES	eaux souterraines	Nappe Adour	pompage	ZD	13	416036,95	1819159,79	Plaine Adour-hors Asa du Lys	2000	50	0,3	600
SEMPE Claude	7 rue Forgeron	65500	CAMALES	65460	VIC EN BIGORRE	eaux souterraines	Nappe Adour	pompage	ZN	31	416767,19	1821266,84	Plaine Adour-hors Asa du Lys	2000	50	3,26	6520
SEMPE Claude	7 rue Forgeron	65500	CAMALES	65121	CAMALES	eaux souterraines	Nappe Adour	pompage	ZB	6	416562,38	1820697,28	Plaine Adour-hors Asa du Lys	2000	50	3,58	7160
SEMPE Claude	7 rue Forgeron	65500	CAMALES	65121	CAMALES	eaux souterraines	Nappe Adour	pompage	D	101	415815,74	1820364,81	Plaine Adour-hors Asa du Lys	2000	50	4,14	8280
SEMPE Claude	7 rue Forgeron	65500	CAMALES	65121	CAMALES	eaux souterraines	Nappe Adour	pompage	C	127	416261,64	1819705,13	Plaine Adour-hors Asa du Lys	2000	60	23,7	47400
SEMPE Claude	7 rue Forgeron	65500	CAMALES	65121	CAMALES	eaux souterraines	Nappe Adour	pompage	ZD	26	416447,13	1818964,43	Plaine Adour-hors Asa du Lys	2000	60	15,23	30460
SEMPE Robert	2 rue Biolé	65500	CAMALES	65121	CAMALES	eaux souterraines	Nappe Adour	pompage	ZA	6	416104,00	1820989,43	Plaine Adour-hors Asa du Lys	2000	60	2,22	4440
SENSEVER Martine	40 avenue Jean Moulin	65490	OURSBELILLE	65350	OURSBELILLE	eaux superficielles	Système Adour	pompage	C	694	412378,00	1811365,23	Plaine Adour-hors Asa du Lys	2000	47	2,75	5500
SENSEVER Martine	40 avenue Jean Moulin	65490	OURSBELILLE	65350	OURSBELILLE	eaux superficielles	échez, l(rivière)	pompage	E	123	413754,88	1810836,81	Plaine Adour-hors Asa du Lys	2000	47	5,22	10440
SENSEVER Martine	40 avenue Jean Moulin	65490	OURSBELILLE	65350	OURSBELILLE	eaux superficielles	souy, le (ruisseau)	pompage	A	296	412174,94	1810914,70	Plaine Adour-hors Asa du Lys	2000	47	10,67	21340
SENSEVER Martine	40 avenue Jean Moulin	65490	OURSBELILLE	65350	OURSBELILLE	eaux superficielles	Système Adour	pompage	B	393	413031,41	1813109,02	Plaine Adour-hors Asa du Lys	2000	47	1,18	2360
SENSEVER Martine	40 avenue Jean Moulin	65490	OURSBELILLE	65350	OURSBELILLE	eaux superficielles	souy, le (ruisseau)	pompage	C	372	412645,97	1811937,16	Plaine Adour-hors Asa du Lys	2000	47	0,67	1340
SENSEVER Martine	40 avenue Jean Moulin	65490	OURSBELILLE	65350	OURSBELILLE	eaux superficielles	Système Adour	pompage	E	230	413572,32	1811960,39	Plaine Adour-hors Asa du Lys	2000	47	0,98	1960
SENTUBERY Jean Marc	17 route de Lapeyre	65140	LESCURRY	65269	LESCURRY	eaux superficielles	Système Adour	pompage	D	125	421613,09	1817175,02	Plaine Adour-hors Asa du Lys	2000	40	3,54	7080
SERVIAN Claudine	1 chemin de Lapeyrière	65700	SOMBRUN	65174	ESTIRAC	eaux superficielles	Système Adour	pompage	ZE	43	412522,73	1834744,40	Plaine Adour-hors Asa du Lys	2000	50	1,08	2160

PERIMETRE ELEMENTAIRE 221

131/152

Nom	Adresse	Code postal	Commune	Code INSEE du point de prélèvement	Commune du point de prélèvement	Type de ressource	Ressource	Type de prélèvement	Section cadastrale	N° cadastral	X (lambert II)	Y (lambert II)	Secteur	Quota en m ³ /ha	Débit du compteur en m ³ /h	Surface en ha	Volume en m ³
SERVIAN Claudine	1 chemin de Lapeyrière	65700	SOMBRUN	65174	ESTIRAC	eaux souterraines	Nappe Adour	pompage	ZE	45	412815,05	1834654,23	Plaine Adour-hors Asa du Lys	2000	50	6,39	12780
SERVIAN Claudine	1 chemin de Lapeyrière	65700	SOMBRUN	65137	CAUSSADE RIVIERE	eaux souterraines	Nappe Adour	pompage	ZA	5	410154,29	1837935,78	Plaine Adour-hors Asa du Lys	2000	50	4,32	8640
SERVIAN Claudine	1 chemin de Lapeyrière	65700	SOMBRUN	65137	CAUSSADE RIVIERE	eaux souterraines	Nappe Adour	pompage	ZA	20	410415,66	1837909,69	Plaine Adour-hors Asa du Lys	2000	50	1,2	2400
SERVIAN Claudine	1 chemin de Lapeyrière	65700	SOMBRUN	65429	SOMBRUN	eaux souterraines	Nappe Adour	pompage	ZC	42	411819,75	1834362,77	Plaine Adour-hors Asa du Lys	2000	50	1,29	2580
SERVIAN Claudine	1 chemin de Lapeyrière	65700	SOMBRUN	65304	MAUBOURGUE T	eaux souterraines	Nappe Adour	pompage	A	232	412882,85	1833833,68	Plaine Adour-hors Asa du Lys	2000	50	10,05	20100
SERVIAN Claudine	1 chemin de Lapeyrière	65700	SOMBRUN	65429	SOMBRUN	eaux souterraines	Nappe Adour	pompage	ZC	8	411488,49	1834566,94	Plaine Adour-hors Asa du Lys	2000	50	16,76	33520
SESTAUX Raymond Jean	14 rue Bellevue	65310	ODOS	65223	HORGUES	eaux superficielles	Système Adour	submersion	A	16	415185,83	1801484,55	Plaine Adour-hors Asa du Lys	2000		0,6	1200
SESTAUX Raymond Jean	14 rue Bellevue	65310	ODOS	65223	HORGUES	eaux superficielles	Système Adour	submersion	A	15	415300,42	1801371,36	Plaine Adour-hors Asa du Lys	2000		0,6	1200
SESTAUX Raymond Jean	14 rue Bellevue	65310	ODOS	65223	HORGUES	eaux superficielles	Système Adour	submersion	A	70	415476,40	1801693,41	Plaine Adour-hors Asa du Lys	2000		0,67	1340
SICRE Yannick	30 chemin de Landera	65800	ORLEIX	65340	ORLEIX	eaux superficielles	Système Adour	pompage	B	703	418929,65	1811051,06	Plaine Adour-hors Asa du Lys	2000	56	15,52	31040
SICRE Yannick	30 chemin de Landera	65800	ORLEIX	65340	ORLEIX	eaux souterraines	Nappe Adour	pompage	A	22	418493,17	1812350,14	Plaine Adour-hors Asa du Lys	2000	65	29,53	59060
SICRE Yannick	30 chemin de Landera	65800	ORLEIX	65340	ORLEIX	eaux superficielles	Système Adour	pompage	B	703	418928,79	1811049,06	Plaine Adour-hors Asa du Lys	2000	56	11,22	22440
SIMON Isabelle	21 rue des Ecoles	65500	SIARROUY	65409	SARRIAC BIGORRE	eaux souterraines	Nappe Adour	pompage	ZD	15	420265,09	1823375,98	Plaine Adour-hors Asa du Lys	2000	40	2,2	4400
SIMON Isabelle	21 rue des Ecoles	65500	SIARROUY	65409	SARRIAC BIGORRE	eaux souterraines	Nappe Adour	pompage	ZD	35	420296,68	1822735,57	Plaine Adour-hors Asa du Lys	2000	40	13,67	27340
SOULE ARTOZOUL Eric	2 rue Campan	65140	BAZILLAC	65460	VIC EN BIGORRE	eaux superficielles	Système Adour	pompage	A	5	417891,82	1821598,13	Plaine Adour-hors Asa du Lys	2000	50	1,2	2400
SOULE ARTOZOUL Eric	2 rue Campan	65140	BAZILLAC	65409	SARRIAC BIGORRE	eaux superficielles	Système Adour	pompage	ZK	65	419274,77	1822129,38	Plaine Adour-hors Asa du Lys	2000	50	9,43	18860
SOULE ARTOZOUL Eric	2 rue Campan	65140	BAZILLAC	65073	BAZILLAC	eaux souterraines	Nappe Adour	pompage	F	132	419421,98	1819731,94	Plaine Adour-hors Asa du Lys	2000	50	6,61	13220
SOULE ARTOZOUL Eric	2 rue Campan	65140	BAZILLAC	65409	SARRIAC BIGORRE	eaux souterraines	Nappe Adour	pompage	ZK	8	419213,70	1822143,35	Plaine Adour-hors Asa du Lys	2000	50	8,22	16440
SOULE ARTOZOUL Eric	2 rue Campan	65140	BAZILLAC	65073	BAZILLAC	eaux souterraines	Nappe Adour	pompage	ZK	54	418859,92	1819589,53	Plaine Adour-hors Asa du Lys	2000	50	7,5	15000
SOULE ARTOZOUL Eric	2 rue Campan	65140	BAZILLAC	65409	SARRIAC BIGORRE	eaux souterraines	Nappe Adour	pompage	E	163	419562,67	1822453,37	Plaine Adour-hors Asa du Lys	2000	50	20	40000
SOULIE Jean Michel	1 cami de Gauda	65700	VIDOUZE	65119	CAIXON	eaux superficielles	Système Adour	pompage	B	32	412779,94	1826675,76	Plaine Adour-hors Asa du Lys	2000	45	0,5	1000
SOULIE Jean Michel	1 cami de Gauda	65700	VIDOUZE	65119	CAIXON	eaux souterraines	Nappe Adour	pompage	C	50	412117,28	1824610,68	Plaine Adour-hors Asa du Lys	2000	45	18,96	37920

Nom	Adresse	Code postal	Commune	Code INSEE du point de prélèvement	Commune du point de prélèvement	Type de ressource	Ressource	Type de prélèvement	Section cadastrale	N° cadastral	X (lambert II)	Y (lambert II)	Secteur	Quota en m3/ha	Débit du compteur en m3/h	Surface en ha	Volume en m3
SOULIE Jean Michel	1 cami de Cauda	65700	VIDOUZE	65119	CAIXON	eaux souterraines	Nappe Adour	pompage	A	391	412693,44	1825565,48	Plaine Adour-hors Asa du Lys	2000	45	2,79	5680
TANQUES Eric	9 rue de la Houn	65140	LIAC	65273	LIAC	eaux superficielles	Système Adour	pompage	A	29	417757,30	1827033,42	Plaine Adour-hors Asa du Lys	2000	40	0,76	1520
TANQUES Eric	9 rue de la Houn	65140	LIAC	65409	SARRIAC BIGORRE	eaux souterraines	Nappe Adour	pompage	ZC	23	419130,87	1823711,14	Plaine Adour-hors Asa du Lys	2000	40	5	10000
TANQUES Eric	9 rue de la Houn	65140	LIAC	65273	LIAC	eaux souterraines	Nappe Adour	pompage	C	140	418694,39	1825864,05	Plaine Adour-hors Asa du Lys	2000	40	5,36	10720
TAPIA Maurice		65700	SOMBRUN	65049	AURIEBAT	eaux superficielles	Système Adour	pompage	AV	2	415537,12	1835388,61	Plaine Adour-hors Asa du Lys	2000	40	7,72	15440
TAPIA Maurice		65700	SOMBRUN	65049	AURIEBAT	eaux superficielles	Système Adour	pompage	AV	26	415888,72	1834905,02	Plaine Adour-hors Asa du Lys	2000	40	11,55	23100
TAPIA Maurice		65700	SOMBRUN	65049	AURIEBAT	eaux superficielles	Système Adour	pompage	AB	39	415294,92	1835612,13	Plaine Adour-hors Asa du Lys	2000	40	6,1	12200
TAPIE Jean Pierre	31 cami dous Amouets	65500	ST LEZER	65460	VIC EN BIGORRE	eaux souterraines	Nappe Adour	pompage	C	142	414160,82	1821753,25	Plaine Adour-hors Asa du Lys	2000	40	11,48	22960
TAPIE Jean Pierre	31 cami dous Amouets	65500	ST LEZER	65390	ST LEZER	eaux superficielles	Système Adour	pompage	ZB	38	413103,82	1821835,28	Plaine Adour-hors Asa du Lys	2000	40	9,99	19980
TAPIE Jean Pierre	31 cami dous Amouets	65500	ST LEZER	65390	ST LEZER	eaux souterraines	Nappe Adour	pompage	ZH	14	414027,74	1819501,99	Plaine Adour-hors Asa du Lys	2000	40	2,7	5400
TAPIE Jean Pierre	31 cami dous Amouets	65500	ST LEZER	65390	ST LEZER	eaux souterraines	Nappe Adour	pompage	ZH	10	413917,21	1819942,60	Plaine Adour-hors Asa du Lys	2000	40	3,36	6720
TAPIE Jean Pierre	31 cami dous Amouets	65500	ST LEZER	65390	ST LEZER	eaux souterraines	Nappe Adour	pompage	ZB	60	413672,07	1821789,00	Plaine Adour-hors Asa du Lys	2000	40	4,72	9440
TAPIE Jean Pierre	31 cami dous Amouets	65500	ST LEZER	65390	ST LEZER	eaux superficielles	Système Adour	pompage	ZE	14	413671,84	1819231,16	Plaine Adour-hors Asa du Lys	2000	40	0,69	1380
TAPIE Jean Pierre	31 cami dous Amouets	65500	ST LEZER	65390	ST LEZER	eaux superficielles	Système Adour	pompage	ZE	17	413865,81	1819151,31	Plaine Adour-hors Asa du Lys	2000	40	0,74	1480
TAPIE Jean Pierre	31 cami dous Amouets	65500	ST LEZER	65460	VIC EN BIGORRE	eaux superficielles	Système Adour	pompage	AZ	22	414293,83	1821333,82	Plaine Adour-hors Asa du Lys	2000	40	7,22	14440
TAPIE Jean Pierre	31 cami dous Amouets	65500	ST LEZER	65390	ST LEZER	eaux souterraines	Nappe Adour	pompage	ZE	2	413529,89	1820377,75	Plaine Adour-hors Asa du Lys	2000	40	1,41	2820
TAPIE Patrice	97 rue du Corps Franc Pommies	65000	TARBES	65083	BERNAC DEBAT	eaux superficielles	Système Adour	pompage	C	338	419287,85	1798285,23	Plaine Adour-hors Asa du Lys	2000	50	0,54	1080
TAPIE Patrice	97 rue du Corps Franc Pommies	65000	TARBES	65084	BERNAC DESSUS	eaux superficielles	Système Adour	pompage	A	16	418150,05	1798001,68	Plaine Adour-hors Asa du Lys	2000	50	1,28	2560
TAPIE Patrice	97 rue du Corps Franc Pommies	65000	TARBES	65005	ALLIER	eaux superficielles	Système Adour	pompage	A	526	418691,62	1800054,71	Plaine Adour-hors Asa du Lys	2000	50	1,13	2260
TENET Jacqueline	Au Moulin	65140	MONFAUCON	65314	MONFAUCON	eaux superficielles	Système Adour	pompage	B	96	419524,06	1829719,81	Plaine Adour-hors Asa du Lys	2000	40	1,1	2200
TENET Jacqueline	Au Moulin	65140	MONFAUCON	65314	MONFAUCON	eaux superficielles	alaric, d(canal)	pompage	B	100	419573,10	1829591,48	Plaine Adour-hors Asa du Lys	2000	40	7,4	14800
TEULE Daniel	QUARTIER BALLOC	65500	VIC EN BIGORRE	65460	VIC EN BIGORRE	eaux souterraines	Nappe Adour	pompage	ZC	46	415956,68	1826045,36	Plaine Adour-hors Asa du Lys	2000	130	45,6	91200
TEULE Daniel	QUARTIER BALLOC	65500	VIC EN BIGORRE	65035	ARTAGNAN	eaux souterraines	Nappe Adour	pompage	D	269	416765,51	1825872,52	Plaine Adour-hors Asa du Lys	2000	60	3,27	6540
TEULE Daniel	QUARTIER BALLOC	65500	VIC EN BIGORRE	65460	VIC EN BIGORRE	eaux souterraines	Nappe Adour	pompage	AD	91	416563,18	1826689,16	Plaine Adour-hors Asa du Lys	2000	60	2,8	5600

Nom	Adresse	Code postal	Commune	Code INSEE du point de prélèvement	Commune du point de prélèvement	Type de ressource	Ressource	Type de prélèvement	Section cadastrale	N° cadastral	X (lambert II)	Y (lambert II)	Secteur	Quota en m ³ /ha	Débit du compteur en m ³ /h	Surface en ha	Volume en m ³
TEULE Daniel	QUARTIER BALLOC	65500	VIC EN BIGORRE	65035	ARTAGNAN	eaux souterraines	Nappe Adour	pompage	D	282	416775,25	1825675,35	Plaine Adour-hors Asa du Lys	2000	60	7,2	14400
TEULE Daniel	QUARTIER BALLOC	65500	VIC EN BIGORRE	65460	VIC EN BIGORRE	eaux souterraines	Nappe Adour	pompage	ZD	45	415742,54	1825641,56	Plaine Adour-hors Asa du Lys	2000	60	16,75	33500
TEULE Daniel	QUARTIER BALLOC	65500	VIC EN BIGORRE	65460	VIC EN BIGORRE	eaux souterraines	Nappe Adour	pompage	ZC	12	416206,06	1826656,02	Plaine Adour-hors Asa du Lys	2000	60	2	4000
TEULE Daniel	QUARTIER BALLOC	65500	VIC EN BIGORRE	65460	VIC EN BIGORRE	eaux souterraines	Nappe Adour	pompage	ZC	3	415693,91	1826536,19	Plaine Adour-hors Asa du Lys	2000	60	3,5	7000
TEULE Daniel	QUARTIER BALLOC	65500	VIC EN BIGORRE	65460	VIC EN BIGORRE	eaux souterraines	Nappe Adour	pompage	ZC	46	415892,05	1825866,79	Plaine Adour-hors Asa du Lys	2000	60	1	2000
TEULE Daniel	QUARTIER BALLOC	65500	VIC EN BIGORRE	65460	VIC EN BIGORRE	eaux souterraines	Nappe Adour	pompage	ZB	26	415141,82	1826774,19	Plaine Adour-hors Asa du Lys	2000	60	9,03	18060
TEULE Daniel	QUARTIER BALLOC	65500	VIC EN BIGORRE	65460	VIC EN BIGORRE	eaux souterraines	Nappe Adour	pompage	ZC	20	416314,44	1825924,83	Plaine Adour-hors Asa du Lys	2000	60	2,4	4800
THISSELIN Jean Jacques	Domaine du Pont Adour Route de Rabastens	65500	VIC EN BIGORRE	65460	VIC EN BIGORRE	eaux superficielles	dibès, de (ruisseau)	submersion	AO	201	417878,21	1823463,18	Plaine Adour-hors Asa du Lys	2000		0,51	1020
THISSELIN Jean Jacques	Domaine du Pont Adour Route de Rabastens	65500	VIC EN BIGORRE	65460	VIC EN BIGORRE	eaux superficielles	dibès, de (ruisseau)	submersion	AO	194	417860,43	1823311,93	Plaine Adour-hors Asa du Lys	2000		1,2	2400
THISSELIN Jean Jacques	Domaine du Pont Adour Route de Rabastens	65500	VIC EN BIGORRE	65460	VIC EN BIGORRE	eaux superficielles	adour, l'(fleuve)	submersion	AO	195	417810,36	1823308,45	Plaine Adour-hors Asa du Lys	2000		1,29	2580
TISNE Philippe Alain	16 rue Bellevue	65310	ODOS	65223	HORGUES	eaux superficielles	Système Adour	pompage	A	106	415447,01	1801935,67	Plaine Adour-hors Asa du Lys	2000	30	2,8	5600
TISNE Philippe Alain	16 rue Bellevue	65310	ODOS	65223	HORGUES	eaux superficielles	Système Adour	pompage	A	71	415564,50	1801515,25	Plaine Adour-hors Asa du Lys	2000	30	2,77	5540
TISNE Philippe Alain	16 rue Bellevue	65310	ODOS	65331	ODOS	eaux superficielles	Système Adour	pompage	A	187	414303,00	1802728,64	Plaine Adour-hors Asa du Lys	2000	30	0,78	1560
TISNE Philippe Alain	16 rue Bellevue	65310	ODOS	65331	ODOS	eaux superficielles	Système Adour	pompage	AC	36	414589,00	1803121,96	Plaine Adour-hors Asa du Lys	2000	45	3	6000
TISNE Philippe Alain	16 rue Bellevue	65310	ODOS	65331	ODOS	eaux superficielles	Système Adour	pompage	AC	1	414143,92	1803405,98	Plaine Adour-hors Asa du Lys	2000	100	0,61	1220
TISNE Philippe Alain	16 rue Bellevue	65310	ODOS	65331	ODOS	eaux superficielles	Système Adour	pompage	AO	70	413959,85	1802487,42	Plaine Adour-hors Asa du Lys	2000	100	1,09	2180
TISNE Philippe Alain	16 rue Bellevue	65310	ODOS	65331	ODOS	eaux superficielles	gespe, la (ruisseau)	pompage	AB	3	414336,65	1803732,54	Plaine Adour-hors Asa du Lys	2000	100	0,22	440
TISNE Philippe Alain	16 rue Bellevue	65310	ODOS	65331	ODOS	eaux superficielles	gespe, la (ruisseau)	pompage	B	1376	414911,94	1802265,27	Plaine Adour-hors Asa du Lys	2000	100	0,85	1700
TISNE Philippe Alain	16 rue Bellevue	65310	ODOS	65433	SOUES	eaux superficielles	Système Adour	pompage	AC	10	418917,89	1803567,27	Plaine Adour-hors Asa du Lys	2000	100	1,13	2260
TISNE Philippe Alain	16 rue Bellevue	65310	ODOS	65062	BARBAZAN DEBAT	eaux superficielles	Système Adour	pompage	AC	11	419113,23	1803493,60	Plaine Adour-hors Asa du Lys	2000	100	0,9	1800
TISNE Philippe Alain	16 rue Bellevue	65310	ODOS	65433	SOUES	eaux superficielles	Système Adour	pompage	AD	17	418793,24	1803220,25	Plaine Adour-hors Asa du Lys	2000	100	0,26	520
TISNE Philippe Alain	16 rue Bellevue	65310	ODOS	65433	SOUES	eaux superficielles	Système Adour	pompage	AD	19	418822,45	1803094,68	Plaine Adour-hors Asa du Lys	2000	100	4,29	8580

Nom	Adresse	Code postal	Commune	Code INSEE du point de prélèvement	Commune du point de prélèvement	Type de ressource	Ressource	Type de prélèvement	Section cadastrale	N° cadastral	X (lambert II)	Y (lambert II)	Secteur	Quota en m ³ /ha	Débit du compteur en m ³ /h	Surface en ha	Volume en m ³
TISNE Philippe Alain	16 rue Bellevue	65310	ODOS	65433	SOUES	eaux superficielles	Système Adour	pompage	AI	118	417676,91	1802343,74	Plaine Adour-hors Asa du Lys	2000	100	4,63	9260
TISNE Philippe Alain	16 rue Bellevue	65310	ODOS	65062	BARBAZAN DEBAT	eaux superficielles	Système Adour	pompage	AI	37	418843,98	1802601,60	Plaine Adour-hors Asa du Lys	2000	100	0,78	1560
TISNE Philippe Alain	16 rue Bellevue	65310	ODOS	65433	SOUES	eaux superficielles	Système Adour	pompage	AC	23	418773,79	1803279,94	Plaine Adour-hors Asa du Lys	2000	100	1,69	3380
TISNE Philippe Alain	16 rue Bellevue	65310	ODOS	65433	SOUES	eaux superficielles	Système Adour	pompage	AI	151	417924,76	1802110,03	Plaine Adour-hors Asa du Lys	2000	100	1,02	2040
TISNE Philippe Alain	16 rue Bellevue	65310	ODOS	65062	BARBAZAN DEBAT	eaux superficielles	Système Adour	pompage	AE	1	419159,40	1801068,67	Plaine Adour-hors Asa du Lys	2000	100	0,45	900
TISNE Philippe Alain	16 rue Bellevue	65310	ODOS	65062	BARBAZAN DEBAT	eaux superficielles	Système Adour	pompage	E	332	418812,83	1801545,16	Plaine Adour-hors Asa du Lys	2000	100	0,96	1920
TISNE Philippe Alain	16 rue Bellevue	65310	ODOS	65331	ODOS	eaux superficielles	Système Adour	pompage	AH	42	414156,46	1802811,70	Plaine Adour-hors Asa du Lys	2000	35	0,85	1700
TISNE Philippe Alain	16 rue Bellevue	65310	ODOS	65223	HORGUES	eaux superficielles	Système Adour	pompage	AH	51	415212,55	1801408,71	Plaine Adour-hors Asa du Lys	2000	35	2	4000
TISNE Philippe Alain	16 rue Bellevue	65310	ODOS	65331	ODOS	eaux superficielles	Système Adour	pompage	F	781	414125,19	1803244,08	Plaine Adour-hors Asa du Lys	2000	35	2,35	4700
TISNE Philippe Alain	16 rue Bellevue	65310	ODOS	65433	SOUES	eaux superficielles	Système Adour	pompage	E	388	418516,63	1801920,61	Plaine Adour-hors Asa du Lys	2000	35	0,7	1400
TISNES Alain	12 RUE HENRI IV	65320	LAGARDE	65244	LAGARDE	eaux superficielles	Système Adour	pompage	C	153	413031,76	1813571,42	Plaine Adour-hors Asa du Lys	2000	40	4,98	9960
TOMEZZOLI Jean Marie	5 RUE DES PLATANES	65800	CHIS	65146	CHIS	eaux superficielles	Système Adour	pompage	A	145	419796,51	1813860,81	Plaine Adour-hors Asa du Lys	2000	45	1,31	2620
TOMEZZOLI Jean Marie	5 RUE DES PLATANES	65800	CHIS	65146	CHIS	eaux superficielles	Système Adour	pompage	A	28	420078,46	1813563,62	Plaine Adour-hors Asa du Lys	2000	45	2,36	4720
TOMEZZOLI Jean Marie	5 RUE DES PLATANES	65800	CHIS	65146	CHIS	eaux superficielles	Système Adour	pompage	A	45	420050,27	1813526,50	Plaine Adour-hors Asa du Lys	2000	45	2,47	4940
TOMEZZOLI Jean Marie	5 RUE DES PLATANES	65800	CHIS	65146	CHIS	eaux superficielles	Système Adour	pompage	B	90	420218,57	1812414,06	Plaine Adour-hors Asa du Lys	2000	45	1,15	2300
TOMEZZOLI Jean Marie	5 RUE DES PLATANES	65800	CHIS	65146	CHIS	eaux souterraines	Nappe Adour	pompage	D	184	419204,42	1813316,39	Plaine Adour-hors Asa du Lys	2000	45	1,07	2140
TUJAGUE Pierre	La Ribère	32730	MONTEGUT ARROS	65196	GENSAC	eaux superficielles	Système Adour	pompage	B	66	418639,95	1828045,64	Plaine Adour-hors Asa du Lys	2000	80	15,81	31620
TUJAGUE Pierre	La Ribère	32730	MONTEGUT ARROS	65196	GENSAC	eaux souterraines	Nappe Adour	pompage	B	66	418654,42	1828108,55	Plaine Adour-hors Asa du Lys	2000	80	16,19	32380
VAN HEERDEN Noëlle	1 impasse des Tourterelles	65360	ST MARTIN	65392	ST MARTIN	eaux superficielles	Système Adour	submersion	C	78	417059,95	1797736,13	Plaine Adour-hors Asa du Lys	2000		0,74	1480
VERDIER MATAYRON Philippe	Quartier de l'Eglise	65700	HERES	65219	HERES	eaux souterraines	Nappe Adour	pompage	A	19	410238,72	1842105,93	Plaine Adour-hors Asa du Lys	2000	50	2,58	5160
VERDIER MATAYRON Philippe	Quartier de l'Eglise	65700	HERES	65219	HERES	eaux souterraines	Nappe Adour	pompage	A	58	410323,28	1842643,98	Plaine Adour-hors Asa du Lys	2000	50	3,94	7880
VERDIER MATAYRON Philippe	Quartier de l'Eglise	65700	HERES	65219	HERES	eaux superficielles	Système Adour	pompage	A	338	411503,65	1841897,19	Plaine Adour-hors Asa du Lys	2000	55	5,61	11220
VERDIER MATAYRON Philippe	Quartier de l'Eglise	65700	HERES	65219	HERES	eaux superficielles	Système Adour	pompage	A	652	411010,33	1842385,93	Plaine Adour-hors Asa du Lys	2000	55	7,89	15780

Nom	Adresse	Code postal	Commune	Code INSEE du point de prélèvement	Commune du point de prélèvement	Type de ressource	Ressource	Type de prélèvement	Section cadastrale	N° cadastral	X (lambert II)	Y (lambert II)	Secteur	Quota en m3/ha	Débit du compteur en m3/h	Surface en ha	Volume en m3
VERDIER MATAYRON Philippe	Quartier de l'Eglise	65700	HERES	65219	HERES	eaux superficielles	Système Adour	pompage	A	666	411701,94	1842207,91	Plaine Adour-hors Asa du Lys	2000	55	4,28	8560
VERGES Paul	29 rue des Pyrénées	65700	LABATUT RIVIERE	65240	LABATUT RIVIERE	eaux souterraines	Nappe Adour	pompage	ZA	18	411624,07	1838513,55	Plaine Adour-hors Asa du Lys	2000	35	4,09	8180
VERGES Paul	29 rue des Pyrénées	65700	LABATUT RIVIERE	65240	LABATUT RIVIERE	eaux souterraines	Nappe Adour	pompage	ZE	86	414023,68	1838513,32	Plaine Adour-hors Asa du Lys	2000	40	14,68	29360
VERGES Sylvette	11 rue du Baradat	65500	VIC EN BIGORRE	65460	VIC EN BIGORRE	eaux souterraines	Nappe Adour	pompage	ZK	18	417416,02	1823099,19	Plaine Adour-hors Asa du Lys	2000	45	7,05	14100
VERGES Sylvette	11 rue du Baradat	65500	VIC EN BIGORRE	65460	VIC EN BIGORRE	eaux superficielles	Système Adour	pompage	AY	107	414296,45	1820264,85	Plaine Adour-hors Asa du Lys	2000	90	11,5	23000
VERGES Sylvette	11 rue du Baradat	65500	VIC EN BIGORRE	65460	VIC EN BIGORRE	eaux superficielles	Système Adour	pompage	AY	107	414295,01	1820269,16	Plaine Adour-hors Asa du Lys	2000	90	10,05	20100
VERGES Sylvette	11 rue du Baradat	65500	VIC EN BIGORRE	65460	VIC EN BIGORRE	eaux superficielles	Système Adour	pompage	AY	107	414295,21	1820267,20	Plaine Adour-hors Asa du Lys	2000	90	15	30000
VICTORIN Philippe	15 rue de la Bigorre	65140	SARRIAC BIGORRE	65409	SARRIAC BIGORRE	eaux souterraines	Nappe Adour	pompage	ZD	46	419411,12	1822827,69	Plaine Adour-hors Asa du Lys	2000	60	1,46	2920
VICTORIN Philippe	15 rue de la Bigorre	65140	SARRIAC BIGORRE	65409	SARRIAC BIGORRE	eaux souterraines	Nappe Adour	pompage	ZK	24	419644,76	1821792,54	Plaine Adour-hors Asa du Lys	2000	60	7	14000
VICTORIN Philippe	15 rue de la Bigorre	65140	SARRIAC BIGORRE	65073	BAZILLAC	eaux souterraines	Nappe Adour	pompage	ZB	46	420510,82	1820378,81	Plaine Adour-hors Asa du Lys	2000	60	7,43	14860
VICTORIN Philippe	15 rue de la Bigorre	65140	SARRIAC BIGORRE	65409	SARRIAC BIGORRE	eaux souterraines	Nappe Adour	pompage	ZI	3	420279,23	1821875,58	Plaine Adour-hors Asa du Lys	2000	60	21,26	42520
VICTORIN Philippe	15 rue de la Bigorre	65140	SARRIAC BIGORRE	65073	BAZILLAC	eaux souterraines	Nappe Adour	pompage	ZC	10	420791,74	1821282,49	Plaine Adour-hors Asa du Lys	2000	60	9,84	19680
VIDALE Camille	27 RUE DE POJES	65500	ARTAGNAN	65035	ARTAGNAN	eaux souterraines	Nappe Adour	pompage	ZB	4	416024,95	1824889,99	Plaine Adour-hors Asa du Lys	2000	50	3,19	6380
VIGNEAU André	12 route de Beam	65700	LASCAZERES	65472	VILLEFRANQUE	eaux souterraines	Nappe Adour	pompage	A	107	410750,49	1836903,19	Plaine Adour-hors Asa du Lys	2000	40	1,1	2200
VIGNEAU André	12 route de Beam	65700	LASCAZERES	65137	CAUSSADE RIVIERE	eaux souterraines	Nappe Adour	pompage	ZA	24	410555,99	1837897,26	Plaine Adour-hors Asa du Lys	2000	55	2,71	5420
VIGNES Nicolas	42 avenue de Lapène	65310	ODOS	65331	ODOS	eaux superficielles	Système Adour	pompage	AB	9	414266,65	1803565,12	Plaine Adour-hors Asa du Lys	2000	50	1	2000
VIGNES Nicolas	42 avenue de Lapène	65310	ODOS	65331	ODOS	eaux superficielles	Système Adour	pompage	AC	36	414589,00	1803121,96	Plaine Adour-hors Asa du Lys	2000	45	1	2000
VIGNES Véronique	9 rue Notre Dame	65310	ODOS	65331	ODOS	eaux superficielles	Système Adour	submersion	B	4	414595,95	1802481,40	Plaine Adour-hors Asa du Lys	2000		0,5	1000
VIGNES Véronique	9 rue Notre Dame	65310	ODOS	65331	ODOS	eaux superficielles	Système Adour	submersion	B	4	414530,99	1802520,58	Plaine Adour-hors Asa du Lys	2000		1,15	2300
VIGNES Véronique	9 rue Notre Dame	65310	ODOS	65331	ODOS	eaux superficielles	Système Adour	pompage	B	622	415307,52	1801888,40	Plaine Adour-hors Asa du Lys	2000	100	0,45	900
VILLARY Suzanne	12 RUE DE L'ADOUR	65460	BOURS	65108	BOURS	eaux superficielles	Système Adour	pompage	A	173	417352,44	1810921,13	Plaine Adour-hors Asa du Lys	2000	40	2,82	5640
VILLARY Suzanne	12 RUE DE L'ADOUR	65460	BOURS	65108	BOURS	eaux superficielles	Système Adour	submersion	A	434	416612,45	1810675,38	Plaine Adour-hors Asa du Lys	2000		0,75	1500
VILLENEUVE Jean Michel	67 rue du Château	65140	LACASSAGNE	65242	LACASSAGNE	eaux superficielles	alaric, d'(canal)	pompage	ZE	28	421799,92	1820311,80	Plaine Adour-hors Asa du Lys	2000	45	7,39	14780
VILLENEUVE Jean Michel	67 rue du Château	65140	LACASSAGNE	65161	ESCONDEAUX	eaux superficielles	alaric, d'(canal)	pompage	A	240	421814,27	1820294,92	Plaine Adour-hors Asa du Lys	2000	45	0,45	900
VILLENEUVE Jean Michel	67 rue du Château	65140	LACASSAGNE	65375	RABASTENS DE BIGORRE	eaux superficielles	Système Adour	pompage	ZE	11	422326,84	1822516,61	Plaine Adour-hors Asa du Lys	2000	45	5,5	11000

Nom	Adresse	Code postal	Commune	Code INSEE du point de prélèvement	Commune du point de prélèvement	Type de ressource	Ressource	Type de prélèvement	Section cadastrale	N° cadastral	X (lambert II)	Y (lambert II)	Secteur	Quota en m3/ha	Débit du compteur en m3/h	Surface en ha	Volume en m3
VILLENEUVE Jean Michel	67 rue du Château	65140	LACASSAGNE	65242	LACASSAGNE	eaux superficielles	alaric, d'(canal)	pompage	A	10	421720,13	1820603,67	Plaine Adour-hors Asa du Lys	2000	45	1,19	2380
VILLENEUVE Jean Michel	67 rue du Château	65140	LACASSAGNE	65073	BAZILLAC	eaux souterraines	Nappe Adour	pompage	A	468	420967,27	1820356,10	Plaine Adour-hors Asa du Lys	2000	45	8,5	17000
VILLENEUVE Jean Michel	67 rue du Château	65140	LACASSAGNE	65161	ESCONDEAUX	eaux superficielles	aule, l'(ruisseau)	pompage	B	100	421084,87	1819945,74	Plaine Adour-hors Asa du Lys	2000	45	6	12000
VILLENEUVE Jean Michel	67 rue du Château	65140	LACASSAGNE	65073	BAZILLAC	eaux souterraines	Nappe Adour	pompage	A	553	420694,26	1819786,47	Plaine Adour-hors Asa du Lys	2000	45	1,13	2260
VILLENEUVE Jean Michel	67 rue du Château	65140	LACASSAGNE	65073	BAZILLAC	eaux souterraines	Nappe Adour	pompage	A	470	421069,12	1819980,32	Plaine Adour-hors Asa du Lys	2000	45	20,02	40040
VILLENEUVE Jean Michel	67 rue du Château	65140	LACASSAGNE	65242	LACASSAGNE	eaux superficielles	Système Adour	pompage	A	206	422053,26	1819666,66	Plaine Adour-hors Asa du Lys	2000	45	22,5	45000
VILLENEUVE Siméon	67 rue Château	65140	LACASSAGNE	65161	ESCONDEAUX	eaux superficielles	alaric, d'(canal)	pompage	D	87	421664,85	1818311,25	Plaine Adour-hors Asa du Lys	2000	45	2	4000
VILLENEUVE Siméon	67 rue Château	65140	LACASSAGNE	65073	BAZILLAC	eaux souterraines	Nappe Adour	pompage	A	468	420967,27	1820356,10	Plaine Adour-hors Asa du Lys	2000	45	1,93	3860
VINCENT Philippe	11 rue des Pyrénées	65800	CHIS	65146	CHIS	eaux superficielles	Système Adour	pompage	A	214	419878,31	1814122,94	Plaine Adour-hors Asa du Lys	2000	50	2,1	4200
VINCENT Philippe	11 rue des Pyrénées	65800	CHIS	65146	CHIS	eaux superficielles	Système Adour	pompage	A	216	419754,12	1813717,49	Plaine Adour-hors Asa du Lys	2000	50	4,12	8240
VINCENT Philippe	11 rue des Pyrénées	65800	CHIS	65146	CHIS	eaux superficielles	Système Adour	pompage	A	202	419759,04	1812855,37	Plaine Adour-hors Asa du Lys	2000	50	2,1	4200
VINCENT Philippe	11 rue des Pyrénées	65800	CHIS	65146	CHIS	eaux superficielles	Système Adour	pompage	A	215	419940,40	1813242,72	Plaine Adour-hors Asa du Lys	2000	50	1,18	2360
VINCENT Philippe	11 rue des Pyrénées	65800	CHIS	65146	CHIS	eaux superficielles	Système Adour	pompage	A	27	420118,33	1813701,68	Plaine Adour-hors Asa du Lys	2000	50	2,08	4160
VINCENT Philippe	11 rue des Pyrénées	65800	CHIS	65340	ORLEIX	eaux superficielles	alaric, d'(canal)	pompage	B	370	420217,51	1812361,47	Plaine Adour-hors Asa du Lys	2000	50	2,22	4440
VINCENT Philippe	11 rue des Pyrénées	65800	CHIS	65146	CHIS	eaux souterraines	Nappe Adour	pompage	D	78	419372,95	1813849,54	Plaine Adour-hors Asa du Lys	2000	50	18,78	37560
VINCENT Philippe	11 rue des Pyrénées	65800	CHIS	65146	CHIS	eaux souterraines	Nappe Adour	pompage	D	101	419675,41	1814236,36	Plaine Adour-hors Asa du Lys	2000	50	3,5	7000
VINCENT Philippe	11 rue des Pyrénées	65800	CHIS	65146	CHIS	eaux souterraines	Nappe Adour	pompage	D	29	419204,42	1813316,39	Plaine Adour-hors Asa du Lys	2000	50	17,79	35580
VINCENT Philippe	11 rue des Pyrénées	65800	CHIS	65146	CHIS	eaux superficielles	Système Adour	pompage	A	111	419933,07	1813232,07	Plaine Adour-hors Asa du Lys	2000	50	4,19	8380
VINCENT Philippe	11 rue des Pyrénées	65800	CHIS	65146	CHIS	eaux superficielles	Système Adour	pompage	D	97	419836,60	1814326,29	Plaine Adour-hors Asa du Lys	2000	50	2,2	4400

PERIMETRE ELEMENTAIRE 222 : ESTEOUS

Nom	Représenté par	Adresse	Code Postal	Commune	Code INSEE du point de prélèvement	Commune Prélèvement	Milieu Prélève	X en Lambert 93	Y en Lambert 93	Type de prélèvement	Quota en m ³ /l/s	Surface en ha	Débit en m ³ /h (l/s)	Volume en m ³
ASA DES 2 RIVES	M FONTAN Gérard		65350	COLLONGUES	65369	POUYASTRUC	ESTEOUS	471476.36	6246868.9	pompage	3500	155,67	336,24 (93,4)	326900
ASA LESCURY	Marcel SENTUBERRY	1 route Lapeyriere	65140	LESCURY	65242	LACASSAGNE	ESTEOUS	470245.01	6255043.51	pompage	3500	38,79	83,79 (23,28)	81463
ASA LESCURY	Marcel SENTUBERRY	1 route Lapeyriere	65140	LESCURY	65269	LESCURRY	ESTEOUS	470675.77	6252531.62	pompage	3500	38,79	83,79 (23,28)	81463
ASA LESCURY	Marcel SENTUBERRY	1 route Lapeyriere	65140	LESCURY	65242	LACASSAGNE	ESTEOUS	470399.24	6254365.96	pompage	3500	38,79	83,79 (23,28)	81463
ASA LESCURY	Marcel SENTUBERRY	1 route Lapeyriere	65140	LESCURY	65269	LESCURRY	ESTEOUS	470675.77	6252531.62	pompage	3500	38,79	83,79 (23,28)	81463
ASA PECOST	CARRERE Jean-Michel	808 route de Bordeaux	65700	MAUBOURGUET	65375	RABASTENS DE BIGORRE	ESTEOUS	469644.29	6257539.84	pompage	3500	44,17	95,4 (26,5)	92750
ASA PECOST	CARRERE Jean-Michel	808 route de Bordeaux	65700	MAUBOURGUET	65242	LACASSAGNE	ESTEOUS	470500.93	6254258.24	pompage	3500	44,17	95,4 (26,5)	92750
ASA TUCO	M LAPEZE Benoit	Mairie de Sénac	65140	SENAC	65418	SENAC	ESTEOUS	470219.9	6255994.71	pompage	3500	83,33	180 (50)	175000
ASA TUCO	M LAPEZE Benoit	Mairie de Sénac	65140	SENAC	65418	SENAC	ESTEOUS	470219.9	6255994.71	pompage	3500	83,33	180 (50)	175000
CABARROU J Eric			65350	BOUILH PEREUILH	65103	BOUILH PEREUILH	ESTEOUS	470929.05	6250059.15	pompage	3500	6,25	13,5 (3,75)	13125
CABARROU J Eric			65350	BOUILH PEREUILH	65103	BOUILH PEREUILH	ESTEOUS	471157.74	6248841.56	pompage	3500	6,25	13,5 (3,75)	13125
CAPDEVILLE Régis			65220	ESTAMPURES	65133	CASTERA LOU	ESTEOUS	470697.93	6250981.09	pompage	3500	5,83	12,6 (3,5)	12250
CAPDEVILLE Régis			65220	ESTAMPURES	65369	POUYASTRUC	ESTEOUS	471492.5	6246680.09	pompage	3500	5,83	12,6 (3,5)	12250
CAZABAT Nadia			65140	PEYRUN	65103	BOUILH PEREUILH	ESTEOUS	470743.44	6251281.34	pompage	3500	3,33	7,2 (2)	7000
DANTIN Patrick		29 rue du Château	65140	LACASSAGNE	65242	LACASSAGNE	ESTEOUS	470198.01	6255279.65	pompage	3500	3,75	8,1 (2,25)	7875
DANTIN Patrick		29 rue du Château	65140	LACASSAGNE	65242	LACASSAGNE	ESTEOUS	470229.46	6255734.99	pompage	3500	3,75	8,1 (2,25)	7875
DANTIN Yves		29 RUE DU CHATEAU	65140	LACASSAGNE	65242	LACASSAGNE	ESTEOUS	470248.22	6255603.5	pompage	3500	10,83	23,4 (6,5)	22750
DANTIN Yves		29 RUE DU CHATEAU	65140	LACASSAGNE	65242	LACASSAGNE	ESTEOUS	470245.63	6255729.59	pompage	3500	10,83	23,4 (6,5)	22750
DUPOUTS Marcel		3 rue de l'Eglise	65350	CASTELVIEILH	65369	POUYASTRUC	ESTEOUS	471593.07	6246399.56	pompage	3500	10,00	21,6 (6)	21000
DUPOUTS Michel			65350	CASTELVIEILH	65151	COLLONGUES	ESTEOUS	471119.6	6247622.03	pompage	3500	16,67	36 (10)	35000

Nom	Représenté par	Adresse	Code Postal	Commune	Code INSEE du point de prélèvement	Commune Prélèvement	Milieu Prélève	X en Lambert 93	Y en Lambert 93	Type de prélèvement	Quota en m ³ /l/s	Surface en ha	Débit en m ³ /h (l/s)	Volume en m ³
EARL BONNET	M BONNET Eric	11 Rue du lavoir	65350	SOUYEUX	65265	LASLADES	ESTEIOUS	471658.16	6241429.11	pompage	3500	25,00	54 (15)	52500
EARL CARRERE	M CARRERE Jean-Michel	15 rue du château	65140	LACASSAGNE	65242	LACASSAGNE	ESTEIOUS	470101.18	6255974.48	pompage	3500	21,67	46,8 (13)	45500
EARL DE L'ANENOS	CARRILLON Gilles		65140	PEYRUN	65242	LACASSAGNE	ESTEIOUS	470245.05	6255048.51	pompage	3500	8,33	18 (5)	17500
EARL DE L'ESTEIOUS	MM.CAPDEVILLE	51 rue des cultivateurs	65350	COLLONGUES	65430	SOREAC	ESTEIOUS	470796.18	6250355.58	pompage	3500	16,67	36 (10)	35000
EARL DUBLANC	M DUBLANC Alain et M DUBLANC Christophe	1 route des Tilleuls	65140	LESCURRY	65242	LACASSAGNE	ESTEIOUS	470108.52	6256028.16	pompage	3500	17,33	37,44 (10,4)	36400
EARL DUBLANC	M DUBLANC Alain et M DUBLANC Christophe	1 route des Tilleuls	65140	LESCURRY	65242	LACASSAGNE	ESTEIOUS	470410.98	6254268.19	pompage	3500	17,33	37,44 (10,4)	36400
EARL DUBLANC	M DUBLANC Alain et M DUBLANC Christophe	1 route des Tilleuls	65140	LESCURRY	65242	LACASSAGNE	ESTEIOUS	470108.52	6256028.16	pompage	3500	17,33	37,44 (10,4)	36400
EARL DUBLANC	M DUBLANC Alain et M DUBLANC Christophe	1 route des Tilleuls	65140	LESCURRY	65269	LESCURRY	ESTEIOUS	470707.72	6252991.87	pompage	3500	17,33	37,44 (10,4)	36400
EARL DUBLANC	M DUBLANC Alain et M DUBLANC Christophe	1 route des Tilleuls	65140	LESCURRY	65269	LESCURRY	ESTEIOUS	470513.02	6253457.73	pompage	3500	17,33	37,44 (10,4)	36400
FLIN Frédéric		78 rue Chateau	65140	LACASSAGNE	65242	LACASSAGNE	ESTEIOUS	470244.96	6255038.52	pompage	3500	18,33	39,6 (11)	38500
GACHIES Georges		3 Route de Trie	65350	CASTELVIEILH	65131	CASTELVIEILH	ESTEIOUS	471333.82	6247081.89	pompage	3500	5,00	10,8 (3)	10500
GACHIES J Luc		3 Route de Trie	65350	CASTELVIEILH	65131	CASTELVIEILH	ESTEIOUS	471333.82	6247081.89	pompage	3500	6,67	14,4 (4)	14000
GAEC DE L'ARROS	M GAILLAT J Claude	18 Cami Dous Esquerres	65350	AUBAREDE	65369	POUYASTRUC	ESTEIOUS	470240.28	6245101.47	pompage	3500	8,33	18 (5)	17500
GAEC DE L'ARROS	M GAILLAT J Claude	18 Cami Dous Esquerres	65350	AUBAREDE	65298	MARQUERIE	ESTEIOUS	472029.32	6244510.64	pompage	3500	8,33	18 (5)	17500
GAEC DES COTEAUX	M DUBIE Guy		65350	COUSSAN	65153	COUSSAN	ESTEIOUS	472157.68	6242919.6	pompage	3500	16,67	36 (10)	35000
GORGIEY Yves		46 rue du Pic du Midi	65350	POUYASTRUC	65369	POUYASTRUC	ESTEIOUS	471886.44	6245411.55	pompage	3500	16,67	36 (10)	35000
LACASSAGNE Conchita			65350	CASTERA LOU	65133	CASTERA LOU	ESTEIOUS	470776.62	6251436.95	pompage	3500	13,33	28,8 (8)	28000

Nom	Représenté par	Adresse	Code Postal	Commune	Code INSEE du point de prélèvement	Commune Prélèvement	Milieu Prélève	X en Lambert 93	Y en Lambert 93	Type de prélèvement	Quota en m ³ /l/s	Surface en ha	Débit en m ³ /h (l/s)	Volume en m ³
LAHAILLE Denis		1 Route du Lac	65350	COUSSAN	65153	COUSSAN	ESTEOUS	472157,68	6242919,6	pompage	3500	5,00	10,8 (3)	10500
LAHAILLE Denis		1 Route du Lac	65350	COUSSAN	65436	SOUYEUX	ESTEOUS	471882,14	6241609,29	pompage	3500	5,00	10,8 (3)	10500
PERES Marc		6 Lou Carrerot	65350	POUYASTRUC	65369	POUYASTRUC	ESTEOUS	471986,07	6244515,32	pompage	3500	20,00	43,2 (12)	42000
POUEY Yves			65350	CASTERA-LOU	65133	CASTERA LOU	ESTEOUS	470713,54	6251056,87	pompage	3500	20,00	43,2 (12)	42000
TEILH Serge			65350	SOREAC	65430	SOREAC	ESTEOUS	470860,03	6250168,61	pompage	3500	18,33	39,6 (11)	38500
VILLENEUVE Jean-Michel		67 rue du château	65140	LACASSAGNE	65242	LACASSAGNE	ESTEOUS	470213,04	6255889,88	pompage	3500	10,42	22,5 (6,25)	21875
VILLENEUVE Jean-Michel		67 rue du château	65140	LACASSAGNE	65242	LACASSAGNE	ESTEOUS	470197,19	6255301,63	pompage	3500	10,42	22,5 (6,25)	21875

PERIMETRE ELEMENTAIRE 222 : LOUET

Nom	Représenté par	Adresse	Code Postal	Commune	Code INSEE du point de prélèvement	Commune Prélèvement	Milieu Prélève	X en Lambert 93	Y en Lambert 93	Type de prélèvement	Quota en m3/ha	Débit en m3/h (l/s)	Surface en ha	Volume en m3
ASA DE CARBOUIERE	M PERE Roland	Chemin BAYLE	65500	ESCAUNETS	65160	ESCAUNETS	LOUET	451552.49	6254635.96	pompage	1 720	201,6 (56)	80,00	137 600
ASA DE LA VALLEE DU LYS		Mairie	64460	MONTANER	65160	ESCAUNETS	LOUET	451552.49	6254635.96	pompage	1 720	319,97 (88,88)	122,39	210 511
ASA DU LOUET	M LANSAMAN Raymond	Mairie	64350	MONCAUP	65264	LASCAZERES	LOUET	455318,89	6269328,88	pompage	1 720	399,6 (111)	158,62	272 826
ASA LASCAZERES	M VIGNEAU André		65700	LASCAZERES	65264	LASCAZERES	LOUET	456064.32	6272138.75	pompage	1 720	70,56 (19,6)	27,99	48 146
ASA LASCAZERES	M VIGNEAU André		65700	LASCAZERES	65264	LASCAZERES	LOUET	455420.01	6270270.79	pompage	1 720	70,56 (19,6)	27,99	48 146
ASA LASCAZERES	M VIGNEAU André		65700	LASCAZERES	65264	LASCAZERES	LOUET	455878.69	6271285.8	pompage	1 720	70,56 (19,6)	27,99	48 146
ASA LASCAZERES	M VIGNEAU André		65700	LASCAZERES	65264	LASCAZERES	LOUET	455878.69	6271285.8	pompage	1 720	70,56 (19,6)	27,99	48 146
ASA LASCAZERES	M VIGNEAU André		65700	LASCAZERES	65264	LASCAZERES	LOUET	455864.57	6271262.42	pompage	1 720	70,56 (19,6)	27,99	48 146
ASA LASCAZERES	M VIGNEAU André		65700	LASCAZERES	65264	LASCAZERES	LOUET	455878.69	6271285.8	pompage	1 720	70,56 (19,6)	27,99	48 146
ASA VIDOUZE	M DE PIERRIS François	12 Cami de Rombertes	65700	VIDOUZE	65462	VIDOUZE	LOUET	454571.73	6265583.02	pompage	1 720	126,76 (35,21)	50,00	86 000
ASA VIDOUZE	M DE PIERRIS François	12 Cami de Rombertes	65700	VIDOUZE	65462	VIDOUZE	LOUET	454230	6263272.29	pompage	1 720	126,76 (35,21)	50,00	86 000
ASA VIDOUZE	M DE PIERRIS François	12 Cami de Rombertes	65700	VIDOUZE	65462	VIDOUZE	LOUET	454571.73	6265583.02	pompage	1 720	126,76 (35,21)	50,00	86 000
ASA VIDOUZE	M DE PIERRIS François	12 Cami de Rombertes	65700	VIDOUZE	65462	VIDOUZE	LOUET	454173.39	6263078.48	pompage	1 720	126,76 (35,21)	50,00	86 000
ASA VIDOUZE	M DE PIERRIS François	12 Cami de Rombertes	65700	VIDOUZE	65462	VIDOUZE	LOUET	454244.28	6263707.22	pompage	1 720	126,76 (35,21)	50,00	86 000
ASA VIDOUZE	M DE PIERRIS François	12 Cami de Rombertes	65700	VIDOUZE	65462	VIDOUZE	LOUET	454253.2	6263666.78	pompage	1 720	126,76 (35,21)	50,00	86 000
ASA VIDOUZE	M DE PIERRIS François	12 Cami de Rombertes	65700	VIDOUZE	65462	VIDOUZE	LOUET	453596.33	6262115.07	pompage	1 720	126,76 (35,21)	50,00	86 000
ASA VIDOUZE	M DE PIERRIS François	12 Cami de Rombertes	65700	VIDOUZE	65462	VIDOUZE	LOUET	454760.53	6266388.03	pompage	1 720	126,76 (35,21)	50,00	86 000
ASA VIDOUZE	M DE PIERRIS François	12 Cami de Rombertes	65700	VIDOUZE	65462	VIDOUZE	LOUET	454258.31	6263772.81	pompage	1 720	126,76 (35,21)	50,00	86 000
ASA VIDOUZE	M DE PIERRIS François	12 Cami de Rombertes	65700	VIDOUZE	65462	VIDOUZE	LOUET	453867.38	6262182.45	pompage	1 720	126,76 (35,21)	50,00	86 000
BERDOU Anne		5 cami Jean DAILLA	65700	LASCAZERES	65137	CAUSSADE-RIVIERE	LOUET	456429.5	6273297.51	pompage	1 720	26,35 (7,32)	10,40	17 888
CAPDEBOSQ Jeanne		5 Cami de Marquissacou	65700	LASCAZERES	65215	HAGEDET	LOUET	456398	6273110.97	pompage	1 720	6,66 (1,85)	2,67	4 584
CAPDEBOSQ Jeanne		5 Cami de Marquissacou	65700	LASCAZERES	65264	LASCAZERES	LOUET	456197.54	6272787.97	pompage	1 720	6,66 (1,85)	2,67	4 584
DARBUS Cédric		12 route de Maubourguet	65140	LIAC	65248	LAHITTE-TOUPIERE	LOUET	454998.88	6267320.82	pompage	1 720	5,04 (1,4)	1,98	3 406

PERIMETRE ELEMENTAIRE 222

141/152

Nom	Représenté par	Adresse	Code Postal	Commune	Code INSEE du point de prélèvement	Commune Prélèvement	Milieu Prélévé	X en Lambert 93	Y en Lambert 93	Type de prélèvement	Quota en m3/ha	Débit en m3/h (l/s)	Surface en ha	Volume en m3
DARBUS Cédric		12 route de Maubourguet	65140	LIAC	65248	LAHITTE TOUPIERE	LOUET	454737.51	6266395.27	pompage	1 720	5,04 (1,4)	1,98	3 406
EARL DU GENDROU	M DEPIERRIS Francis		65700	VIDOUZE	65248	LAHITTE TOUPIERE	LOUET	454998.88	6267320.82	pompage	1 720	62,1 (17,25)	24,50	42 140
EARL LABAT	M LABAT Francis		65700	VIDOUZE	65462	VIDOUZE	LOUET	453624.51	6262166.47	pompage	1 720	32,02 (8,89)	12,63	21 718
EARL LABAT	M LABAT Francis		65700	VIDOUZE	65462	VIDOUZE	LOUET	454570.46	6264339.35	pompage	1 720	32,02 (8,89)	12,63	21 718
EARL LABAT	M LABAT Francis		65700	VIDOUZE	65462	VIDOUZE	LOUET	453624.51	6262166.47	pompage	1 720	32,02 (8,89)	12,63	21 718
EARL LANSAMAN	M Raymond LANSAMAN		64350	MONCAUP	65264	LASCAZERES	LOUET	455318.89	6269328.88	pompage	1 720	14,76 (4,1)	5,83	10 028
EARL LANSAMAN	M Raymond LANSAMAN		64350	MONCAUP	65264	LASCAZERES	LOUET	455318.89	6269328.88	pompage	1 720	2,16 (0,6)	0,80	1 376
EARL RAMOS	RAMOS GARCIA Francis	14 camí de Lacoume	65700	VIDOUZE	65462	VIDOUZE	LOUET	454246.88	6263666.19	pompage	1 720	14,22 (3,95)	5,61	9 649
EARL THEN	THEN Joël		65700	VIDOUZE	65462	VIDOUZE	LOUET	453596.33	6262115.07	pompage	1 720	6,34 (1,76)	2,50	4 300
JUSTON Michel		8 camí de Mougachie	65700	LASCAZERES	65264	LASCAZERES	LOUET	456064.32	6272138.75	pompage	1 720	0,94 (0,26)	0,36	619
JUSTON Michel		8 camí de Mougachie	65700	LASCAZERES	65264	LASCAZERES	LOUET	455878.69	6271285.8	pompage	1 720	0,94 (0,26)	0,36	619
JUSTON Michel		8 camí de Mougachie	65700	LASCAZERES	65264	LASCAZERES	LOUET	455878.69	6271285.8	pompage	1 720	0,94 (0,26)	0,36	619
JUSTON Michel		8 camí de Mougachie	65700	LASCAZERES	65264	LASCAZERES	LOUET	455420.01	6270270.79	pompage	1 720	0,94 (0,26)	0,36	619
JUSTON Michel		8 camí de Mougachie	65700	LASCAZERES	65264	LASCAZERES	LOUET	455878.69	6271285.8	pompage	1 720	0,94 (0,26)	0,36	619
LESTRADE Elie			64160	ST LAURENT BRETAGNE	65462	VIDOUZE	LOUET	453873.19	6262628.2	pompage	1 720	9,9 (2,75)	4,00	6 880
LESTRADE Elie			64160	ST LAURENT BRETAGNE	65462	VIDOUZE	LOUET	453873.19	6262628.2	pompage	1 720	9,9 (2,75)	4,00	6 880
MAUMUS Lilian		9 Camí de Lacoume	65700	VIDOUZE	65248	LAHITTE TOUPIERE	LOUET	454774.25	6266276.61	pompage	1 720	2,52 (0,7)	1,00	1 720
MAUMUS Lilian		9 Camí de Lacoume	65700	VIDOUZE	65462	VIDOUZE	LOUET	454447.82	6264125.59	pompage	1 720	2,52 (0,7)	1,00	1 720
PONNAU Evelyne			65700	VIDOUZE	65462	VIDOUZE	LOUET	454546.11	6264293.6	pompage	1 720	5,22 (1,45)	2,11	3 629
PONNAU Evelyne			65700	VIDOUZE	65462	VIDOUZE	LOUET	454569.66	6264363.33	pompage	1 720	5,22 (1,45)	2,11	3 629
PRAT Serge			64460	LAMAYOU	65462	VIDOUZE	LOUET	453490.94	6261958.79	pompage	1 720	12,6 (3,5)	5,00	8 600
SAINT GERMA Michel			65700	VIDOUZE	65462	VIDOUZE	LOUET	454765.04	6266367.29	pompage	1 720	5,61 (1,56)	2,21	3 806
SAINT GERMA Michel			65700	VIDOUZE	65462	VIDOUZE	LOUET	454578.12	6265577.85	pompage	1 720	5,61 (1,56)	2,21	3 806
SAINT GERMA Michel			65700	VIDOUZE	65462	VIDOUZE	LOUET	454447.25	6264132.67	pompage	1 720	5,61 (1,56)	2,21	3 806

PERIMETRE ELEMENTAIRE 222

142/152

Nom	Représenté par	Adresse	Code Postal	Commune	Code INSEE du point de prélèvement	Commune Prélèvement	Milieu Prélévé	X en Lambert 93	Y en Lambert 93	Type de prélèvement	Quota en m3/ha	Débit en m3/h (l/s)	Surface en ha	Volume en m3
SAINT GERMA Michel			65700	VIDOUZE	65462	VIDOUZE	LOUET	454626.43	6265667.85	pompage	1 720	5,61 (1,56)	2,21	3 806
VIGNEAU André		12 rue du Béarn	65700	LASCAZERES	65264	LASCAZERES	LOUET	456273.27	6272886.24	pompage	1 720	2,52 (0,7)	1,00	1 720
VILLALON Chantal		3 route du Béarn	64350	MONCAUP	65429	SOMBRUN	LOUET	455488.92	6269588.18	pompage	1 720	9,54 (2,65)	3,80	6 536
VILLALON Chantal		3 route du Béarn	64350	MONCAUP	65264	LASCAZERES	LOUET	455430.81	6269464.95	pompage	1 720	9,54 (2,65)	3,80	6 536

PERIMETRE ELEMENTAIRE 222 : ARROS

Nom	Représenté par	Adresse	Code Postal	Commune	Code INSEE du point de prélèvement	Commune Prélèvement	Milieu Prélévé	X en Lambert 93	Y en Lambert 93	Type de prélèvement	Quota en m3/ha	Débit en m3/h (l/s)	Surface en ha	Volume en m3
ABADIE André			65190	GOUDON	65206	GOUDON	ARROS	475164.34	6243063.54	pompage	1 900	43,2 (12)	12,00	22 800
ABADIE Pierre		2 chem du Couret	65190	SINZOS	65324	MOULEDOUS	ARROS	474965.24	6240212.39	pompage	1 900	79,56 (22,1)	31,52	59 888
ASA ARROS ANENOS	M CLAVERIE Jean-Christophe	1, allée des palmiers	65140	MOUMOULOUS	65397	ST SEVER DE RUSTAN	ARROS	474152.32	6256314.71	pompage	1 900	138,6 (38,5)	55,00	104 500
ASA GOUDON	M LARRE Jacques		65350	MARQUERIE	65206	GOUDON	ARROS	475270.19	6243623.06	pompage	1 900	352,8 (98)	140,00	266 000
ASA LACOUSTETE	M ABADIE Vincent		65140	BOUILH-DEVANT	65254	LAMEAC	ARROS	475080.56	6252788.99	pompage	1 900	109,8 (30,5)	70,00	133 000
BAGET Georges			65350	COUSSAN	65206	GOUDON	ARROS	473334.6	6241484.81	pompage	1 900	39,96 (11,1)	5,00	9 500
BARAND J Francois		2 rue de la chapelle	65140	TROULEY LABARTHE	65142	CHELLE DEBAT	ARROS	475233.45	6248483.17	pompage	1 900	24,37 (6,77)	9,61	18 263
BARAND J Francois		2 rue de la chapelle	65140	TROULEY LABARTHE	65142	CHELLE DEBAT	ARROS	475173.37	6247741.46	pompage	1 900	24,37 (6,77)	9,61	18 263
BARAND J Francois		2 rue de la chapelle	65140	TROULEY LABARTHE	65115	CABANAC	ARROS	475341	6246630.26	pompage	1 900	24,37 (6,77)	9,61	18 263
BARAND J Francois		2 rue de la chapelle	65140	TROULEY LABARTHE	65301	MARSEILLAN	ARROS	474884.73	6249077.43	pompage	1 900	24,37 (6,77)	9,61	18 263
BARAND J Francois		2 rue de la chapelle	65140	TROULEY LABARTHE	65142	CHELLE DEBAT	ARROS	474722.95	6250774.96	pompage	1 900	24,37 (6,77)	9,61	18 263
BETBEZE Michel		2 route du Lurus	65140	TROULEY LABARTHE	65301	MARSEILLAN	ARROS	474757.18	6250082.41	pompage	1 900	42,84 (11,9)	20,19	38 361
BETPOUEY Roger		19/21 rue de Lamontjoie	65140	SAINT SEVER DE RUSTAN	65397	ST SEVER DE RUSTAN	ARROS	475031.68	6255274.82	pompage	1 900	43,2 (12)	20,00	38 000
BLANCONNIER Martine			65140	BUZON	65114	BUZON	ARROS	470090.35	6265597.51	pompage	1 900	43,2 (12)	20,00	38 000
BONNEMAISON Alain			32230	ARMENTIEUX	65049	AURIEBAT	ARROS	466656.73	6272757.13	pompage	1 900	23,16 (6,43)	9,17	17 423
BONNEMAISON Alain			32230	ARMENTIEUX	65049	AURIEBAT	ARROS	466656.73	6272757.13	pompage	1 900	25,68 (7,13)	10,19	19 361
BONNET Thierry		20 chemin du Pouey Darré	65350	CHELLE DEBAT	65142	CHELLE DEBAT	ARROS	475528.82	6247237.06	pompage	1 900	27 (7,5)	6,91	13 129
BOURDETTE Josette			65350	JACQUE	65142	CHELLE DEBAT	ARROS	474985.46	6248289.6	pompage	1 900	36 (10)	3,00	5 700
BRUNET Emilienne			32730	MONTEGUT SUR ARROS	65397	ST SEVER DE RUSTAN	ARROS	474490.84	6255930.4	pompage	1 900	30,37 (8,44)	11,98	22 753
BRUNET Emilienne			32730	MONTEGUT SUR ARROS	65397	ST SEVER DE RUSTAN	ARROS	474490.84	6255930.4	pompage	1 900	9,54 (2,65)	3,77	7 154

Nom	Représenté par	Adresse	Code Postal	Commune	Code INSEE du point de prélèvement	Commune Prélèvement	Milieu Prélèvement	X en Lambert 93	Y en Lambert 93	Type de prélèvement	Quota en m3/ha	Débit en m3/h (l/s)	Surface en ha	Volume en m3
C A C G		BP 449	65004	TARBES CEDEX	65232	JACQUE	ARROS	474105.16	6250600.88	pompage	1 900	576 (160)	266.50	506 350
CAPDEGELLE Joël			65700	AURIEBAT	65049	AURIEBAT	ARROS	467055.04	6271696.47	pompage	1 900	35,64 (9,9)	14,10	26 790
CAPDEGELLE Joël			65700	AURIEBAT	65049	AURIEBAT	ARROS	467012.68	6271764.58	pompage	1 900	43,2 (12)	6,75	12 816
CAPDEGELLE Joël			65700	AURIEBAT	65049	AURIEBAT	ARROS	467460.53	6271077.59	pompage	1 900	43,2 (12)	6,75	12 816
CAZENTRE Roland		Village	65140	LESCURY	65254	LAMEAC	ARROS	475032.73	6251877.22	pompage	1 900	39,96 (11,1)	3,31	6 289
CHAMBERT André			65190	PEYRAUBE	65357	PEYRAUBE	ARROS	474863.13	6237641.85	pompage	1 900	45 (12,5)	30,00	57 000
CHAMBERT Christiane		28 Rue de l'Arros	65350	MARSEILLAN	65232	JACQUE	ARROS	474743.51	6250665.87	pompage	1 900	9,24 (2,57)	3,17	6 017
CHAMBERT Christiane		28 Rue de l'Arros	65350	MARSEILLAN	65142	CHELLE DEBAT	ARROS	474709.13	6250190.69	pompage	1 900	9,24 (2,57)	3,17	6 017
CHAMBERT Christiane		28 Rue de l'Arros	65350	MARSEILLAN	65142	CHELLE DEBAT	ARROS	475018.01	6249370.01	pompage	1 900	9,24 (2,57)	3,17	6 017
CLAVERIE Michelle		La Colline D'Ambrosi	65350	CHELLE DEBAT	65115	CABANAC	ARROS	475323.66	6246676	pompage	1 900	43,2 (12)	18,00	34 200
CLAVERIE Philippe			65190	SINZOS	65324	MOULEDOUS	ARROS	475118.52	6240139.05	pompage	1 900	10,8 (3)	9,80	18 620
CLAVERIE Philippe			65190	SINZOS	65149	CLARAC	ARROS	474906.82	6238939.09	pompage	1 900	10,8 (3)	9,80	18 620
CLAVERIE Philippe			65190	SINZOS	65206	GOUDON	ARROS	474842.03	6241131.28	pompage	1 900	10,8 (3)	9,80	18 620
CLAVERIE Philippe			65190	SINZOS	65447	TOURNAY	ARROS	475223.81	6236803.76	pompage	1 900	10,8 (3)	9,80	18 620
CUMA PACHERE	M DOURS Alain	10 rue du Pic du Midi	65140	TROULEY LABARTHE	65142	CHELLE DEBAT	ARROS	474972.25	6249514.24	pompage	1 900	39,96 (11,1)	38,45	73 055
CUMA PACHERE	M DOURS Alain	10 rue du Pic du Midi	65140	TROULEY LABARTHE	65254	LAMEAC	ARROS	475047.3	6251853.6	pompage	1 900	39,96 (11,1)	38,45	73 055
CUMA PACHERE	M DOURS Alain	10 rue du Pic du Midi	65140	TROULEY LABARTHE	65254	LAMEAC	ARROS	474961.6	6251783.38	pompage	1 900	39,96 (11,1)	38,45	73 055
CUMA PACHERE	M DOURS Alain	10 rue du Pic du Midi	65140	TROULEY LABARTHE	65142	CHELLE DEBAT	ARROS	474643.88	6250996.28	pompage	1 900	39,96 (11,1)	38,45	73 055
CUMA PACHERE	M DOURS Alain	10 rue du Pic du Midi	65140	TROULEY LABARTHE	65142	CHELLE DEBAT	ARROS	474753.15	6250754.77	pompage	1 900	39,96 (11,1)	38,45	73 055
DANGUIN Jean Luc			65140	BUZON	65114	BUZON	ARROS	470209.06	6265229.73	pompage	1 900	43,2 (12)	14,20	26 980
DARRE Michel			65350	THUY	65115	CABANAC	ARROS	475583.18	6244147.54	pompage	1 900	24,48 (6,8)	5,00	9 500
DARRE Michel			65350	THUY	65206	GOUDON	ARROS	475348.51	6243671.36	pompage	1 900	24,48 (6,8)	5,00	9 500
DAURAT Alix		32 rue des Pyrénées	65190	GOUDON	65324	MOULEDOUS	ARROS	474483.14	6241423.33	pompage	1 900	5,4 (1,5)	2,00	3 800
DAURAT Alix		32 rue des Pyrénées	65190	GOUDON	65206	GOUDON	ARROS	474380.05	6241614.48	pompage	1 900	5,4 (1,5)	2,00	3 800
DAURAT Alix		32 rue des Pyrénées	65190	GOUDON	65206	GOUDON	ARROS	474380.05	6241614.48	pompage	1 900	13,5 (3,75)	5,36	10 179

PERIMETRE ELEMENTAIRE 222

145/152

Nom	Représenté par	Adresse	Code Postal	Commune	Code INSEE du point de prélèvement	Commune Prélèvement	Milieu Prélévé	X en Lambert 93	Y en Lambert 93	Type de prélèvement	Quota en m ³ /ha	Débit en m ³ /h (l/s)	Surface en ha	Volume en m ³
DAURAT Alix		32 rue des Pyrénées	65190	GOUDON	65206	GOUDON	ARROS	475268.34	6242601.43	pompage	1 900	13,5 (3,75)	5,36	10 179
DAURAT Alix		32 rue des Pyrénées	65190	GOUDON	65324	MOULEDOUS	ARROS	474483.14	6241423.33	pompage	1 900	13,5 (3,75)	5,36	10 179
DAURAT Alix		32 rue des Pyrénées	65190	GOUDON	65206	GOUDON	ARROS	474070.64	6241593.26	pompage	1 900	13,5 (3,75)	5,36	10 179
DESCONNET Marc		Rue Cabar	65350	CABANAC	65115	CABANAC	ARROS	475070.49	6246170.99	pompage	1 900	39,96 (11,1)	8,52	16 188
DESPOUY Alain			65700	AURIEBAT	65049	AURIEBAT	ARROS	467068.02	6271691.2	pompage	1 900	8,64 (2,4)	3,41	6 479
DESPOUY Jérôme			65700	AURIEBAT	65049	AURIEBAT	ARROS	467055.04	6271696.47	pompage	1 900	21,6 (6)	3,94	7 491
DESPOUY Jérôme			65700	AURIEBAT	65049	AURIEBAT	ARROS	467440.11	6271145.69	pompage	1 900	27,5 (7,64)	10,85	20 606
DOURS Alain		10 rue du pic du midi	65140	TROULEY LABARTHE	65301	MARSEILLAN	ARROS	474746.73	6250147.43	pompage	1 900	11,52 (3,2)	4,52	8 588
DUFFAU Edoard			65140	LAMEAC	65254	LAMEAC	ARROS	475071.9	6252769.83	pompage	1 900	21,6 (6)	7,08	13 452
DUFFAU Edoard			65140	LAMEAC	65397	ST SEVER DE RUSTAN	ARROS	476065.97	6253669.26	pompage	1 900	21,6 (6)	7,08	13 452
DUFRECHOU Martine			65350	JACQUE	65232	JACQUE	ARROS	474468.98	6250253.48	pompage	1 900	45 (12,5)	11,79	22 401
DUFRECHOU Martine			65350	JACQUE	65301	MARSEILLAN	ARROS	474560.65	6249377.08	pompage	1 900	45 (12,5)	11,79	22 401
DUMESTRE Jacques		6 rue des Ecoles	65140	LAMEAC	65254	LAMEAC	ARROS	474853.35	6251807.78	pompage	1 900	29,88 (8,3)	1,44	2 736
DUMESTRE Régis		27 rue des Pyrénées	65190	GOUDON	65206	GOUDON	ARROS	474604.26	6242457.82	pompage	1 900	10,15 (2,82)	4,00	7 600
DUMESTRE René			65190	GOUDON	65206	GOUDON	ARROS	474604.26	6242457.82	pompage	1 900	17,75 (4,93)	7,00	13 300
DUPOUY Jean Marie	40 Cami Dou Pintat		65350	AUBAREDE	65115	CABANAC	ARROS	475419.09	6246392.95	pompage	1 900	10,8 (3)	2,00	3 800
DUPOUY Jean Marie	40 Cami Dou Pintat		65350	AUBAREDE	65115	CABANAC	ARROS	475133.73	6245366.68	pompage	1 900	10,8 (3)	2,00	3 800
DUPOUY Jean Marie	40 Cami Dou Pintat		65350	AUBAREDE	65115	CABANAC	ARROS	475383.34	6244863.8	pompage	1 900	10,8 (3)	2,00	3 800
DUPOUY Jean Marie	40 Cami Dou Pintat		65350	AUBAREDE	65115	CABANAC	ARROS	475325.72	6246678.01	pompage	1 900	10,8 (3)	2,00	3 800
EARL CLAVERIE	M CLAVERIE Jean-Christophe	1 allée des Palmiers	65140	MOUMOLOUS	65397	ST SEVER DE RUSTAN	ARROS	474490.84	6255930.4	pompage	1 900	20,74 (5,76)	8,18	15 542
EARL COCEMA	Mme LARCADE Corinne	Le Village	65140	BUZON	65114	BUZON	ARROS	470202.94	6265198.43	pompage	1 900	64,98 (18,05)	27,00	51 300
EARL COCEMA	Mme LARCADE Corinne	Le Village	65140	BUZON	65114	BUZON	ARROS	470199.97	6265194.65	pompage	1 900	64,98 (18,05)	27,00	51 300

PERIMETRE ELEMENTAIRE 222

146/152

Nom	Représenté par	Adresse	Code Postal	Commune	Code INSEE du point de prélèvement	Commune Prélèvement	Milieu Prélèvement	X en Lambert 93	Y en Lambert 93	Type de prélèvement	Quota en m3/ha	Débit en m3/h (l/s)	Surface en ha	Volume en m3
EARL COTANTIN VALLEE	ABADIE Jacques et Carole	LA CLOTTE	65220	ANTIN	65142	CHELLE DEBAT	ARROS	475006.5	6248098.46	pompage	1 900	36,76 (10,21)	14,50	27 550
EARL DAUSSAT	Mme DAUSSAT Claudine	12 r du Moulin	65190	GOUDON	65206	GOUDON	ARROS	474917.97	6241133.64	pompage	1 900	43,2 (12)	4,57	8 683
EARL DE CERISOS	M. DESPEAUX André	33 rue de Lamontjoie	65140	SAINT SEVER DE RUSTAN	65397	ST SEVER DE RUSTAN	ARROS	475125	6254701.45	pompage	1 900	50,76 (14,1)	20,10	38 190
EARL DOURS	M. DOURS Jérôme		32230	SAINT JUSTIN	65049	AURIEBAT	ARROS	467244.52	6271411.03	pompage	1 900	90 (25)	10,12	19 228
EARL DU CHEMIN DE MANSAN	Mme THEULE Jacqueline		65140	SAINT SEVER DE RUSTAN	65397	ST SEVER DE RUSTAN	ARROS	474850.31	6253498.38	pompage	1 900	46,03 (12,79)	18,16	34 495
EARL DU CHEMIN DE MANSAN	Mme THEULE Jacqueline		65140	SAINT SEVER DE RUSTAN	65397	ST SEVER DE RUSTAN	ARROS	475042.16	6255259.65	pompage	1 900	46,03 (12,79)	18,16	34 495
EARL DU POUHEY	POUEY Eric et POUHEY Eilette	77 rue Val d'Arros	65350	CABANAC	65115	CABANAC	ARROS	475084.84	6246215.83	pompage	1 900	86,4 (24)	9,22	17 518
EARL DU RENOUVEAU	M CARRERE Sébastien	9 route de Bigorre	65140	MOUMOULOUS	65254	LAMEAC	ARROS	475047.16	6252776.14	pompage	1 900	35,5 (9,86)	14,00	26 600
EARL DU RENOUVEAU	M CARRERE Sébastien	9 route de Bigorre	65140	MOUMOULOUS	65254	LAMEAC	ARROS	475080.2	6252782.7	pompage	1 900	35,5 (9,86)	14,00	26 600
EARL LAFORGUE	M LAFORGUE Régis	Mahourat	65190	CLARAC	65149	CLARAC	ARROS	475275.15	6239631.3	pompage	1 900	11,7 (3,25)	4,64	8 807
EARL LAFORGUE	M LAFORGUE Régis	Mahourat	65190	CLARAC	65447	TOURNAY	ARROS	475181.86	6236805.11	pompage	1 900	11,7 (3,25)	4,64	8 807
FOURCADE Olivier		Route de Trie	65140	SAINT SEVER DE RUSTAN	65397	ST SEVER DE RUSTAN	ARROS	475042.54	6253063.87	pompage	1 900	15,12 (4,2)	6,00	11 400
FOURCADE Olivier		Route de Trie	65140	SAINT SEVER DE RUSTAN	65397	ST SEVER DE RUSTAN	ARROS	475066.44	6253092.19	pompage	1 900	15,12 (4,2)	6,00	11 400
GAEC DE LA TOUR DE CLARAC		11 RUE DU LEVANT	65190	CLARAC	65149	CLARAC	ARROS	475212.28	6239028.85	pompage	1 900	25,2 (7)	10,00	19 000
GAEC DE LALIER	MM.DUFRECH OU	6, cami de la hount	65190	GOUDON	65206	GOUDON	ARROS	474670.36	6241873.9	pompage	1 900	21,6 (6)	12,00	22 800
GAEC DE LALIER	MM.DUFRECH OU	6, cami de la hount	65190	GOUDON	65206	GOUDON	ARROS	474617.54	6242372.81	pompage	1 900	21,6 (6)	12,00	22 800
GAEC DE LALIER	MM.DUFRECH OU	6, cami de la hount	65190	GOUDON	65206	GOUDON	ARROS	474617.54	6242372.81	pompage	1 900	12,67 (3,52)	5,00	9 500
GAEC DE LALIER	MM.DUFRECH OU	6, cami de la hount	65190	GOUDON	65206	GOUDON	ARROS	474670.36	6241873.9	pompage	1 900	12,67 (3,52)	5,00	9 500
GAEC DE L'ARROS	M GAILLAT J Claude	18 Cami Dous Esquerres	65350	AUBAREDE	65115	CABANAC	ARROS	475143.1	6245891.69	pompage	1 900	52,2 (14,5)	20,75	39 425

PERIMETRE ELEMENTAIRE 222

147/152

Nom	Représenté par	Adresse	Code Postal	Commune	Code INSEE du point de prélèvement	Commune Prélèvement	Milieu Prélévé	X en Lambert 93	Y en Lambert 93	Type de prélèvement	Quota en m3/ha	Débit en m3/h (l/s)	Surface en ha	Volume en m3
GAEC DES COTEAUX	M DUBIE Guy		65350	COUSSAN	65149	CLARAC	ARROS	474868.79	6238930.42	pompage	1 900	59,76 (16,6)	10,00	19 000
GAEC DES COTEAUX	M DUBIE Guy		65350	COUSSAN	65206	GOUDON	ARROS	473394.6	6241484.81	pompage	1 900	3,24 (0,9)	1,34	2 546
GAEC DES COTEAUX	M DUBIE Guy		65350	COUSSAN	65206	GOUDON	ARROS	474738.78	6242538.63	pompage	1 900	11,34 (3,15)	4,50	8 550
GAEC DES COTEAUX	M DUBIE Guy		65350	COUSSAN	65206	GOUDON	ARROS	474612.94	6242541.66	pompage	1 900	11,34 (3,15)	4,50	8 550
GAEC DU VAL D'ARROS	M TOUYA David	14 rue du Pont Laméac	65140	LAMEAC	65142	CHELLE DEBAT	ARROS	474605.18	6250980.64	pompage	1 900	21,13 (5,87)	8,34	15 837
GAEC DU VAL D'ARROS	M TOUYA David	14 rue du Pont Laméac	65140	LAMEAC	65254	LAMEAC	ARROS	474800.81	6252097.9	pompage	1 900	21,13 (5,87)	8,34	15 837
GAEC DUFFHOLSTEIN	M DUFFAU Michel		65140	SAINTE SEVER DE RUSTAN	65397	ST SEVER DE RUSTAN	ARROS	475133.95	6253835.08	pompage	1 900	41,04 (11,4)	9,61	18 253
GAEC DUFFHOLSTEIN	M DUFFAU Michel		65140	SAINTE SEVER DE RUSTAN	65397	ST SEVER DE RUSTAN	ARROS	474994.23	6254447.68	pompage	1 900	41,04 (11,4)	9,61	18 253
GAEC DUFFHOLSTEIN	M DUFFAU Michel		65140	SAINTE SEVER DE RUSTAN	65397	ST SEVER DE RUSTAN	ARROS	475113.59	6253878.52	pompage	1 900	41,04 (11,4)	9,61	18 253
GAEC GAILLAT	M GAILLAT Paul	Village	65350	MARQUERIE	65115	CABANAC	ARROS	475098.02	6246239.69	pompage	1 900	2,16 (0,6)	0,80	1 520
GAEC LOUMPRE	M SOULES Marc	29 avenue Val d'Arros	65140	LAMEAC	65254	LAMEAC	ARROS	474660.13	6251513.69	pompage	1 900	11,25 (3,13)	2,59	4 916
GAEC LOUMPRE	M SOULES Marc	29 avenue Val d'Arros	65140	LAMEAC	65142	CHELLE DEBAT	ARROS	475197.15	6248442.52	pompage	1 900	11,25 (3,13)	2,59	4 916
GAEC LOUMPRE	M SOULES Marc	29 avenue Val d'Arros	65140	LAMEAC	65301	MARSEILLAN	ARROS	474572.84	6249775.27	pompage	1 900	11,25 (3,13)	2,59	4 916
GAEC LOUMPRE	M SOULES Marc	29 avenue Val d'Arros	65140	LAMEAC	65254	LAMEAC	ARROS	474660.25	6251407.8	pompage	1 900	11,25 (3,13)	2,59	4 916
GAEC MINVIELLE	M MINVIELLE Marc et Mme MINVIELLE Nadine	136 route de Buzé	65700	AURIEBAT	65049	AURIEBAT	ARROS	467059.13	6271693.91	pompage	1 900	86,4 (24)	51,00	96 900
GAEC THEZE	MM.THEZE	16 Allée Boucarrée	65190	SINZOS	65206	GOUDON	ARROS	475168.94	6243125.99	pompage	1 900	36,76 (10,21)	14,50	27 550
LACARCE Michel		19 route de CABANAC	65350	CHELLE DEBAT	65142	CHELLE DEBAT	ARROS	475151.49	6247719.12	pompage	1 900	28,92 (8,03)	20,00	38 000
LACARCE Michel		19 route de CABANAC	65350	CHELLE DEBAT	65142	CHELLE DEBAT	ARROS	475159.29	6247729.59	pompage	1 900	28,92 (8,03)	20,00	38 000
LACARCE Michel		19 route de CABANAC	65350	CHELLE DEBAT	65142	CHELLE DEBAT	ARROS	475146.3	6247711.48	pompage	1 900	28,92 (8,03)	20,00	38 000
LAGNOUX Vincent		17 rue de la Part Darré	65700	LAFITOLE	65049	AURIEBAT	ARROS	467598.4	6270860.91	pompage	1 900	37,42 (10,4)	14,76	28 044
LAGNOUX Vincent		17 rue de la Part Darré	65700	LAFITOLE	65049	AURIEBAT	ARROS	467567.8	6270908.26	pompage	1 900	37,42 (10,4)	14,76	28 044

PERIMETRE ELEMENTAIRE 222

148/152

Nom	Représenté par	Adresse	Code Postal	Commune	Code INSEE du point de prélèvement	Commune Prélèvement	Milieu Prélévé	X en Lambert 93	Y en Lambert 93	Type de prélèvement	Quota en m3/ha	Débit en m3/h (l/s)	Surface en ha	Volume en m3
LAGNOUX Vincent		17 rue de la Part Darré	65700	LAFITOLE	65049	AURIEBAT	ARROS	467567.8	6270908.26	pompage	1 900	21,6 (6)	3,72	7 068
LAGNOUX Vincent		17 rue de la Part Darré	65700	LAFITOLE	65049	AURIEBAT	ARROS	467598.4	6270860.91	pompage	1 900	21,6 (6)	3,72	7 068
LAHAILLE André		4 chemin de la Fontaine	65190	GOUDON	65206	GOUDON	ARROS	474623.86	6241808.36	pompage	1 900	21,6 (6)	8,15	15 485
LAHAILLE André		4 chemin de la Fontaine	65190	GOUDON	65206	GOUDON	ARROS	474362.38	6241595.75	pompage	1 900	21,6 (6)	8,15	15 485
LAPORTE Bernadette		1 rue du Moulin	65490	BORDES	65101	BORDES	ARROS	474958.42	6237084.66	pompage	1 900	10,26 (2,85)	4,08	7 752
LAPORTE Bernadette		1 rue du Moulin	65490	BORDES	65101	BORDES	ARROS	474819.25	6238133.68	pompage	1 900	10,26 (2,85)	4,08	7 752
LARRANG Georges		10 Rue de Lamontjoie	65140	ST SEVER DE RUSTANG	65397	ST SEVER DE RUSTAN	ARROS	474949.55	6255402.53	pompage	1 900	49,86 (13,85)	22,50	42 750
LARRANG Georges		10 Rue de Lamontjoie	65140	ST SEVER DE RUSTANG	65397	ST SEVER DE RUSTAN	ARROS	474950.55	6255402.53	pompage	1 900	49,86 (13,85)	22,50	42 750
LARRANG Julien		La plaine	32230	CAZALUX VILLECOMITAL	65114	BUZON	ARROS	470063.06	6266667.75	pompage	1 900	15 (4,17)	5,75	10 925
LARRANG René		7 rue de Lamontjoie	65140	SAINT SEVER DE RUSTAN	65397	ST SEVER DE RUSTAN	ARROS	475224.72	6254971.25	pompage	1 900	7,2 (2)	2,84	5 396
LARRE Didier			65350	CABANAC	65115	CABANAC	ARROS	475064.77	6246162.31	pompage	1 900	20,16 (5,6)	8,00	15 200
LARRE Didier			65350	CABANAC	65115	CABANAC	ARROS	475113.24	6246025.79	pompage	1 900	20,16 (5,6)	8,00	15 200
LARRE Jacques			65350	MARQUERIE	65206	GOUDON	ARROS	474669.25	6242586.15	pompage	1 900	43,2 (12)	7,22	13 718
LATAPIE Roland		1 chemin de Saint Christ	65350	CHELLE DEBAT	65447	TOURNAY	ARROS	474990.79	6236892.6	pompage	1 900	33,75 (9,38)	3,61	6 859
LATAPIE Roland		1 chemin de Saint Christ	65350	CHELLE DEBAT	65142	CHELLE DEBAT	ARROS	475657.4	6247594.63	pompage	1 900	33,75 (9,38)	3,61	6 859
LATAPIE Roland		1 chemin de Saint Christ	65350	CHELLE DEBAT	65447	TOURNAY	ARROS	474990.79	6236892.6	pompage	1 900	33,75 (9,38)	3,61	6 859
LATAPIE Roland		1 chemin de Saint Christ	65350	CHELLE DEBAT	65142	CHELLE DEBAT	ARROS	475468.78	6247590.2	pompage	1 900	33,75 (9,38)	3,61	6 859
LATAPIE Roland		1 chemin de Saint Christ	65350	CHELLE DEBAT	65142	CHELLE DEBAT	ARROS	475468.78	6247590.2	pompage	1 900	33,75 (9,38)	15,59	29 621
LATAPIE Roland		1 chemin de Saint Christ	65350	CHELLE DEBAT	65142	CHELLE DEBAT	ARROS	475657.4	6247594.63	pompage	1 900	33,75 (9,38)	15,59	29 621
LATAPIE Roland		1 chemin de Saint Christ	65350	CHELLE DEBAT	65447	TOURNAY	ARROS	474990.79	6236892.6	pompage	1 900	33,75 (9,38)	15,59	29 621
LATAPIE Roland		1 chemin de Saint Christ	65350	CHELLE DEBAT	65447	TOURNAY	ARROS	474990.79	6236892.6	pompage	1 900	33,75 (9,38)	15,59	29 621
LAVIT Daniel		3 Chemin du Hourcare	65350	COUSSAN	65206	GOUDON	ARROS	473334.6	6241484.81	pompage	1 900	27 (7,5)	6,00	11 400

PERIMETRE ELEMENTAIRE 222

149/152

Nom	Représenté par	Adresse	Code Postal	Commune	Code INSEE du point de prélèvement	Commune Prélèvement	Milieu Prélévé	X en Lambert 93	Y en Lambert 93	Type de prélèvement	Quota en m3/ha	Débit en m3/h (l/s)	Surface en ha	Volume en m3
MEDUS Yves		1 Chemin de la Cassoulatte	65350	COUSSAN	65204	GONEZ	ARROS	473331.9	6241163.57	pompage	1 900	2,52 (0,7)	1,00	1 900
MILHAS Gilbert		9 rue du pont	65140	LAMEAC	65254	LAMEAC	ARROS	474918.27	6252047.98	pompage	1 900	10,8 (3)	1,95	3 696
MILHAS Gilbert		9 rue du pont	65140	LAMEAC	65254	LAMEAC	ARROS	474923.76	6252470.49	pompage	1 900	10,8 (3)	1,95	3 696
MILHAS Gilbert		9 rue du pont	65140	LAMEAC	65397	SAINT-SEVER-DE-RUSTAN	ARROS	475047.44	6253051.84	pompage	1 900	10,8 (3)	1,95	3 696
MILHAS Gilbert		9 rue du pont	65140	LAMEAC	65254	LAMEAC	ARROS	474979.57	6251971.56	pompage	1 900	10,8 (3)	1,95	3 696
NABOS Gilles			65190	MOULEDOUS	65149	CLARAC	ARROS	476437.03	6240221.37	pompage	1 900	25,34 (7,04)	10,00	19 000
PAILHE Gilbert			65190	MOULEDOUS	65324	MOULEDOUS	ARROS	475169.13	6239736.07	pompage	1 900	43,2 (12)	25,00	47 500
PAILHE Hervé			65130	CHELLE SPOU	65378	RICAUD	ARROS	476622.31	6232388.65	pompage	1 900	27,14 (7,54)	10,71	20 349
PAMBRUN Fabienne et SOUCAZE Bruno		7 rue du Général LAFFAILLE	65200	POUZAC	65206	GOUDON	ARROS	474706.81	6241933.54	pompage	1 900	6,77 (1,88)	2,67	5 073
PARDON Christian			65190	PEYRAUBE	65447	TOURNAY	ARROS	475512.08	6236511.69	pompage	1 900	10,8 (3)	3,96	7 524
PARDON Christian			65190	PEYRAUBE	65447	TOURNAY	ARROS	474944.29	6237132.04	pompage	1 900	10,8 (3)	3,96	7 524
PARDON Christian			65190	PEYRAUBE	65101	BORDES	ARROS	474828.68	6238108.27	pompage	1 900	10,8 (3)	3,96	7 524
PARDON Christian			65190	PEYRAUBE	65447	TOURNAY	ARROS	475410.61	6236566.82	pompage	1 900	10,8 (3)	3,96	7 524
POUEY Christiane		35 rue des Pyrénées	65190	GOUDON	65206	GOUDON	ARROS	474612.94	6242541.66	pompage	1 900	50,4 (14)	14,45	27 446
POUEY Christiane		35 rue des Pyrénées	65190	GOUDON	65206	GOUDON	ARROS	474738.78	6242538.63	pompage	1 900	50,4 (14)	14,45	27 446
RIBES Daniel			65350	COUSSAN	65204	GONEZ	ARROS	472726.24	6241247.68	pompage	1 900	25,2 (7)	10,00	19 000
RICAU J Pascal			65140	ANSOST	65114	BUZON	ARROS	470199.97	6265194.65	pompage	1 900	8,76 (2,43)	3,50	6 650
SAINT PASTEUR Alain		16 rue des Fontaines	65190	GOUDON	65206	GOUDON	ARROS	475260.25	6243266.52	pompage	1 900	43,2 (12)	23,43	44 517
SALVI Charles		Rue de l'église	65350	JACQUE	65232	JACQUE	ARROS	474381.63	6250572	pompage	1 900	5,04 (1,4)	2,00	3 800
SALVI Charles		Rue de l'église	65350	JACQUE	65232	JACQUE	ARROS	474547.11	6251014.16	pompage	1 900	5,04 (1,4)	2,00	3 800
SARRAMEA Monique		7 rue du Pic du Midi	65140	TROULEY LABARTHE	65142	CHELLE DEBAT	ARROS	474673.36	6250213.97	pompage	1 900	43,2 (12)	3,21	6 099
SCEA DE MONTEGUT	Mme SEMBRES et MM. THIBOUT	Laribère	32730	MONTEGUT-ARROS	65397	ST SEVER DE RUSTAN	ARROS	474155.07	6256290.8	pompage	1 900	21,6 (6)	5,90	11 210

Nom	Représenté par	Adresse	Code Postal	Commune	Code INSEE du point de prélèvement	Commune Prélèvement	Milieu Prélévé	X en Lambert 93	Y en Lambert 93	Type de prélèvement	Quota en m3/ha	Débit en m3/h (l/s)	Surface en ha	Volume en m3
SCEA DE MONTEGUT	Mme SEMBRES et MM. THIBOUT	Laribère	32730	MONTEGUT-ARROS	65397	ST SEVER DE RUSTAN	ARROS	474155.07	6256230.8	pompage	1 900	78,12 (21,7)	31,01	58 919
SCEA DES PLATANES	MM. DANTIN	Goute curte	65350	MARSEILLAN	65142	CHELLE DEBAT	ARROS	474976.23	6248708.97	pompage	1 900	44,8 (12,45)	17,67	33 573
SCEA DES PLATANES	MM. DANTIN	Goute curte	65350	MARSEILLAN	65142	CHELLE DEBAT	ARROS	475107.34	6247714.76	pompage	1 900	44,8 (12,45)	17,67	33 573
SCEA DUBERTRAND	M DUBERTRAND	43 rue de Lamongie	65140	MONFAUCON	65114	BUZON	ARROS	470275.16	6265344.34	pompage	1 900	50,4 (14)	21,13	40 147
SCEA FONTAN	FONTAN GERARD	14 rue des cultivateurs	65350	COLLONGUES	65301	MARSEILLAN	ARROS	474555.81	6249370.09	pompage	1 900	43,2 (12)	1,60	3 040
SCEA LABASTIDE DARRE	VERGEZ Alain	6 route de Labastide Darré	65140	SAINTE SEVER DE RUSTAN	65397	ST SEVER DE RUSTAN	ARROS	474971.88	6253337.17	pompage	1 900	31,32 (8,7)	12,50	23 750
SEMPASTOUS Cécile		Quartier Arroubis	65350	COUSSAN	65206	GOUDON	ARROS	473334.6	6241484.81	pompage	1 900	2,52 (0,7)	1,00	1 900
SENMARTIN Pierre		8 r de la Graouette	65310	LALOUBERE	65254	LAMEAC	ARROS	475021.32	6251929.26	pompage	1 900	12,96 (3,6)	1,60	3 040
SOULAN Alice			65350	GONNES	65204	GONEZ	ARROS	473043.45	6241431.8	pompage	1 900	36 (10)	2,00	3 800
TACHOUSIN Jean-Claude			65700	AURIEBAT	65049	AURIEBAT	ARROS	466749.89	6272259.08	pompage	1 900	56,34 (15,65)	22,34	42 446
TACHOUSIN Jean-Claude			65700	AURIEBAT	65049	AURIEBAT	ARROS	466749.89	6272259.08	pompage	1 900	24,66 (6,85)	9,78	18 582
THEZE Didier			65190	MOULEDOUS	65324	MOULEDOUS	ARROS	475077.55	6240137.39	pompage	1 900	43,2 (12)	21,28	40 432

PERIMETRE ELEMENTAIRE 146 : LEES DE LEMBEYE

Nom	Représenté par	Adresse	Code Postal	Commune	Code INSEE du point de prélèvement	Commune Prélèvement	Milieu Prélevé	X en Lambert 93	Y en Lambert 93	Type de prélèvement	Quota en m ³ /ha	Débit en m ³ /h (l/s)	Surface en ha	Volume en m ³
EARL DE HOURC		9 chemin de Hourc	65320	GARDERES	65185	GARDERES	LEES DE LEMBEYE	446692.03	6249958.65	pompage	1 800	7,6 (2,11)	3	5 400
EARL LAÇAZE-LABIELLE		2 chemin de Mazères	65320	GARDERES	65185	GARDERES	LEES DE LEMBEYE	446692.03	6249958.65	pompage	1 800	7,6 (2,11)	3	5 400



PRÉFET DES HAUTES- PYRENEES

Arrêté n ° 2014125-0002

**signé par
Préfet**

le 05 Mai 2014

**65 - Direction Départementale des Territoires (DDT)
Service environnement risques eau et foret**

Arrêté préfectoral portant autorisation de pénétrer dans les propriétés privées dans le cadre du projet de réservoir du LOUET2, afin d'effectuer les diagnostics de faisabilité



PRÉFET DES HAUTES-PYRÉNÉES

Direction départementale
des territoires des Hautes-Pyrénées
Service Environnement, Ressource en
Eau et Forêt
Bureau Ressource en Eau

N° d'ordre

ARRÊTE INTER PRÉFECTORAL PORTANT AUTORISATION DE PÉNÉTRER DANS LES PROPRIÉTÉS PRIVÉES DANS LE CADRE DU PROJET DU RÉSERVOIR DU LOUET2 AFIN D'EFFECTUER LES DIAGNOSTICS DE PRÉFAISABILITÉ

**Le Préfet des Hautes-Pyrénées,
Chevalier de l'Ordre National du Mérite,**

**Le Préfet des Pyrénées-Atlantiques,
Chevalier de la Légion d'Honneur,
Officier de l'Ordre National du Mérite,**

- Vu** le code général des collectivités territoriales ;
- Vu** le code de la justice administrative ;
- Vu** le code pénal ;
- Vu** la loi du 29 décembre 1892 modifiée, relative aux dommages causés à la propriété privée par l'exécution des travaux publics ;
- Vu** le décret n°2004-374 du 29 avril 2004 modifié, relatif aux pouvoirs des préfets, à l'organisation et à l'action des services de l'État dans les régions et les départements ;
- Vu** la loi du 6 juillet 1943 modifiée, relative à l'exécution des travaux géodésiques et cadastraux et à la conservation des signaux, bornes et repères ;
- Vu** le Schéma Directeur d'Aménagement et de Gestion des Eaux (SDAGE) du bassin Adour-Garonne approuvé le 1^{er} décembre 2009 ;
- Vu** le Plan de Gestion des Étiages (PGE) révisé du sous-bassin de l'Adour à l'amont de la confluence avec les Luys validé le 7 octobre 2013 ;

Vu la demande formulée par Monsieur le président de l'Institution Adour le 4 avril 2014, sollicitant l'autorisation pour ses agents et les partenaires techniques tiers, de pénétrer temporairement dans les propriétés privées situées sur les communes de Bedeille, Escaunets et Villenave près Béarn afin d'y réaliser les prospections nécessaires aux diagnostics de préfaisabilité du réservoir du Louet2 ;

Vu le marché d'études établi le 5 février 2013 entre l'Institution Adour et la Compagnie d'Aménagement des Coteaux de Gascogne à Tarbes ;

Considérant le statut de l'Institution Adour, Établissement Public Territorial de Bassin ;

Considérant la disposition E18 du SDAGE, « créer de nouvelles réserves en eau », et sa déclinaison dans le PGE spécifiant que la retenue du Louet2 est considérée comme un ouvrage structurant pour combler les déficits en eau sur le sous-bassin de l'Adour ;

Considérant ainsi comme d'intérêt général la réalisation des études liées au projet de création de cette retenue ;

Considérant que les études de préfaisabilité du réservoir du Louet2 nécessitent d'autoriser l'entrée dans les propriétés privées en vue de procéder à des investigations topographiques, environnementales et géotechniques ;

Considérant qu'il convient de prendre toutes les mesures pour que les personnes concernées n'éprouvent aucun empêchement de la part des propriétaires ou exploitants des terrains visés par ces opérations ;

Sur proposition de Messieurs les Secrétaires Généraux des Préfectures des Hautes-Pyrénées et des Pyrénées-Atlantiques ;

ARRÊTENT

ARTICLE 1 – Objet et localisation

Les agents de la Compagnie d'Aménagement des Coteaux de Gascogne (CACG) domiciliée à Tarbes, ainsi que ceux des prestataires qu'elle aura dûment mandatés à cet effet, sont autorisés à pénétrer dans les propriétés privées, closes ou non closes de murs ou clôtures équivalentes, à l'exclusion des maisons d'habitation, sises sur le territoire des communes de Bedeille, Escaunets et Villenave près Béarn, pour y effectuer diverses investigations topographiques, environnementales et géotechniques dans le cadre de l'étude de préfaisabilité du réservoir du Louet2.

ARTICLE 2 – Modalités

Conformément aux dispositions de l'article 1^{er} de la loi du 18 décembre 1892 modifiée :

- le présent arrêté est affiché sur les panneaux d'affichage de chacune des communes mentionnées à l'article précédent,
- l'autorisation de pénétrer sur les propriétés privées ne pourra être mise en œuvre qu'à l'expiration d'un délai de dix jours après l'affichage de l'arrêté dans la commune concernée,

- dans les propriétés closes, l'accès ne peut intervenir que cinq jours après la notification de l'arrêté au propriétaire, ou en son absence au gardien de la propriété. A défaut de gardien connu, le délai ne court qu'à compter de la notification au propriétaire faite en mairie,
- les agents de la Compagnie d'Aménagement des Coteaux de Gascogne, ainsi que ceux des prestataires qu'elle aura dûment mandatés à cet effet, doivent être porteurs d'une copie du présent arrêté, qui sera présenté à toute réquisition.

ARTICLE 3 – Repères provisoires

Les agents désignés à l'article 1 du présent arrêté peuvent installer des jalons, repères et balises provisoires nécessaires à leur mission.

Leur destruction, détérioration ou déplacement donneront lieu à l'application des dispositions de l'article 322.2 du code pénal et de l'article 6 de la loi du 6 juillet 1943.

ARTICLE 4 – Accord amiable

Il ne peut être abattu d'arbres fruitiers, d'ornements ou de haute futaie, avant qu'un accord amiable ne soit établi sur leur valeur, ou qu'à défaut de cet accord, il ait été procédé à une constatation contradictoire destinée à fournir les éléments nécessaires pour l'évaluation des dommages.

ARTICLE 5 – Indemnités en cas de dommages

Les indemnités qui pourraient être dues en cas de dommages résultant de cette pénétration dans les propriétés privées seront réglées, à défaut d'accord amiable, par le tribunal administratif de Pau selon les modalités prévues au code de la justice administrative.

ARTICLE 6 – Durée de l'autorisation

La présente autorisation est délivrée pour une durée de cinq ans maximum et sera périmée de plein droit si elle n'est pas suivie d'exécution dans les six mois suivant sa date de signature.

ARTICLE 7 – Délai de recours

Le présent arrêté est susceptible de recours devant le tribunal administratif de Pau dans un délai de deux mois à compter de sa publication ou de sa notification.

ARTICLE 8 – Modalités de publicité


Le présent arrêté sera affiché par les soins des maires des communes concernées pendant une durée minimale d'un mois. Il sera en outre mis à disposition du public sur le site internet de la préfecture des Hautes-Pyrénées.

ARTICLE 9 – Exécution

Messieurs les Secrétaires Généraux des Préfectures des Hautes-Pyrénées et des Pyrénées-Atlantiques, Messieurs les Directeurs Départementaux des Territoires des Hautes-Pyrénées et des Pyrénées-Atlantiques, Monsieur le Directeur Départemental de la Sécurité Publique des Hautes-Pyrénées et des Pyrénées-Atlantiques, Messieurs les responsables des services départementaux de l'ONEMA des Hautes-Pyrénées et des Pyrénées-Atlantiques, Mesdames et Messieurs les Maires des communes de Bedeille, Escaunets et Villenave près Béarn, sont chargés, chacun en ce qui le concerne, de l'exécution du présent arrêté qui sera publié au recueil des actes administratifs de la Préfecture des Hautes-Pyrénées et dont ampliation sera adressée à Mesdames et Messieurs les maires des communes concernées.

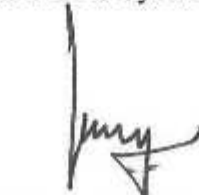
Fait le 05 MAI 2014

Le Préfet
des Pyrénées-Atlantiques



Pierre-André DURAND

Le Préfet
des Hautes-Pyrénées,



Henri d'Abzac



PRÉFET DES HAUTES- PYRENEES

Arrêté n °2014125-0003

**signé par
Préfet**

le 05 Mai 2014

**65 - Direction Départementale des Territoires (DDT)
Service environnement risques eau et foret**

Arrêté inter- préfectoral autorisant l'occupation temporaire de propriétés privées dans le cadre du projet du réservoir du LOUET2, afin d'effectuer les diagnostics de faisabilité



PRÉFET DES HAUTES-PYRÉNÉES

Direction départementale
des territoires des Hautes-Pyrénées

N° d'ordre

Service Environnement,
Ressource en Eau et Forêt

Bureau Ressource en Eau

ARRÊTE PRÉFECTORAL AUTORISANT L'OCCUPATION TEMPORAIRE DE PROPRIÉTÉS PRIVÉES DANS LE CADRE DU PROJET DU RÉSERVOIR DU LOUET2 AFIN D'EFFECTUER LES DIAGNOSTICS DE PRÉFAISABILITÉ

**Le Préfet des Hautes-Pyrénées,
Chevalier de l'Ordre National du Mérite,**

**Le Préfet des Pyrénées-Atlantiques,
Chevalier de la Légion d'Honneur,
Officier de l'Ordre National du Mérite,**

- Vu** le code général des collectivités territoriales ;
- Vu** le code de la justice administrative ;
- Vu** le code pénal ;
- Vu** la loi du 29 décembre 1892 modifiée, relative aux dommages causés à la propriété privée par l'exécution des travaux publics ;
- Vu** le décret n°2004-374 du 29 avril 2004 modifié, relatif aux pouvoirs des préfets, à l'organisation et à l'action des services de l'État dans les régions et les départements ;
- Vu** la loi du 6 juillet 1943 modifiée, relative à l'exécution des travaux géodésiques et cadastraux et à la conservation des signaux, bornes et repères ;
- Vu** le Schéma Directeur d'Aménagement et de Gestion des Eaux (SDAGE) du bassin Adour-Garonne approuvé le 1^{er} décembre 2009 ;

- Vu** le Plan de Gestion des Étiages (PGE) révisé du sous-bassin de l'Adour à l'amont de la confluence avec les Luys validé le 7 octobre 2013 ;
- Vu** la demande formulée par Monsieur le président de l'Institution Adour le 4 avril 2014, sollicitant l'autorisation pour ses agents et les partenaires techniques tiers, d'occuper temporairement des propriétés privées situées sur les communes de Bedeille, Escaunets et Villenave près Béarn afin d'y réaliser les prospections nécessaires aux diagnostics de préfaisabilité du réservoir du Louet2 ;
- Vu** le marché d'études établi le 5 février 2013 entre l'Institution Adour et la Compagnie d'Aménagement des Coteaux de Gascogne à Tarbes ;

Considérant le statut de l'Institution Adour, Établissement Public Territorial de Bassin ;

Considérant la disposition E18 du SDAGE, « créer de nouvelles réserves en eau », et sa déclinaison dans le PGE spécifiant que la retenue du Louet2 est considérée comme un ouvrage structurant pour combler les déficits en eau sur le sous-bassin de l'Adour ;

Considérant ainsi comme d'intérêt général la réalisation des études liées au projet de création de cette retenue ;

Considérant que les études de préfaisabilité du réservoir du Louet2 nécessitent d'autoriser l'occupation temporaire de propriétés privées en vue de procéder à des investigations topographiques, environnementales et géotechniques ;

Considérant qu'il convient de prendre toutes les mesures pour que les personnes concernées n'éprouvent aucun empêchement de la part des propriétaires ou exploitants des terrains visés par ces opérations ;

Sur proposition de Messieurs les Secrétaires Généraux des Préfectures des Hautes-Pyrénées et des Pyrénées-Atlantiques ;

ARRÊTE

ARTICLE 1 – Objet et localisation

Les agents de la Compagnie d'Aménagement des Coteaux de Gascogne (CACG) domiciliée à Tarbes, ainsi que tous prestataires qu'elle aura dûment mandatés, sont autorisés à occuper temporairement les parcelles situées sur le territoire des communes de Bedeille, Escaunets et Villenave près Béarn, et désignées sur l'état et les plans parcellaires annexés au présent arrêté, dans le cadre des études de préfaisabilité du réservoir du Louet2.

ARTICLE 2 – Nature de l'occupation temporaire

L'occupation temporaire est autorisée pour effectuer les travaux suivants :

- études géotechniques des sols avec des sondages effectués à l'aide de pelles à chenilles,
- création éventuelle d'accès pour les engins, avec, si besoin, débroussaillage ou défrichage,
- débroussailllements ponctuels nécessaires pour des mesures topographiques.

ARTICLE 3 – Voie d'accès

Les accès aux chantiers se feront par la voie départementale 347 ainsi que par les chemins et cheminements tels que mentionnés sur le plan annexé au présent arrêté.

ARTICLE 4 – Modalités

L'occupation des propriétés n'aura lieu qu'après l'accomplissement des formalités prescrites par la loi susvisée du 29 décembre 1892.

Chacun des agents mandatés sera muni d'une copie du présent arrêté, qui sera présenté à toute réquisition.

ARTICLE 5 – Notification

Les maires de Bedeille, Escaunets et Villenave près Béarn notifieront aux propriétaires des terrains ou, si ceux-ci ne sont pas domiciliés dans la commune, au fermier, locataire, gardien ou régisseur de la propriété ; ils y joindront une copie du plan parcellaire et conserveront l'original de cette notification.

S'il n'y a pas dans la commune de personne habilitée à recevoir cette notification, celle-ci sera valablement faite par lettre recommandée, avec avis de réception, au dernier domicile connu du propriétaire.

ARTICLE 6 – Constatation de l'état des lieux

Après l'accomplissement des formalités de l'article 4 ci-dessus et à défaut de convention amiable, la CACG ou ses mandataires font au propriétaire du terrain, préalablement à toute occupation temporaire du terrain désigné, une notification par lettre recommandée, indiquant le jour et l'heure où leurs représentants ou mandataires se rendront sur les lieux pour procéder contradictoirement à la constatation de l'état des lieux.

Cette notification doit avoir lieu dix jours au moins avant la date de la visite.

Une copie de cette notification est adressée au maire de la commune concernée.

A défaut par le propriétaire de se faire représenter sur les lieux, le maire lui désigne d'office un représentant pour procéder contradictoirement à la constatation de l'état des lieux.

ARTICLE 7 – Diffusion de l'état des lieux

Le procès-verbal de l'état des lieux, qui doit fournir les éléments nécessaires pour évaluer les dommages qui seront causés suite à l'exécution des travaux, est dressé en trois exemplaires destinés, l'un à être déposé en mairie de la commune de situation des terrains concernés, et les deux autres à être remis aux parties intéressées.

En cas d'accord sur l'état des lieux, l'occupation du terrain peut intervenir aussitôt.

ARTICLE 8 – Désaccord sur l'état des lieux

En cas de désaccord sur l'état des lieux, un expert désigné, à la demande de l'administration, par le président du tribunal administratif de Pau peut dresser d'urgence le procès-verbal mentionné à l'article 6 ci-dessus.

Les travaux peuvent alors commencer dès le dépôt du procès-verbal.

La partie la plus diligente conserve néanmoins le droit de saisir le tribunal administratif de Pau sans que cette saisine puisse faire obstacle à la continuation des travaux ;

ARTICLE 9 – Repères provisoires

Les agents désignés à l'article 1 du présent arrêté peuvent installer des jalons, repères et balises provisoires nécessaires à leur mission.

Leur destruction, détérioration ou déplacement donneront lieu à l'application des dispositions de l'article 322.2 du code pénal et de l'article 6 de la loi du 6 juillet 1943.

ARTICLE 10 – Indemnités en cas de dommages

Les indemnités qui pourraient être dues pour dommages causés aux propriétés privées seront réglées, à défaut d'accord amiable, par le tribunal administratif de Pau selon les modalités prévues au code de la justice administrative.

ARTICLE 11 – Durée de l'autorisation

La présente autorisation est ordonnée pour une durée de cinq ans maximum à compter de sa date de signature et sera périmée de plein droit si elle n'est pas suivie d'exécution dans les six mois suivant sa date de signature.

ARTICLE 12 – Délai de recours

Le présent arrêté est susceptible de recours devant le tribunal administratif de Pau dans un délai de deux mois à compter de sa publication ou de sa notification.

ARTICLE 13 – Modalités de publicité

Le présent arrêté sera affiché par les soins des maires des communes concernées pendant une durée minimale d'un mois. Il sera en outre mis à disposition du public sur le site internet de la préfecture des Hautes-Pyrénées.

ARTICLE 14 – Exécution

Messieurs les Secrétaires Généraux des Préfectures des Hautes-Pyrénées et des Pyrénées-Atlantiques, Messieurs les Directeurs Départementaux des Territoires des Hautes-Pyrénées et des Pyrénées-Atlantiques, Monsieur le Directeur Départemental de la Sécurité Publique des Hautes-Pyrénées et des Pyrénées-Atlantiques, Messieurs les responsables des services départementaux de l'ONEMA des Hautes-Pyrénées et des Pyrénées-Atlantiques, Mesdames et Messieurs les Maires des communes de Bedeille, Escaunets et Villenave près Béarn,

sont chargés, chacun en ce qui le concerne, de l'exécution du présent arrêté qui sera publié au recueil des actes administratifs de la Préfecture des Hautes-Pyrénées et dont ampliation sera adressée à Mesdames et Messieurs les maires des communes concernées.

Fait le 05 MAI 2014

Le Préfet
des Pyrénées-Atlantiques

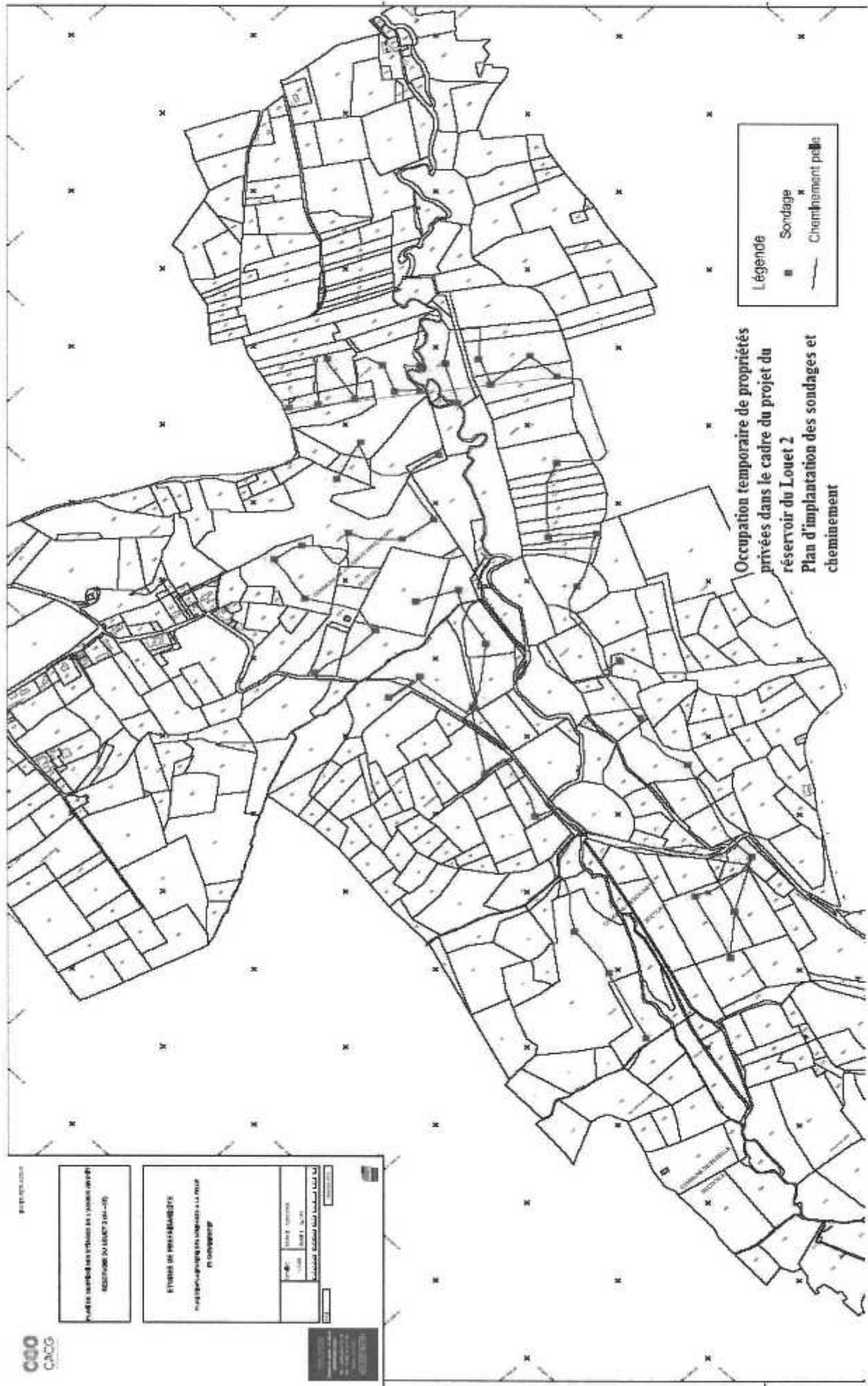


Pierre-André DURAND

Le Préfet
des Hautes-Pyrénées,



Henri d'Abzac



Occupation temporaire de propriétés privées dans le cadre du projet du réservoir du Louet 2
 Plan d'implantation des sondages et cheminement

Légende

- Sondage
- X Cheminement pelle

PROJET

PROJET DE TRAVAUX DE CONSTRUCTION DU RÉSERVOIR DU LOUET 2 (M3-02)

ETAT DES PROPRIÉTÉS

PROJET DE TRAVAUX DE CONSTRUCTION DU RÉSERVOIR DU LOUET 2 (M3-02)

PROJET	PROJET DE TRAVAUX DE CONSTRUCTION DU RÉSERVOIR DU LOUET 2 (M3-02)
DATE	10/06/2014
ÉLÉMENT	PROJET DE TRAVAUX DE CONSTRUCTION DU RÉSERVOIR DU LOUET 2 (M3-02)

CCG
 CACG



**Etat parcellaire des propriétés privées concernées par une occupation temporaire
dans le cadre du projet du réservoir du Louet2.**

NOM - ADRESSE	COMMUNE	SECTION	NUMERO
Mme CONDOURE Rose 19 rue Bouchoffe 65500 VIC EN BIGORRE	BEDEILLE	A	211
	BEDEILLE	A	213
	ESCAUNETS	A	74
	ESCAUNETS	A	75
	ESCAUNETS	A	76
	ESCAUNETS	A	77
	ESCAUNETS	A	237
Mme MATRAS Colette Ramounet 65500 ESCAUNETS	BEDEILLE	A	210
M. PERE Alain 4 rue du Carrerot 64460 BEDEILLE	BEDEILLE	A	181
M. Mme PERE Alain et Jacqueline DUTHU 4 rue du Carrerot 64460 BEDEILLE	BEDEILLE	A	183
	BEDEILLE	A	184
	BEDEILLE	A	208
	BEDEILLE	A	209
SAFER GHL 10 chemin de la Lacade Auzeville 31321 CASTANET TOLOSAN CEDEX	BEDEILLE	A	179
	BEDEILLE	A	180
	BEDEILLE	A	182
	ESCAUNETS	A	329
	ESCAUNETS	A	336
	ESCAUNETS	A	337
	ESCAUNETS	A	338
	ESCAUNETS	A	339
	ESCAUNETS	A	343
	ESCAUNETS	A	346
	ESCAUNETS	A	347
	ESCAUNETS	A	367
M. ARCHAMBAUT Emile Au Bourg 65500 ESCAUNETS	ESCAUNETS	A	30
	ESCAUNETS	A	38
	ESCAUNETS	A	172
	ESCAUNETS	A	238
M. CAUSSADE Jacques rte de Pontiacq 65500 ESCAUNETS	ESCAUNETS	A	41
	ESCAUNETS	A	164
	ESCAUNETS	A	168
	ESCAUNETS	A	39
	ESCAUNETS	A	40
	ESCAUNETS	A	63
	ESCAUNETS	A	65
	ESCAUNETS	A	66
	ESCAUNETS	A	67
	ESCAUNETS	A	68
	ESCAUNETS	A	72
	ESCAUNETS	A	78
	ESCAUNETS	A	79
	ESCAUNETS	A	80
	ESCAUNETS	A	81
	ESCAUNETS	A	83
	ESCAUNETS	A	84
	ESCAUNETS	A	87
ESCAUNETS	A	88	
ESCAUNETS	A	89	

**Etat parcellaire des propriétés privées concernées par une occupation temporaire
dans le cadre du projet du réservoir du Louet2.**

NOM - ADRESSE	COMMUNE	SECTION	NUMERO
M. CAZENAVE Gérard chemin de Haouré 65500 ESCAUNETS	ESCAUNETS	A	90
	ESCAUNETS	A	91
	ESCAUNETS	A	92
	ESCAUNETS	A	96
	ESCAUNETS	A	97
	ESCAUNETS	A	98
	ESCAUNETS	A	107
	ESCAUNETS	A	108
	ESCAUNETS	A	109
	ESCAUNETS	A	110
	ESCAUNETS	A	111
	ESCAUNETS	A	162
	ESCAUNETS	A	165
	ESCAUNETS	A	235
	ESCAUNETS	A	236
	ESCAUNETS	A	243
	ESCAUNETS	A	244
	M. CAZENAVE Thierry rte de Bedelle Lahore 65500 ESCAUNETS	ESCAUNETS	A
ESCAUNETS		A	246
ESCAUNETS		A	310
ESCAUNETS		A	311
ESCAUNETS		A	312
ESCAUNETS		A	313
ESCAUNETS		A	320
ESCAUNETS		A	382
COMMUNE D'ESCAUNETS Mairie 65500 ESCAUNETS	ESCAUNETS	A	383
	ESCAUNETS	A	384
	ESCAUNETS	A	27
	ESCAUNETS	A	28
	ESCAUNETS	A	71
	ESCAUNETS	A	73
	ESCAUNETS	A	86
	ESCAUNETS	A	99 LOT 1 (BND)
	ESCAUNETS	A	106 LOT 1 (BND)
	ESCAUNETS	A	106 LOT 2 (BND)
	ESCAUNETS	A	121
	ESCAUNETS	A	123
	ESCAUNETS	A	147
	ESCAUNETS	A	173 LOT 1 (BND)
	ESCAUNETS	A	174
ESCAUNETS	A	177	
ESCAUNETS	A	239	

**Etat parcellaire des propriétés privées concernées par une occupation temporaire
dans le cadre du projet du réservoir du Louet2.**

NOM - ADRESSE	COMMUNE	SECTION	NUMERO
M. COUHAILLAT Jean 36 rue Henri d'Albret 64460 BEDEILLE		A	328
M. Mme COURNET Serge et Françoise 1 imp. de la Châtaigneraie 64140 LONS	VILLENAVE PRES BEARN	B	203
	VILLENAVE PRES BEARN	B	206
	VILLENAVE PRES BEARN	B	209
	ESCAUNETS	A	122
M. COURNET Serge 1 imp. de la Châtaigneraie 64160 LONS (Nu-proprétaire)	VILLENAVE PRES BEARN	B	207
M. Mme COURNET Emile et Bertho Le Piscou 65500 VILLENAVE PRES BEARN (Usufruitiers)	VILLENAVE PRES BEARN	B	208
	VILLENAVE PRES BEARN	B	210
	VILLENAVE PRES BEARN	B	211
	VILLENAVE PRES BEARN	B	222
	VILLENAVE PRES BEARN	B	223
	VILLENAVE PRES BEARN	B	224
	VILLENAVE PRES BEARN	B	225
	VILLENAVE PRES BEARN	B	226
M. DESPLOUS Eugène 8 rue Carrere de Baylot 64460 BEDEILLE	ESCAUNETS	A	4
	ESCAUNETS	A	23
	ESCAUNETS	A	24
	ESCAUNETS	A	25
	ESCAUNETS	A	26
	ESCAUNETS	A	29
	ESCAUNETS	A	31
	ESCAUNETS	A	340
	ESCAUNETS	A	341
	ESCAUNETS	A	342
	ESCAUNETS	A	344
	ESCAUNETS	A	345
	ESCAUNETS	A	358
M. GAYET Jean-Claude 7 rue de la Grabe Beziau 64460 BEDEILLE	ESCAUNETS	A	334
	ESCAUNETS	A	335
M. GRANGE Félix chemin de Daunat 65500 ESCAUNETS	ESCAUNETS	A	99 LOT 2 (BND)
	ESCAUNETS	A	169
	ESCAUNETS	A	171
	ESCAUNETS	A	173 LOT 2 (BND)
M. GRANGE Félix chemin de Daunat 65500 ESCAUNETS Mme GRANGE Martine De l'Eglise 65500 ESCAUNETS	ESCAUNETS	A	163
M. LAGRAVE Paul rte de Séron 65500 ESCAUNETS	ESCAUNETS	A	330
Mme BARTHE Christiane 1 chemin de Tauziet 64460 MAURE (Nu-proprétaire)	ESCAUNETS	A	120

**Etat parcellaire des propriétés privées concernées par une occupation temporaire
dans le cadre du projet du réservoir du Louet2.**

NOM - ADRESSE	COMMUNE	SECTION	NUMERO
M.Mme PEDEBIDAU Roland et Maire 20 chemin de l'Eglise 64460 MAURE (Usufruitiers)	ESCAUNETS	A	124
	ESCAUNETS	A	125
	ESCAUNETS	A	126
M. PERE Roland Ramounet 65500 ESCAUNETS	ESCAUNETS	A	82
	ESCAUNETS	A	85
	ESCAUNETS	A	100
	ESCAUNETS	A	101
	ESCAUNETS	A	102
	ESCAUNETS	A	103
	ESCAUNETS	A	104
	ESCAUNETS	A	105
	ESCAUNETS	A	106 LOT 3 (BND)
	ESCAUNETS	A	112
	ESCAUNETS	A	113
	ESCAUNETS	A	114
	ESCAUNETS	A	115
	ESCAUNETS	A	116
	ESCAUNETS	A	117
	ESCAUNETS	A	118
	ESCAUNETS	A	119
	ESCAUNETS	A	166
	ESCAUNETS	A	167
	ESCAUNETS	A	170
	ESCAUNETS	A	178
	ESCAUNETS	A	240
	ESCAUNETS	A	241 LOT 2 (BND)
ESCAUNETS	A	242	
VILLENAVE PRES BEARN	B	218	
VILLENAVE PRES BEARN	B	219	
VILLENAVE PRES BEARN	B	220	
CORSELLIS Marie chemin du Rechou 65500 ESCAUNETS	ESCAUNETS	A	241 LOT 1 (BND)
M. BAUDIERE Daniel 220 chemin d'Enroux 31860 LABARTHE SUR LEZE	VILLENAVE PRES BEARN	B	199
COMMUNE DE VILLENAVE PRES BEARN Mairie 65500 VILLENAVE PRES BEARN	VILLENAVE PRES BEARN	B	198
M. Mme DAUGAS Jules et Marguerite 65500 VILLENAVE PRES BEARN	VILLENAVE PRES BEARN	B	202
Mme LACABANNE Marie Le Brid2 65500 VILLENAVE PRES BEARN	VILLENAVE PRES BEARN	B	195
	VILLENAVE PRES BEARN	B	212
	VILLENAVE PRES BEARN	B	213
	VILLENAVE PRES BEARN	B	214
	VILLENAVE PRES BEARN	B	215
	VILLENAVE PRES BEARN	B	216
	VILLENAVE PRES BEARN	B	217
VILLENAVE PRES BEARN	B	221	
Mme CAZABAN Marie 23 chemin du Bac 64230 LESCAR (Nu-proprétaire)	VILLENAVE PRES BEARN	B	200
M. Mme LAMARQUE Marcel et Solange rte de Lourdes 65500 VILLENAVE PRES BEARN (Usufruitiers)	VILLENAVE PRES BEARN	B	201
	VILLENAVE PRES BEARN	B	233
M. LAPOUDGE Jean-Marc rte de la Mairie 65500 VILLENAVE PRES BEARN (Nu-proprétaire)	VILLENAVE PRES BEARN	B	197
M. Mme LAPOUDGE Pierre et Jacqueline Le Bridé 65500 VILLENAVE PRES BEARN (Usufruitiers)	VILLENAVE PRES BEARN	B	228

**Etat parcellaire des propriétés privées concernées par une occupation temporaire
dans le cadre du projet du réservoir du Louet2.**

NOM - ADRESSE	COMMUNE	SECTION	NUMERO
Mme PUJO Marie-Claude Le Bridé 65500 VILLENAVE PRES BEARN	VILLENAVE PRES BEARN	B	204
M. Mme PUJO Michel et Marie-Claude Le Bridé 65500 VILLENAVE PRES BEARN	VILLENAVE PRES BEARN	B	205
SCI NOGUEZ 65500 VILLENAVE PRES BEARN	VILLENAVE PRES BEARN	B	229



PRÉFET DES HAUTES- PYRENEES

Arrêté n °2014126-0008

**signé par
DDT - Directeur**

le 06 Mai 2014

**65 - Direction Départementale des Territoires (DDT)
Service environnement risques eau et foret
Bureau bio- diversité**


Arrêté autorisant la régulation du sanglier, du chevreuil, du cerf et du daim sur les communes de Lannemezan (en partie) et de Capvern (en partie) du 07 mai au 31 mai 2014.

PRÉFET DES HAUTES-PYRÉNÉES

Direction départementale
des territoires

n° d'ordre

Service environnement,
ressources en eau & forêt

Bureau Biodiversité 

V:\Bureau Biodiversité\2. Opérations gbi\0221.013 BATTUES AD
MINISTRATIVES\LE SANGLIER\LES ARRÊTES\2014\LANNEMEZAN3 -
arrête_p001_p01_lannemezai_mai2014.odt

**ARRÊTÉ AUTORISANT LA REGULATION DU
SANGLIER, DU CHEVREUIL, DU CERF ET
DU DAIM SUR LES COMMUNES DE
LANNEMEZAN (partie) et de
CAPVERN (partie)
DU 7 MAI 2014 AU 31 MAI 2014**

**Le Préfet des Hautes-Pyrénées,
Chevalier de l'Ordre National du Mérite,**

- VU le code de l'environnement et notamment ses articles L.427-1, L.427-2, L.427-6, R.427-1 et R.427-2 ;
- VU l'arrêté ministériel du 14 juin 2010, modifié, relatif aux Lieutenants de Louveterie ;
- VU la circulaire du 5 juillet 2011 relative aux Lieutenants de Louveterie ;
- VU les arrêtés préfectoraux nommant les Lieutenants de Louveterie du département des Hautes-Pyrénées ;
- VU l'arrêté préfectoral désignant les Lieutenants de Louveterie suppléants du département des Hautes-Pyrénées ;
- VU le protocole relatif aux battues administratives au sanglier approuvé le 4 avril 2006, par Monsieur le président de la fédération départementale des chasseurs, Monsieur le président de l'association départementale des Lieutenants de Louveterie et Monsieur le directeur départemental de l'agriculture et de la forêt ;
- VU le protocole relatif aux mesures administratives pour la régulation du sanglier sur le site ARKEMA à LANNEMEZAN en date du 23 février 2010 ;
- VU l'arrêté préfectoral n° 2010-054-05 en date du 23 février 2010 autorisant des battues administratives au sanglier sur le site ARKEMA ;
- VU la convention en date du 29 mai 2009 entre les autoroutes du sud de la France et l'association des Lieutenants de Louveterie portant sur la destruction d'animaux d'espèces non domestiques sur l'emprise autoroutière des Hautes-Pyrénées ;
- VU l'arrêté préfectoral n° 2009-149-08 en date du 29 mai 2009, modifié, autorisant les Lieutenants de Louveterie à procéder à la destruction des animaux d'espèces non domestiques présents sur l'emprise de l'autoroute A64 ;
- VU l'arrêté préfectoral n° 2005-137-4 en date du 17 mai 2005, modifié, portant autorisation d'élimination de daims ;
- VU l'arrêté préfectoral n° 2005-137-3 en date du 17 mai 2005, modifié, portant autorisation d'élimination de cerfs au nord de l'autoroute A 64 ;

VU l'arrêté préfectoral n° 1999-200-32 en date du 19 juillet 1999 portant autorisation de destruction d'animaux chassables à comportement anormal ou blessés en dehors de toute action de chasse ;

VU l'arrêté préfectoral n°2013158-0004 en date du 7 juin 2013 portant délégation de signature à Monsieur Frédéric DUPIN, Directeur départemental des territoires des Hautes-Pyrénées ;

VU l'arrêté préfectoral n°2013344-0002 en date 10 décembre 2013 portant application de l'arrêté préfectoral n°2013158-0004 en date du 7 juin 2013 portant délégation de signature à Monsieur Frédéric DUPIN, Directeur départemental des territoires des Hautes-Pyrénées ;

VU le relevé de conclusions de la réunion en date du 18 juin 2013 relative à la présence de sangliers, chevreuils et cerfs sur les communes de LANNEMEZAN et CAPVERN et à la nécessité de réguler ces espèces par tous les moyens appropriés ;

VU l'entretien en date du 30 août 2013 entre Monsieur le Maire de la commune de LANNEMEZAN et les représentants de la Direction départementale des territoires relatif à la présence de sangliers, chevreuils et cerfs et aux risques inhérents pour la sécurité publique ;

VU la recrudescence des incidents ou problèmes posés par le sanglier sur le territoire national, le ministre d'Etat, ministre de l'écologie, de l'énergie, du développement durable et de la mer, en charge des technologies vertes et des négociations sur le climat a été amené à mettre en place une gestion maîtrisée du sanglier en concertation avec l'ensemble des partenaires ;

VU le plan national de maîtrise du sanglier qui définit un cadre d'actions techniques pour agir au plan départemental ;

VU la carte des points noirs établie pour le département des Hautes-Pyrénées. (un point noir correspond à une zone géographique sur laquelle se renouvellent chaque année des dégâts agricoles conséquents, des dégradations intolérables non indemnisées sur des propriétés (privées ou publiques, zones industrielles, emprises routières, peuplement forestiers, les difficultés doivent perdurer depuis deux ou trois années au moins) ;

CONSIDÉRANT que les Lieutenants de Louveterie peuvent être consultés par l'autorité compétente, sur les problèmes posés par la gestion de la faune sauvage ;

CONSIDÉRANT que, dans l'intérêt général, au nom duquel ils agissent, les Lieutenants de Louveterie sont investis à cet effet de facultés particulières, tel que le droit de faire des battues sur les propriétés privées ;

CONSIDÉRANT que, dans l'exercice de leurs fonctions, les dispositions de l'arrêté du 1^{er} août 1986 relatif à divers procédés de chasse, de destruction des animaux nuisibles et à la reprise du gibier vivant dans le but de repeuplement, ne s'appliquent pas aux Lieutenants de Louveterie ;

CONSIDÉRANT que les Lieutenants de Louveterie, conseillers techniques de l'administration, ont pour rôle d'indiquer, à l'autorité compétente, quel est le meilleur procédé selon la saison, le territoire et le contexte, pour réguler les sangliers, chevreuils, cerfs et daims notamment ;

CONSIDÉRANT que l'autorité compétente peut autoriser la régulation, d'animaux de toutes les espèces, qu'elles soient chassables (y compris des espèces soumises à plan de chasse), protégées ou autres, pourvu qu'elles soient malfaisantes, susceptibles de causer des dommages aux biens ou aux activités humaines ou à l'équilibre faunistique et notamment quand elles menacent la sécurité, la salubrité et l'ordre publics. La destruction d'espèces protégées s'effectue dans les conditions prévues par les textes qui organisent leur protection (article R. 427-4 du code de l'environnement) ;

CONSIDÉRANT que les battues peuvent être organisées sur tous les types de territoires dans un souci de préservation de l'équilibre agro-sylvo-cynégétique, notamment sur les terrains ayant fait l'objet de l'opposition du propriétaire au nom de ses convictions personnelles au regard de la pratique de la chasse (article L. 422-10 §5 du code de l'environnement) notamment ;

CONSIDÉRANT que les battues peuvent être ordonnées en toute saison, c'est-à-dire aussi bien en temps de chasse prohibé que pendant la période d'ouverture de la chasse, de jour comme de nuit. En effet, ces mesures de régulation ne peuvent avoir d'efficacité qu'à la condition d'être prises au moment où la surabondance des animaux concernés se fait sentir ;

CONSIDÉRANT que le Lieutenant de Louveterie peut intervenir dans les réserves, les aéroports, sur les voies ferrées, sur les autoroutes,.... Dans certaines de ces zones, souvent gérées par des sociétés, dont les demandes peuvent être récurrentes et urgentes, des conventions entre l'organisme gestionnaire et l'association départementale des Lieutenants de Louveterie prévoient et précisent clairement la procédure d'intervention, les conditions d'assurance de ceux-ci et de leurs chiens ;

CONSIDÉRANT que l'autorité compétente peut ordonner des chasses particulières afin de régler des difficultés ponctuelles pour lesquelles les battues ne sont pas appropriées. Dès lors, ces chasses doivent être utilisées pour répondre à une situation particulière dans l'espace et dans le temps lorsque les battues administratives collectives ne sont pas possibles (le milieu urbain est un exemple) ;

CONSIDÉRANT que l'Etat est déterminé quant à l'atteinte des objectifs fixés dans le plan national de maîtrise du sanglier ;

CONSIDÉRANT le danger réel pour la sécurité routière que peuvent représenter les populations de sangliers, de chevreuils, de cerfs et de daims ;

CONSIDÉRANT la présence permanente ou occasionnelle de sangliers, de chevreuils, de cerfs et de daims en zones urbanisée, industrielle et agricole au sud de la commune de LANNEMEZAN (CM10, quartier du Guerissa, château Barbé, autoroute A 64, Arkéma, Knauf, zone industrielle de Peyrehitte) et sur une partie de la commune de CAPVERN (château Barbé et site industriel Arkéma) ;

CONSIDÉRANT la présence permanente ou occasionnelle de cerf au nord de l'autoroute A 64 sur la commune de LANNEMEZAN ;

CONSIDÉRANT l'existence de dégâts de sangliers ;

CONSIDÉRANT que les actions retenues lors de la réunion en date du 18 juin 2013, sus-visée, n'ont fait l'objet d'aucune opposition de la part des représentants de la Mairie de LANNEMEZAN, de la société de chasse de LANNEMEZAN, de la société intercommunale de chasse de CAPVERN, de l'office national de la chasse et de la faune sauvage, de la fédération départementale des chasseurs et de l'association des Lieutenants de Louveterie ;

CONSIDÉRANT qu'il y a lieu d'intervenir sur les populations de sangliers, chevreuils, cerfs et daims par tous les moyens appropriés dans le cadre de la sécurité routière et pour limiter les dégâts ;

SUR PROPOSITION de Monsieur le Directeur départemental des territoires ;

A R R Ê T E :

ARTICLE 1^{er} : PERIODE & PERSONNES AUTORISEES

Monsieur Robert MOUNOU, Lieutenant de Louveterie de la 9^{ème} circonscription de Louveterie, est autorisé à organiser et à mener sur la commune de LANNEMEZAN (partie) et de CAPVERN (partie) des opérations de régulation des individus des espèces sanglier, chevreuil, cerf et daim, du 7 mai 2014 au 31 mai 2014, conformément aux prescriptions définies dans le présent arrêté.

En cas d'indisponibilité ou d'absence de Monsieur Robert MOUNOU, Lieutenant de Louveterie de la 9^{ème} circonscription de Louveterie, Messieurs Cyril SEMENADISSE, Michel GUILLEMINE, David PAMBRUN et Yves ABBO, respectivement Lieutenants de Louveterie des 10^{ème}, 11^{ème}, 12^{ème} et 21^{ème} circonscriptions de Louveterie sont autorisés à organiser et à mener ces opérations de régulation.

Si nécessaire, les Lieutenants de Louveterie des 9^{ème}, 10^{ème}, 11^{ème}, 12^{ème} et 21^{ème} circonscriptions de Louveterie mènent simultanément des opérations de régulation sur plusieurs sites désignés à l'article 2 du présent arrêté. La coordination de ces opérations est assurée par le Lieutenant de Louveterie de la 9^{ème} circonscription de Louveterie, ou tout autre Lieutenant de Louveterie des 10^{ème}, 11^{ème}, 12^{ème} et 21^{ème} circonscriptions de Louveterie, désigné par ses soins.

Messieurs Robert MOUNOU, Cyril SEMENADISSE, Michel GUILLEMINE, David PAMBRUN et Yves ABBO, respectivement Lieutenants de Louveterie des 9^{ème}, 10^{ème}, 11^{ème}, 12^{ème} et 21^{ème} circonscriptions de Louveterie s'adjoignent des Lieutenants de Louveterie de leurs choix parmi les Lieutenants de Louveterie du corps départemental.

Les Lieutenants de Louveterie des 9^{ème}, 10^{ème}, 11^{ème}, 12^{ème} et 21^{ème} circonscriptions de Louveterie peuvent faire appel à des agents du service départemental de l'office national de la chasse et de la faune sauvage, à l'exception du domaine autoroutier des autoroutes du sud de la France, et uniquement après avoir contacté le chef du service départemental de l'office national de la chasse et de la faune sauvage,

Les Lieutenants de Louveterie des 9^{ème}, 10^{ème}, 11^{ème}, 12^{ème} et 21^{ème} circonscriptions de Louveterie peuvent faire appel à des chasseurs des sociétés de chasse concernées territorialement sauf sur le domaine autoroutier des autoroutes du sud de la France.

En intervention, chaque Lieutenant de Louveterie des 9^{ème}, 10^{ème}, 11^{ème}, 12^{ème} et 21^{ème} circonscriptions de Louveterie, forme une équipe dont le nombre de participants ne peut excéder quatre (4) avec le Lieutenant de Louveterie responsable de l'équipe.

Afin d'organiser ces opérations de régulation notamment, Monsieur Robert MOUNOU, Lieutenant de Louveterie de la 9^{ème} circonscription, réunira, avant le début des opérations de régulation, les Lieutenants de Louveterie des 10^{ème}, 11^{ème}, 12^{ème} et 21^{ème} circonscriptions de Louveterie, les Lieutenants de Louveterie du corps départemental susceptibles d'être associés et un représentant de la Direction départementale des territoires.

ARTICLE 2 : SECTEURS DES REGULATIONS

Les opérations de régulation des individus des espèces sanglier, chevreuil, cerf et daim autorisées à l'article 1^{er} du présent arrêté, interviennent en particulier sur les secteurs suivants situés sur les communes de LANNEMEZAN et CAPVERN :

- le CM 10,
- le site industriel ARKEMA,
- le quartier du Guérissa,
- les terrains agricoles du château Barbé,
- l'autoroute A 64,
- la zone industrielle de Peyrehitte,

et en général sur l'ensemble des secteurs figurant en annexe 1 du présent arrêté.

Les opérations de régulation des individus de l'espèce cerf interviennent sur l'ensemble de la commune de LANNEMEZAN.

ARTICLE 3 : MODALITES DES REGULATIONS

Les Lieutenants de Louveterie sont porteurs de leurs commissions et insignes justifiant de leur qualité.

Les opérations de régulation des individus des espèces sanglier, chevreuil, cerf et daim autorisées à l'article 1^{er} du présent arrêté prennent la forme de tirs à l'approche, à l'affût, en battue avec ou sans chiens, de jour comme de nuit. Seuls les chiens des Lieutenants de Louveterie seront utilisés.

Sont autorisés : source lumineuse, piègeage, mirador, agrainage, véhicule, fusil, carabine, arc, chevrotine, plomb, balle, silencieux, téléphone portable, talkie-walkie, tous systèmes de communication ainsi que tous les moyens appropriés.

Les Lieutenants de Louveterie décident des modalités d'intervention de façon à optimiser les prélèvements en tenant compte notamment du contexte local et de la situation géographique.

Aucune consigne restrictive de tir sur les animaux à abattre ne peut être donnée par les Lieutenants de Louveterie.

Les Lieutenants de Louveterie sont autorisés à localiser, si nécessaire, les animaux à réguler à l'aide de chiens de pied autant de fois qu'ils le jugeront utile du 7 mai 2014 au 31 mai 2014.

Le timbre grand gibier n'est pas obligatoire.

Les Lieutenants de Louveterie assurent personnellement l'organisation et la direction des opérations de régulation.

Ils ont le choix des participants.

La liste des participants doit être dressée avant chaque opération de régulation.

Le point de rassemblement des participants avant chaque opération de régulation est fixé par le Lieutenant de Louveterie.

Le port d'une veste ou d'un gilet fluorescent visible est obligatoire.

Les Lieutenants de Louveterie dressent ou font dresser la liste des participants qui présentent leurs permis de chasser valables pour le département des Hautes-Pyrénées et leurs assurances (dont ils sont porteurs), lisent l'essentiel du présent arrêté préfectoral, portent connaissance des autres consignes de sécurité qu'ils arrêtent, donnent connaissance du déroulement des opérations de régulation et de l'organisation de celles-ci aux participants, décident et annoncent ou font annoncer la fin des opérations de régulation, postent et dépostent ou font poster et déposter les tireurs.

Par le biais de leur association départementale, les Lieutenants de Louveterie ont l'obligation de s'assurer en responsabilité civile ainsi que leurs chiens. Ils sont également assurés en tant qu'organisateur d'opérations de régulation.

Le carnet de battue délivré par la Direction départementale des territoires est obligatoire.

ARTICLE 4 : DESTINATION DES ANIMAUX PRELEVES

Les animaux prélevés des espèces sanglier, chevreuil, cerf et daim, sont remis par le Lieutenant de Louveterie de la 9^{ème} circonscription de Louveterie ou tout autre Lieutenant de Louveterie désigné par ses soins, aux personnes victimes de dégâts, ou aux sociétés de chasse concernées territorialement ou à toutes autres personnes de leur choix.

En cas de refus, les animaux sont remis, contre reçu, à l'équarrissage par les soins du Lieutenant de Louveterie de la 9^{ème} circonscription de Louveterie ou tout autre Lieutenant de Louveterie désigné par ses soins.

ARTICLE 5 : PROTOCOLE & CONVENTION

Les opérations de régulation des individus des espèces sanglier, chevreuil, cerf et daim sur le site ARKEMA, répondent aux prescriptions du protocole relatif aux mesures administratives pour la régulation du sanglier sur le site ARKEMA à LANNEMEZAN en date du 23 février 2010 et de l'arrêté préfectoral n° 2010-054-05 en date du 23 février 2010 autorisant des battues administratives au sanglier sur le site ARKEMA, sus-visés.

Les opérations de régulation des individus des espèces sanglier, chevreuil, cerf et daim sur le domaine autoroutier des autoroutes du sud de la France, répondent aux prescriptions de la convention en date du 29 mai 2009 entre les autoroutes du sud de la France et l'association des Lieutenants de Louveterie portant sur la destruction d'animaux d'espèces non domestiques sur l'emprise autoroutière des Hautes-Pyrénées et de l'arrêté préfectoral n° 2009-149-08 en date du 29 mai 2009, modifié, autorisant les Lieutenants de Louveterie à procéder à la destruction des animaux d'espèces non domestiques présents sur l'emprise de l'autoroute A64. Les opérations de régulation sur le domaine autoroutier des autoroutes du sud de la France sont organisées par Monsieur Yves PAULVAICHE, Lieutenant de Louveterie de la 1^{ère} circonscription de Louveterie.

ARTICLE 6 : COMPTE-RENDU

Après chaque opération de régulation, un compte rendu est adressé, impérativement **dans les 24 heures**, par messagerie électronique, à la Direction départementale des territoires, par le Lieutenant de Louveterie de la 9^{ème} circonscription de Louveterie ou tout autre Lieutenant de Louveterie désigné par ses soins.

ARTICLE 7 : DECLARATION DES OPERATIONS DE REGULATION

Les Lieutenants de Louveterie informent des jours et heures de chaque opération de régulation :

- la direction départementale des territoires, quel que soit le secteur d'intervention,
- la brigade de gendarmerie concernée, quel que soit le secteur d'intervention à l'exception des interventions sur le domaine autoroutier des autoroutes du sud de la France,
- le maire de la commune de LANNEMEZAN, pour les interventions sur cette commune à l'exception des interventions sur le domaine autoroutier des autoroutes du sud de la France,
- le maire de la commune de CAPVERN, pour les interventions sur cette commune à l'exception des interventions sur le domaine autoroutier des autoroutes du sud de la France,
- la ou les sociétés de chasse concernées par les interventions sur les terrains où elles détiennent les droits de chasse à l'exception des interventions sur le domaine autoroutier des autoroutes du sud de la France,
- le responsable du site industriel d'ARKEMA conformément au protocole relatif aux mesures administratives pour la régulation du sanglier sur le site ARKEMA à LANNEMEZAN en date du 23 février 2010, pour les interventions sur ce site,
- le responsable des autoroutes du sud de la France conformément à la convention en date du 29 mai 2009 entre les autoroutes du sud de la France et l'association des Lieutenants de Louveterie portant sur la destruction d'animaux d'espèces non domestiques sur l'emprise autoroutière des Hautes-Pyrénées, pour les interventions sur ce site.

ARTICLE 8 : POSSIBILITE DE RECOURS

Le présent arrêté peut faire l'objet d'un recours devant le Tribunal Administratif compétent territorialement, dans le délai de deux mois, à compter de sa date de publication au recueil des actes administratifs.

ARTICLE 9 : EXECUTION

Le Directeur départemental des territoires, les Lieutenants de Louveterie des 1^{er}, 9^{ème}, 10^{ème}, 11^{ème}, 12^{ème} et 21^{ème} circonscriptions de Louveterie sont chargés, chacun en ce qui le concerne, de l'exécution du présent arrêté qui sera publié au recueil des actes administratifs et affiché par les soins des maires des communes de LANNEMEZAN et CAPVERN et dont copie est adressée à :

- fédération départementale des chasseurs,
- gendarmerie,
- service départemental de l'office national de la chasse et de la faune sauvage,
- société de chasse de LANNEMEZAN,
- société intercommunale de chasse de CAPVERN,
- responsable du site industriel d'ARKEMA,
- responsable des autoroutes du sud de la France.

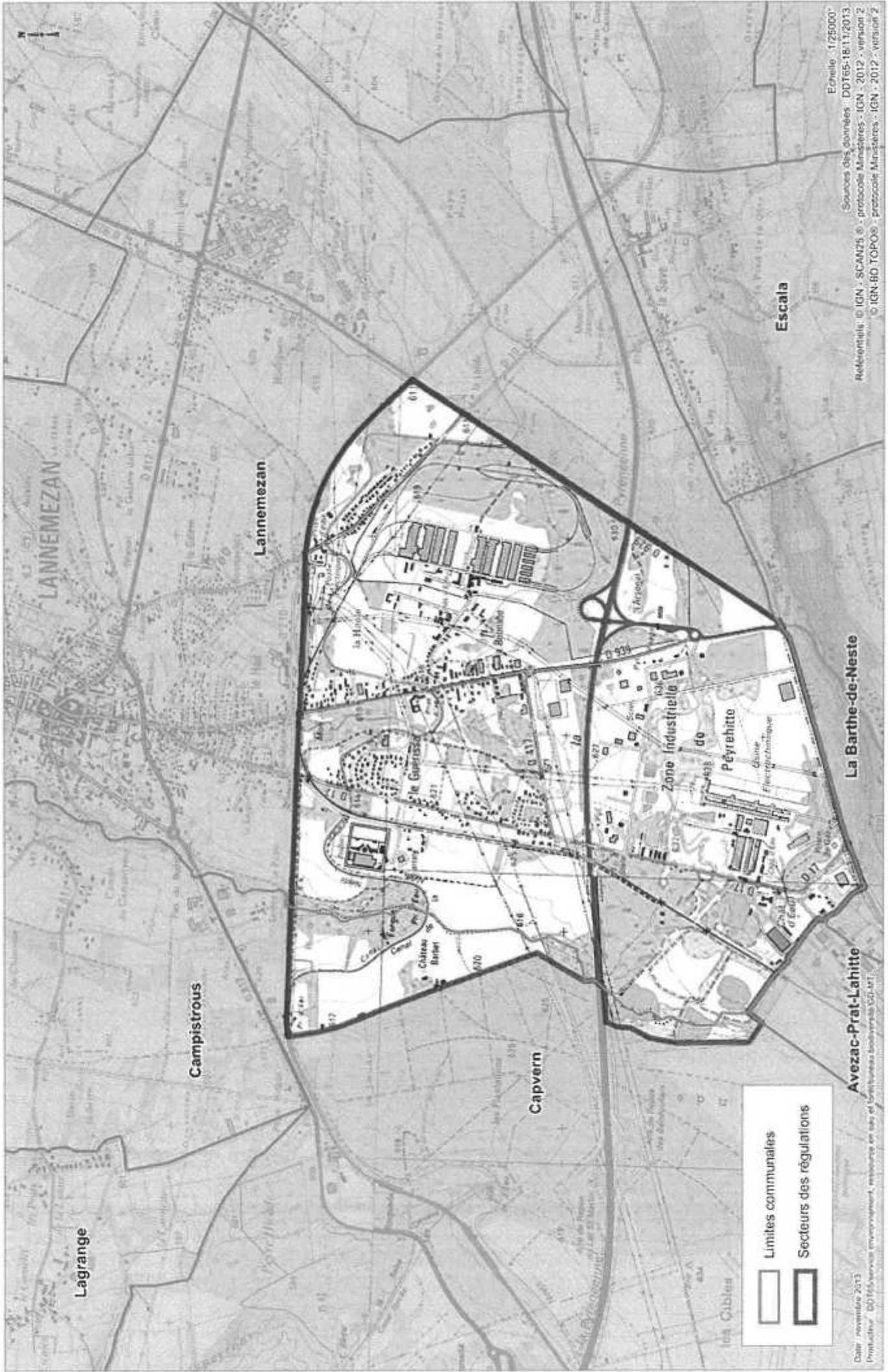
TARBES, le 6 mai 2014



Le Chef du Service Environnement,
Ressources en Eau et Forêt, p.i,


Gauthier GUERIN

Annexe 1 à l'arrêté préfectoral autorisant la régulation du sanglier, du chevreuil, du cerf et du daim sur les communes de Lannemezan (partie) et de Capvern (partie)
 5
plan de situation



Echelle : 1:25000
 Sources des données : DDT65-18/11/2013
 Révisé par : © IGN - SCAN26 © - protocole Ministères - IGN - 2012 - version 2
 © IGN-BD TOPO30 - protocole Ministères - IGN - 2012 - version 2



PRÉFET DES HAUTES- PYRENEES

Arrêté n °2014129-0004

**signé par
Secrétaire Général**

le 09 Mai 2014

**65 - Direction Départementale des Territoires (DDT)
Service environnement risques eau et foret
Bureau bio- diversité**

Commune d'Arrens- Marsous Arrêté portant
autorisation d'aménagement de grange foraine



PRÉFET DES HAUTES-PYRÉNÉES

Direction départementale
des Territoires

ARRÊTÉ N°

Service environnement,
ressources en eau et forêt

Bureau biodiversité

portant autorisation
d'aménagement d'une grange
foraine située sur la commune
d'Arrens-Marsous

**Le Préfet des Hautes-Pyrénées,
Chevalier de l'Ordre National du Mérite**

Vu la loi n° 85-30 du 9 janvier 1985 relative au développement et à la protection de la montagne ;

Vu le Code général des impôts ;

Vu l'article L 145-3 du Code de l'urbanisme ;

Vu la demande d'autorisation présentée par M. Stéphane FERRAND afin de restaurer un immeuble à usage de grange foraine situé sur le territoire de la commune d'Arrens-Marsous, lieu-dit "Artigaous", parcelle cadastrée section B n° 1 055 ;

Vu l'avis émis par l'Architecte des Bâtiments de France le 25 mars 2014 ;

Vu l'avis favorable assorti de réserves émis par la commission départementale de la nature, des paysages et des sites - formation spécialisée sites et paysages, le 9 avril 2014 ;

Sur proposition de M. le Directeur départemental des Territoires des Hautes-Pyrénées ;

ARRÊTÉ

ARTICLE 1 - Les travaux d'aménagement d'un immeuble à usage de grange foraine situé sur le territoire de la commune d'Arrens-Marsous, lieu-dit "Artigaous", parcelle cadastrée section B n° 1 055, sont autorisés sous réserve que la couverture soit réalisée en ardoise naturelle posée au clou avec un conduit de cheminée en inox noir placé au plus près du faitage, que le haut du pignon Nord soit réalisé en maçonnerie et que les menuiseries soient en bois avec des volets intérieurs.

ARTICLE 2 - La présente autorisation ne confère pas à l'immeuble considéré, après aménagement, la qualité d'habitation et les droits y attachés. La commune est dans ces conditions libérée de l'obligation d'assurer la desserte du bâtiment par les réseaux et équipements publics.

ARTICLE 3 - Cette autorisation est délivrée au seul titre de l'article L 145-3 du Code de l'urbanisme et ne dispense pas du dépôt d'une demande préalable d'autorisation au titre de l'article L. 421-1 et suivants du Code de l'urbanisme, avant tout commencement de travaux.

ARTICLE 4 - Le Directeur départemental des Territoires des Hautes-Pyrénées,
Le Sous-Préfet d'Argelès-Gazost,
Le Maire d'Arrens-Marsous,
Le Directeur départemental des Finances Publiques des Hautes-Pyrénées,

sont chargés, chacun en ce qui le concerne, de l'exécution du présent arrêté qui sera publié au recueil des actes administratifs de la préfecture,

et dont copie sera adressée :

pour notification à :

- M. Stéphane FERRAND, pétitionnaire,


pour information au :

- Chef du service territorial de l'architecture et du patrimoine.

Tarbes, le **09 MAI 2014**

Le Préfet,
Pour le Préfet et par délégation,
Le Secrétaire Général,




Alain CHARRIER



PRÉFET DES HAUTES- PYRENEES

Arrêté n °2014129-0005

**signé par
Secrétaire Général**

le 09 Mai 2014

**65 - Direction Départementale des Territoires (DDT)
Service environnement risques eau et foret
Bureau bio- diversité**

Commune de Sarrancolin Arrêté portant
autorisation d'aménagement de grange foraine



PRÉFET DES HAUTES-PYRÉNÉES

Direction départementale
des Territoires

ARRÊTÉ N°

Service environnement,
ressources en eau et forêt

Bureau biodiversité

portant autorisation
d'aménagement d'une grange
foraine située sur la commune
de Sarrancolin

**Le Préfet des Hautes-Pyrénées,
Chevalier de l'Ordre National du Mérite**

Vu la loi n° 85-30 du 9 janvier 1985 relative au développement et à la protection de la montagne ;

Vu le Code général des impôts ;

Vu l'article L 145-3 du Code de l'urbanisme ;

Vu la demande d'autorisation présentée par M. Guillaume LOUBET afin de restaurer un immeuble à usage de grange foraine situé sur le territoire de la commune de Sarrancolin, lieu-dit "Céré", parcelle cadastrée section D n° 125 ;

Vu l'avis émis par l'Architecte des Bâtiments de France le 25 mars 2014 ;

Vu l'avis favorable assorti de réserves émis par la commission départementale de la nature, des paysages et des sites - formation spécialisée sites et paysages, le 9 avril 2014 ;

Sur proposition de M. le Directeur départemental des Territoires des Hautes-Pyrénées ;

ARRÊTÉ

ARTICLE 1 - Les travaux d'aménagement d'un immeuble à usage de grange foraine situé sur le territoire de la commune de Sarrancolin, lieu-dit "Céré", parcelle cadastrée section D n° 125, sont autorisés sous réserve que la couverture soit réalisée en ardoise naturelle posée au clou, que le faîtage en zinc soit remplacé par un faîtage en ardoise dit « en lignolet », que les menuiseries soient refaites en bois avec des volets intérieurs et que les abords soient entretenus et maintenus en prairie.

ARTICLE 2 - M. LOUBET devra rencontrer l'Architecte des Bâtiments de France afin de définir les modalités de restauration du pignon Nord.

ARTICLE 3 - La présente autorisation ne confère pas à l'immeuble considéré, après aménagement, la qualité d'habitation et les droits y attachés. La commune est dans ces conditions libérée de l'obligation d'assurer la desserte du bâtiment par les réseaux et équipements publics.

ARTICLE 4 - Cette autorisation est délivrée au seul titre de l'article L 145-3 du Code de l'urbanisme et ne dispense pas du dépôt d'une demande préalable d'autorisation au titre de l'article L. 421-1 et suivants du Code de l'urbanisme, avant tout commencement de travaux.

ARTICLE 5 - Le Directeur départemental des Territoires des Hautes-Pyrénées,
Le Sous-Préfet de Bagnères-de-Bigorre,
Le Maire de Sarrancolin,
Le Directeur départemental des Finances Publiques des Hautes-Pyrénées,

sont chargés, chacun en ce qui le concerne, de l'exécution du présent arrêté qui sera publié au recueil des actes administratifs de la préfecture,

et dont copie sera adressée :

pour notification à :

- M. Guillaume LOUBET, pétitionnaire,

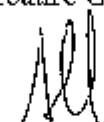
pour information au :

- Chef du service territorial de l'architecture et du patrimoine.

Tarbes, le **09 MAI 2014**



Le Préfet,
Pour le Préfet et par délégation,
Le Secrétaire Général,


Alain CHARRIER



PRÉFET DES HAUTES- PYRENEES

Arrêté n °2014129-0006

**signé par
Secrétaire Général**

le 09 Mai 2014

**65 - Direction Départementale des Territoires (DDT)
Service environnement risques eau et foret
Bureau bio- diversité**

Commune de Luz- Saint- Sauveur Arrêté
portant autorisation d'aménagement de grange
foraine



PRÉFET DES HAUTES-PYRÉNÉES

Direction départementale
des Territoires

ARRETE N°

Service environnement,
ressources en eau et forêt

Bureau biodiversité

portant autorisation
d'aménagement d'une grange
foraine située sur la commune
de Luz-Saint-Sauveur

Le Préfet des Hautes-Pyrénées, Chevalier de l'Ordre National du Mérite

Vu la loi n° 85-30 du 9 janvier 1985 relative au développement et à la protection de la montagne ;

Vu le Code général des impôts ;

Vu l'article L. 145-3 du Code de l'urbanisme ;

Vu la demande d'autorisation présentée par M. Dominique FOURNIER afin de restaurer un immeuble à usage de grange foraine situé sur le territoire de la commune de Luz-Saint-Sauveur, lieu-dit "Curcilles", parcelle cadastrée section A n° 846, sans création de point d'eau interne ;

Vu l'avis émis par l'Architecte des Bâtiments de France le 25 mars 2014 ;

Vu l'avis favorable assorti de réserves émis par la commission départementale de la nature, des paysages et des sites - formation spécialisée sites et paysages, le 9 avril 2014 ;

Sur proposition de M. le Directeur départemental des Territoires des Hautes-Pyrénées ;

ARRETE

ARTICLE 1 - Les travaux d'aménagement d'un immeuble à usage de grange foraine situé sur le territoire de la commune de Luz-Saint-Sauveur, lieu-dit "Curcilles", parcelle cadastrée section A n° 846, sans création de point d'eau interne, sont autorisés sous réserve que la couverture soit réalisée en ardoise naturelle posée au clou en couvrant entièrement les poutres, que les menuiseries soient en bois avec des volets intérieurs et que la porte d'entrée présente une image de porte fermière.

ARTICLE 2 - La présente autorisation ne confère pas à l'immeuble considéré, après aménagement, la qualité d'habitation et les droits y attachés. La commune est dans ces conditions libérée de l'obligation d'assurer la desserte du bâtiment par les réseaux et équipements publics.

ARTICLE 3 - Cette autorisation est délivrée au seul titre de l'article L 145-3 du Code de l'urbanisme et ne dispense pas du dépôt d'une demande préalable d'autorisation au titre de l'article L. 421-1 et suivants du Code de l'urbanisme, avant tout commencement de travaux.

ARTICLE 4 - Le Directeur départemental des Territoires des Hautes-Pyrénées,
Le Sous-Préfet d'Argelès-Gazost,
Le Maire de Luz-Saint-Sauveur,
Le Directeur départemental des Finances Publiques des Hautes-Pyrénées,

sont chargés, chacun en ce qui le concerne, de l'exécution du présent arrêté qui sera publié au recueil des actes administratifs de la préfecture,

et dont copie sera adressée :

pour notification à :

- M. Dominique FOURNIER, pétitionnaire,

pour information au :

- Chef du service territorial de l'architecture et du patrimoine.

Tarbes, le **09 MAI 2014**



Le Préfet,
Pour le Préfet et par délégation,
Le Secrétaire Général,


Alain CHARRIER



PRÉFET DES HAUTES- PYRENEES

Arrêté n °2014129-0007

**signé par
Secrétaire Général**

le 09 Mai 2014

**65 - Direction Départementale des Territoires (DDT)
Service environnement risques eau et foret
Bureau bio- diversité**

Commune de Juncalas Arrêté portant
autorisation d'aménagement de grange foraine



PRÉFET DES HAUTES-PYRÉNÉES

Direction départementale
des Territoires

ARRÊTÉ N°

Service environnement,
ressources en eau et forêt:

Bureau biodiversité

portant autorisation
d'aménagement d'une grange
foraine située sur la commune
d'Arrens-Marsous

**Le Préfet des Hautes-Pyrénées,
Chevalier de l'Ordre National du Mérite**

Vu la loi n° 85-30 du 9 janvier 1985 relative au développement et à la protection de la montagne ;

Vu le Code général des impôts ;

Vu l'article L 145-3 du Code de l'urbanisme ;

Vu la demande d'autorisation présentée par M. Stéphane FERRAND afin de restaurer un immeuble à usage de grange foraine situé sur le territoire de la commune d'Arrens-Marsous, lieu-dit "Artigaous", parcelle cadastrée section B n° 1 055 ;

Vu l'avis émis par l'Architecte des Bâtiments de France le 25 mars 2014 ;

Vu l'avis favorable assorti de réserves émis par la commission départementale de la nature, des paysages et des sites - formation spécialisée sites et paysages, le 9 avril 2014 ;

Sur proposition de M. le Directeur départemental des Territoires des Hautes-Pyrénées ;

ARRÊTÉ

ARTICLE 1 - Les travaux d'aménagement d'un immeuble à usage de grange foraine situé sur le territoire de la commune d'Arrens-Marsous, lieu-dit "Artigaous", parcelle cadastrée section B n° 1 055, sont autorisés sous réserve que la couverture soit réalisée en ardoise naturelle posée au clou avec un conduit de cheminée en inox noir placé au plus près du faîtage, que le haut du pignon Nord soit réalisé en maçonnerie et que les menuiseries soient en bois avec des volets intérieurs.

ARTICLE 2 - La présente autorisation ne confère pas à l'immeuble considéré, après aménagement, la qualité d'habitation et les droits y attachés. La commune est dans ces conditions libérée de l'obligation d'assurer la desserte du bâtiment par les réseaux et équipements publics.

ARTICLE 3 - Cette autorisation est délivrée au seul titre de l'article L. 145-3 du Code de l'urbanisme et ne dispense pas du dépôt d'une demande préalable d'autorisation au titre de l'article L. 421-1 et suivants du Code de l'urbanisme, avant tout commencement de travaux.

ARTICLE 4 - Le Directeur départemental des Territoires des Hautes-Pyrénées,
Le Sous-Préfet d'Argelès-Gazost,
Le Maire d'Arrens-Marsous,
Le Directeur départemental des Finances Publiques des Hautes-Pyrénées,

sont chargés, chacun en ce qui le concerne, de l'exécution du présent arrêté qui sera publié au recueil des actes administratifs de la préfecture,

et dont copie sera adressée :

pour notification à :

- M. Stéphane FERRAND, pétitionnaire,

pour information au :

- Chef du service territorial de l'architecture et du patrimoine.

Arbes, le **09 MAI 2014**

Le Préfet,
Pour le Préfet et par délégation,
Le Secrétaire Général,




Alain CHARRIER



PRÉFET DES HAUTES- PYRENEES

Arrêté n °2014134-0001

**signé par
DDT - Directeur**

le 14 Mai 2014

**65 - Direction Départementale des Territoires (DDT)
Service environnement risques eau et foret
Bureau bio- diversité**

Arrêté autorisant la régulation de blaireaux sur
la commune de CAMPAN.



PRÉFET DES HAUTES-PYRÉNÉES

Direction départementale
des territoires

n° d'ordre

Service environnement,
ressources en eau & forêt

**ARRÊTÉ AUTORISANT LA REGULATION
DE BLAIREAUX SUR LA COMMUNE DE
CAMPAN**

Bureau Biodiversité

Dossier n° 13

**Le Préfet des Hautes-Pyrénées,
Chevalier de l'Ordre National du Mérite,**

VU le code de l'environnement et notamment ses articles L.120-1, L.427-1, L.427-2, L.427-6, R.427-1 et R.427-2 ;

VU l'arrêté ministériel du 14 juin 2010, modifié, relatif aux Lieutenants de Louveterie ;

VU les arrêtés préfectoraux nommant les Lieutenants de Louveterie des Hautes-Pyrénées ;

VU l'arrêté préfectoral désignant les Lieutenants de Louveterie suppléants ;

VU l'arrêté préfectoral n°2013158-0004 en date du 7 juin 2013 portant délégation de signature à Monsieur Frédéric DLPTN, Directeur départemental des territoires des Hautes-Pyrénées ;

VU l'arrêté préfectoral n°2013344-0002 en date du 10 décembre 2013 portant application de l'arrêté préfectoral n°2013158-0004 en date du 7 juin 2013 portant délégation de signature à Monsieur Frédéric DUPIN, Directeur départemental des territoires des Hautes-Pyrénées ;

VC les demandes d'intervention de Messieurs SOUCAZE-SOUDAT Robert et JUMERE-SEIGNOU Gilbert et les constats de dégâts en date du 5 mai 2014 ;

VU l'avis émis par Monsieur le président de la fédération départementale des chasseurs ;

CONSIDERANT la présence de nombreux terriers fréquentés par les blaireaux sur la commune de CAMPAN ;

CONSIDERANT les dégâts avérés sur prairie ;

CONSIDERANT le danger pour le matériel agricole ;

CONSIDERANT qu'il y a lieu de réguler les blaireaux par tous les moyens appropriés ;

SUR PROPOSITION de Monsieur le Directeur départemental des territoires des Hautes-Pyrénées ;

A R R Ê T E :

ARTICLE 1^{er} : Monsieur le Lieutenant de louveterie de la 19^{ème} circonscription du département des Hautes-Pyrénées est autorisé à organiser des opérations de régulation de blaireaux du 14 mai au 14 juin 2014 sur la commune de CAMPAN.

Ces opérations pourront être notamment effectuées par tir de nuit, sans chien, sous la surveillance et la responsabilité du Lieutenant de louveterie de la 19^{ème} circonscription qui prendra toutes les mesures de sécurité appropriées. A cette fin, le Lieutenant de louveterie de la 19^{ème} circonscription pourra utiliser des sources lumineuses, silencieux et véhicule.

Le Lieutenant de louveterie de la 19^{ème} circonscription pourra s'adjoindre 3 personnes de son choix, pour assurer ces opérations de nuit.

En outre, ces interventions pourront prendre la forme d'opérations de piégeage et/ou de déttrage.

L'utilisation de colliers de repérage des chiens est autorisée pour le déttrage.

L'utilisation du téléphone portable, du talkie-walkie et de tout autre système de communication est autorisée.

Le Lieutenant de louveterie de la 19^{ème} circonscription décide des modalités d'intervention de façon à optimiser les prélèvements en tenant compte notamment du contexte local et de la situation géographique.

ARTICLE 2 : Le Lieutenant de louveterie de la 19^{ème} circonscription doit assurer personnellement l'organisation et la direction des opérations de régulation.

Il a le choix des participants.

La liste des participants doit être dressée avant chaque opération.

Le permis de chasser valable pour le département des Hautes-Pyrénées et pour la saison en cours est obligatoire ainsi que l'assurance chasse pour tous les participants.

ARTICLE 3 : Un compte rendu détaillé de chaque opération effectuée est adressé impérativement dans les 48 heures par le Lieutenant de louveterie de la 19^{ème} circonscription à la direction départementale des territoires (service environnement ressources en eau et forêt, bureau biodiversité 3, rue Lordat BP 1349 - 65 013 Tarbes cedex) à l'aide de l'imprimé joint en annexe 1 du présent arrêté.

ARTICLE 4 : Le Lieutenant de louveterie de la 19^{ème} circonscription doit informer des jours et heures de chaque opération :

- la direction départementale des territoires ;
- la brigade de gendarmerie concernée ;
- le maire de la commune de CAMPAN ;
- la société de chasse concernée.


ARTICLE 5 : le présent arrêté peut faire l'objet d'un recours devant le Tribunal administratif compétent territorialement, dans le délai de deux mois, à compter de sa date de publication au recueil des actes administratifs.

ARTICLE 6 : le Directeur départemental des territoires, le Lieutenant de Louveterie de la 19ème circonscription sont chargés, chacun en ce qui le concerne, de l'exécution du présent arrêté qui sera publié au recueil des actes administratifs et affiché par les soins du maire de CAMPAN et dont ampliation sera adressée à :

- fédération départementale des chasseurs,
- gendarmerie,
- service départemental de l'office national de la chasse et de la faune sauvage.

TARBES, le 14 mai 2014

Le Chef du Service Environnement,
Ressources en Eau et Forêt,



Benoît GANDON



PREFET RÉPUBLIQUE FRANÇAISE YRENNES

Direction départementale
des territoires

Service environnement,
ressources en eau & forêt

Bureau Biodiversité

ANNEXE
A L'ARRÊTÉ AUTORISANT LA RÉGULATION
DE BLAIREAUX SUR LA COMMUNE DE
CAMPAN

COMPTE-RENDU D'OPERATION SUR BLAIREAU

(1 compte-rendu par opération)

dossier n° 13

à retourner dans les 48 heures après l'opération à la direction départementale des territoires,
service environnement, ressources en eau et forêt, bureau biodiversité
3, rue Lordat BP 1349 - 65 013 Tarbes cedex)

Nom/Prénom du Lieutenant de Louveterie : **Monsieur Stéphane CIBAT**

Titulaire dans la circonscription N°: **Lieutenant de louveterie de la 19ème circonscription**

Suppléant intervenant dans la circonscription N°:

Date de l'opération :

Commune (s) : **CAMPAN**

Mode (s) d'intervention :

Nombre de participants (avec le Louveterier) :

Résultat de l'opération :

BLAIREAU(X) :

Commentaires :

Le.....à.....

(signature)



PRÉFET DES HAUTES- PYRENEES

Arrêté n °2014134-0003

**signé par
DDT - Directeur**

le 14 Mai 2014

**65 - Direction Départementale des Territoires (DDT)
Service environnement risques eau et foret
Bureau bio- diversité**


Arrêté autorisant la régulation des espèces
classées nuisibles au mois de Juin 2014.

PRÉFET DES HAUTES-PYRÉNÉES

Direction départementale
des territoires

n° d'ordre

Service environnement,
Ressources en eau & forêt

Bureau Biodiversité 

**ARRÊTÉ AUTORISANT LA REGULATION
DES ESPECES CLASSEES NUISIBLES
AU MOIS DE JUIN 2014**

**Le Préfet des Hautes-Pyrénées,
Chevalier de l'Ordre National du Mérite,**

VU le code de l'environnement ;

VU l'arrêté ministériel du 14 juin 2010, modifié, relatif aux lieutenants de louveterie ;

VU l'arrêté ministériel du 3 avril 2012, modifié par l'arrêté ministériel du 8 février 2013, pris pour l'application de l'article R.427-6 du code de l'environnement et fixant la liste, les périodes et les modalités de destruction des espèces non indigènes sur l'ensemble du territoire métropolitain ;

VU l'arrêté ministériel du 2 août 2012, modifié par l'arrêté ministériel du 4 avril 2013, pris pour l'application de l'article R.427-6 du code de l'environnement et fixant la liste, les périodes et les modalités de destruction des animaux d'espèces classées nuisibles ;

VU l'arrêté préfectoral n°2013158-0004 en date du 7 juin 2013 portant délégation de signature à Monsieur Frédéric DUPIN, Directeur départemental des territoires des Hautes-Pyrénées ;

VU l'arrêté préfectoral n°2013344-0002 en date du 10 décembre 2013 portant application de l'arrêté préfectoral n°2013158-0004 en date du 7 juin 2013 portant délégation de signature à Monsieur Frédéric DUPIN, Directeur départemental des territoires des Hautes-Pyrénées ;

VU les arrêtés préfectoraux nommant les lieutenants de louveterie ;

VU l'arrêté préfectoral désignant les lieutenants de louveterie suppléants ;

VU l'avis favorable de Monsieur le président de l'association départementale des lieutenants de louveterie en date du 29 janvier 2014 ;

VU l'avis favorable de Monsieur le président de la fédération départementale des chasseurs en date du 30 janvier 2014 ;

VU la nécessité de mettre en place une gestion maîtrisée des espèces classées nuisibles ;

VU la nécessité de répondre rapidement et efficacement à l'attente des agriculteurs, victimes de dégâts d'espèces classées nuisibles et de prendre en compte les efforts de réimplantation de certaines espèces de gibier en diminuant la prédation ;

CONSIDÉRANT les dégâts causés par les espèces classées nuisibles ;

CONSIDÉRANT qu'il y a lieu de poursuivre la régulation des espèces classées nuisibles, par tous les moyens appropriés, dans l'intérêt de la santé et de la sécurité publiques, pour prévenir les dommages importants aux activités agricoles, forestières et aquacoles et pour protéger la flore et la faune ;

SUR PROPOSITION de Monsieur le Directeur départemental des territoires des Hautes-Pyrénées ;

A R R Ê T E :

ARTICLE 1^{er} :

autorisation, période et lieu d'intervention

Madame et Messieurs les lieutenants de louveterie sont autorisés à organiser chacun dans leur circonscription, des battues administratives aux espèces classées nuisibles par tous les moyens appropriés au mois de juin 2014, dès lors qu'ils ont connaissance d'une demande écrite d'organisation d'une battue administrative et d'une déclaration de dégâts avérés et constatés par leurs soins. (cf. annexe1)

Dans l'exercice de leurs missions ils interviennent porteur de leur uniforme et de leur insigne conformément à l'arrêté ministériel du 14 juin 2010 modifié et sus visé relatif aux lieutenants de louveterie.

déclenchement des battues administratives

Les lieutenants de louveterie déclenchent des battues administratives s'ils estiment que les dégâts déclarés le justifient. (cf. annexe1)

Les battues administratives peuvent être organisées par temps de neige.

suppléance

En cas d'absence ou d'empêchement du lieutenant de louveterie titulaire ou en cas de vacance de poste le(s) lieutenant(s) de louveterie suppléant(s) est (sont) autorisé(s) à intervenir sur demande de la direction départementale des territoires.

ARTICLE 2 :

responsabilité des battues administratives

Le lieutenant de louveterie assure personnellement l'organisation et la direction des battues administratives.

modes de régulation autorisés

Tous les modes peuvent être utilisés, même ceux interdits classiquement à la chasse de manière à rendre la battue administrative le plus efficace possible. Il peut s'agir d'une traque de jour avec chiens et avec ou sans traqueurs, de tirs de nuit, de tirs à l'approche ou à l'affût, de piégeage, de déterrage ou de tout autre mode.

moyens de régulation autorisés

Tous les moyens peuvent être utilisés, même ceux interdits à la chasse (ex : véhicule, source lumineuse, silencieux ...). L'utilisation de tous les moyens sonores reproduisant des chants ou des cris d'animaux est autorisée pour réguler les espèces classées nuisibles.

L'emploi du fusil ou de la carabine est autorisé.

L'emploi du téléphone portable, du talkie-walkie, de systèmes GPS de suivi des chiens et de tout autre moyen de communication est autorisé.

L'utilisation de colliers de repérage des chiens est autorisée pour le déterrage.

Pour la régulation de la corneille noire, l'emploi du grand duc artificiel est autorisé ainsi que l'utilisation d'appelants artificiels sur tourniquet ou posés au sol.

la demande de battue administrative et la déclaration de dégâts

Toute battue administrative doit obligatoirement et au préalable faire l'objet d'une demande écrite, conforme à l'annexe 1 du présent arrêté, d'organisation d'une battue administrative aux espèces classées nuisibles et d'une déclaration de dégâts auprès de la direction départementale des territoires ou du lieutenant de louveterie du lieu des dégâts par une personne physique ou morale ayant intérêt à agir, en particulier :

- par la personne victime de dégâts,
- par la chambre départementale d'agriculture,
- par une organisation professionnelle agricole,
- par la fédération départementale des chasseurs,
- par le détenteur du droit de chasse,
- par le maire.

La demande datée et signée, doit contenir dans la mesure du possible :

- les coordonnées du demandeur (nom, prénom, adresse, téléphone),
- la localisation des dégâts (canton, commune, lieu-dit),
- la nature des dégâts,
- l'étendue approximative des dégâts,
- la date présumée des dégâts,
- la perte estimée,
- toute remarque utile à l'instruction du dossier.

choix des modes et moyens

Le choix des modes et des moyens relève strictement du lieutenant de louveterie.

Le lieutenant de louveterie a le choix des chiens ainsi que de leur nombre.

Le nombre de chiens par battue administrative est limité à douze (12) (chiens courants et chiens de déterrage)

Le lieutenant de louveterie peut faire appel aux chiens courants et / ou de déterrage créancés sur renard appartenant à des chasseurs de son choix ou au corps des lieutenants de louveterie. Les chiens des chasseurs sont obligatoirement tatoués, vaccinés et assurés pour ce type de battue administrative. Ces chasseurs et leurs chiens sont déclarés auprès de la direction départementale des territoires avant le 31 janvier 2014, délai de rigueur, à l'aide d'un imprimé spécifique adressé à chaque lieutenant de louveterie par la direction départementale des territoires. Il appartient à chaque lieutenant de louveterie qui fait le choix de faire appel à des chiens appartenant aux chasseurs de transmettre ces informations à la direction départementale des territoires. L'utilisation de chiens appartenant à des chasseurs autres que ceux déclarés est passible de sanctions.

Chaque lieutenant de louveterie qui décide d'intervenir par battue avec chiens a l'obligation d'utiliser pour chaque battue au minimum quatre (4) chiens (courant et / ou déterrage) créancés sur renard, appartenant au corps des lieutenants de louveterie, et recensés à la direction départementale des territoires. Toutefois cette obligation n'est pas imposée en cas d'incidents dans la meute (chiens malades, blessés ou autres causes) sous réserve que le lieutenant de louveterie en avise la direction départementale des territoires avant la tenue de la battue.

Aucune consigne restrictive de tir n'est autorisée.

les participants

Le lieutenant de louveterie a le choix des participants.

Le nombre de participants dont le choix relève exclusivement du lieutenant de louveterie, n'est pas limité à l'exception des tirs de nuit, des tirs à l'approche et à l'affût où il est fixé à quatre (4) par opération (avec le lieutenant de louveterie).

sécurité

Le point de rassemblement des participants avant chaque battue administrative est fixé par le lieutenant de louveterie.

Le port d'une veste ou d'un gilet fluorescent visible est obligatoire sauf pour les battues à tir des cornilles.

Chaque battue administrative (avec chiens et/ou traqueurs uniquement) est signalée par panneaux.

Les lieutenants de louveterie dressent ou font dresser la liste des participants qui présentent leurs permis de chasser valables pour le département des Hautes-Pyrénées et leurs assurances (dont ils sont porteurs), lisent l'essentiel de l'arrêté préfectoral, portent connaissance des autres consignes de sécurité qu'ils arrêtent, donnent connaissance du déroulement de la battue et de l'organisation de celle-ci aux participants, décident et annoncent ou font annoncer la fin de battue, postent et dépostent ou font poster et déposter les tirs.

Par le biais de leur association départementale, les lieutenants de louveterie ont l'obligation de s'assurer en responsabilité civile ainsi que leurs chiens. Ils sont également assurés en tant qu'organisateur de battue administrative.

Le carnet de battue délivré par la direction départementale des territoires est obligatoire.

poursuite

Si au cours de ces opérations, les animaux poursuivis, pénètrent sur les territoires d'autres communes ou dans une autre circonscription de louveterie du département des Hautes-Pyrénées, la poursuite peut s'exercer.

destination des animaux prélevés

Les espèces classées nuisibles sont enfouies par les soins des lieutenants de louveterie ou par toute autre personne désignée par leurs soins.

compte rendu

Les lieutenants de louveterie dressent avant le 10 août 2014 un compte rendu à l'aide de l'imprimé joint en annexe 2 du présent arrêté qui est remis à la direction départementale des territoires accompagné obligatoirement des demandes d'intervention et des déclarations de dégâts (annexe 1).

ARTICLE 3 :

information

Le lieutenant de louveterie informe par téléphone ou par écrit, 24 heures à l'avance, des jours et heures de chaque battue administrative :

- le ou les maires des communes intéressés,
- le ou les présidents des sociétés de chasse (ou A.C.C.A.)

L'office national de la chasse et de la faune sauvage est informé uniquement des tirs de nuit.

ARTICLE 4 :

RECOURS

Le présent arrêté peut faire l'objet d'un recours devant le Tribunal administratif compétent territorialement, dans le délai de deux mois, à compter de sa date de publication au recueil des actes administratifs.

ARTICLE 5 :

exécution, publication, affichage

Le Directeur départemental des territoires, Madame et Messieurs les lieutenants de l'ouvèterie sont chargés, chacun en ce qui le concerne, de l'exécution du présent arrêté qui sera publié au recueil des actes administratifs et affiché par les soins des maires et dont ampliation sera adressée à :

- fédération départementale des chasseurs,
- gendarmerie,
- service départemental de l'office national de la chasse et de la faune sauvage.

Tarbes, le 14 mai 2014

Le Chef du Service Environnement,
Ressources en Eau et Forêt,



Benoît GANDON



PREFET DES HAUTES-PYRENEES

Direction départementale
des territoires

ANNEXE N°1

Service environnement,
ressources en eau & forêt

**A L'ARRÊTÉ AUTORISANT LA REGULATION
DES ESPECES CLASSEES NUISIBLES**

Bureau Biodiversité

**DEMANDE D'INTERVENTION
D'UN LIEUTENANT DE LOUVETERIE
ET DECLARATION DE DEGATS**

Je soussigné (M., Mmc, Melle) :
demeurant (adresse exacte) :
téléphone fixe :
téléphone portable :
mèl :
fax :

prénom :

demande l'intervention de M. :
lieutenant de louveterie de la circonscription
(canton de)
afin de réguler (préciser la ou les espèces) :

Les dégâts commis se situent sur la commune de :
Date présumée des dégâts :

Les dégâts commis portent sur :
(obligation de renseigner toutes les colonnes)

PRÉDATEUR	ESPÈCE PRÉDATÉE ou CULTURE DÉTRUITE	QUANTITÉ	PERTE ESTIMÉE (en euros)

Autres remarques :

à _____ le
(signature)



PREFET DES HAUTES-PYRENEES

Direction départementale
des territoires

ANNEXE N°1

Service environnement,
ressources en eau & forêt

**A L'ARRÊTÉ AUTORISANT LA REGULATION
DES ESPECES CLASSEES NUISIBLES**

Bureau Biodiversité

CONSTAT DE DEGATS

Suite à la demande d'intervention et à la déclaration de dégâts de :

sur la commune de :

Je soussigné :

lieutenant de louveterie de la

circonscription atteste avoir constaté les dégâts suivants :

PREDATEUR	ESPECE PRÉDATÉE	NOMBRE ESPECE PREDATEE	CULTURE DETRUITE	SURFACE DETRUITE PERTE	PERTE ESTIMÉE (en euros) (voir barème indicatif)

Une intervention est-elle justifiée ; oui non (entourez votre réponse)

Expliquez les raisons de cette justification :

.....

à _____, le _____
(signature)



PREFET DES HAUTES-PYRENEES

ANNEXE N°2

Direction départementale
des territoires

Service environnement,
ressources en eau & forêt

Bureau Biodiversité

**A L'ARRÊTÉ AUTORISANT LA REGULATION
DES ESPECES CLASSEES NUISIBLES**

COMPTE-RENDU D'OPERATION SUR ESPECES CLASSEES NUISIBLES

à retourner avant le 10 août 2014 à la direction départementale des territoires
service environnement, ressources en eau et forêt, bureau biodiversité
3, rue Lordat BP 1349 - 65 013 Tarbes cedex)

NOM DU LOUVEYER :

N° CIRCONSCRIPTION :

DATE JJ/MM/AA	LIEU (commune)	ESPECE(S) REGULEE(S)	PRELEVEMENTS	MEUTES DES CLASSULES UTILISEES (préciser le ou les noms des chasseurs et le nombre de chiens qu'ils ont amené)	REPARTITION DES PRELEVEMENTS PAR MODE D'INTERVENTION									
					RATUC	TUR DE NUIT	APPROCHE	AFFUT	PIEPIAGE	DEPIERAGE				

DATE J/J/M/AAA	LIEU (commune)	ESPECE (S) REGULEE (S)	PRELEVEMENTS	NOM(S) DES CHASSEURS UTILISES (préciser le ou les noms des chasseurs et le nombre de chiens qu'ils ont amené)	REPARATION DES PRELEVEMENTS PAR MODE D'INTERVENTION					
					BATTUE	JUR DE NUIT	APPROCHE	AFFUT	PIEGAGE	DETERRAGE

à _____ le _____
(signature)



PRÉFET DES HAUTES- PYRENEES

Arrêté n °2014134-0009

**signé par
DDT - Directeur**

le 14 Mai 2014

**65 - Direction Départementale des Territoires (DDT)
Service environnement risques eau et foret
Bureau bio- diversité**

Arrêté fixant le barème départemental de
remise en état des prairies et des frais de
réensemencement.

PREFET DES HAUTES-PYRENEES

N° d'ordre :

Direction départementale
des territoires

Service environnement,
Ressources en eau et forêt

Bureau biodiversité

**ARRÊTÉ FIXANT LE BAREME DEPARTEMENTAL
DE REMISE EN ETAT DES PRAIRIES ET DES FRAIS
DE REENSEMENCEMENT**

**Le Préfet des Hautes-Pyrénées,
Chevalier de l'Ordre National du Mérite,**

Vu le Code de l'Environnement et notamment ses articles R.421-29, R.421-31, R.426-8, R.426-8-2 ;

Vu le barème des prix 2014 des remises en état des prairies et frais de réensemencement adopté par la commission nationale d'indemnisation lors de sa séance du 15 avril 2014 ;

Vu les décisions des membres de la commission départementale de la chasse et de la faune sauvage en formation spécialisée en matière d'indemnisation des dégâts aux cultures et aux récoltes agricoles en séance du 23 avril 2014 ;

Vu l'arrêté préfectoral n° 2013-158-0004 en date du 7 juin 2013 portant délégation de signature à Monsieur Frédéric DUPIN, Directeur départemental des territoires des Hautes-Pyrénées ;

Vu l'arrêté préfectoral n° 2013-344-0002 en date du 10 décembre 2013 portant application de l'arrêté préfectoral n° 2013-158-0004 en date du 7 juin 2013 portant délégation de signature à Monsieur Frédéric DUPIN, Directeur départemental des territoires des Hautes-Pyrénées ;

SUR PROPOSITION de Monsieur le Directeur départemental des territoires ;

ARRÊTÉ

ARTICLE 1^{er} :

Le barème départemental concernant les frais de remise en état des prairies et de réensemencement est ainsi fixé pour l'année 2014 :

Resemis de maïs	302,00 € / ha
Resemis de céréales à paille	226,00 € / ha
Resemis de pois fourragers	327,00 € / ha
Resemis de luzerne	230,00 € / ha
Resemis d'haricots	260,00 € / ha
Resemis de colza	225,00 € / ha
Forfait réfection prairies en zone mécanisable	340,00 € / ha détruit
Forfait réfection prairies en zone non mécanisable	2287,00 € / ha détruit
Pacages (pour dégâts sangliers uniquement)	32,00 € / ha

ARTICLE 2 :

Le présent arrêté peut faire l'objet d'un recours devant le Tribunal administratif compétent territorialement, dans le délai de deux mois, à compter de sa date de publication au recueil des actes administratifs.

ARTICLE 3 :

Le directeur départemental des territoires et le président de la fédération départementale des chasseurs sont chargés, chacun en ce qui le concerne, de l'exécution du présent arrêté qui sera publié au recueil des actes administratifs.

TARBES, le 14 mai 2014



Le Chef du Service Environnement
Ressources en Eau et Forêt,

Benoît GANDON



PRÉFET DES HAUTES- PYRENEES

Arrêté n °2014139-0006

**signé par
M. le Chef du Service d Environnement Risques Eau et Forêt**

le 19 Mai 2014

**65 - Direction Départementale des Territoires (DDT)
Service environnement risques eau et foret
Bureau ressource en eau**

Autorisation exceptionnelle de capture de
poisson dans le Rieutort.



PREFET DES HAUTES-PYRENEES

N° d'ordre

Direction départementale
des territoires

Service Environnement,
Ressource en Eau et Forêt

Bureau Ressource en Eau

AUTORISATION EXCEPTIONNELLE
DE CAPTURE DU POISSON

**Préfet des Hautes-Pyrénées,
Chevalier de l'Ordre National du Mérite**

Vu le livre IV, titre III, chapitre VI et notamment les articles L. 436-9 et R. 432-6 du code de l'environnement ;

Vu l'arrêté ministériel du 2 février 1989 relatif à l'utilisation des installations de pêche à l'électricité ;

Vu l'arrêté préfectoral n° 2013158-0004 du 7 juin 2013, portant délégation de signature au directeur départemental des territoires des Hautes-Pyrénées ;

Vu la demande présentée par la fédération des Hautes-Pyrénées de la pêche et de la protection du milieu aquatique ;

Vu l'avis favorable du service départemental de l'office national de l'eau et des milieux aquatiques ;

Considérant l'intérêt de sauvegarde piscicole de cette opération ;

Sur proposition du directeur départemental des territoires des Hautes-Pyrénées ;

ARRÊTÉ

ARTICLE 1

La fédération de la pêche et de la protection du milieu aquatique des Hautes-Pyrénées dont le siège social est situé 20 boulevard du 8 mai 1945 à TARBES, est autorisée à capturer du poisson à des fins de sauvegarde piscicole dans les conditions fixées au présent arrêté.

ARTICLE 2

Messieurs ABAD Noël et DELACOSTE Marc sont désignés en tant que responsables de l'exécution matérielle des opérations.

ARTICLE 3

L'objet de l'opération est le sauvetage des populations piscicoles sur 300 m avant la réalisation des travaux.

ARTICLE 4

Les captures ont lieu dans le RIEUTORT sur les communes de LOURDES-ANCLADES

ARTICLE 5

Au titre de la présente autorisation, les opérations de capture seront réalisées avec du matériel de pêche type Héron.

ARTICLE 6

Les poissons capturés seront remis à l'eau dans le cours d'eau en dehors de la zone des travaux.

ARTICLE 7

Le bénéficiaire de la présente autorisation est tenu d'obtenir l'accord du (ou des) détenteur (s) du droit de pêche et d'avertir, une semaine avant les opérations, l'Office National de l'Eau et des Milieux Aquatiques (05 62 34 11 97) du jour et de l'heure de la réalisation de la pêche.

ARTICLE 8

Le bénéficiaire ou la personne responsable de l'exécution matérielle doit être porteur de la présente autorisation lors des opérations et est tenu de la présenter à toute demande des agents habilités à constater les infractions à la police de la pêche en eau douce.

ARTICLE 9

La présente autorisation est personnelle et incessible. Elle peut être retirée à tout moment sans indemnité si le bénéficiaire n'en a pas respecté les clauses ou les prescriptions qui lui sont liées et s'expose à la peine d'amende prévue pour les contraventions de la cinquième classe.

ARTICLE 10


La présente autorisation est valable du 20 mai 2014 au 30 juin 2014.

ARTICLE 11

Le directeur départemental des territoires, le service départemental de l'office national de l'eau et des milieux aquatiques et le président de la fédération des Hautes-Pyrénées de la pêche et de la protection du milieu aquatique sont chargés, chacun en ce qui le concerne, de l'exécution du présent arrêté.

TARBES, le 19 mai 2014

Pour le Préfet et par délégation,
Le chef du Service Environnement,
Ressource en Eau et Forêt



Benoît GANDON



PRÉFET DES HAUTES- PYRENEES

Arrêté n °2014139-0007

signé par
M. le Chef du Service d Environnement Risques Eau et Forêt

le 19 Mai 2014

65 - Direction Départementale des Territoires (DDT)
Service environnement risques eau et foret
Bureau ressource en eau

Autorisation exceptionnelle de capture de
poisson dans le GAVE de CAUTERETS.



PREFET DES HAUTES-PYRENEES

N° d'ordre

Direction départementale
des territoires

Service Environnement,
Ressource en Eau et Forêt

Bureau Ressource en Eau

AUTORISATION EXCEPTIONNELLE

DE CAPTURE DU POISSON

**Préfet des Hautes-Pyrénées,
Chevalier de l'Ordre National du Mérite**

Vu le livre IV, titre III, chapitre VI et notamment les articles L. 436-9 et R. 432-6 du code de l'environnement ;

Vu l'arrêté ministériel du 2 février 1989 relatif à l'utilisation des installations de pêche à l'électricité ;

Vu l'arrêté préfectoral n° 2013158-0004 du 7 juin 2013, portant délégation de signature au directeur départemental des territoires des Hautes-Pyrénées ;

Vu la demande présentée par la fédération des Hautes-Pyrénées de la pêche et de la protection du milieu aquatique ;

Vu l'avis favorable du service départemental de l'office national de l'eau et des milieux aquatiques ;

Considérant l'intérêt de sauvegarde piscicole de cette opération ;

Sur proposition du directeur départemental des territoires des Hautes-Pyrénées ;

ARRETE

ARTICLE 1

La fédération de la pêche et de la protection du milieu aquatique des Hautes-Pyrénées dont le siège social est situé 20 boulevard du 8 mai 1945 à TARBES, est autorisée à capturer du poisson à des fins de sauvegarde piscicole dans les conditions fixées au présent arrêté.

ARTICLE 2

Messieurs ABAD Noël et DELACOSTE Marc sont désignés en tant que responsables de l'exécution matérielle des opérations.

ARTICLE 3

L'objet de l'opération est le sauvetage des populations piscicoles sur 600 m avant la réalisation des travaux.

ARTICLE 4

Les captures ont lieu dans le GAVE de CAUTERETS sur les communes de PIERREFITTE-NESTALAS – SOULOM.

ARTICLE 5

Au titre de la présente autorisation, les opérations de capture seront réalisées avec du matériel de pêche type fléron.

ARTICLE 6

Les poissons capturés seront remis à l'eau dans le cours d'eau en dehors de la zone des travaux.

ARTICLE 7

Le bénéficiaire de la présente autorisation est tenu d'obtenir l'accord du (ou des) détenteur (s) du droit de pêche et d'avertir, une semaine avant les opérations, l'Office National de l'Eau et des Milieux Aquatiques (05 62 34 11 97) du jour et de l'heure de la réalisation de la pêche.

ARTICLE 8

Le bénéficiaire ou la personne responsable de l'exécution matérielle doit être porteur de la présente autorisation lors des opérations et est tenu de la présenter à toute demande des agents habilités à constater les infractions à la police de la pêche en eau douce.

ARTICLE 9

La présente autorisation est personnelle et incessible. Elle peut être retirée à tout moment sans indemnité si le bénéficiaire n'en a pas respecté les clauses ou les prescriptions qui lui sont liées et s'expose à la peine d'amende prévue pour les contraventions de la cinquième classe.

ARTICLE 10

La présente autorisation est valable du 20 mai 2014 au 30 juin 2014.

ARTICLE 11

Le directeur départemental des territoires, le service départemental de l'office national de l'eau et des milieux aquatiques et le président de la fédération des Hautes-Pyrénées de la pêche et de la protection du milieu aquatique sont chargés, chacun en ce qui le concerne, de l'exécution du présent arrêté.

TARBES, le 19 juin 2014

Pour le Préfet et par délégation,
Le chef du Service Environnement,
Ressource en Eau et Forêt



Benoît GANDON



PRÉFET DES HAUTES- PYRENEES

Arrêté n °2014140-0008

**signé par
Secrétaire Général**

le 20 Mai 2014

**65 - Direction Départementale des Territoires (DDT)
Service environnement risques eau et foret
Mission environnement**

Arrêté de mise en demeure



PRÉFET DES HAUTES-PYRÉNÉES

N° d'ordre

Direction départementale
des territoires

Service environnement,
ressources en eau et forêt

Bureau ressource en eau

ARRÊTÉ DE MISE EN DEMEURE

**Le Préfet des Hautes-Pyrénées,
Chevalier de l'Ordre National du Mérite**

VU le Code de l'Environnement, et notamment ses articles L. 171-6, L.171-7 et R. 214-1, rubriques 3.2.2.0 (Installations, ouvrages, remblais dans le lit majeur d'un cours d'eau) et 3.2.6.0 (digues [...] de protection contre les inondations et submersions) ;

VU les rapports de manquement administratif établis suite à un contrôle administratif réalisé le 18 novembre 2013 et transmis à MM. Charles Laffranderie, Jean-Joseph Laborde, Paul Lemoine et Serge Larrouyet par courriers en date du 6 mars 2014 conformément aux articles L. 171-6 ;

VU les observations de MM. Paul Lemoine, Jean-Joseph Laborde et Serge Larrouyet formulées par courrier en date respectivement du 11, 16 et 17 mars 2014 ;

VU l'absence de réponse de M. Charles Laffranderie à la transmission du rapport susvisé ;

VU l'étude « aléa-cnjcux » réalisée en vue de l'établissement du Plan de Prévention des Risques naturels pour l'Adour moyen en 2011 ;

Considérant que lors de la visite en date du 18 novembre 2013 sur la commune de SJARROUY, il a été constaté les faits suivants :

dans un premier temps,

- que les parcelles cultivées, situées à l'aval du pont de la RD 27, cadastrées en section B n° 178, 179 et 180 commune de SJARROUY sont protégées par une digue de 450 mètres environ,
- que cette digue est érigée en rive droite du cours d'eau l'Echez,
- qu'elle fait office de protection contre les crues et les inondations de l'Echez,
- que sa hauteur varie entre 1,00 m et 1,50 m,
- qu'elle n'a pas fait l'objet d'une autorisation ou déclaration au titre des articles L214-1 et R214-1 du Code de l'environnement auprès du service en charge de la Police de l'Eau.

dans un deuxième temps,

- que les parcelles situées en limites communales entre les communes de GAYAN, LAGARDE et SJARROUY, cadastrées en section D n° 227, 231, 234 et 235 commune de SJARROUY sont protégées par un tertre de 200 mètres environ,
- que cette digue est érigée en rive gauche du cours d'eau l'Echez,
- qu'elle fait office de protection contre les crues et les inondations de l'Echez,

- que sa hauteur varie entre 1,50 m et près de 2,00 m,
- qu'elle n'a pas fait l'objet d'une autorisation ou déclaration au titre des articles L214-1 et R214-1 du Code de l'environnement auprès du service en charge de la Police de l'Eau ;

Considérant que le fait d'avoir érigé ces digues peut, au regard de la carte des risques inondables, générer un risque d'inondation important des parcelles situées sur les rives opposées ;

Considérant que les ouvrages réalisés dans le lit majeur du cours d'eau l'Echez, constatés lors de la visite du 18 novembre 2013, sont des digues de protection contre les inondations et submersions, qu'elles relèvent de ce fait du régime de l'autorisation et qu'elles ont été réalisées sans l'autorisation administrative requise à l'article R. 214-1 du Code de l'environnement, rubrique 3.2.6.0 ;

Considérant que par courrier du 17 mars 2014, M. Serge Larrouyet assume l'entière responsabilité de la création de ces digues de protection contre les inondations et submersions y compris sur les parcelles dont il n'est pas propriétaire ;

Considérant qu'il y a lieu conformément à l'article L. 171-7 du Code l'environnement, de mettre en demeure M. Serge Larrouyet de régulariser sa situation administrative ;

Sur proposition de Monsieur le directeur départemental des Territoires,

ARRÊTÉ

ARTICLE 1 – Objet de la requête

M. Serge Larrouyet sis 22 chemin de la passerelle sur la commune de SIARROUY (65500) est mis en demeure de régulariser sa situation administrative dans un délai de 6 mois :

1°) soit en déposant un dossier de demande d'autorisation auprès du service police de l'eau de la direction départementale des Territoires conformément aux dispositions de l'article R. 214-1 du Code de l'environnement ;

2°) soit en déposant un projet de remise en état des lieux auprès du service de police de l'eau de la direction départementale des Territoires, prévoyant notamment le devenir des matériaux arasés et un calendrier des opérations.

Le délai de 6 mois court à compter de la date de notification à M. Serge Larrouyet du présent arrêté.

M. Serge Larrouyet est informé que :

- le dépôt d'un dossier de demande d'autorisation administrative n'implique pas la délivrance certaine de l'autorisation par l'autorité administrative, qui statuera sur la demande présentée après instruction administrative ;

- le dépôt d'un dossier de demande de remise en état des lieux peut donner lieu à des prescriptions particulières arrêtées par l'autorité administrative, selon les incidences du projet de remise en état des lieux proposé ;

- la régularisation ou cessation de la situation irrégulière découlera soit de l'obtention effective de l'autorisation, soit de la remise effective des lieux en l'état.

ARTICLE 2 – Sanctions en cas de non-respect de l'arrêté

Dans le cas où l'une des obligations prévues à l'article 1 ne serait pas satisfaite dans le délai prévu au même article, et indépendamment des poursuites pénales qui pourraient être engagées, il pourra être pris à l'encontre de l'exploitant, conformément à l'article L. 171-7 du code de l'environnement, les sanctions prévues par les dispositions du II de l'article L. 171-8 du même code ; ainsi que la suppression des ouvrages et la remise en état des lieux.

ARTICLE 3 – Délais et voies de recours

Conformément aux articles L.214-10 et L.514-6 du Code de l'environnement, la présente décision est soumise à un contentieux de pleine juridiction.

Elle peut être déférée à la juridiction administrative compétente, le tribunal administratif de PAU, dans les délais prévus à l'article R. 514-3-1 du même code :

- par M. Serge Larrouyet dans le délai des deux mois qui suivent la date de notification du présent arrêté ;
- par les tiers, personnes physiques ou morales, les communes intéressées ou leurs groupements, en raison des inconvénients ou des dangers que le fonctionnement de l'installation présente pour les intérêts mentionnés aux articles L. 211-1 et L. 511-1 du même code dans un délai d'un an à compter de la publication ou de l'affichage de ces décisions.

ARTICLE 4 – Publication et exécution

Le présent arrêté sera notifié à M. Serge Larrouyet et sera publié aux recueils des actes administratifs du département et affiché en mairie de STARROUY pendant une durée minimale de 1 mois. Il sera également mis à la disposition du public sur le site Internet de la Préfecture pendant une durée minimale de 1 an.

Copie sera adressée à :

- Monsieur le Secrétaire Général de la Préfecture,
- Monsieur le Directeur départemental des Territoires des Hautes-Pyrénées,
- Monsieur le Chef du service départemental de l'ONEMA des Hautes-Pyrénées,
- Monsieur le maire de STARROUY

Chargés, chacun en ce qui le concerne, de l'exécution du présent arrêté

Tarbes, le **20 MAI 2014**

P/Le Préfet et par délégation,
Le Secrétaire Général


Alain CHARRIER



PRÉFET DES HAUTES- PYRENEES

Arrêté n °2014142-0002

**signé par
DDT - Directeur**

le 22 Mai 2014

**65 - Direction Départementale des Territoires (DDT)
Service environnement risques eau et foret**

ARRÊTE D'APPLICATION DU RÉGIME
FORESTIER SUR LA COMMUNE
D'OURSBELILLE

PREFET DES HAUTES-PYRENEES

Direction
départementale
des territoires

n° d'ordre :

Service environnement,
ressources en eau &
forêt

**ARRETE D'APPLICATION DU
REGIME FORESTIER SUR
LA COMMUNE D'OURSBELILLE**

**Le Préfet des Hautes-Pyrénées
Chevalier de l'Ordre National du Mérite**

- VU les articles L 214-3, R 214-2, R 214-6. et R 214-7 et R 214-8 du code forestier ;
- VU le décret n° 2004-374 du 29 avril 2004 relatif aux pouvoirs des préfets et à l'action des services et organismes publics de l'Etat dans les départements ;
- VU l'arrêté préfectoral n° 2013-158-0004 en date du 7/06/2013 portant délégation de signature à Monsieur Frédéric DUPIN, directeur départemental des territoires des Hautes-Pyrénées ;
- VU la délibération du conseil municipal de la commune d'Oursbelille en date du 30 juillet 2013 ;
- VU les copies des extraits de plans ci-joints ;
- VU l'avis du directeur de l'agence de l'office national des forêts en date du 29 avril 2014 ;
- VU l'accusé de réception de dossier complet en date du 14 mai 2014 ;
- Sur proposition de Monsieur le Secrétaire Général de la Préfecture des Hautes-Pyrénées ;

ARRETE

Article 1 : Une surface de 02 ha 71 a 22 ca appartenant aux parcelles cadastrales désignées au tableau ci-après, section A, lieu-dit « La Montjoie » est distraite du patrimoine forestier relevant du régime forestier de la commune d'Oursbelille.

Commune	Section	N°de la parcelle cadastrale	Lieu-dit	Surface relevant du régime forestier		
				Ha	A	ca
Oursbelille	A	11	La Montjoie	00	02	41
Oursbelille	A	12B	La Montjoie	00	02	88
Oursbelille	A	14B	La Montjoie	00	29	20
Oursbelille	A	15B	La Montjoie	01	55	87
Oursbelille	A	16ptie	La Montjoie	00	05	15
Oursbelille	A	18	La Montjoie	00	52	11
Oursbelille	A	19ptie	La Montjoie	00	23	00
			Total	02	71	22

Article 2 : En application de l'article 1er du présent arrêté, la nouvelle surface totale de la forêt communale d'Oursbelille relevant du régime forestier est portée à 166 ha 42 a 28 ca.

Article 3 :

- le Secrétaire Général de la Préfecture des Hautes-Pyrénées,
- le Directeur Départemental des Territoires des Hautes-Pyrénées,
- Madame le Maire d'Oursbelille,
- le Directeur de l'Agence de l'Office National des Forêts des Hautes-Pyrénées,

sont chargés, chacun en ce qui le concerne, de l'exécution du présent arrêté qui sera publié au recueil des actes administratifs de la préfecture et dont ampliation sera affichée dans la mairie d'Oursbelille aux lieux et place destinés à l'information du public.

A Tarbes, le 22 MAI 2014

Le Directeur Départemental des Territoires



Frédéric DUPIN



PRÉFET DES HAUTES- PYRENEES

Arrêté n °2014142-0006

**signé par
M. le Chef du Service d Environnement Risques Eau et Forêt**

le 22 Mai 2014

**65 - Direction Départementale des Territoires (DDT)
Service environnement risques eau et foret
Bureau bio- diversité**

Arrêté autorisant la chasse du sanglier en
battue du 1er juin 2014 au 14 août 2014 sur la
commune d'Ossun



Liberté • Égalité • Fraternité
RÉPUBLIQUE FRANÇAISE

PREFET DES HAUTES-PYRENEES

N° d'ordre :

Direction départementale
des territoires

Service environnement,
Ressources en eau et forêt

Bureau biodiversité 6

**ARRÊTÉ AUTORISANT LA CHASSE
DU SANGLIER EN BATTUE
DU 1^{ER} JUIN 2014 AU 14 AOUT 2014
SUR LA COMMUNE D'OSSUN**

**Le Préfet des Hautes-Pyrénées,
Chevalier de l'Ordre National du Mérite,**

- Vu l'arrêté préfectoral n°2014126-0003 en date du 6 mai 2014, fixant les conditions de chasse du sanglier en battue du 1^{er} juin 2014 au 14 août 2014 ;**
- Vu l'arrêté préfectoral n°2013158-0004 en date du 7 juin 2013 portant délégation de signature à Monsieur Frédéric DUPIN, Directeur départemental des territoires des Hautes-Pyrénées ;**
- Vu l'arrêté préfectoral n°2013344-0002 en date du 10 décembre 2013 portant application de l'arrêté préfectoral n°2013158-0004 en date du 7 juin 2013 portant délégation de signature à Monsieur Frédéric DUPIN, Directeur départemental des territoires des Hautes-Pyrénées ;**
- Vu la demande d'autorisation en date du 16 mai 2014 de chasser le sanglier en battue du 1^{er} juin 2014 au 14 août 2014 sur la commune d'OSSUN, présentée par Monsieur le président de la société de chasse d'OSSUN ;**
- Vu l'avis favorable de Monsieur le Président de la fédération départementale des chasseurs ;**

CONSIDERANT la présence de dégâts de sangliers sur la commune d'OSSUN ;

SUR PROPOSITION de Monsieur le Directeur départemental des territoires ;

ARRÊTÉ :

Article 1^{er} :

Monsieur le président de la société de chasse d'OSSUN est autorisé à chasser, ou à faire chasser, le sanglier en battue du 1^{er} juin 2014 au 14 août 2014 sur la commune d'OSSUN et uniquement sur les territoires pour lesquels il possède les droits de chasse, dans le respect des conditions fixées par l'arrêté du 6 mai 2014 sus-visé.

Article 2 :

Monsieur le président de la société de chasse d'OSSUN rend compte des prélèvements effectués à la Direction départementale des Territoires avant le 15 septembre 2014.

Article 3 :

Le présent arrêté peut faire l'objet d'un recours devant le Tribunal Administratif compétent territorialement, dans le délai de deux mois à compter de sa date de publication au recueil des actes administratifs.

Article 4 :

Le directeur départemental des territoires, est chargé de l'exécution du présent arrêté qui sera publié au recueil des actes administratifs et affiché par Monsieur le Maire de la commune d'OSSUN et dont ampliation sera adressée au :

- Président de la chambre départementale d'agriculture,
- Président de la fédération départementale des chasseurs,
- Président de l'association départementale des Lieutenants de Louveterie,
- Lieutenant de Louveterie de la 13^{ème} circonscription,
- Colonel, commandant le groupement de gendarmerie des Hautes-Pyrénées,
- Chef du service départemental de l'office national de la chasse et de la faune sauvage,
- Directeur de l'agence départementale de l'office national des forêts.

TARBES, le 22 mai 2014

Le Chef du Service, Environnement,
Ressources en Eau et Forêt,



Benoît GANDON



PRÉFET DES HAUTES- PYRENEES

Arrêté n °2014146-0003

signé par
M. le Chef du Service d Environnement Risques Eau et Forêt

le 26 Mai 2014

65 - Direction Départementale des Territoires (DDT)
Service environnement risques eau et foret
Bureau bio- diversité

Arrêté autorisant la chasse du sanglier en
battue du 1er juin 2014 au 14 août 2014 sur la
commune d'ORIEUX



Liberté - Égalité - Fraternité
RÉPUBLIQUE FRANÇAISE

PREFET DES HAUTES-PYRENEES

N° d'ordre :

Direction départementale
des territoires

Service environnement,
Ressources en eau et forêt

Bureau biodiversité

**ARRÊTÉ AUTORISANT LA CHASSE
DU SANGLIER EN BATTUE
DU 1^{ER} JUIN 2014 AU 14 AOUT 2014
SUR LA COMMUNE D'ORIEUX**

**Le Préfet des Hautes-Pyrénées,
Chevalier de l'Ordre National du Mérite,**

- Vu** l'arrêté préfectoral n°2014126-0003 en date du 6 mai 2014, fixant les conditions de chasse du sanglier en battue du 1^{er} juin 2014 au 14 août 2014 ;
- Vu** l'arrêté préfectoral n°2013158-0004 en date du 7 juin 2013 portant délégation de signature à Monsieur Frédéric DUPIN, Directeur départemental des territoires des Hautes-Pyrénées ;
- Vu** l'arrêté préfectoral n°2013344-0002 en date du 10 décembre 2013 portant application de l'arrêté préfectoral n°2013158-0004 en date du 7 juin 2013 portant délégation de signature à Monsieur Frédéric DUPIN, Directeur départemental des territoires des Hautes-Pyrénées ;
- Vu** la demande d'autorisation en date du 19 mai 2014 de chasser le sanglier en battue du 1^{er} juin 2014 au 14 août 2014 sur la commune d'ORIEUX, présentée par Monsieur le président de la société de chasse d'ORIEUX ;
- Vu** l'avis favorable de Monsieur le Président de la fédération départementale des chasseurs ;

CONSIDERANT la présence de dégâts de sangliers sur la commune d'ORIEUX ;

SUR PROPOSITION de Monsieur le Directeur départemental des territoires ;

ARRÊTE :

Article 1^{er} :

Monsieur le président de la société de chasse d'ORIEUX est autorisé à chasser, ou à faire chasser, le sanglier en battue du 1^{er} juin 2014 au 14 août 2014 sur la commune d'ORIEUX et uniquement sur les territoires pour lesquels il possède les droits de chasse, dans le respect des conditions fixées par l'arrêté du 6 mai 2014 sus-visé.

Article 2 :

Monsieur le président de la société de chasse d'ORIEUX rend compte des prélèvements effectués à la Direction départementale des Territoires avant le 15 septembre 2014.

Article 3 :

Le présent arrêté peut faire l'objet d'un recours devant le Tribunal Administratif compétent territorialement, dans le délai de deux mois à compter de sa date de publication au recueil des actes administratifs.

Article 4 :

Le directeur départemental des territoires, est chargé de l'exécution du présent arrêté qui sera publié au recueil des actes administratifs et affiché par Monsieur le Maire de la commune d'ORIEUX et dont ampliation sera adressée au :

- Président de la chambre départementale d'agriculture,
- Président de la fédération départementale des chasseurs,
- Président de l'association départementale des Lieutenants de Louveterie,
- Lieutenant de Louveterie de la 12^{ème} circonscription,
- Colonel, commandant le groupement de gendarmerie des Hautes-Pyrénées,
- Chef du service départemental de l'office national de la chasse et de la faune sauvage,
- Directeur de l'agence départementale de l'office national des forêts.

TARBES, le 26 mai 2014

Le Chef du Service, Environnement,
Ressources en Eau et Forêt,



Benoît GANDON



PRÉFET DES HAUTES- PYRENEES

Arrêté n °2014146-0004

**signé par
M. le Chef du Service d Environnement Risques Eau et Forêt**

le 26 Mai 2014

**65 - Direction Départementale des Territoires (DDT)
Service environnement risques eau et foret
Bureau bio- diversité**

Arrêté autorisant la chasse du sanglier en
battue du 1er juin 2014 au 14 août 2014 sur la
commune de BERNADETS DESSUS



Liberté - Égalité - Fraternité
REPUBLIQUE FRANÇAISE

PREFET DES HAUTES-PYRENEES

N° d'ordre :

Direction départementale
des territoires

Service environnement,
Ressources en eau et forêt

Bureau biodiversité

**ARRÊTÉ AUTORISANT LA CHASSE
DU SANGLIER EN BATTUE
DU 1^{ER} JUIN 2014 AU 14 AOUT 2014
SUR LA COMMUNE DE BERNADETS-DESSUS**

**Le Préfet des Hautes-Pyrénées,
Chevalier de l'Ordre National du Mérite,**

- Vu** l'arrêté préfectoral n°2014126-0003 en date du 6 mai 2014, fixant les conditions de chasse du sanglier en battue du 1^{er} juin 2014 au 14 août 2014 ;
- Vu** l'arrêté préfectoral n°2013158-0004 en date du 7 juin 2013 portant délégation de signature à Monsieur Frédéric DUPIN, Directeur départemental des territoires des Hautes-Pyrénées ;
- Vu** l'arrêté préfectoral n°2013344-0002 en date du 10 décembre 2013 portant application de l'arrêté préfectoral n°2013158-0004 en date du 7 juin 2013 portant délégation de signature à Monsieur Frédéric DUPIN, Directeur départemental des territoires des Hautes-Pyrénées ;
- Vu** la demande d'autorisation en date du 19 mai 2014 de chasser le sanglier en battue du 1^{er} juin 2014 au 14 août 2014 sur la commune de BERNADETS-DESSUS, présentée par Monsieur le président de la société de chasse de BERNADETS-DESSUS ;
- Vu** l'avis favorable de Monsieur le Président de la fédération départementale des chasseurs ;

CONSIDERANT la présence de dégâts de sangliers sur la commune de BERNADETS-DESSUS ;

SUR PROPOSITION de Monsieur le Directeur départemental des territoires ;

ARRETE :

Article 1^{er} :

Monsieur le président de la société de chasse de BERNADETS-DESSUS est autorisé à chasser, ou à faire chasser, le sanglier en battue du 1^{er} juin 2014 au 14 août 2014 sur la commune de BERNADETS-DESSUS et uniquement sur les territoires pour lesquels il possède les droits de chasse, dans le respect des conditions fixées par l'arrêté du 6 mai 2014 sus-visé.

Article 2 :

Monsieur le président de la société de chasse de BERNADETS-DESSUS rend compte des prélèvements effectués à la Direction départementale des Territoires avant le 15 septembre 2014.

Article 3 :

Le présent arrêté peut faire l'objet d'un recours devant le Tribunal Administratif compétent territorialement, dans le délai de deux mois à compter de sa date de publication au recueil des actes administratifs.

Article 4 :

Le directeur départemental des territoires, est chargé de l'exécution du présent arrêté qui sera publié au recueil des actes administratifs et affiché par Monsieur le Maire de la commune de BERNADETS-DESSUS et dont ampliation sera adressée au :

- Président de la chambre départementale d'agriculture,
- Président de la fédération départementale des chasseurs,
- Président de l'association départementale des Lieutenants de Louveterie,
- Lieutenant de Louveterie de la 12^{ème} circonscription,
- Colonel, commandant le groupement de gendarmerie des Hautes-Pyrénées,
- Chef du service départemental de l'office national de la chasse et de la faune sauvage,
- Directeur de l'agence départementale de l'office national des forêts.

TARBES, le 26 mai 2014

Le Chef du Service, Environnement,
Ressources en Eau et Forêt,



Benoît GANDON



PRÉFET DES HAUTES- PYRENEES

Arrêté n ° 2014115-0010

**signé par
Directeur des Services du Cabinet**

le 25 Avril 2014

**65 - Préfecture des Hautes- Pyrénées
Direction des services du cabinet
Service interministériel de défense et de protection civiles**

Arrêté relatif au Brevet National de Sécurité et
de Sauvetage Aquatique (session du 24 avril
2014)



PREFET DES HAUTES-PYRÉNÉES

Direction des services du cabinet

ARRETE N° 2014

Services Interministériel de
Défense et de Protection Civiles

Arrêté relatif au Brevet National de
Sécurité et de Sauvetage Aquatique

Pôle défense civile

**Le Préfet des Hautes-Pyrénées,
Chevalier de l'Ordre National du Mérite**

Vu le décret n° 91-834 modifié du 30 août 1991 relatif à la formation aux premiers secours ;

Vu le décret n° 92-514 du 12 juin 1992 modifié relatif à la formation de moniteur des premiers secours et modifiant le décret n° 91-834 modifié du 30 août 1991 relatif à la formation aux premiers secours ;

Vu l'arrêté du 22 juin 2011 modifiant l'arrêté du 23 janvier 1979 modifié, fixant les modalités de délivrance du brevet national de sécurité et de sauvetage aquatique ;

Vu les procès-verbaux du jury de l'examen de secourisme pour l'obtention du brevet national de sécurité et de sauvetage aquatique organisé le jeudi 24 avril 2014 à la piscine Paul Boyrie à Tarbes et à l'Institut de Formation en Soins Infirmiers (IFSI), Amphithéâtre « Vignemale » à TARBES ;

ARRÊTE

ARTICLE 1 - Le diplôme du brevet national de sécurité et de sauvetage aquatique est délivré aux candidats suivants :

ANDRADE Maxim	ALBA Florian	BERNABEU Laurine
BALTIN Raphaël	AVELLANA Anne-Sophie	CARRERE-LAAS Laurent
BOISSAY Adèle	BELER Morgane	CLUCHER Thomas
LABANDIDAR Peio	CASSIRON Alban	DURAND Simon
LAPOUYMARIE Camille	DUFFAU Marianne	PUJO Pablo

ARTICLE 2 - Mme la directrice des services du cabinet, M. le chef du service interministériel de défense et de protection civiles sont chargés, chacun en ce qui le concerne, de l'exécution du présent arrêté qui sera publié au recueil des actes administratifs.

Tarbes, le 25 avril 2014

Le Préfet
Pour le Préfet et par délégation,
La directrice des services du Cabinet

Stéphanie MONTEUIL



PRÉFET DES HAUTES- PYRENEES

Arrêté n ° 2014115-0011

**signé par
Directeur des Services du Cabinet**

le 25 Avril 2014

**65 - Préfecture des Hautes- Pyrénées
Direction des services du cabinet
Service interministériel de défense et de protection civiles**

Arrêté relatif au Brevet National de Sécurité et
de Sauvetage Aquatique (session du 23 et 24
avril 2014)



PRÉFET DES HAUTES-PYRÉNÉES

Direction des services du cabinet

ARRETE N° 2014

Services Interministériel de
Défense et de Protection Civiles

Arrêté relatif au Brevet National de
Sécurité et de Sauvetage Aquatique

Pôle défense civile

**Le Préfet des Hautes-Pyrénées,
Chevalier de l'Ordre National du Mérite**

Vu le décret n° 91-834 modifié du 30 août 1991 relatif à la formation aux premiers secours ;

Vu le décret n° 92-514 du 12 juin 1992 modifié relatif à la formation de moniteur des premiers secours et modifiant le décret n° 91-834 modifié du 30 août 1991 relatif à la formation aux premiers secours ;

Vu l'arrêté du 22 juin 2011 modifiant l'arrêté du 23 janvier 1979 modifié, fixant les modalités de délivrance du brevet national de sécurité et de sauvetage aquatique ;

Vu les procès-verbaux du jury de l'examen de secourisme pour l'obtention du brevet national de sécurité et de sauvetage aquatique organisé le mercredi 23 avril 2014 à la piscine André de Boysson à Bagnères de Bigorre et le jeudi 24 avril 2014 à l'Institut de Formation en Soins Infirmiers (IFSI), Amphithéâtre « Vignemale » à TARBES ;

ARRETE

ARTICLE 1 - Le diplôme du brevet national de sécurité et de sauvetage aquatique est délivré aux candidats suivants :

DE PAOLI Pierre

LAMARQUE Margaux

DEGRIGNY Charlene

HACHARD Betty

SOUBIE Axel

TRIDOT Julien

GARLAT Hugo

MAZURA-LOUVET Adrien

DEMASLES Margault

ARTICLE 2 - Mme, la directrice des services du cabinet, M. le chef du service interministériel de défense et de protection civiles sont chargés, chacun en ce qui le concerne, de l'exécution du présent arrêté qui sera publié au recueil des actes administratifs.

Tarbes, le 25 avril 2014

Le Préfet
Pour le Préfet et par délégation,
La directrice des services du Cabinet

Stéphanie MONTÉGIL



PRÉFET DES HAUTES- PYRENEES

Arrêté n ° 2014115-0012

**65 - Préfecture des Hautes- Pyrénées
Direction des services du cabinet
Service interministériel de défense et de protection civiles**

Arrêté relatif au Brevet National de Sécurité et
de Sauvetage Aquatique (session du 23 et 24
avril 2014)



PRÉFET DES HAUTES-PYRÉNÉES

Direction des services du cabinet

ARRETE N° 2014

Services Interministériel de
Défense et de Protection Civiles

Arrêté relatif au Brevet National de
Sécurité et de Sauvetage Aquatique

Pôle défense civile

**Le Préfet des Hautes-Pyrénées,
Chevalier de l'Ordre National du Mérite**

Vu le décret n° 91-834 modifié du 30 août 1991 relatif à la formation aux premiers secours ;

Vu le décret n° 92-514 du 12 juin 1992 modifié relatif à la formation de moniteur des premiers secours et modifiant le décret n° 91-834 modifié du 30 août 1991 relatif à la formation aux premiers secours ;

Vu l'arrêté du 22 juin 2011 modifiant l'arrêté du 23 janvier 1979 modifié, fixant les modalités de délivrance du brevet national de sécurité et de sauvetage aquatique ;

Vu les procès-verbaux du jury de l'examen de secourisme pour l'obtention du brevet national de sécurité et de sauvetage aquatique organisé le mercredi 23 avril 2014 à la piscine Paul Boyrie à Tarbes et le jeudi 24 avril 2014 à l'Institut de Formation en Soins Infirmiers (IFSI), Amphithéâtre « Vignemale » à TARBES ;

ARRETE

ARTICLE 1 - Le diplôme du brevet national de sécurité et de sauvetage aquatique est délivré aux candidats suivants :

LASSERRE Nicolas

LATAPIE Léa

LOUSTALOT Marion

MEDUS Romain

MINJOLLE Jules

MORLET Florian

POLLIO-SANCET Alexandre

RODRIGUEZ Anaïs

ROUMIGUIER Théo

SARRAMITA Pierre

THOMAS Anaïs

VALLET Yvan

VERGOTEN Jean-Claude

VIVIER Tristan

BUEIAS Thibault

KARAS Robin

PORTAL Robin

LEJEUNE Nathalie

BA Romain


COURREGELONGUIS David

CALES Christelle

ARTICLE 2 -Mme la directrice des services du cabinet, M, le chef du service interministériel de défense et de protection civiles sont chargés, chacun en ce qui le concerne, de l'exécution du présent arrêté qui sera publié au recueil des actes administratifs.

Tarbes, le 25 avril 2014

Le Préfet
Pour le Préfet et par délégation,
La directrice des services du Cabinet



Stéphanie MONTAUDIL



PRÉFET DES HAUTES- PYRENEES

Arrêté n ° 2014125-0004

**signé par
Directeur des Services du Cabinet**

le 05 Mai 2014

**65 - Préfecture des Hautes- Pyrénées
Direction des services du cabinet
Service interministériel de défense et de protection civiles**

Arrêté portant agrément pour diverses unités
d'enseignement de secours civique
(AEDS65)



Liberté - Égalité - Fraternité
RÉPUBLIQUE FRANÇAISE

PRÉFET DES HAUTES-PYRÉNÉES

Cabinet

ARRETE N° : 2014 125-0004

Service Interministériel de Défense
et de Protection Civiles

**ARRETE PORTANT AGREMENT POUR
DIVERSES UNITES D'ENSEIGNEMENT
DE SECOURS CIVIQUE**

Pôle protection civile

**Le Préfet des Hautes-Pyrénées
Chevalier de l'Ordre National du Mérite,**

- Vu** le code de la sécurité intérieure ;
Vu le décret n° 91-834 du 30 août 1991 modifié relatif à la formation aux premiers secours ;
Vu le décret n° 92-514 du 12 juin 1992 modifié relatif à la formation de moniteur des premiers secours ;
Vu l'arrêté interministériel du 8 juillet 1992 relatif aux conditions d'habilitation ou d'agrément pour les formations aux premiers secours ;
Vu l'arrêté du 24 juillet 2007 fixant le référentiel national de compétences de sécurité civile relatif à l'unité d'enseignement « prévention et secours civiques de niveau 1 » (PSC) ;
Vu l'arrêté du 8 août 2012 fixant le référentiel national de compétences de sécurité civile relatif à l'unité d'enseignement « pédagogie initiale et commune de formateur » ;
Vu l'arrêté du 3 septembre 2012 modifié fixant le référentiel national de compétences de sécurité civile relatif à l'unité d'enseignement « pédagogie appliquée à l'emploi de formateur en prévention et secours civiques » ;
Vu l'arrêté du 8 février 2007 portant agrément à la Fédération Nationale d'Enseignement et de Développement du Secourisme pour diverses unités d'enseignements de sécurité civile ;
Vu la demande en date du 5 mai 2014 présentée par la présidente de l'ADEDS 65.

Sur proposition de la Directrice des Services du Cabinet,

ARRETE

ARTICLE 1 – En application du titre II de l'arrêté du 8 juillet 1992 modifié susvisé, l'ADEDS 65 est agréée, au niveau départemental, sous le n° 65 2014 019, à délivrer les unités d'enseignement suivantes :

- Prévention et secours civique de niveau 1 (PSC 1)
- Pédagogie appliquée à l'emploi de formateur aux premiers secours civiques, associée ou non à celle de pédagogie initiale et commune de formateur ;

Ces unités d'enseignements peuvent être dispensées seulement si les référentiels internes de formation et de certification, élaborés par la Fédération Nationale d'Enseignement et de Développement du Secourisme à laquelle l'ADEDS 65 est affilié, ont fait l'objet d'une décision d'agrément par la direction générale de la sécurité civile et de la gestion des crises, en cours de validité lors de la formation.


ARTICLE 2 - S'il est constaté des insuffisances graves dans la mise en œuvre du présent agrément, notamment un fonctionnement non conforme aux conditions réglementaires, aux conditions décrites dans le dossier ayant permis la délivrance de l'agrément ou aux conditions figurant dans les référentiels internes de formation et de certification précités, le préfet peut appliquer les dispositions prévues à l'article 17 de l'arrêté du 8 juillet 1992 modifié susvisé.

ARTICLE 3 - Sous réserve du renouvellement annuel de son affiliation à la Fédération Nationale d'Enseignement et de Développement du Secourisme le présent agrément est délivré pour une durée de deux ans, à compter du lendemain de sa publication au recueil des actes administratifs de la préfecture des Hautes-Pyrénées.

ARTICLE 4 - Mme la directrice des services du cabinet, M. le chef du service interministériel de défense et de protection civile sont chargés de l'exécution du présent arrêté qui sera publié au recueil des actes administratifs.

Tarbes, le 5 mai 2014

Le préfet,
Pour le préfet et par délégation,
la directrice des services du cabinet,


Stéphanie MONTEUIL



PRÉFET DES HAUTES- PYRENEES

Arrêté n ° 2014125-0005

**signé par
Directeur des Services du Cabinet**

le 05 Mai 2014

**65 - Préfecture des Hautes- Pyrénées
Direction des services du cabinet
Service interministériel de défense et de protection civiles**

Arrêté portant agrément pour diverses unités
d'enseignement de secours civique (UDSP65)

Cabinet

ARRETE N° : 2014

Service Interministériel de Défense
et de Protection Civiles

**ARRETE PORTANT AGREMENT POUR
DIVERSES UNITES D'ENSEIGNEMENT
DE SECOURS CIVIQUE**

Pôle protection civile

**Le Préfet des Hautes-Pyrénées
Chevalier de l'Ordre National du Mérite,**

- Vu** le code de la sécurité intérieure ;
- Vu** le décret n° 91-834 du 30 août 1991 modifié relatif à la formation aux premiers secours ;
- Vu** le décret n° 92-514 du 12 juin 1992 modifié relatif à la formation de moniteur des premiers secours ;
- Vu** l'arrêté interministériel du 8 juillet 1992 relatif aux conditions d'habilitation ou d'agrément pour les formations aux premiers secours ;
- Vu** l'arrêté du 24 juillet 2007 fixant le référentiel national de compétences de sécurité civile relatif à l'unité d'enseignement « prévention et secours civiques de niveau 1 » (PSC) ;
- Vu** l'arrêté du 8 août 2012 fixant le référentiel national de compétences de sécurité civile relatif à l'unité d'enseignement « pédagogie initiale et commune de formateur » ;
- Vu** l'arrêté du 3 septembre 2012 modifié fixant le référentiel national de compétences de sécurité civile relatif à l'unité d'enseignement « pédagogie appliquée à l'emploi de formateur en prévention et secours civiques » ;
- Vu** l'arrêté du 23 septembre 2009 portant agrément à la Fédération Nationale des Sapeurs-Pompiers de France pour diverses unités d'enseignements de sécurité civile ;
- Vu** la demande en date du 26 mars présentée par le président de l'UDSP des Hautes-Pyrénées.

Sur proposition de la Directrice des Services du Cabinet,

ARRETE

ARTICLE 1 – En application du titre II de l'arrêté du 8 juillet 1992 modifié susvisé, l'UDSP des Hautes-Pyrénées est agréée, au niveau départemental, sous le n° 65 2014 007, à délivrer les unités d'enseignement suivantes :

- Prévention et secours civique de niveau 1 (PSC 1)
- Pédagogie appliquée à l'emploi de formateur aux premiers secours civiques, associée ou non à celle de pédagogie initiale et commune de formateur ;

Ces unités d'enseignements peuvent être dispensées seulement si les référentiels internes de formation et de certification, élaborés par la Fédération Nationale des Sapeurs-Pompiers de France à laquelle l'UDSP des Hautes-Pyrénées est affilié, ont fait l'objet d'une décision d'agrément par la direction générale de la sécurité civile et de la gestion des crises, en cours de validité lors de la formation.


ARTICLE 2 - S'il est constaté des insuffisances graves dans la mise en œuvre du présent agrément, notamment un fonctionnement non conforme aux conditions réglementaires, aux conditions décrites dans le dossier ayant permis la délivrance de l'agrément ou aux conditions figurant dans les référentiels internes de formation et de certification précités, le préfet peut appliquer les dispositions prévues à l'article 17 de l'arrêté du 8 juillet 1992 modifié susvisé.

ARTICLE 3 - Sous réserve du renouvellement annuel de son affiliation à la Fédération Nationale des Sapeurs-Pompiers de France, le présent agrément est délivré pour une durée de deux ans, à compter du lendemain de sa publication au recueil des actes administratifs de la préfecture des Hautes-Pyrénées.

ARTICLE 4 - Mme la directrice des services du cabinet, M. le chef du service interministériel de défense et de protection civile sont chargés de l'exécution du présent arrêté qui sera publié au recueil des actes administratifs.

Tarbes, le 5 mai 2014

Le préfet,
Pour le préfet et par délégation,
la directrice des services du cabinet,


Stéphanie MONTEUIL



PRÉFET DES HAUTES- PYRENEES

Arrêté n °2014126-0009

**signé par
Directeur des Services du Cabinet**

le 06 Mai 2014

**65 - Préfecture des Hautes- Pyrénées
Direction des services du cabinet
Services du cabinet et de la sécurité intérieure**

Certificat de qualification C4- T2 niveau 2 de
M. BOSSIAUX Joël



PRÉFET DES HAUTES-PYRÉNÉES

Cabinet
Pôle Sécurité Intérieure

ARRETE N° : 2014

CERTIFICAT DE QUALIFICATION C4 – T2
NIVEAU 2

N° 65/2014/0001

**Le Préfet des Hautes-Pyrénées,
Chevalier de l'Ordre National du Mérite**

Vu le décret n° 2010-580 du 31 mai 2010 relatif à l'acquisition, la détention et l'utilisation des artifices de divertissement et des articles pyrotechniques destinés au théâtre ;

Vu l'arrêté du 31 mai 2010 pris en application des articles 3, 4 et 6 du décret n° 2010-580 du 31 mai 2010 relatif à l'acquisition, la détention et l'utilisation des artifices de divertissement et des articles pyrotechniques destinés au théâtre ;

Vu la demande de renouvellement de Monsieur BOSSIAUX Joël reçue le 21 mars 2014 ;

Vu les documents attestant de la participation du demandeur à 3 spectacles pyrotechniques ;

ARRETE

ARTICLE 1er – Le certificat de qualification niveau 2 prévu à l'article 6 du décret n° 2010-580 du 31 mai 2010 susvisé est délivré à :

- Nom : BOSSIAUX
- Prénom : Joël, Pierre
- Adresse : 7 rue du Maréchal Joffre – 65700 MAUBOURGUET
- Date et lieu de naissance : 13 septembre 1956 à Maubourguet

ARTICLE 2 – Le présent certificat de qualification niveau 2 est valable du 06 mai 2014 au 05 mai 2016.

ARTICLE 3 – A compter du 05 mai 2016, le titulaire du présent certificat dispose du certificat de qualification niveau 1 pendant une durée de 5 ans.

ARTICLE 4 – Madame la Directrice des services du cabinet est chargée de l'exécution du présent arrêté qui sera publié au recueil des actes administratifs.

Fait à Tarbes, le 06 mai 2014



Le Préfet
Pour le préfet et par délégation,
La Directrice des services du cabinet,

Stéphanie MONTEUIL



PRÉFET DES HAUTES- PYRENEES

Arrêté n °2014126-0010

**signé par
Directeur des Services du Cabinet**

le 06 Mai 2014

**65 - Préfecture des Hautes- Pyrénées
Direction des services du cabinet
Services du cabinet et de la sécurité intérieure**

Certificat de qualification C4- T2 niveau 2 de
M. SCARAMELA Gérald

PRÉFET DES HAUTES-PYRÉNÉES

Cabinet
Pôle Sécurité Intérieure

ARRETE N° : 2014

CERTIFICAT DE QUALIFICATION C4 – T2
NIVEAU 2

N° 65/2014/0002

**Le Préfet des Hautes-Pyrénées,
Chevalier de l'Ordre National du Mérite**

Vu le décret n° 2010-580 du 31 mai 2010 relatif à l'acquisition, la détention et l'utilisation des artifices de divertissement et des articles pyrotechniques destinés au théâtre ;

Vu l'arrêté du 31 mai 2010 pris en application des articles 3, 4 et 6 du décret n° 2010-580 du 31 mai 2010 relatif à l'acquisition, la détention et l'utilisation des artifices de divertissement et des articles pyrotechniques destinés au théâtre ;

Vu la demande de renouvellement de Monsieur SCARAMELA Gérald reçue le 18 avril 2014 ;

Vu les documents attestant de la participation du demandeur à 3 spectacles pyrotechniques ;

ARRETE

ARTICLE 1er – Le certificat de qualification niveau 2 prévu à l'article 6 du décret n° 2010-580 du 31 mai 2010 susvisé est délivré à :

- Nom : SCARAMELA
- Prénom : Gérald, Xavier, Roger
- Adresse : 5 avenue du Maréchal Joffre – 65200 BAGNERES DE BIGORRE
- Date et lieu de naissance : 24 août 1975 à Lourdes

ARTICLE 2 – Le présent certificat de qualification niveau 2 est valable du 06 mai 2014 au 05 mai 2016.


ARTICLE 3 – A compter du 05 mai 2016, le titulaire du présent certificat dispose du certificat de qualification niveau 1 pendant une durée de 5 ans.

ARTICLE 4 – Madame la Directrice des services du cabinet est chargée de l'exécution du présent arrêté qui sera publié au recueil des actes administratifs.

Fait à Tarbes, le 06 mai 2014



Le Préfet
Pour le préfet et par délégation,
La Directrice des services du cabinet,



Stéphanie MONTEUIL



PRÉFET DES HAUTES- PYRENEES

Arrêté n °2014126-0011

**signé par
Directeur des Services du Cabinet**

le 06 Mai 2014

**65 - Préfecture des Hautes- Pyrénées
Direction des services du cabinet
Services du cabinet et de la sécurité intérieure**

Arrêté portant agrément relatif à l'acquisition,
la détention et l'utilisation des artifices de
divertissement destinés à être lancés par un
mortier



PRÉFET DES HAUTES-PYRÉNÉES

Cabinet
Pôle Sécurité Intérieure

Arrêté n°

portant agrément relatif
à l'acquisition, la détention et l'utilisation
des artifices de divertissement destinés
à être lancés par un mortier

**Le Préfet des Hautes-Pyrénées,
Chevalier de l'Ordre National du Mérite**

Vu le Code de la défense ;

Vu le décret n° 2010-580 du 31 mai 2010 relatif à l'acquisition, la détention et l'utilisation des artifices de divertissement et des articles pyrotechniques destinés au théâtre ;

Vu la demande d'agrément présentée par Monsieur SECORRO Nicolas en vue de l'acquisition et de l'utilisation des artifices de divertissement lancés par un mortier et l'ensemble des pièces y annexées ;

Sur proposition de Monsieur le Secrétaire Général ;

ARRETE

ARTICLE 1 – L'agrément prévu à l'article 5 du décret n° 2010-580 susvisé est délivré à :

Nom : **SECORRO**

Prénom : **Nicolas Roland**

Date de naissance : **31 août 1995 à Tarbes (65)**

Adresse ou domiciliation : **26 rue de la paix – 65690 BARBAZAN DEBAT**

en vue de l'acquisition, la détention et l'utilisation des artifices de divertissement destinés à être lancés par un mortier appartenant aux groupes C2 et C3.

ARTICLE 2 – Le présent agrément a une durée de validité de 5 ans.

ARTICLE 3 – Madame la Directrice des services du Cabinet est chargée de l'exécution du présent arrêté qui sera publié au recueil des actes administratifs.

Tarbes, le 06 mai 2014



Le Préfet
Pour le préfet et par délégation,
La Directrice des services du Cabinet,

Stéphanie MONTEUIL



PRÉFET DES HAUTES- PYRENEES

Arrêté n ° 2014129-0001

**signé par
Directeur des Services du Cabinet**

le 09 Mai 2014

**65 - Préfecture des Hautes- Pyrénées
Direction des services du cabinet
Services du cabinet et de la sécurité intérieure**

Certificat de qualification C4- T2 niveau 2 de
M. SOUCAZE

PRÉFET DES HAUTES-PYRÉNÉES

Cabinet
Pôle Sécurité Intérieure

ARRETE N° : 2014

CERTIFICAT DE QUALIFICATION C4 – T2
NIVEAU 2

N° 65/2014/0003

**Le Préfet des Hautes-Pyrénées,
Chevalier de l'Ordre National du Mérite**

Vu le décret n° 2010-580 du 31 mai 2010 relatif à l'acquisition, la détention et l'utilisation des artifices de divertissement et des articles pyrotechniques destinés au théâtre ;

Vu l'arrêté du 31 mai 2010 pris en application des articles 3, 4 et 6 du décret n° 2010-580 du 31 mai 2010 relatif à l'acquisition, la détention et l'utilisation des artifices de divertissement et des articles pyrotechniques destinés au théâtre ;

Vu la demande de renouvellement de Monsieur SOUCAZE Eric reçue le 02 mai 2014 ;

Vu les documents attestant de la participation du demandeur à 3 spectacles pyrotechniques ;

ARRETE

ARTICLE 1er – Le certificat de qualification niveau 2 prévu à l'article 6 du décret n° 2010-580 du 31 mai 2010 susvisé est délivré à :

- Nom : SOUCAZE
- Prénom : Eric
- Adresse : 5 route de Cantaous – 65150 TUZAGUET
- Date et lieu de naissance : 30 mars 1973 à Pau (64)

ARTICLE 2 – Le présent certificat de qualification niveau 2 est valable du 09 mai 2014 au 08 mai 2016.


ARTICLE 3 – A compter du 08 mai 2016, le titulaire du présent certificat dispose du certificat de qualification niveau 1 pendant une durée de 5 ans.

ARTICLE 4 – Madame la Directrice des services du cabinet est chargée de l'exécution du présent arrêté qui sera publié au recueil des actes administratifs.

Fait à Tarbes, le 09 mai 2014



Le Préfet
Pour le préfet et par délégation,
La Directrice des services du cabinet,



Stéphanie MONTEUIL



PRÉFET DES HAUTES- PYRENEES

Arrêté n ° 2014129-0002

**signé par
Directeur des Services du Cabinet**

le 09 Mai 2014

**65 - Préfecture des Hautes- Pyrénées
Direction des services du cabinet
Services du cabinet et de la sécurité intérieure**

Arrêté portant agrément relatif à l'acquisition, la détention et l'utilisation des artifices de divertissement destinés à être lancés par un mortier de M. LARRIBAUD



PRÉFET DES HAUTES-PYRÉNÉES

Cabinet
Pôle Sécurité Intérieure

Arrêté n°

portant agrément relatif
à l'acquisition, la détention et l'utilisation
des artifices de divertissement destinés
à être lancés par un mortier

**Le Préfet des Hautes-Pyrénées,
Chevalier de l'Ordre National du Mérite**

Vu le Code de la défense ;

Vu le décret n° 2010-580 du 31 mai 2010 relatif à l'acquisition, la détention et l'utilisation des artifices de divertissement et des articles pyrotechniques destinés au théâtre ;

Vu la demande d'agrément présentée par Monsieur LARRIBAUD Claude en vue de l'acquisition et de l'utilisation des artifices de divertissement lancés par un mortier et l'ensemble des pièces y annexées ;

Sur proposition de Monsieur le Secrétaire Général ;

ARRETE

ARTICLE 1 – L'agrément prévu à l'article 5 du décret n° 2010-580 susvisé est délivré à :

Nom : **LARRIBAUD**

Prénom : **Claude, Pierre**

Date de naissance : **29 juillet 1948 à Bordeaux (33)**

Adresse ou domiciliation : **51 chemin du Lhéris – 65130 ASQUE**

en vue de l'acquisition, la détention et l'utilisation des artifices de divertissement destinés à être lancés par un mortier appartenant aux groupes C2 et C3.


ARTICLE 2 – Le présent agrément a une durée de validité de 5 ans.

ARTICLE 3 – Madame la Directrice des services du Cabinet est chargée de l'exécution du présent arrêté qui sera publié au recueil des actes administratifs.

Tarbes, le 09 mai 2014

Le Préfet
Pour le préfet et par délégation,
La Directrice des services du Cabinet,




Stéphanie MONTEUIL



PRÉFET DES HAUTES- PYRENEES

Arrêté n °2014141-0005

signé par
Préfecture - Directeur de cabinet

le 21 Mai 2014

65 - Préfecture des Hautes- Pyrénées
Direction des services du cabinet
Services du cabinet et de la sécurité intérieure

Arrêté portant autorisation d'un système de
vidéoprotection : Pharmacie Dartigues- Duvin



PRÉFET DES HAUTES-PYRÉNÉES

Cabinet

ARRETE N° :

portant autorisation d'un système
de vidéoprotection

DOSSIER N°20140002

**Le Préfet des Hautes-Pyrénées,
Chevalier de l'Ordre National du Mérite**

VU le code de la sécurité intérieure, notamment ses articles L.223-1 à L.223-9, L.251-1 à L.255-1, L.613-13 et R251-1 à R253-4 ;

VU l'arrêté ministériel du 3 août 2007 portant définition des normes techniques des systèmes de vidéoprotection ;

VU la circulaire du 3 août 2007 annexée à l'arrêté susvisé ;

VU la demande d'autorisation d'installation d'un système de vidéoprotection présentée par Monsieur le Pharmacien concernant l'établissement Pharmacie Dartigues-Duvin : 64, rue de l'Hôtel de Ville – 65700 Maubourguet ;

VU l'avis émis par la Commission Départementale de Vidéoprotection en sa séance du 07 Avril 2014 ;

Considérant que le système doit respecter les normes de la circulaire susvisée ;

SUR la proposition de Madame la directrice des services du cabinet de la préfecture ;

ARRETE

Article 1er – Monsieur le Pharmacien de l'établissement Pharmacie Dartigues-Duvin est autorisé, pour une durée de cinq ans renouvelable, dans les conditions fixées au présent arrêté, à mettre en oeuvre, le système de vidéoprotection conformément au dossier présenté. Ce dispositif poursuit les finalités suivantes : sécurité des personnes ; prévention des atteintes aux biens ; lutte contre la démarque inconnue.

Article 2 – Le public est informé de l'existence du système de vidéoprotection dans l'établissement visé à l'article 1^{er}, par des affichettes apposées de manière claire, permanente et significative, à chaque point d'accès au public. Ces affiches comportent les références de la loi susvisée ainsi que les coordonnées de la personne auprès de laquelle s'exerce le droit d'accès aux images.

Article 3 – Hormis le cas d'une enquête de flagrant délit, d'une enquête préliminaire ou d'une information judiciaire, les enregistrements seront détruits dans un délai maximum de 30 jours.

Article 4 – Le responsable de la mise en œuvre du système doit se porter garant des personnes susceptibles d'intervenir dans l'exploitation ou le visionnage des images, ainsi que dans la maintenance du système mis en place. Des consignes très précises sur la confidentialité des images captées et/ou enregistrées et des atteintes à la vie privée qu'elles peuvent éventuellement impliquer sont communiquées à toutes les personnes concernées.

Article 5 – Toute modification présentant un caractère substantiel doit faire l'objet d'une déclaration auprès des services préfectoraux (notamment changement d'activité dans les lieux protégés – changement dans la configuration des lieux – changement affectant la protection des images).

Article 6 – Sans préjudice des sanctions pénales applicables, la présente autorisation peut, après que l'intéressé aura été mis à même de présenter ses observations, être retirée en cas de manquement aux dispositions des articles du Code de la Sécurité Intérieure susvisés.

Article 7 – La présente autorisation est publiée au recueil des actes administratifs de la Préfecture. Elle peut faire l'objet d'un recours devant le Tribunal Administratif de PAU dans un délai de deux mois à compter de la date de sa notification à l'intéressé ou de sa publication.

Article 8 – Le système concerné devra faire l'objet d'une nouvelle autorisation administrative au terme du délai des cinq ans : une nouvelle demande devra être présentée à la Préfecture quatre mois avant l'échéance de ce délai.

Article 9 – Monsieur le Secrétaire Général de la Préfecture des Hautes-Pyrénées, Monsieur le Colonel Commandant le Groupement de Gendarmerie des Hautes-Pyrénées, Monsieur le Maire de Maubourguet sont chargés, chacun en ce qui le concerne, de l'exécution du présent arrêté dont un exemplaire leur sera adressé et notifié à l'intéressé.

Tarbes, le 21 mai 2014

Le Préfet
Pour le Préfet et par délégation,
La directrice des services du cabinet,


Stéphanie MONTREUIL



PRÉFET DES HAUTES- PYRENEES

Arrêté n °2014141-0006

signé par
Préfecture - Directeur de cabinet

le 21 Mai 2014

65 - Préfecture des Hautes- Pyrénées
Direction des services du cabinet
Services du cabinet et de la sécurité intérieure

Arrêté portant autorisation d'un système de
vidéoprotection : CIC Lannemezan



PRÉFET DES HAUTES-PYRÉNÉES

Cabinet

ARRÊTÉ N° :

portant autorisation d'un système
de vidéoprotection

DOSSIER N°20140014

**Le Préfet des Hautes-Pyrénées,
Chevalier de l'Ordre National du Mérite**

VU le code de la sécurité intérieure, notamment ses articles L.223-1 à L.223-9, L.251-1 à L.255-1, L.613-13 et R251-1 à R253-4 ;

VU l'arrêté ministériel du 3 août 2007 portant définition des normes techniques des systèmes de vidéoprotection ;

VU la circulaire du 3 août 2007 annexée à l'arrêté susvisé ;

VU la demande d'autorisation d'installation d'un système de vidéoprotection présentée par Monsieur le chargé de sécurité concernant l'établissement CIC Sud-Ouest : 15 rue Maréchal Juin – 65300 Lannemezan ;

VU l'avis émis par la Commission Départementale de Vidéoprotection en sa séance du **07 Avril 2014** ;

Considérant que le système doit respecter les normes de la circulaire susvisée ;

SUR la proposition de Madame la directrice des services du cabinet de la préfecture ;

ARRÊTÉ

Article 1er – Monsieur le chargé de sécurité de l'établissement CIC Sud-Ouest est autorisé, **pour une durée de cinq ans renouvelable**, dans les conditions fixées au présent arrêté, à mettre en oeuvre, le système de vidéoprotection conformément au dossier présenté. Ce dispositif poursuit les finalités suivantes : sécurité des personnes ; protection Incendie/Accidents ; prévention des atteintes aux biens ; prévention d'actes terroristes.

Article 2 – Le public est informé de l'existence du système de vidéoprotection dans l'établissement visé à l'article 1^{er}, par des affichettes apposées de manière claire, permanente et significative, à chaque point d'accès au public. Ces affichettes comportent les références de la loi susvisée ainsi que les coordonnées de la personne auprès de laquelle s'exerce le droit d'accès aux images.

Article 3 – Hormis le cas d'une enquête de flagrant délit, d'une enquête préliminaire ou d'une information judiciaire, les enregistrements seront détruits dans un délai maximum de 30 jours.

Article 4 – Le responsable de la mise en œuvre du système doit se porter garant des personnes susceptibles d'intervenir dans l'exploitation ou le visionnage des images, ainsi que dans la maintenance du système mis en place. Des consignes très précises sur la confidentialité des images captées et/ou enregistrées et des atteintes à la vie privée qu'elles peuvent éventuellement impliquer sont communiquées à toutes les personnes concernées.

Article 5 – Toute modification présentant un caractère substantiel doit faire l'objet d'une déclaration auprès des services préfectoraux (notamment changement d'activité dans les lieux protégés – changement dans la configuration des lieux – changement affectant la protection des images).

Article 6 – Sans préjudice des sanctions pénales applicables, la présente autorisation peut, après que l'intéressé aura été mis à même de présenter ses observations, être retirée en cas de manquement aux dispositions des articles du Code de la Sécurité Intérieure susvisés.

Article 7 – La présente autorisation est publiée au recueil des actes administratifs de la Préfecture. Elle peut faire l'objet d'un recours devant le Tribunal Administratif de PAU dans un délai de deux mois à compter de la date de sa notification à l'intéressé ou de sa publication.

Article 8 – Le système concerné devra faire l'objet d'une nouvelle autorisation administrative au terme du délai des cinq ans : une nouvelle demande devra être présentée à la Préfecture quatre mois avant l'échéance de ce délai.

Article 9 – Monsieur le Sous-Préfet de Bagnères de Bigorre, Monsieur le Colonel Commandant le Groupement de Gendarmerie des Hautes-Pyrénées, Monsieur le Maire de Lannomezan sont chargés, chacun en ce qui le concerne, de l'exécution du présent arrêté dont un exemplaire leur sera adressé et notifié à l'intéressé.

Tarbes, le 21 mai 2014

Le Préfet
Pour le Préfet et par délégation,
La directrice des services du cabinet,


Stéphanie MONTEUIL



PRÉFET DES HAUTES- PYRENEES

Arrêté n °2014141-0007

signé par
Préfecture - Directeur de cabinet

le 21 Mai 2014

65 - Préfecture des Hautes- Pyrénées
Direction des services du cabinet
Services du cabinet et de la sécurité intérieure

Arrêté portant autorisation d'un système de
vidéoprotection : Crédit Mutuel B de Bigorre



PRÉFET DES HAUTES-PYRÉNÉES

Cabinet

ARRETE N° :

portant autorisation d'un système
de vidéoprotection

DOSSIER N°20140013

**Le Préfet des Hautes-Pyrénées,
Chevalier de l'Ordre National du Mérite**

VU le code de la sécurité intérieure, notamment ses articles L.223-1 à L.223-9, L.251-1 à L.255-1, L.613-13 et R251-1 à R253-4 ;

VU l'arrêté ministériel du 3 août 2007 portant définition des normes techniques des systèmes de vidéoprotection ;

VU la circulaire du 3 août 2007 annexée à l'arrêté susvisé ;

VU la demande d'autorisation d'installation d'un système de vidéoprotection présentée par Monsieur le chargé de sécurité concernant l'établissement Crédit Mutuel : 3 allée des Coustous - 65200 Bagnères de Bigorre ;

VU l'avis émis par la Commission Départementale de Vidéoprotection en sa séance du 07 Avril 2014 ;

Considérant que le système doit respecter les normes de la circulaire susvisée ;

SUR la proposition de Madame la directrice des services du cabinet de la préfecture ;

ARRETE

Article 1er – Monsieur le chargé de sécurité de l'établissement Crédit Mutuel est autorisé, pour une durée de cinq ans renouvelable, dans les conditions fixées au présent arrêté, à mettre en oeuvre, le système de vidéoprotection conformément au dossier présenté. Ce dispositif poursuit les finalités suivantes : sécurité des personnes ; protection Incendie/Accidents ; prévention des atteintes aux biens ; prévention d'actes terroristes.

Article 2 – Le public est informé de l'existence du système de vidéoprotection dans l'établissement visé à l'article 1^{er}, par des affichettes apposées de manière claire, permanente et significative, à chaque point d'accès au public. Ces affiches comportent les références de la loi susvisée ainsi que les coordonnées de la personne auprès de laquelle s'exerce le droit d'accès aux images.

Article 3 – Hormis le cas d'une enquête de flagrant délit, d'une enquête préliminaire ou d'une information judiciaire, les enregistrements seront détruits dans un délai maximum de 30 jours.

Article 4 – Le responsable de la mise en œuvre du système doit se porter garant des personnes susceptibles d'intervenir dans l'exploitation ou le visionnage des images, ainsi que dans la maintenance du système mis en place. Des consignes très précises sur la confidentialité des images captées et/ou enregistrées et des atteintes à la vie privée qu'elles peuvent éventuellement impliquer sont communiquées à toutes les personnes concernées.

Article 5 – Toute modification présentant un caractère substantiel doit faire l'objet d'une déclaration auprès des services préfectoraux (notamment changement d'activité dans les lieux protégés – changement dans la configuration des lieux – changement affectant la protection des images).

Article 6 – Sans préjudice des sanctions pénales applicables, la présente autorisation peut, après que l'intéressé aura été mis à même de présenter ses observations, être retirée en cas de manquement aux dispositions des articles du Code de la Sécurité Intérieure susvisés.


Article 7 – La présente autorisation est publiée au recueil des actes administratifs de la Préfecture. Elle peut faire l'objet d'un recours devant le Tribunal Administratif de PAU dans un délai de deux mois à compter de la date de sa notification à l'intéressé ou de sa publication.

Article 8 – Le système concerné devra faire l'objet d'une nouvelle autorisation administrative au terme du délai des cinq ans : une nouvelle demande devra être présentée à la Préfecture quatre mois avant l'échéance de ce délai.

Article 9 – Monsieur le Sous-Préfet de Bagnères de Bigorre, Monsieur le Colonel Commandant le Groupement de Gendarmerie des Hautes-Pyrénées, Monsieur le Maire de Bagnères de Bigorre sont chargés, chacun en ce qui le concerne, de l'exécution du présent arrêté dont un exemplaire leur sera adressé et notifié à l'intéressé.

Tarbes, le 21 mai 2014

Le Préfet
Pour le Préfet et par délégation,
La directrice des services du cabinet,


Stéphanie MONTEUIL



PRÉFET DES HAUTES- PYRENEES

Arrêté n °2014141-0008

signé par
Préfecture - Directeur de cabinet

le 21 Mai 2014

65 - Préfecture des Hautes- Pyrénées
Direction des services du cabinet
Services du cabinet et de la sécurité intérieure

arrêté portant autorisation d'un système de
vidéoprotection : Netto à Argelès- Gazost



PRÉFET DES HAUTES-PYRÉNÉES

Cabinet

ARRETE N° :

portant autorisation d'un système
de vidéoprotection

DOSSIER N°20140031

**Le Préfet des Hautes-Pyrénées,
Chevalier de l'Ordre National du Mérite**

VU le code de la sécurité intérieure, notamment ses articles L.223-1 à L.223-9, L.251-1 à L.255-1, L.613-13 et R251-1 à R253-4 ;

VU l'arrêté ministériel du 3 août 2007 portant définition des normes techniques des systèmes de vidéoprotection ;

VU la circulaire du 3 août 2007 annexée à l'arrêté susvisé ;

VU la demande d'autorisation d'installation d'un système de vidéoprotection présentée par Monsieur le président concernant l'établissement NETTO : 4 rue Pierre de Coubertin – 65400 Argelès-Gazost ;

VU l'avis émis par la Commission Départementale de Vidéoprotection en sa séance du 07 Avril 2014 ;

Considérant que le système doit respecter les normes de la circulaire susvisée ;

SUR la proposition de Madame la directrice des services du cabinet de la préfecture ;

ARRÊTE

Article 1er – Monsieur le président de l'établissement NETTO est autorisé, pour une durée de cinq ans renouvelable, dans les conditions fixées au présent arrêté, à mettre en oeuvre, le système de vidéoprotection conformément au dossier présenté. Ce dispositif poursuit les finalités suivantes : sécurité des personnes ; prévention des atteintes aux biens ; lutte contre la démarque inconnue ; autres : cambriolage, vandalisme.

Article 2 – Le public est informé de l'existence du système de vidéoprotection dans l'établissement visé à l'article 1^{er}, par des affichettes apposées de manière claire, permanente et significative, à chaque point d'accès au public. Ces affiches comportent les références de la loi susvisée ainsi que les coordonnées de la personne auprès de laquelle s'exerce le droit d'accès aux images.

Article 3 – Hormis le cas d'une enquête de flagrant délit, d'une enquête préliminaire ou d'une information judiciaire, les enregistrements seront détruits dans un délai maximum de 15 jours.

Article 4 – Le responsable de la mise en œuvre du système doit se porter garant des personnes susceptibles d'intervenir dans l'exploitation ou le visionnage des images, ainsi que dans la maintenance du système mis en place. Des consignes très précises sur la confidentialité des images captées et/ou enregistrées et des atteintes à la vie privée qu'elles peuvent éventuellement impliquer sont communiquées à toutes les personnes concernées.

Article 5 – Toute modification présentant un caractère substantiel doit faire l'objet d'une déclaration auprès des services préfectoraux (notamment changement d'activité dans les lieux protégés – changement dans la configuration des lieux – changement affectant la protection des images).

Article 6 – Sans préjudice des sanctions pénales applicables, la présente autorisation peut, après que l'intéressé aura été mis à même de présenter ses observations, être retirée en cas de manquement aux dispositions des articles du Code de la Sécurité Intérieure susvisés.


Article 7 – La présente autorisation est publiée au recueil des actes administratifs de la Préfecture. Elle peut faire l'objet d'un recours devant le Tribunal Administratif de PAU dans un délai de deux mois à compter de la date de sa notification à l'intéressé ou de sa publication.

Article 8 – Le système concerné devra faire l'objet d'une nouvelle autorisation administrative au terme du délai des cinq ans : une nouvelle demande devra être présentée à la Préfecture quatre mois avant l'échéance de ce délai.

Article 9 – Monsieur le Sous-Préfet d'Argelès-Gazost, Monsieur le Colonel Commandant le Groupement de Gendarmerie des Hautes-Pyrénées, Monsieur le Maire d'Argelès-Gazost sont chargés, chacun en ce qui le concerne, de l'exécution du présent arrêté dont un exemplaire leur sera adressé et notifié à l'intéressé.

Tarbes, le 21 mai 2014

Le Préfet
Pour le Préfet et par délégation,
La directrice des services du cabinet,


Stéphanie MONTEUO



PRÉFET DES HAUTES- PYRENEES

Arrêté n °2014141-0009

signé par
Préfecture - Directeur de cabinet

le 21 Mai 2014

65 - Préfecture des Hautes- Pyrénées
Direction des services du cabinet
Services du cabinet et de la sécurité intérieure

Arrêté portant autorisation d'un système de
vidéoprotection : SARL Europêche à Orleix.



PRÉFET DES HAUTES-PYRÉNÉES

Cabinet

ARRETE N° :

portant autorisation d'un système
de vidéoprotection

DOSSIER N°20140001

**Le Préfet des Hautes-Pyrénées,
Chevalier de l'Ordre National du Mérite**

VU le code de la sécurité intérieure, notamment ses articles L.223-1 à L.223-9, L.251-1 à L.255-1, L.613-13 et R251-1 à R253-4 ;

VU l'arrêté ministériel du 3 août 2007 portant définition des normes techniques des systèmes de vidéoprotection ;

VU la circulaire du 3 août 2007 annexée à l'arrêté susvisé ;

VU la demande d'autorisation d'installation d'un système de vidéoprotection présentée par Monsieur le gérant concernant l'établissement SARL Europêche PCR 65 : 12 bis route de Rabastens - 65800 Orleix ;

VU l'avis émis par la Commission Départementale de Vidéoprotection en sa séance du 07 Avril 2014 ;

Considérant que le système doit respecter les normes de la circulaire susvisée ;

SUR la proposition de Madame la directrice des services du cabinet de la préfecture ;

ARRETE

Article 1er – Monsieur le gérant de l'établissement SARL Europêche PCR 65 est autorisé, pour une durée de cinq ans renouvelable, dans les conditions fixées au présent arrêté, à mettre en oeuvre, le système de vidéoprotection conformément au dossier présenté. Ce dispositif poursuit les finalités suivantes : sécurité des personnes ; prévention des atteintes aux biens ; protection des bâtiments publics.

Article 2 – Le public est informé de l'existence du système de vidéoprotection dans l'établissement visé à l'article 1^{er}, par des **affichettes** apposées de manière claire, permanente et significative, à chaque point d'accès au public. Ces affiches comportent les références de la loi susvisée ainsi que les coordonnées de la personne auprès de laquelle s'exerce le droit d'accès aux images.

Article 3 – Hormis le cas d'une enquête de flagrant délit, d'une enquête préliminaire ou d'une information judiciaire, les enregistrements seront détruits dans un délai maximum de 20 jours.

Article 4 – Le responsable de la mise en œuvre du système doit se porter garant des personnes susceptibles d'intervenir dans l'exploitation ou le visionnage des images, ainsi que dans la maintenance du système mis en place. Des consignes très précises sur la confidentialité des images captées et/ou enregistrées et des atteintes à la vie privée qu'elles peuvent éventuellement impliquer sont communiquées à toutes les personnes concernées.

Article 5 – Toute modification présentant un caractère substantiel doit faire l'objet d'une déclaration auprès des services préfectoraux (notamment changement d'activité dans les lieux protégés – changement dans la configuration des lieux – changement affectant la protection des images).

Article 6 – Sans préjudice des sanctions pénales applicables, la présente autorisation peut, après que l'intéressé aura été mis à même de présenter ses observations, être retirée en cas de manquement aux dispositions des articles du Code de la Sécurité Intérieure susvisés.


Article 7 – La présente autorisation est publiée au recueil des actes administratifs de la Préfecture. Elle peut faire l'objet d'un recours devant le Tribunal Administratif de PAU dans un délai de deux mois à compter de la date de sa notification à l'intéressé ou de sa publication.

Article 8 – Le système concerné devra faire l'objet d'une nouvelle autorisation administrative au terme du délai des cinq ans : une nouvelle demande devra être présentée à la Préfecture quatre mois avant l'échéance de ce délai.

Article 9 – Monsieur le Secrétaire Général de la Préfecture des Hautes-Pyrénées, Monsieur le Colonel Commandant le Groupement de Gendarmerie des Hautes-Pyrénées, Monsieur le Maire d'Orleix sont chargés, chacun en ce qui le concerne, de l'exécution du présent arrêté dont un exemplaire leur sera adressé et notifié à l'intéressé.

Tarbes, le 21 mai 2014

Le Préfet
Pour le Préfet et par délégation,
La directrice des services du cabinet,

 Stéphanie MONTEUIL



PRÉFET DES HAUTES- PYRENEES

Arrêté n °2014141-0010

signé par
Préfecture - Directeur de cabinet

le 21 Mai 2014

65 - Préfecture des Hautes- Pyrénées
Direction des services du cabinet
Services du cabinet et de la sécurité intérieure

Arrêté portant autorisation d'un système de
vidéoprotection : LGSO à Lannemezan



PRÉFET DES HAUTES-PYRÉNÉES

Cabinet

ARRETE N° :

portant autorisation d'un système
de vidéoprotection

DOSSIER N°20140030

**Le Préfet des Hautes-Pyrénées,
Chevalier de l'Ordre National du Mérite**

VU le code de la sécurité intérieure, notamment ses articles L.223-1 à L.223-9, L.251-1 à L.255-1, L.613-13 et R251-1 à R253-4 ;

VU l'arrêté ministériel du 3 août 2007 portant définition des normes techniques des systèmes de vidéoprotection ;

VU la circulaire du 3 août 2007 annexée à l'arrêté susvisé ;

VU la demande d'autorisation d'installation d'un système de vidéoprotection présentée par Madame la gérante concernant l'établissement Logistique Grand Sud-Ouest : ZI de Carbonnière – 65300 Lannemezan ;

VU l'avis émis par la Commission Départementale de Vidéoprotection en sa séance du 07 Avril 2014 ;

Considérant que le système doit respecter les normes de la circulaire susvisée ;

SUR la proposition de Madame la directrice des services du cabinet de la préfecture ;

ARRETE

Article 1er – Madame la gérante de l'établissement Logistique Grand Sud-Ouest est autorisée, pour une durée de cinq ans renouvelable, dans les conditions fixées au présent arrêté, à mettre en oeuvre, le système de vidéoprotection conformément au dossier présenté. Ce dispositif poursuit les finalités suivantes : sécurité des personnes ; prévention des atteintes aux biens.

Article 2 – Le public est informé de l'existence du système de vidéoprotection dans l'établissement visé à l'article 1^{er}, par des affichettes apposées de manière claire, permanente et significative, à chaque point d'accès au public. Ces affiches comportent les références de la loi susvisée ainsi que les coordonnées de la personne auprès de laquelle s'exerce le droit d'accès aux images.

Article 3 – Hormis le cas d'une enquête de flagrant délit, d'une enquête préliminaire ou d'une information judiciaire, les enregistrements seront détruits dans un délai maximum de 10 jours.

Article 4 – Le responsable de la mise en œuvre du système doit se porter garant des personnes susceptibles d'intervenir dans l'exploitation ou le visionnage des images, ainsi que dans la maintenance du système mis en place. Des consignes très précises sur la confidentialité des images captées et/ou enregistrées et des atteintes à la vie privée qu'elles peuvent éventuellement impliquer sont communiquées à toutes les personnes concernées.

Article 5 – Toute modification présentant un caractère substantiel doit faire l'objet d'une déclaration auprès des services préfectoraux (notamment changement d'activité dans les lieux protégés – changement dans la configuration des lieux – changement affectant la protection des images).

Article 6 – Sans préjudice des sanctions pénales applicables, la présente autorisation peut, après que l'intéressé aura été mis à même de présenter ses observations, être retirée en cas de manquement aux dispositions des articles du Code de la Sécurité Intérieure susvisés.

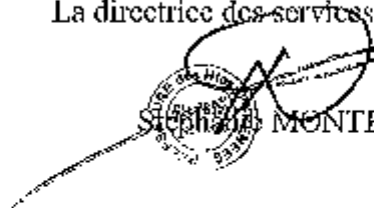
Article 7 – La présente autorisation est publiée au recueil des actes administratifs de la Préfecture. Elle peut faire l'objet d'un recours devant le Tribunal Administratif de PAU dans un délai de deux mois à compter de la date de sa notification à l'intéressé ou de sa publication.

Article 8 – Le système concerné devra faire l'objet d'une nouvelle autorisation administrative au terme du délai des cinq ans : une nouvelle demande devra être présentée à la Préfecture quatre mois avant l'échéance de ce délai.

Article 9 – Monsieur le Sous-Préfet de Bagnères de Bigorre, Monsieur le Colonel Commandant le Groupement de Gendarmerie des Hautes-Pyrénées, Monsieur le Maire de Lannemezan sont chargés, chacun en ce qui le concerne, de l'exécution du présent arrêté dont un exemplaire leur sera adressé et notifié à l'intéressé.

Tarbes, le 21 mai 2014

Le Préfet
Pour le Préfet et par délégation,
La directrice des services du cabinet,


Stéphanie MONTEUIL



PRÉFET DES HAUTES- PYRENEES

Arrêté n °2014141-0011

signé par
Préfecture - Directeur de cabinet

le 21 Mai 2014

65 - Préfecture des Hautes- Pyrénées
Direction des services du cabinet
Services du cabinet et de la sécurité intérieure

Arrêté portant autorisation d'un système de
vidéoprotection : La Poste à Andrest.



PRÉFET DES HAUTES-PYRÉNÉES

Cabinet

ARRETE N° :

portant autorisation d'un système
de vidéoprotection

DOSSIER N°20140016

**Le Préfet des Hautes-Pyrénées,
Chevalier de l'Ordre National du Mérite**

VU le code de la sécurité intérieure, notamment ses articles L.223-1 à L.223-9, L.251-1 à L.255-1, L.613-13 et R251-1 à R253-4 ;

VU l'arrêté ministériel du 3 août 2007 portant définition des normes techniques des systèmes de vidéoprotection ;

VU la circulaire du 3 août 2007 annexée à l'arrêté susvisé ;

VU la demande d'autorisation d'installation d'un système de vidéoprotection présentée par Monsieur le directeur territorial de la sûreté concernant l'établissement La Poste : Rue Jean Moulin - 65390 Andrest ;

VU l'avis émis par la Commission Départementale de Vidéoprotection en sa séance du 07 Avril 2014 ;

Considérant que le système doit respecter les normes de la circulaire susvisée ;

SUR la proposition de Madame la directrice des services du cabinet de la préfecture ;

ARRETE

Article 1er – Monsieur le directeur territorial de la sûreté de l'établissement La Poste est autorisé, pour une durée de cinq ans renouvelable, dans les conditions fixées au présent arrêté, à mettre en oeuvre, le système de vidéoprotection conformément au dossier présenté. Ce dispositif poursuit les finalités suivantes : sécurité des personnes ; prévention des atteintes aux biens.

Article 2 – Le public est informé de l'existence du système de vidéoprotection dans l'établissement visé à l'article 1^{er}, par des affichettes apposées de manière claire, permanente et significative, à chaque point d'accès au public. Ces affiches comportent les références de la loi susvisée ainsi que les coordonnées de la personne auprès de laquelle s'exerce le droit d'accès aux images.

Article 3 – Hormis le cas d'une enquête de flagrant délit, d'une enquête préliminaire ou d'une information judiciaire, les enregistrements seront détruits dans un délai maximum de 30 jours.

Article 4 – Le responsable de la mise en œuvre du système doit se porter garant des personnes susceptibles d'intervenir dans l'exploitation ou le visionnage des images, ainsi que dans la maintenance du système mis en place. Des consignes très précises sur la confidentialité des images captées et/ou enregistrées et des atteintes à la vie privée qu'elles peuvent éventuellement impliquer sont communiqués à toutes les personnes concernées.

Article 5 – Toute modification présentant un caractère substantiel doit faire l'objet d'une déclaration auprès des services préfectoraux (notamment changement d'activité dans les lieux protégés – changement dans la configuration des lieux – changement affectant la protection des images).

Article 6 – Sans préjudice des sanctions pénales applicables, la présente autorisation peut, après que l'intéressé aura été mis à même de présenter ses observations, être retirée en cas de manquement aux dispositions des articles du Code de la Sécurité Intérieure susvisés.


Article 7 – La présente autorisation est publiée au recueil des actes administratifs de la Préfecture. Elle peut faire l'objet d'un recours devant le Tribunal Administratif de PAU dans un délai de deux mois à compter de la date de sa notification à l'intéressé ou de sa publication.

Article 8 – Le système concerné devra faire l'objet d'une nouvelle autorisation administrative au terme du délai des cinq ans ; une nouvelle demande devra être présentée à la Préfecture quatre mois avant l'échéance de ce délai.

Article 9 – Monsieur le Secrétaire Général de la Préfecture des Hautes-Pyrénées, Monsieur le Colonel Commandant le Groupement de Gendarmerie des Hautes-Pyrénées, Monsieur le Maire d'Andrest sont chargés, chacun en ce qui le concerne, de l'exécution du présent arrêté dont un exemplaire leur sera adressé et notifié à l'intéressé.

Tarbes, le 21 mai 2014

Le Préfet
Pour le Préfet et par délégation,
La directrice des services du cabinet,



Stéphanie MONTEUIL



PRÉFET DES HAUTES- PYRENEES

Arrêté n ° 2014141-0012

signé par
Préfecture - Directeur de cabinet

le 21 Mai 2014

65 - Préfecture des Hautes- Pyrénées
Direction des services du cabinet
Services du cabinet et de la sécurité intérieure

Arrêté portant autorisation d'un système de
vidéoprotection : Relais de l'Horizon à Bazet.



PRÉFET DES HAUTES-PYRÉNÉES

Cabinet

ARRETE N° :

**portant autorisation d'un système
de vidéoprotection**

DOSSIER N°20140035

**Le Préfet des Hautes-Pyrénées,
Chevalier de l'Ordre National du Mérite**

VU le code de la sécurité intérieure, notamment ses articles L.223-1 à L.223-9, L.251-1 à L.255-1, L.613-13 et R251-1 à R253-4 ;

VU l'arrêté ministériel du 3 août 2007 portant définition des normes techniques des systèmes de vidéoprotection ;

VU la circulaire du 3 août 2007 annexée à l'arrêté susvisé ;

VU la demande d'autorisation d'installation d'un système de vidéoprotection présentée par Monsieur le gérant concernant l'établissement Relais de l'Horizon : 21 route départementale 935 – 65460 Bazet ;

VU l'avis émis par la Commission Départementale de Vidéoprotection en sa séance du 07 Avril 2014 ;

Considérant que le système doit respecter les normes de la circulaire susvisée ;

SUR la proposition de Madame la directrice des services du cabinet de la préfecture ;

ARRETE

Article 1er – Monsieur le gérant de l'établissement Relais de l'Horizon est autorisé, **pour une durée de cinq ans renouvelable**, dans les conditions fixées au présent arrêté, à mettre en oeuvre, le système de vidéoprotection conformément au dossier présenté. Ce dispositif poursuit les finalités suivantes : sécurité des personnes ; prévention des atteintes aux biens ; autre : vol.

Article 2 – Le public est informé de l'existence du système de vidéoprotection dans l'établissement visé à l'article 1^{er}, par des affichettes apposées de manière claire, permanente et significative, à chaque point d'accès au public. Ces affiches comportent les références de la loi susvisée ainsi que les coordonnées de la personne auprès de laquelle s'exerce le droit d'accès aux images.

Article 3 – Hormis le cas d'une enquête de flagrant délit, d'une enquête préliminaire ou d'une information judiciaire, les enregistrements seront détruits dans un délai maximum de 25 jours.

Article 4 – Le responsable de la mise en œuvre du système doit se porter garant des personnes susceptibles d'intervenir dans l'exploitation ou le visionnage des images, ainsi que dans la maintenance du système mis en place. Des consignes très précises sur la confidentialité des images captées et/ou enregistrées et des atteintes à la vie privée qu'elles peuvent éventuellement impliquer sont communiquées à toutes les personnes concernées.

Article 5 – Toute modification présentant un caractère substantiel doit faire l'objet d'une déclaration auprès des services préfectoraux (notamment changement d'activité dans les lieux protégés – changement dans la configuration des lieux – changement affectant la protection des images).

Article 6 – Sans préjudice des sanctions pénales applicables, la présente autorisation peut, après que l'intéressé aura été mis à même de présenter ses observations, être retirée en cas de manquement aux dispositions des articles du Code de la Sécurité Intérieure susvisés.

Article 7 – La présente autorisation est publiée au recueil des actes administratifs de la Préfecture. Elle peut faire l'objet d'un recours devant le Tribunal Administratif de PAU dans un délai de deux mois à compter de la date de sa notification à l'intéressé ou de sa publication.

Article 8 – Le système concerné devra faire l'objet d'une nouvelle autorisation administrative au terme du délai des cinq ans : une nouvelle demande devra être présentée à la Préfecture quatre mois avant l'échéance de ce délai.

Article 9 – Monsieur le Secrétaire Général de la Préfecture des Hautes-Pyrénées, Monsieur le Colonel Commandant le Groupement de Gendarmerie des Hautes-Pyrénées, Monsieur le Maire de Bazet sont chargés, chacun en ce qui le concerne, de l'exécution du présent arrêté dont un exemplaire leur sera adressé et notifié à l'intéressé.

Tarbes, le 21 mai 2014

Le Préfet
Pour le Préfet et par délégation,
La directrice des services du cabinet,



Stéphanie MONTEUIL



PRÉFET DES HAUTES- PYRENEES

Arrêté n °2014141-0013

signé par
Préfecture - Directeur de cabinet

le 21 Mai 2014

65 - Préfecture des Hautes- Pyrénées
Direction des services du cabinet
Services du cabinet et de la sécurité intérieure

Arrêté portant autorisation d'un système de
vidéoprotection : La Poste à Arreau.



PRÉFET DES HAUTES-PYRÉNÉES

Cabinet

ARRÊTÉ N° :

portant autorisation d'un système
de vidéoprotection

DOSSIER N°20140017

**Le Préfet des Hautes-Pyrénées,
Chevalier de l'Ordre National du Mérite**

VU le code de la sécurité intérieure, notamment ses articles L.223-1 à L.223-9, L.251-1 à L.255-1, L.613-13 et R251-1 à R253-4 ;

VU l'arrêté ministériel du 3 août 2007 portant définition des normes techniques des systèmes de vidéoprotection ;

VU la circulaire du 3 août 2007 annexée à l'arrêté susvisé ;

VU la demande d'autorisation d'installation d'un système de vidéoprotection présentée par Monsieur le directeur territorial de la sûreté concernant l'établissement La Poste : résidence Saint Exupère - 65240 Arreau ;

VU l'avis émis par la Commission Départementale de Vidéoprotection en sa séance du 07 Avril 2014 ;

Considérant que le système doit respecter les normes de la circulaire susvisée ;

SUR la proposition de Madame la directrice des services du cabinet de la préfecture ;

ARRÊTÉ

Article 1er - Monsieur le directeur territorial de la sûreté de l'établissement La Poste est autorisé, pour une durée de cinq ans renouvelable, dans les conditions fixées au présent arrêté, à mettre en oeuvre, le système de vidéoprotection conformément au dossier présenté. Ce dispositif poursuit les finalités suivantes : sécurité des personnes ; prévention des atteintes aux biens.

Article 2 - Le public est informé de l'existence du système de vidéoprotection dans l'établissement visé à l'article 1^{er}, par des affichettes apposées de manière claire, permanente et significative, à chaque point d'accès au public. Ces affiches comportent les références de la loi susvisée ainsi que les coordonnées de la personne auprès de laquelle s'exerce le droit d'accès aux images.

Article 3 - Hormis le cas d'une enquête de flagrant délit, d'une enquête préliminaire ou d'une information judiciaire, les enregistrements seront détruits dans un délai maximum de 30 jours.

Article 4 - Le responsable de la mise en œuvre du système doit se porter garant des personnes susceptibles d'intervenir dans l'exploitation ou le visionnage des images, ainsi que dans la maintenance du système mis en place. Des consignes très précises sur la confidentialité des images captées et/ou enregistrées et des atteintes à la vie privée qu'elles peuvent éventuellement impliquer sont communiquées à toutes les personnes concernées.

Article 5 - Toute modification présentant un caractère substantiel doit faire l'objet d'une déclaration auprès des services préfectoraux (notamment changement d'activité dans les lieux protégés - changement dans la configuration des lieux - changement affectant la protection des images).

Article 6 - Sans préjudice des sanctions pénales applicables, la présente autorisation peut, après que l'intéressé aura été mis à même de présenter ses observations, être retirée en cas de manquement aux dispositions des articles du Code de la Sécurité Intérieure susvisés.

Article 7 - La présente autorisation est publiée au recueil des actes administratifs de la Préfecture. Elle peut faire l'objet d'un recours devant le Tribunal Administratif de PAU dans un délai de deux mois à compter de la date de sa notification à l'intéressé ou de sa publication.

Article 8 - Le système concerné devra faire l'objet d'une nouvelle autorisation administrative au terme du délai des cinq ans : une nouvelle demande devra être présentée à la Préfecture quatre mois avant l'échéance de ce délai.

Article 9 - Monsieur le Sous-Préfet de Bagnères de Bigorre, Monsieur le Colonel Commandant le Groupement de Gendarmerie des Hautes-Pyrénées, Monsieur le Maire d'Arreau sont chargés, chacun en ce qui le concerne, de l'exécution du présent arrêté dont un exemplaire leur sera adressé et notifié à l'intéressé.

Tarbes, le 21 mai 2014

Le Préfet
Pour le Préfet et par délégation,
La directrice des services du cabinet,



Stéphanie MONTEUIL,



PRÉFET DES HAUTES- PYRENEES

Arrêté n °2014141-0014

signé par
Préfecture - Directeur de cabinet

le 21 Mai 2014

65 - Préfecture des Hautes- Pyrénées
Direction des services du cabinet
Services du cabinet et de la sécurité intérieure

Arrêté portant autorisation d'un système de
vidéoprotection : SARL CCB à Loudenvielle.



PRÉFET DES HAUTES-PYRÉNÉES

Cabinet

ARRETE N° :

portant autorisation d'un système
de vidéoprotection

DOSSIER N°20140037

**Le Préfet des Hautes-Pyrénées,
Chevalier de l'Ordre National du Mérite**

VU le code de la sécurité intérieure, notamment ses articles L.223-1 à L.223-9, L.251-1 à L.255-1, L.613-13 et R251-1 à R253-4 ;

VU l'arrêté ministériel du 3 août 2007 portant définition des normes techniques des systèmes de vidéoprotection ;

VU la circulaire du 3 août 2007 annexée à l'arrêté susvisé ;

VU la demande d'autorisation d'installation d'un système de vidéoprotection présentée par Monsieur le Gérant concernant l'établissement SARL CCB ; Place des Badalans – 65510 Loudenvielle ;

VU l'avis émis par la Commission Départementale de Vidéoprotection en sa séance du 07 Avril 2014 ;

Considérant que le système doit respecter les normes de la circulaire susvisée ;

SUR la proposition de Madame la directrice des services du cabinet de la préfecture ;

ARRETE

Article 1er – Monsieur le Gérant de l'établissement SARL CCB est autorisé, pour une durée de cinq ans renouvelable, dans les conditions fixées au présent arrêté, à mettre en oeuvre, le système de vidéoprotection conformément au dossier présenté. Ce dispositif poursuit les finalités suivantes : sécurité des personnes ; prévention des atteintes aux biens ; lutte contre la démarque inconnue.

Article 2 – Le public est informé de l'existence du système de vidéoprotection dans l'établissement visé à l'article 1^{er}, par des affichettes apposées de manière claire, permanente et significative, à chaque point d'accès au public. Ces affiches comportent les références de la loi susvisée ainsi que les coordonnées de la personne auprès de laquelle s'exerce le droit d'accès aux images.

Article 3 – Hormis le cas d'une enquête de flagrant délit, d'une enquête préliminaire ou d'une information judiciaire, les enregistrements seront détruits dans un délai maximum de 15 jours.

Article 4 – Le responsable de la mise en œuvre du système doit se porter garant des personnes susceptibles d'intervenir dans l'exploitation ou le visionnage des images, ainsi que dans la maintenance du système mis en place. Des consignes très précises sur la confidentialité des images captées et/ou enregistrées et des atteintes à la vie privée qu'elles peuvent éventuellement impliquer sont communiquées à toutes les personnes concernées.

Article 5 – Toute modification présentant un caractère substantiel doit faire l'objet d'une déclaration auprès des services préfectoraux (notamment changement d'activité dans les lieux protégés – changement dans la configuration des lieux – changement affectant la protection des images).

Article 6 – Sans préjudice des sanctions pénales applicables, la présente autorisation peut, après que l'intéressé aura été mis à même de présenter ses observations, être retirée en cas de manquement aux dispositions des articles du Code de la Sécurité Intérieure susvisés.

Article 7 – La présente autorisation est publiée au recueil des actes administratifs de la Préfecture. Elle peut faire l'objet d'un recours devant le Tribunal Administratif de PAU dans un délai de deux mois à compter de la date de sa notification à l'intéressé ou de sa publication.

Article 8 – Le système concerné devra faire l'objet d'une nouvelle autorisation administrative au terme du délai des cinq ans : une nouvelle demande devra être présentée à la Préfecture quatre mois avant l'écoulement de ce délai.

Article 9 – Monsieur le Sous-Préfet de Bagnères de Bigorre, Monsieur le Colonel Commandant le Groupement de Gendarmerie des Hautes-Pyrénées, Monsieur le Maire de Loudenvielle sont chargés, chacun en ce qui le concerne, de l'exécution du présent arrêté dont un exemplaire leur sera adressé et notifié à l'intéressé.

Tarbes, le 21 mai 2014

Le Préfet
Pour le Préfet et par délégation,
La directrice des services du cabinet,


Stéphanie MONTEUIL



PRÉFET DES HAUTES- PYRENEES

Arrêté n °2014141-0015

signé par
Préfecture - Directeur de cabinet

le 21 Mai 2014

65 - Préfecture des Hautes- Pyrénées
Direction des services du cabinet
Services du cabinet et de la sécurité intérieure

Arrêté portant autorisation d'un système de
vidéoprotection : la Poste à Bernac- Debat.



PRÉFET DES HAUTES-PYRÉNÉES

Cabinet

ARRETE N° :

**portant autorisation d'un système
de vidéoprotection**

DOSSIER N°20140020

**Le Préfet des Hautes-Pyrénées,
Chevalier de l'Ordre National du Mérite**

VU le code de la sécurité intérieure, notamment ses articles L.223-1 à L.223-9, L.251-1 à L.255-1, L.613-13 et R251-1 à R253-4 ;

VU l'arrêté ministériel du 3 août 2007 portant définition des normes techniques des systèmes de vidéoprotection ;

VU la circulaire du 3 août 2007 annexée à l'arrêté susvisé ;

VU la demande d'autorisation d'installation d'un système de vidéoprotection présentée par Monsieur le directeur territorial de la sûreté concernant l'établissement La Poste : 1 rue Occitane – 65360 Bernac-Debat ;

VU l'avis émis par la Commission Départementale de Vidéoprotection en sa séance du 07 Avril 2014 ;

Considérant que le système doit respecter les normes de la circulaire susvisée ;

SUR la proposition de Madame la directrice des services du cabinet de la préfecture ;

ARRETE

Article 1er – Monsieur le directeur territorial de la sûreté de l'établissement La Poste est autorisé, pour une durée de cinq ans renouvelable, dans les conditions fixées au présent arrêté, à mettre en oeuvre, le système de vidéoprotection conformément au dossier présenté. Ce dispositif poursuit les finalités suivantes : sécurité des personnes ; prévention des atteintes aux biens.

Article 2 – Le public est informé de l'existence du système de vidéoprotection dans l'établissement visé à l'article 1^{er}, par des affichettes apposées de manière claire, permanente et significative, à chaque point d'accès au public. Ces affiches comportent les références de la loi susvisée ainsi que les coordonnées de la personne auprès de laquelle s'exerce le droit d'accès aux images.

Article 3 – Hormis le cas d'une enquête de flagrant délit, d'une enquête préliminaire ou d'une information judiciaire, les enregistrements seront détruits dans un délai maximum de 30 jours.

Article 4 – Le responsable de la mise en œuvre du système doit se porter garant des personnes susceptibles d'intervenir dans l'exploitation ou le visionnage des images, ainsi que dans la maintenance du système mis en place. Des consignes très précises sur la confidentialité des images captées et/ou enregistrées et des atteintes à la vie privée qu'elles peuvent éventuellement impliquer sont communiquées à toutes les personnes concernées.

Article 5 – Toute modification présentant un caractère substantiel doit faire l'objet d'une déclaration auprès des services préfectoraux (notamment changement d'activité dans les lieux protégés – changement dans la configuration des lieux – changement affectant la protection des images).

Article 6 – Sans préjudice des sanctions pénales applicables, la présente autorisation peut, après que l'intéressé aura été mis à même de présenter ses observations, être retirée en cas de manquement aux dispositions des articles du Code de la Sécurité Intérieure susvisés.


Article 7 – La présente autorisation est publiée au recueil des actes administratifs de la Préfecture. Elle peut faire l'objet d'un recours devant le Tribunal Administratif de PAU dans un délai de deux mois à compter de la date de sa notification à l'intéressé ou de sa publication.

Article 8 – Le système concerné devra faire l'objet d'une nouvelle autorisation administrative au terme du délai des cinq ans : une nouvelle demande devra être présentée à la Préfecture quatre mois avant l'échéance de ce délai.

Article 9 – Monsieur le Secrétaire Général de la Préfecture des Hautes-Pyrénées, Monsieur le Colonel Commandant le Groupement de Gendarmerie des Hautes-Pyrénées, Monsieur le Maire de Bernac-Debat sont chargés, chacun en ce qui le concerne, de l'exécution du présent arrêté dont un exemplaire leur sera adressé et notifié à l'intéressé.

Tarbes, le 21 mai 2014

Le Préfet
Pour le Préfet et par délégation,
La directrice des services du cabinet,

A circular official stamp of the Prefecture of Hautes-Pyrénées is visible behind the signature. The stamp contains the text 'Préfecture Hautes-Pyrénées' and '2014'. The signature is a dark ink scribble over the stamp and the text 'Stéphanie MONTEUIL'.

Stéphanie MONTEUIL



PRÉFET DES HAUTES- PYRENEES

Arrêté n °2014141-0016

signé par
Préfecture - Directeur de cabinet

le 21 Mai 2014

65 - Préfecture des Hautes- Pyrénées
Direction des services du cabinet
Services du cabinet et de la sécurité intérieure

Arrêté portant autorisation d'un système de
vidéoprotection : SARL le Fourmil à
Loudenvielle.



PRÉFET DES HAUTES-PYRÉNÉES

ARRETE N° :

Cabinet

**portant autorisation d'un système
de vidéoprotection**

DOSSIER N°20140036

**Le Préfet des Hautes-Pyrénées,
Chevalier de l'Ordre National du Mérite**

VU le code de la sécurité intérieure, notamment ses articles L.223-1 à L.223-9, L.251-1 à L.255-1, L.613-13 et R251-1 à R253-4 ;

VU l'arrêté ministériel du 3 août 2007 portant définition des normes techniques des systèmes de vidéoprotection ;

VU la circulaire du 3 août 2007 annexée à l'arrêté susvisé ;

VU la demande d'autorisation d'installation d'un système de vidéoprotection présentée par Madame la gérante concernant l'établissement SARL le Fournil du Louron : Place des Badalans - 65510 Loudenvielle ;

VU l'avis émis par la Commission Départementale de Vidéoprotection en sa séance du 07 Avril 2014 ;

Considérant que le système doit respecter les normes de la circulaire susvisée ;

SUR la proposition de Madame la directrice des services du cabinet de la préfecture ;

ARRETE

Article 1er – Madame la gérante de l'établissement SARL le Fournil du Louron est autorisée, **pour une durée de cinq ans renouvelable**, dans les conditions fixées au présent arrêté, à mettre en œuvre, le système de vidéoprotection conformément au dossier présenté. Ce dispositif poursuit les finalités suivantes : sécurité des personnes ; prévention des atteintes aux biens ; lutte contre la démarque inconnue.

Article 2 – Le public est informé de l'existence du système de vidéoprotection dans l'établissement visé à l'article 1^{er}, par des affichettes apposées de manière claire, permanente et significative, à chaque point d'accès au public. Ces affiches comportent les références de la loi susvisée ainsi que les coordonnées de la personne auprès de laquelle s'exerce le droit d'accès aux images.

Article 3 – Normis le cas d'une enquête de flagrant délit, d'une enquête préliminaire ou d'une information judiciaire, les enregistrements seront détruits dans un délai maximum de 15 jours.

Article 4 – Le responsable de la mise en œuvre du système doit se porter garant des personnes susceptibles d'intervenir dans l'exploitation ou le visionnage des images, ainsi que dans la maintenance du système mis en place. Des consignes très précises sur la confidentialité des images captées et/ou enregistrées et des atteintes à la vie privée qu'elles peuvent éventuellement impliquer sont communiquées à toutes les personnes concernées.

Article 5 – Toute modification présentant un caractère substantiel doit faire l'objet d'une déclaration auprès des services préfectoraux (notamment changement d'activité dans les lieux protégés – changement dans la configuration des lieux – changement affectant la protection des images).

Article 6 – Sans préjudice des sanctions pénales applicables, la présente autorisation peut, après que l'intéressé aura été mis à même de présenter ses observations, être retirée en cas de manquement aux dispositions des articles du Code de la Sécurité Intérieure susvisés.

Article 7 – La présente autorisation est publiée au recueil des actes administratifs de la Préfecture. Elle peut faire l'objet d'un recours devant le Tribunal Administratif de PAU dans un délai de deux mois à compter de la date de sa notification à l'intéressé ou de sa publication.

Article 8 – Le système concerné devra faire l'objet d'une nouvelle autorisation administrative au terme du délai des cinq ans : une nouvelle demande devra être présentée à la Préfecture quatre mois avant l'échéance de ce délai.

Article 9 – Monsieur le Sous-Préfet de Bagnères de Bigorre, Monsieur le Colonel Commandant le Groupement de Gendarmerie des Hautes-Pyrénées, Monsieur le Maire de Loudenvielle sont chargés, chacun en ce qui le concerne, de l'exécution du présent arrêté dont un exemplaire leur sera adressé et notifié à l'intéressée.

Tarbes, le 21 mai 2014

Le Préfet
Pour le Préfet et par délégation,
La directrice des services du cabinet,


Stéphanie MONTEUIL



PRÉFET DES HAUTES- PYRENEES

Arrêté n °2014141-0017

**signé par
Préfecture - Directeur de cabinet**

le 21 Mai 2014

**65 - Préfecture des Hautes- Pyrénées
Direction des services du cabinet
Services du cabinet et de la sécurité intérieure**

Arrêté portant autorisation d'un système de
vidéoprotection : la Poste à Campan.



PRÉFET DES HAUTES-PYRÉNÉES

Cabinet

ARRETÉ N° :

portant autorisation d'un système
de vidéoprotection

DOSSIER N°20140017

**L.e Préfet des Hautes-Pyrénées,
Chevalier de l'Ordre National du Mérite**

VU le code de la sécurité intérieure, notamment ses articles L.223-1 à L.223-9, L.251-1 à L.255-1, L.613-13 et R251-1 à R253-4 ;

VU l'arrêté ministériel du 3 août 2007 portant définition des normes techniques des systèmes de vidéoprotection ;

VU la circulaire du 3 août 2007 annexée à l'arrêté susvisé ;

VU la demande d'autorisation d'installation d'un système de vidéoprotection présentée par Monsieur le directeur territorial de la sûreté concernant l'établissement La Poste : résidence Saint Exupère - 65240 Arreau ;

VU l'avis émis par la Commission Départementale de Vidéoprotection en sa séance du 07 Avril 2014 ;

Considérant que le système doit respecter les normes de la circulaire susvisée ;

SUR la proposition de Madame la directrice des services du cabinet de la préfecture ;

ARRETE

Article 1er - Monsieur le directeur territorial de la sûreté de l'établissement La Poste est autorisé, pour une durée de cinq ans renouvelable, dans les conditions fixées au présent arrêté, à mettre en oeuvre, le système de vidéoprotection conformément au dossier présenté. Ce dispositif poursuit les finalités suivantes : sécurité des personnes ; prévention des atteintes aux biens.

Article 2 - Le public est informé de l'existence du système de vidéoprotection dans l'établissement visé à l'article 1^{er}, par des affichettes apposées de manière claire, permanente et significative, à chaque point d'accès au public. Ces affiches comportent les références de la loi susvisée ainsi que les coordonnées de la personne auprès de laquelle s'exerce le droit d'accès aux images.

Article 3 - Hormis le cas d'une enquête de flagrant délit, d'une enquête préliminaire ou d'une information judiciaire, les enregistrements seront détruits dans un délai maximum de 30 jours.

Article 4 - Le responsable de la mise en œuvre du système doit se porter garant des personnes susceptibles d'intervenir dans l'exploitation ou le visionnage des images, ainsi que dans la maintenance du système mis en place. Des consignes très précises sur la confidentialité des images captées et/ou enregistrées et des atteintes à la vie privée qu'elles peuvent éventuellement impliquer sont communiquées à toutes les personnes concernées.

Article 5 - Toute modification présentant un caractère substantiel doit faire l'objet d'une déclaration auprès des services préfectoraux (notamment changement d'activité dans les lieux protégés - changement dans la configuration des lieux - changement affectant la protection des images).

Article 6 - Sans préjudice des sanctions pénales applicables, la présente autorisation peut, après que l'intéressé aura été mis à même de présenter ses observations, être retirée en cas de manquement aux dispositions des articles du Code de la Sécurité Intérieure susvisés.

Article 7 - La présente autorisation est publiée au recueil des actes administratifs de la Préfecture. Elle peut faire l'objet d'un recours devant le Tribunal Administratif de PAU dans un délai de deux mois à compter de la date de sa notification à l'intéressé ou de sa publication.

Article 8 - Le système concerné devra faire l'objet d'une nouvelle autorisation administrative au terme du délai des cinq ans : une nouvelle demande devra être présentée à la Préfecture quatre mois avant l'échéance de ce délai.

Article 9 - Monsieur le Sous-Préfet de Bagnères de Bigorre, Monsieur le Colonel Commandant le Groupement de Gendarmerie des Hautes-Pyrénées, Monsieur le Maire d'Arreau sont chargés, chacun en ce qui le concerne, de l'exécution du présent arrêté dont un exemplaire leur sera adressé et notifié à l'intéressé.

Tarbes, le 21 mai 2014

Le Préfet
Pour le Préfet et par délégation,
La directrice des services du cabinet,



Stéphanie MONTEUIL,



PRÉFET DES HAUTES- PYRENEES

Arrêté n °2014141-0018

signé par
Préfecture - Directeur de cabinet

le 21 Mai 2014

65 - Préfecture des Hautes- Pyrénées
Direction des services du cabinet
Services du cabinet et de la sécurité intérieure

Arrêté portant autorisation d'un système de
vidéoprotection : la Poste à Castelnau
Magnoac.



PRÉFET DES HAUTES-PYRÉNÉES

Cabinet

ARRETE N° :

portant autorisation d'un système
de vidéoprotection

DOSSIER N°20140018

**Le Préfet des Hautes-Pyrénées,
Chevalier de l'Ordre National du Mérite**

VU le code de la sécurité intérieure, notamment ses articles L.223-1 à L.223-9, L.251-1 à L.255-1, L.613-13 et R251-1 à R253-4 ;

VU l'arrêté ministériel du 3 août 2007 portant définition des normes techniques des systèmes de vidéoprotection ;

VU la circulaire du 3 août 2007 annexée à l'arrêté susvisé ;

VU la demande d'autorisation d'installation d'un système de vidéoprotection présentée par Monsieur le directeur territorial de la sûreté concernant l'établissement La Poste ; Place Estelette – 65230 Castelnau-Magnoac ;

VU l'avis émis par la Commission Départementale de Vidéoprotection en sa séance du 07 Avril 2014 ;

Considérant que le système doit respecter les normes de la circulaire susvisée ;

SUR la proposition de Madame la directrice des services du cabinet de la préfecture ;

ARRETE

Article 1er - Monsieur le directeur territorial de la sûreté de l'établissement La Poste est autorisé, pour une durée de cinq ans renouvelable, dans les conditions fixées au présent arrêté, à mettre en oeuvre, le système de vidéoprotection conformément au dossier présenté. Ce dispositif poursuit les finalités suivantes : sécurité des personnes ; prévention des atteintes aux biens.

Article 2 – Le public est informé de l'existence du système de vidéoprotection dans l'établissement visé à l'article 1^{er}, par des affichettes apposées de manière claire, permanente et significative, à chaque point d'accès au public. Ces affiches comportent les références de la loi susvisée ainsi que les coordonnées de la personne auprès de laquelle s'exerce le droit d'accès aux images.

Article 3 – Hormis le cas d'une enquête de flagrant délit, d'une enquête préliminaire ou d'une information judiciaire, les enregistrements seront détruits dans un délai maximum de 30 jours.

Article 4 – Le responsable de la mise en œuvre du système doit se porter garant des personnes susceptibles d'intervenir dans l'exploitation ou le visionnage des images, ainsi que dans la maintenance du système mis en place. Des consignes très précises sur la confidentialité des images captées et/ou enregistrées et des atteintes à la vie privée qu'elles peuvent éventuellement impliquer sont communiquées à toutes les personnes concernées.

Article 5 – Toute modification présentant un caractère substantiel doit faire l'objet d'une déclaration auprès des services préfectoraux (notamment changement d'activité dans les lieux protégés – changement dans la configuration des lieux – changement affectant la protection des images).

Article 6 – Sans préjudice des sanctions pénales applicables, la présente autorisation peut, après que l'intéressé aura été mis à même de présenter ses observations, être retirée en cas de manquement aux dispositions des articles du Code de la Sécurité Intérieure susvisés.

Article 7 – La présente autorisation est publiée au recueil des actes administratifs de la Préfecture. Elle peut faire l'objet d'un recours devant le Tribunal Administratif de PAU dans un délai de deux mois à compter de la date de sa notification à l'intéressé ou de sa publication.

Article 8 – Le système concerné devra faire l'objet d'une nouvelle autorisation administrative au terme du délai des cinq ans : une nouvelle demande devra être présentée à la Préfecture quatre mois avant l'échéance de ce délai.

Article 9 – Monsieur le Secrétaire Général de la Préfecture des Hautes-Pyrénées, Monsieur le Colonel Commandant le Groupement de Gendarmerie des Hautes-Pyrénées, Monsieur le Maire de Castelnau-magnoac sont chargés, chacun en ce qui le concerne, de l'exécution du présent arrêté dont un exemplaire leur sera adressé et notifié à l'intéressé.

Tarbes, le 21 mai 2014

Le Préfet
Pour le Préfet et par délégation,
La directrice des services du cabinet,


Stéphanie MONTEUIL



PRÉFET DES HAUTES- PYRENEES

Arrêté n °2014141-0019

signé par
Préfecture - Directeur de cabinet

le 21 Mai 2014

65 - Préfecture des Hautes- Pyrénées
Direction des services du cabinet
Services du cabinet et de la sécurité intérieure

Arrêtéb portant autorisation d'un système de
vidéoprotection : Carrefour Contact à Arreau.



PRÉFET DES HAUTES-PYRÉNÉES

Cabinet

ARRETE N° :

**portant autorisation d'un système
de vidéoprotection**

DOSSIER N°20140007

**Le Préfet des Hautes-Pyrénées,
Chevalier de l'Ordre National du Mérite**

VU le code de la sécurité intérieure, notamment ses articles L.223-1 à L.223-9, L.251-1 à L.255-1, L.613-13 et R251-1 à R253-4 ;

VU l'arrêté ministériel du 3 août 2007 portant définition des normes techniques des systèmes de vidéoprotection ;

VU la circulaire du 3 août 2007 annexée à l'arrêté susvisé ;

VU la demande d'autorisation d'installation d'un système de vidéoprotection présentée par Monsieur le gérant concernant l'établissement Carrefour Contact ; lieu dit Plats – 65240 Arreau ;

VU l'avis émis par la Commission Départementale de Vidéoprotection en sa séance du 07 Avril 2014 ;

Considérant que le système doit respecter les normes de la circulaire susvisée ;

SUR la proposition de Madame la directrice des services du cabinet de la préfecture ;

ARRETE

Article 1er – Monsieur le gérant de l'établissement Carrefour Contact est autorisé, pour une durée de cinq ans renouvelable, dans les conditions fixées au présent arrêté, à mettre en oeuvre, le système de vidéoprotection conformément au dossier présenté. Ce dispositif poursuit les finalités suivantes : sécurité des personnes ; secours à personnes ; défense contre l'incendie – préventions risques naturels ou technologiques ; préventions des atteintes aux biens ; lutte contre la démarque inconnue ; autre : cambriolages.

Article 2 – Le public est informé de l'existence du système de vidéoprotection dans l'établissement visé à l'article 1^{er}, par des affichettes apposées de manière claire, permanente et significative, à chaque point d'accès au public. Ces affiches comportent les références de la loi susvisée ainsi que les coordonnées de la personne auprès de laquelle s'exerce le droit d'accès aux images.

Article 3 – Hormis le cas d'une enquête de flagrant délit, d'une enquête préliminaire ou d'une information judiciaire, les enregistrements seront détruits dans un délai maximum de 12 jours.

Article 4 – Le responsable de la mise en œuvre du système doit se porter garant des personnes susceptibles d'intervenir dans l'exploitation ou le visionnage des images, ainsi que dans la maintenance du système mis en place. Des consignes très précises sur la confidentialité des images captées et/ou enregistrées et des atteintes à la vie privée qu'elles peuvent éventuellement impliquer sont communiquées à toutes les personnes concernées.

Article 5 – Toute modification présentant un caractère substantiel doit faire l'objet d'une déclaration auprès des services préfectoraux (notamment changement d'activité dans les lieux protégés – changement dans la configuration des lieux – changement affectant la protection des images).

Article 6 – Sans préjudice des sanctions pénales applicables, la présente autorisation peut, après que l'intéressé aura été mis à même de présenter ses observations, être retirée en cas de manquement aux dispositions des articles du Code de la Sécurité Intérieure susvisés.

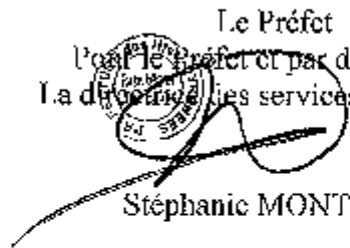
Article 7 – La présente autorisation est publiée au recueil des actes administratifs de la Préfecture. Elle peut faire l'objet d'un recours devant le Tribunal Administratif de PAU dans un délai de deux mois à compter de la date de sa notification à l'intéressé ou de sa publication.

Article 8 – Le système concerné devra faire l'objet d'une nouvelle autorisation administrative au terme du délai des cinq ans : une nouvelle demande devra être présentée à la Préfecture quatre mois avant l'échéance de ce délai.

Article 9 – Monsieur le Sous-Préfet de Bagnères de Bigorre, Monsieur le Colonel Commandant le Groupement de Gendarmerie des Hautes-Pyrénées, Monsieur le Maire d'Arreau sont chargés, chacun en ce qui le concerne, de l'exécution du présent arrêté dont un exemplaire leur sera adressé et notifié à l'intéressé.

Tarbes, le 21 mai 2014

Le Préfet
Pour le Préfet et par délégation,
La directrice des services du cabinet,


Stéphanie MONTEUIL



PRÉFET DES HAUTES- PYRENEES

Arrêté n °2014141-0020

signé par
Préfecture - Directeur de cabinet

le 21 Mai 2014

65 - Préfecture des Hautes- Pyrénées
Direction des services du cabinet
Services du cabinet et de la sécurité intérieure

Arrêté portant autorisation d'un système de
vidéoprotection : CIC B de Bigorre.



PRÉFET DES HAUTES-PYRÉNÉES

Cabinet

ARRETE N° :

**portant autorisation d'un système
de vidéoprotection**

DOSSIER N°20140015

**Le Préfet des Hautes-Pyrénées,
Chevalier de l'Ordre National du Mérite**

VU le code de la sécurité intérieure, notamment ses articles L.223-1 à L.223-9, L.251-1 à L.255-1, L.613-13 et R251-1 à R253-4 ;

VU l'arrêté ministériel du 3 août 2007 portant définition des normes techniques des systèmes de vidéoprotection ;

VU la circulaire du 3 août 2007 annexée à l'arrêté susvisé ;

VU la demande d'autorisation d'installation d'un système de vidéoprotection présentée par Monsieur le chargé de sécurité concernant l'établissement CIC Sud-Ouest : 19 allée des Coustous - 65200 Bagnères de Bigorre ;

VU l'avis émis par la Commission Départementale de Vidéoprotection en sa séance du 07 Avril 2014 ;

Considérant que le système doit respecter les normes de la circulaire susvisée ;

SUR la proposition de Madame la directrice des services du cabinet de la préfecture ;

ARRETE

Article 1er – Monsieur le chargé de sécurité de l'établissement CIC Sud-Ouest est autorisé, **pour une durée de cinq ans renouvelable**, dans les conditions fixées au présent arrêté, à mettre en oeuvre, le système de vidéoprotection conformément au dossier présenté. Ce dispositif poursuit les finalités suivantes : sécurité des personnes ; protection Incendie/Accidents ; prévention des atteintes aux biens ; prévention d'actes terroristes.

Article 2 – Le public est informé de l'existence du système de vidéoprotection dans l'établissement visé à l'article 1^{er}, par des affichettes apposées de manière claire, permanente et significative, à chaque point d'accès au public. Ces affiches comportent les références de la loi susvisée ainsi que les coordonnées de la personne auprès de laquelle s'exerce le droit d'accès aux images.

Article 3 - Hormis le cas d'une enquête de flagrant délit, d'une enquête préliminaire ou d'une information judiciaire, les enregistrements seront détruits dans un délai maximum de 30 jours.

Article 4 – Le responsable de la mise en œuvre du système doit se porter garant des personnes susceptibles d'intervenir dans l'exploitation ou le visionnage des images, ainsi que dans la maintenance du système mis en place. Des consignes très précises sur la confidentialité des images captées et/ou enregistrées et des atteintes à la vie privée qu'elles peuvent éventuellement impliquer sont communiquées à toutes les personnes concernées.

Article 5 – Toute modification présentant un caractère substantiel doit faire l'objet d'une déclaration auprès des services préfectoraux (notamment changement d'activité dans les lieux protégés – changement dans la configuration des lieux – changement affectant la protection des images).

Article 6 – Sans préjudice des sanctions pénales applicables, la présente autorisation peut, après que l'intéressé aura été mis à même de présenter ses observations, être retirée en cas de manquement aux dispositions des articles du Code de la Sécurité Intérieure susvisés.

Article 7 – La présente autorisation est publiée au recueil des actes administratifs de la Préfecture. Elle peut faire l'objet d'un recours devant le Tribunal Administratif de PAU dans un délai de deux mois à compter de la date de sa notification à l'intéressé ou de sa publication.

Article 8 – Le système concerné devra faire l'objet d'une nouvelle autorisation administrative au terme du délai des cinq ans : une nouvelle demande devra être présentée à la Préfecture quatre mois avant l'échéance de ce délai.

Article 9 – Monsieur le Sous-Préfet de Bagnères de Bigorre, Monsieur le Colonel Commandant le Groupement de Gendarmerie des Hautes-Pyrénées, Monsieur le Maire de Bagnères de Bigorre sont chargés, chacun en ce qui le concerne, de l'exécution du présent arrêté dont un exemplaire leur sera adressé et notifié à l'intéressé.

Tarbes, le 21 mai 2014

Le Préfet
Pour le Préfet et par délégation,
La directrice des services du cabinet,

 Stéphanie MONTBUI



PRÉFET DES HAUTES- PYRENEES

Arrêté n °2014141-0021

**signé par
Préfecture - Directeur de cabinet**

le 21 Mai 2014

**65 - Préfecture des Hautes- Pyrénées
Direction des services du cabinet
Services du cabinet et de la sécurité intérieure**

Arrêté portant autorisation d'un système de
vidéoprotection : Carrefour Contact à
Tournay.



PRÉFET DES HAUTES-PYRÉNÉES

Cabinet

ARRETE N° :

portant autorisation d'un système
de vidéoprotection

DOSSIER N°20140026

**Le Préfet des Hautes-Pyrénées,
Chevalier de l'Ordre National du Mérite**

VU le code de la sécurité intérieure, notamment ses articles L.223-1 à L.223-9, L.251-1 à L.255-1, L.613-13 et R251-1 à R253-4 ;

VU l'arrêté ministériel du 3 août 2007 portant définition des normes techniques des systèmes de vidéoprotection ;

VU la circulaire du 3 août 2007 annexée à l'arrêté susvisé ;

VU la demande d'autorisation d'installation d'un système de vidéoprotection présentée par Monsieur le gérant concernant l'établissement Carrefour Contact : 20 avenue de Bagnères – 65190 Tournay ;

VU l'avis émis par la Commission Départementale de Vidéoprotection en sa séance du 07 Avril 2014 ;

Considérant que le système doit respecter les normes de la circulaire susvisée ;

SUR la proposition de Madame la directrice des services du cabinet de la préfecture ;

ARRÊTE

Article 1er - Monsieur le gérant de l'établissement Carrefour Contact est autorisé, pour une durée de cinq ans renouvelable, dans les conditions fixées au présent arrêté, à mettre en oeuvre, le système de vidéoprotection conformément au dossier présenté. Ce dispositif poursuit les finalités suivantes : sécurité des personnes ; secours à personnes – défense contre l'incendie – préventions risques naturels ou technologiques ; préventions des atteintes aux biens ; lutte contre la démarque inconnue ; autre : cambriolages.

Article 2 - Le public est informé de l'existence du système de vidéoprotection dans l'établissement visé à l'article 1^{er}, par des affichettes apposées de manière claire, permanente et significative, à chaque point d'accès au public. Ces affiches comportent les références de la loi susvisée ainsi que les coordonnées de la personne auprès de laquelle s'exerce le droit d'accès aux images.

Article 3 - Hormis le cas d'une enquête de flagrant délit, d'une enquête préliminaire ou d'une information judiciaire, les enregistrements seront détruits dans un délai maximum de 30 jours.

Article 4 - Le responsable de la mise en œuvre du système doit se porter garant des personnes susceptibles d'intervenir dans l'exploitation ou le visionnage des images, ainsi que dans la maintenance du système mis en place. Des consignes très précises sur la confidentialité des images captées et/ou enregistrées et des atteintes à la vie privée qu'elles peuvent éventuellement impliquer sont communiquées à toutes les personnes concernées.

Article 5 - Toute modification présentant un caractère substantiel doit faire l'objet d'une déclaration auprès des services préfectoraux (notamment changement d'activité dans les lieux protégés - changement dans la configuration des lieux - changement affectant la protection des images).

Article 6 - Sans préjudice des sanctions pénales applicables, la présente autorisation peut, après que l'intéressé aura été mis à même de présenter ses observations, être retirée en cas de manquement aux dispositions des articles du Code de la Sécurité Intérieure susvisés.

Article 7 - La présente autorisation est publiée au recueil des actes administratifs de la Préfecture. Elle peut faire l'objet d'un recours devant le Tribunal Administratif de PAU dans un délai de deux mois à compter de la date de sa notification à l'intéressé ou de sa publication.

Article 8 - Le système concerné devra faire l'objet d'une nouvelle autorisation administrative au terme du délai des cinq ans : une nouvelle demande devra être présentée à la Préfecture quatre mois avant l'échéance de ce délai.

Article 9 - Monsieur le Secrétaire Général de la Préfecture des Hautes-Pyrénées, Monsieur le Colonel Commandant le Groupement de Gendarmerie des Hautes-Pyrénées, Monsieur le Maire de Tournay sont chargés, chacun en ce qui le concerne, de l'exécution du présent arrêté dont un exemplaire leur sera adressé et notifié à l'intéressé.

Tarbes, le 21 mai 2014

Le Préfet
Pour le Préfet et par délégation,
La directrice des services du cabinet,


Stéphanie MONTEUIL



PRÉFET DES HAUTES- PYRENEES

Arrêté n °2014141-0022

signé par
Préfecture - Directeur de cabinet

le 21 Mai 2014

65 - Préfecture des Hautes- Pyrénées
Direction des services du cabinet
Services du cabinet et de la sécurité intérieure

Arrêté portant autorisation d'un système de
vidéoprotection : Carrefour Montagne à
Cauterets.



PRÉFET DES HAUTES-PYRÉNÉES

Cabinet

ARRETE N° :

portant autorisation d'un système
de vidéoprotection

DOSSIER N°20140027

**Le Préfet des Hautes-Pyrénées,
Chevalier de l'Ordre National du Mérite**

VU le code de la sécurité intérieure, notamment ses articles L.223-1 à L.223-9, L.251-1 à L.255-1, L.613-13 et R251-1 à R253-4 ;

VU l'arrêté ministériel du 3 août 2007 portant définition des normes techniques des systèmes de vidéoprotection ;

VU la circulaire du 3 août 2007 annexée à l'arrêté susvisé ;

VU la demande d'autorisation d'installation d'un système de vidéoprotection présentée par Madame la gérante concernant l'établissement Carrefour Montagne : 5 bis Avenue Général Leclerc – 65110 Cauteerets ;

VU l'avis émis par la Commission Départementale de Vidéoprotection en sa séance du **07 Avril 2014** ;

Considérant que le système doit respecter les normes de la circulaire susvisée ;

SUR la proposition de Madame la directrice des services du cabinet de la préfecture ;

ARRETE

Article 1er – Madame la gérante de l'établissement Carrefour Montagne est autorisée, **pour une durée de cinq ans renouvelable**, dans les conditions fixées au présent arrêté, à mettre en oeuvre, le système de vidéoprotection conformément au dossier présenté. Ce dispositif poursuit les finalités suivantes : sécurité des personnes ; prévention des atteintes aux biens ; lutte contre la démarque inconnue.

Article 2 – Le public est informé de l'existence du système de vidéoprotection dans l'établissement visé à l'article 1^{er}, par des affichettes apposées de manière claire, permanente et significative, à chaque point d'accès au public. Ces affiches comportent les références de la loi susvisée ainsi que les coordonnées de la personne auprès de laquelle s'exerce le droit d'accès aux images.

Article 3 – Hormis le cas d'une enquête de flagrant délit, d'une enquête préliminaire ou d'une information judiciaire, les enregistrements seront détruits dans un délai maximum de 15 jours.

Article 4 – Le responsable de la mise en œuvre du système doit se porter garant des personnes susceptibles d'intervenir dans l'exploitation ou le visionnage des images, ainsi que dans la maintenance du système mis en place. Des consignes très précises sur la confidentialité des images captées et/ou enregistrées et des atteintes à la vie privée qu'elles peuvent éventuellement impliquer sont communiquées à toutes les personnes concernées.

Article 5 – Toute modification présentant un caractère substantiel doit faire l'objet d'une déclaration auprès des services préfectoraux (notamment changement d'activité dans les lieux protégés – changement dans la configuration des lieux – changement affectant la protection des images).

Article 6 – Sans préjudice des sanctions pénales applicables, la présente autorisation peut, après que l'intéressé aura été mis à même de présenter ses observations, être retirée en cas de manquement aux dispositions des articles du Code de la Sécurité Intérieure susvisés.

Article 7 – La présente autorisation est publiée au recueil des actes administratifs de la Préfecture. Elle peut faire l'objet d'un recours devant le Tribunal Administratif de PAU dans un délai de deux mois à compter de la date de sa notification à l'intéressé ou de sa publication.

Article 8 – Le système concerné devra faire l'objet d'une nouvelle autorisation administrative au terme du délai des cinq ans : une nouvelle demande devra être présentée à la Préfecture quatre mois avant l'échéance de ce délai.

Article 9 – Monsieur le Sous-Préfet d'Argelès-Gazost, Monsieur le Colonel Commandant le Groupement de Gendarmerie des Hautes-Pyrénées, Monsieur le Maire de Cauterets sont chargés, chacun en ce qui le concerne, de l'exécution du présent arrêté dont un exemplaire leur sera adressé et notifié à l'intéressée.

Tarbes, le 21 mai 2014

Le Préfet
Pour le Préfet et par délégation,
La directrice des services du cabinet,



Stéphanie MONTEUIL



PRÉFET DES HAUTES- PYRENEES

Arrêté n °2014141-0023

signé par
Préfecture - Directeur de cabinet

le 21 Mai 2014

65 - Préfecture des Hautes- Pyrénées
Direction des services du cabinet
Services du cabinet et de la sécurité intérieure

Arrêté portant autorisation d'un système de
vidéoprotection : France telecom à Lourdes.



PRÉFET DES HAUTES-PYRÉNÉES

Cabinet

ARRETE N° :

portant autorisation d'un système
de vidéoprotection

DOSSIER N°20130036

**Le Préfet des Hautes-Pyrénées,
Chevalier de l'Ordre National du Mérite**

VU le code de la sécurité intérieure, notamment ses articles L.223-1 à L.223-9, L.251-1 à L.255-1, L.613-13 et R251-1 à R253-4 ;

VU l'arrêté ministériel du 3 août 2007 portant définition des normes techniques des systèmes de vidéoprotection ;

VU la circulaire du 3 août 2007 annexée à l'arrêté susvisé ;

VU la demande d'autorisation d'installation d'un système de vidéoprotection présentée par Madame la directrice concernant l'établissement FRANCE TELECOM : 20 passage Marcadal - 65100 Lourdes ;

VU l'avis émis par la Commission Départementale de Vidéoprotection en sa séance du 07 Avril 2014 ;

Considérant que le système doit respecter les normes de la circulaire susvisée ;

SUR la proposition de Madame la directrice des services du cabinet de la préfecture ;

ARRETE

Article 1er – Madame la directrice de l'établissement FRANCE TELECOM est autorisée, pour une durée de cinq ans renouvelable, dans les conditions fixées au présent arrêté, à mettre en oeuvre, le système de vidéoprotection conformément au dossier présenté. Ce dispositif poursuit les finalités suivantes : sécurité des personnes ; prévention des atteintes aux biens.

Article 2 – Le public est informé de l'existence du système de vidéoprotection dans l'établissement visé à l'article 1^{er}, par des affichettes apposées de manière claire, permanente et significative, à chaque point d'accès au public. Ces affiches comportent les références de la loi susvisée ainsi que les coordonnées de la personne auprès de laquelle s'exerce le droit d'accès aux images.

Article 3 – Hormis le cas d'une enquête de flagrant délit, d'une enquête préliminaire ou d'une information judiciaire, les enregistrements seront détruits dans un délai maximum de 30 jours.

Article 4 – Le responsable de la mise en œuvre du système doit se porter garant des personnes susceptibles d'intervenir dans l'exploitation ou le visionnage des images, ainsi que dans la maintenance du système mis en place. Des consignes très précises sur la confidentialité des images captées et/ou enregistrées et des atteintes à la vie privée qu'elles peuvent éventuellement impliquer sont communiquées à toutes les personnes concernées.

Article 5 – Toute modification présentant un caractère substantiel doit faire l'objet d'une déclaration auprès des services préfectoraux (notamment changement d'activité dans les lieux protégés – changement dans la configuration des lieux – changement affectant la protection des images).

Article 6 – Sans préjudice des sanctions pénales applicables, la présente autorisation peut, après que l'intéressé aura été mis à même de présenter ses observations, être retirée en cas de manquement aux dispositions des articles du Code de la Sécurité Intérieure susvisés.

Article 7 – La présente autorisation est publiée au recueil des actes administratifs de la Préfecture. Elle peut faire l'objet d'un recours devant le Tribunal Administratif de PAU dans un délai de deux mois à compter de la date de sa notification à l'intéressé ou de sa publication.

Article 8 – Le système concerné devra faire l'objet d'une nouvelle autorisation administrative au terme du délai des cinq ans : une nouvelle demande devra être présentée à la Préfecture quatre mois avant l'échéance de ce délai.

Article 9 – Monsieur le Sous-Préfet d'Argelès-Gazost, Monsieur le Directeur Départemental de la Sécurité Publique, Madame le Maire de Lourdes sont chargés, chacun en ce qui le concerne, de l'exécution du présent arrêté dont un exemplaire leur sera adressé et notifié à l'intéressée.

Tarbes, le 21 mai 2014.

Le Préfet
Pour le Préfet et par délégation,
La directrice des services du cabinet,


Stéphanie MONTEUIL



PRÉFET DES HAUTES- PYRENEES

Arrêté n °2014141-0024

signé par
Préfecture - Directeur de cabinet

le 21 Mai 2014

65 - Préfecture des Hautes- Pyrénées
Direction des services du cabinet
Services du cabinet et de la sécurité intérieure

Arrêté portant autorisation d'un système de
vidéoprotection : DEVRED à Tarbes.



PRÉFET DES HAUTES-PYRÉNÉES

Cabinet

ARRETE N° :

**portant autorisation d'un système
de vidéoprotection**

DOSSIER N°20140024

**Le Préfet des Hautes-Pyrénées,
Chevalier de l'Ordre National du Mérite**

VU le code de la sécurité intérieure, notamment ses articles L.223-1 à L.223-9, L.251-1 à L.255-1, L.613-13 et R251-1 à R253-4 ;

VU l'arrêté ministériel du 3 août 2007 portant définition des normes techniques des systèmes de vidéoprotection ;

VU la circulaire du 3 août 2007 annexée à l'arrêté susvisé ;

VU la demande d'autorisation d'installation d'un système de vidéoprotection présentée par Madame la directrice concernant l'établissement DEVRED SAS : 66/68 rue Maréchal Foch – 65000 Tarbes ;

VU l'avis émis par la Commission Départementale de Vidéoprotection en sa séance du 07 Avril 2014 ;

Considérant que le système doit respecter les normes de la circulaire susvisée ;

SUR la proposition de Madame la directrice des services du cabinet de la préfecture ;

ARRETE

Article 1er -- Madame la directrice de l'établissement DEVRED SAS est autorisée, pour une durée de cinq ans renouvelable, dans les conditions fixées au présent arrêté, à mettre en oeuvre, le système de vidéoprotection conformément au dossier présenté. Ce dispositif poursuit la finalité suivante : prévention des atteintes aux biens.

Article 2 – Le public est informé de l'existence du système de vidéoprotection dans l'établissement visé à l'article 1^{er}, par des affichettes apposées de manière claire, permanente et significative, à chaque point d'accès au public. Ces affiches comportent les références de la loi susvisée ainsi que les coordonnées de la personne auprès de laquelle s'exerce le droit d'accès aux images.

Article 3 – Hormis le cas d'une enquête de flagrant délit, d'une enquête préliminaire ou d'une information judiciaire, les enregistrements seront détruits dans un délai maximum de 7 jours.

Article 4 – Le responsable de la mise en œuvre du système doit se porter garant des personnes susceptibles d'intervenir dans l'exploitation ou le visionnage des images, ainsi que dans la maintenance du système mis en place. Des consignes très précises sur la confidentialité des images captées et/ou enregistrées et des atteintes à la vie privée qu'elles peuvent éventuellement impliquer sont communiquées à toutes les personnes concernées.

Article 5 – Toute modification présentant un caractère substantiel doit faire l'objet d'une déclaration auprès des services préfectoraux (notamment changement d'activité dans les lieux protégés – changement dans la configuration des lieux – changement affectant la protection des images).

Article 6 Sans préjudice des sanctions pénales applicables, la présente autorisation peut, après que l'intéressé aura été mis à même de présenter ses observations, être retirée en cas de manquement aux dispositions des articles du Code de la Sécurité Intérieure susvisés.

Article 7 – La présente autorisation est publiée au recueil des actes administratifs de la Préfecture. Elle peut faire l'objet d'un recours devant le Tribunal Administratif de PAU dans un délai de deux mois à compter de la date de sa notification à l'intéressé ou de sa publication.

Article 8 – Le système concerné devra faire l'objet d'une nouvelle autorisation administrative au terme du délai des cinq ans : une nouvelle demande devra être présentée à la Préfecture quatre mois avant l'échéance de ce délai.

Article 9 – Monsieur le Secrétaire Général de la Préfecture des Hautes-Pyrénées, Monsieur le Directeur Départemental de la Sécurité Publique, Monsieur le Maire de Tarbes sont chargés, chacun en ce qui le concerne, de l'exécution du présent arrêté dont un exemplaire leur sera adressé et notifié à l'intéressé.

Tarbes, le 21 mai 2014

Le Préfet
Pour le Préfet et par délégation,
La directrice des services du cabinet,


Mélanie MONTFUIJ



PRÉFET DES HAUTES- PYRENEES

Arrêté n °2014141-0025

**signé par
Préfecture - Directeur de cabinet**

le 21 Mai 2014

**65 - Préfecture des Hautes- Pyrénées
Direction des services du cabinet
Services du cabinet et de la sécurité intérieure**

Arrêté portant autorisation d'un système de
vidéoprotection : Crédit Mutuel à Tarbes.



PRÉFET DES HAUTES-PYRÉNÉES

Cabinet

ARRETE N° :

portant autorisation d'un système
de vidéoprotection

DOSSIER N°20140022

**Le Préfet des Hautes-Pyrénées,
Chevalier de l'Ordre National du Mérite**

VU le code de la sécurité intérieure, notamment ses articles L.223-1 à L.223-9, L.251-1 à L.255-1, L.613-13 et R251-1 à R253-4 ;

VU l'arrêté ministériel du 3 août 2007 portant définition des normes techniques des systèmes de vidéoprotection ;

VU la circulaire du 3 août 2007 annexée à l'arrêté susvisé ;

VU la demande d'autorisation d'installation d'un système de vidéoprotection présentée par Monsieur le chargé de sécurité concernant l'établissement Crédit Mutuel Tarbes Arsenal : 24 avenue Alsace Lorraine – 65000 Tarbes ;

VU l'avis émis par la Commission Départementale de Vidéoprotection en sa séance du 07 Avril 2014 ;

Considérant que le système doit respecter les normes de la circulaire susvisée ;

SUR la proposition de Madame la directrice des services du cabinet de la préfecture ;

ARRETE

Article 1er – Monsieur le chargé de sécurité de l'établissement Crédit Mutuel Tarbes Arsenal est autorisé, pour une durée de cinq ans renouvelable, dans les conditions fixées au présent arrêté, à mettre en oeuvre, le système de vidéoprotection conformément au dossier présenté. Ce dispositif poursuit les finalités suivantes : sécurité des personnes ; protection Incendie/Accidents ; prévention des atteintes aux biens ; prévention d'actes terroristes.

Article 2 -- Le public est informé de l'existence du système de vidéoprotection dans l'établissement visé à l'article 1^{er}, par des affichettes apposées de manière claire, permanente et significative, à chaque point d'accès au public. Ces affiches comportent les références de la loi susvisée ainsi que les coordonnées de la personne auprès de laquelle s'exerce le droit d'accès aux images.

Article 3 -- Hormis le cas d'une enquête de flagrant délit, d'une enquête préliminaire ou d'une information judiciaire, les enregistrements seront détruits dans un délai maximum de 30 jours.

Article 4 -- Le responsable de la mise en œuvre du système doit se porter garant des personnes susceptibles d'intervenir dans l'exploitation ou le visionnage des images, ainsi que dans la maintenance du système mis en place. Des consignes très précises sur la confidentialité des images captées et/ou enregistrées et des atteintes à la vie privée qu'elles peuvent éventuellement impliquer sont communiquées à toutes les personnes concernées.

Article 5 -- Toute modification présentant un caractère substantiel doit faire l'objet d'une déclaration auprès des services préfectoraux (notamment changement d'activité dans les lieux protégés -- changement dans la configuration des lieux -- changement affectant la protection des images).

Article 6 -- Sans préjudice des sanctions pénales applicables, la présente autorisation peut, après que l'intéressé aura été mis à même de présenter ses observations, être retirée en cas de manquement aux dispositions des articles du Code de la Sécurité Intérieure susvisés.


Article 7 -- La présente autorisation est publiée au recueil des actes administratifs de la Préfecture. Elle peut faire l'objet d'un recours devant le Tribunal Administratif de PAU dans un délai de deux mois à compter de la date de sa notification à l'intéressé ou de sa publication.

Article 8 -- Le système concerné devra faire l'objet d'une nouvelle autorisation administrative au terme du délai des cinq ans : une nouvelle demande devra être présentée à la Préfecture quatre mois avant l'échéance de ce délai.

Article 9 -- Monsieur le Secrétaire Général de la Préfecture des Hautes-Pyrénées, Monsieur le Directeur Départemental de la Sécurité Publique, Monsieur le Maire de Tarbes sont chargés, chacun en ce qui le concerne, de l'exécution du présent arrêté dont un exemplaire leur sera adressé et notifié à l'intéressé.

Tarbes, le 21 mai 2014

Le Préfet
Pour le Préfet et par délégation,
La directrice des services du cabinet,


Stéphanie MONTEUIL



PRÉFET DES HAUTES- PYRENEES

Arrêté n °2014141-0026

**signé par
Préfecture - Directeur de cabinet**

le 21 Mai 2014

**65 - Préfecture des Hautes- Pyrénées
Direction des services du cabinet
Services du cabinet et de la sécurité intérieure**

Arrêté portant autorisation d'un système de
vidéoprotection : SARL Cinéloisirs à Tarbes.



PRÉFET DES HAUTES-PYRÉNÉES

Cabinet

ARRETE N° :

portant autorisation d'un système
de vidéoprotection

DOSSIER N°20140023

**Le Préfet des Hautes-Pyrénées,
Chevalier de l'Ordre National du Mérite**

VU le code de la sécurité intérieure, notamment ses articles L.223-1 à L.223-9, L.251-1 à L.255-1, L.613-13 et R251-1 à R253-4 ;

VU l'arrêté ministériel du 3 août 2007 portant définition des normes techniques des systèmes de vidéoprotection ;

VU la circulaire du 3 août 2007 annexée à l'arrêté susvisé ;

VU la demande d'autorisation d'installation d'un système de vidéoprotection présentée par Monsieur le directeur technique concernant l'établissement SARL Cinéloisirs Aquitaine : avenue des Forges – 65000 Tarbes ;

VU l'avis émis par la Commission Départementale de Vidéoprotection en sa séance du 07 Avril 2014 ;

Considérant que le système doit respecter les normes de la circulaire susvisée ;

SUR la proposition de Madame la directrice des services du cabinet de la préfecture ;

ARRETE

Article 1er – Monsieur le directeur technique de l'établissement SARL Cinéloisirs Aquitaine est autorisé, **pour une durée de cinq ans renouvelable**, dans les conditions fixées au présent arrêté, à mettre en oeuvre, le système de vidéoprotection conformément au dossier présenté. Ce dispositif poursuit les finalités suivantes : sécurité des personnes ; prévention des atteintes aux biens.

Article 2 Le public est informé de l'existence du système de vidéoprotection dans l'établissement visé à l'article 1^{er}, par des affichettes apposées de manière claire, permanente et significative, à chaque point d'accès au public. Ces affichettes comportent les références de la loi susvisée ainsi que les coordonnées de la personne auprès de laquelle s'exerce le droit d'accès aux images.

Article 3 – Hormis le cas d'une enquête de flagrant délit, d'une enquête préliminaire ou d'une information judiciaire, les enregistrements seront détruits dans un délai maximum de 15 jours.

Article 4 – Le responsable de la mise en œuvre du système doit se porter garant des personnes susceptibles d'intervenir dans l'exploitation ou le visionnage des images, ainsi que dans la maintenance du système mis en place. Des consignes très précises sur la confidentialité des images captées et/ou enregistrées et des atteintes à la vie privée qu'elles peuvent éventuellement impliquer sont communiquées à toutes les personnes concernées.

Article 5 – Toute modification présentant un caractère substantiel doit faire l'objet d'une déclaration auprès des services préfectoraux (notamment changement d'activité dans les lieux protégés – changement dans la configuration des lieux – changement affectant la protection des images).

Article 6 – Sans préjudice des sanctions pénales applicables, la présente autorisation peut, après que l'intéressé aura été mis à même de présenter ses observations, être retirée en cas de manquement aux dispositions des articles du Code de la Sécurité Intérieure susvisés.

Article 7 – La présente autorisation est publiée au recueil des actes administratifs de la Préfecture. Elle peut faire l'objet d'un recours devant le Tribunal Administratif de PAU dans un délai de deux mois à compter de la date de sa notification à l'intéressé ou de sa publication.

Article 8 – Le système concerné devra faire l'objet d'une nouvelle autorisation administrative au terme du délai des cinq ans : une nouvelle demande devra être présentée à la Préfecture quatre mois avant l'échéance de ce délai.

Article 9 – Monsieur le Secrétaire Général de la Préfecture des Hautes-Pyrénées, Monsieur le Directeur Départemental de la Sécurité Publique, Monsieur le Maire de Tarbes sont chargés, chacun en ce qui le concerne, de l'exécution du présent arrêté dont un exemplaire leur sera adressé et notifié à l'intéressé.

Tarbes, le 21 mai 2014

Le Préfet
Pour le Préfet et par délégation,
La directrice des services du cabinet,


Stéphanie MONBEUIL



PRÉFET DES HAUTES- PYRENEES

Arrêté n °2014141-0028

signé par
Préfecture - Directeur de cabinet

le 21 Mai 2014

65 - Préfecture des Hautes- Pyrénées
Direction des services du cabinet
Services du cabinet et de la sécurité intérieure

arrêté portant autorisation d'un système de
vidéoprotection : Hôtel Saint Sébastien à
Lourdes.



Liberté - Égalité - Fraternité
RÉPUBLIQUE FRANÇAISE

PRÉFET DES HAUTES-PYRÉNÉES

ARRETE N° :

Cabinet

portant autorisation d'un système
de vidéoprotection

DOSSIER N°20130141

**Le Préfet des Hautes-Pyrénées,
Chevalier de l'Ordre National du Mérite**

VU le code de la sécurité intérieure, notamment ses articles L.223-1 à L.223-9, L.251-1 à L.255-1, L.613-13 et R251-1 à R253-4 ;

VU l'arrêté ministériel du 3 août 2007 portant définition des normes techniques des systèmes de vidéoprotection ;

VU la circulaire du 3 août 2007 annexée à l'arrêté susvisé ;

VU la demande d'autorisation d'installation d'un système de vidéoprotection présentée par Madame la gérante concernant l'établissement Hôtel Saint-Sébastien : 63 Boulevard de la Grotte – 65100 Lourdes ;

VU l'avis émis par la Commission Départementale de Vidéoprotection en sa séance du 07 Avril 2014 ;

Considérant que le système doit respecter les normes de la circulaire susvisée ;

SUR la proposition de Madame la directrice des services du cabinet de la préfecture ;

ARRETE

Article 1er – Madame la gérante de l'établissement Hôtel Saint-Sébastien est autorisée, pour une durée de cinq ans renouvelable, dans les conditions fixées au présent arrêté, à mettre en oeuvre, le système de vidéoprotection conformément au dossier présenté. Ce dispositif poursuit la finalité suivante : prévention des atteintes aux biens.

Article 2 – Le public est informé de l'existence du système de vidéoprotection dans l'établissement visé à l'article 1^{er}, par des affichettes apposées de manière claire, permanente et significative, à chaque point d'accès au public. Ces affiches comportent les références de la loi susvisée ainsi que les coordonnées de la personne auprès de laquelle s'exerce le droit d'accès aux images.

Article 3 – Hormis le cas d'une enquête de flagrant délit, d'une enquête préliminaire ou d'une information judiciaire, les enregistrements seront détruits dans un délai maximum de 30 jours.

Article 4 – Le responsable de la mise en œuvre du système doit se porter garant des personnes susceptibles d'intervenir dans l'exploitation ou le visionnage des images, ainsi que dans la maintenance du système mis en place. Des consignes très précises sur la confidentialité des images captées et/ou enregistrées et des atteintes à la vie privée qu'elles peuvent éventuellement impliquer sont communiquées à toutes les personnes concernées.

Article 5 – Toute modification présentant un caractère substantiel doit faire l'objet d'une déclaration auprès des services préfectoraux (notamment changement d'activité dans les lieux protégés – changement dans la configuration des lieux – changement affectant la protection des images).

Article 6 – Sans préjudice des sanctions pénales applicables, la présente autorisation peut, après que l'intéressé aura été mis à même de présenter ses observations, être retirée en cas de manquement aux dispositions des articles du Code de la Sécurité Intérieure susvisés.

Article 7 – La présente autorisation est publiée au recueil des actes administratifs de la Préfecture. Elle peut faire l'objet d'un recours devant le Tribunal Administratif de PAU dans un délai de deux mois à compter de la date de sa notification à l'intéressé ou de sa publication.

Article 8 – Le système concerné devra faire l'objet d'une nouvelle autorisation administrative au terme du délai des cinq ans : une nouvelle demande devra être présentée à la Préfecture quatre mois avant l'échéance de ce délai.

Article 9 – Monsieur le Sous-Préfet d'Argelès-Gazost, Monsieur le Directeur Départemental de la Sécurité Publique, Madame le Maire de Lourdes sont chargés, chacun en ce qui le concerne, de l'exécution du présent arrêté dont un exemplaire leur sera adressé et notifié à l'intéressée.

Tarbes, le 21 mai 2014

Le Préfet
Pour le Préfet et par délégation,
La directrice des services du cabinet,



Stéphanie MONTEULL



PRÉFET DES HAUTES- PYRENEES

Arrêté n °2014141-0029

**signé par
Préfecture - Directeur de cabinet**

le 21 Mai 2014

**65 - Préfecture des Hautes- Pyrénées
Direction des services du cabinet
Services du cabinet et de la sécurité intérieure**

Arrêté portant autorisation d'un système de
vidéoprotection : Métro à Tarbes.



Liberté • Égalité • Fraternité
RÉPUBLIQUE FRANÇAISE

PRÉFET DES HAUTES-PYRÉNÉES

ARRETE N° :

Cabinet

portant autorisation d'un système
de vidéoprotection

DOSSIER N°20140011

**Le Préfet des Hautes-Pyrénées,
Chevalier de l'Ordre National du Mérite**

VU le code de la sécurité intérieure, notamment ses articles L.223-1 à L.223-9, L.251-1 à L.255-1, L.613-13 et R251-1 à R253-4 ;

VU l'arrêté ministériel du 3 août 2007 portant définition des normes techniques des systèmes de vidéoprotection ;

VU la circulaire du 3 août 2007 annexée à l'arrêté susvisé ;

VU la demande d'autorisation d'installation d'un système de vidéoprotection présentée par Monsieur le Directeur concernant l'établissement Métro Cash & Carry France : Zone d'Activité Bastillac – 65000 Tarbes ;

VU l'avis émis par la Commission Départementale de Vidéoprotection en sa séance du 07 Avril 2014 ;

Considérant que le système doit respecter les normes de la circulaire susvisée ;

SUR la proposition de Madame la directrice des services du cabinet de la préfecture ;

ARRETE

Article 1er - Monsieur le Directeur de l'établissement Métro Cash & Carry France est autorisé, pour une durée de cinq ans renouvelable, dans les conditions fixées au présent arrêté, à mettre en oeuvre, le système de vidéoprotection conformément au dossier présenté. Ce dispositif poursuit les finalités suivantes : sécurité des personnes ; prévention des atteintes aux biens ; lutte contre la démarque inconnue ; prévention d'actes terroristes.

Article 2 – Le public est informé de l'existence du système de vidéoprotection dans l'établissement visé à l'article 1^{er}, par des affichettes apposées de manière claire, permanente et significative, à chaque point d'accès au public. Ces affiches comportent les références de la loi susvisée ainsi que les coordonnées de la personne auprès de laquelle s'exerce le droit d'accès aux images.

Article 3 – Hormis le cas d'une enquête de flagrant délit, d'une enquête préliminaire ou d'une information judiciaire, les enregistrements seront détruits dans un délai maximum de 30 jours.

Article 4 – Le responsable de la mise en œuvre du système doit se porter garant des personnes susceptibles d'intervenir dans l'exploitation ou le visionnage des images, ainsi que dans la maintenance du système mis en place. Des consignes très précises sur la confidentialité des images captées et/ou enregistrées et des atteintes à la vie privée qu'elles peuvent éventuellement impliquer sont communiquées à toutes les personnes concernées.

Article 5 – Toute modification présentant un caractère substantiel doit faire l'objet d'une déclaration auprès des services préfectoraux (notamment changement d'activité dans les lieux protégés – changement dans la configuration des lieux – changement affectant la protection des images).

Article 6 – Sans préjudice des sanctions pénales applicables, la présente autorisation peut, après que l'intéressé aura été mis à même de présenter ses observations, être retirée en cas de manquement aux dispositions des articles du Code de la Sécurité Intérieure susvisés.

Article 7 – La présente autorisation est publiée au recueil des actes administratifs de la Préfecture. Elle peut faire l'objet d'un recours devant le Tribunal Administratif de PAU dans un délai de deux mois à compter de la date de sa notification à l'intéressé ou de sa publication.

Article 8 – Le système concerné devra faire l'objet d'une nouvelle autorisation administrative au terme du délai des cinq ans : une nouvelle demande devra être présentée à la Préfecture quatre mois avant l'échéance de ce délai.

Article 9 – Monsieur le Secrétaire Général de la Préfecture des Hautes-Pyrénées, Monsieur le Directeur Départemental de la Sécurité Publique, Monsieur le Maire de Tarbes sont chargés, chacun en ce qui le concerne, de l'exécution du présent arrêté dont un exemplaire leur sera adressé et notifié à l'intéressé.

Tarbes, le 21 mai 2014

Le Préfet
Pour le Préfet et par délégation,
La directrice des services du cabinet,

 Stéphanie MONTEUIL



PRÉFET DES HAUTES- PYRENEES

Arrêté n °2014141-0030

**signé par
Préfecture - Directeur de cabinet**

le 21 Mai 2014

**65 - Préfecture des Hautes- Pyrénées
Direction des services du cabinet
Services du cabinet et de la sécurité intérieure**

Arrêté portant autorisation d'un système de
vidéo-protection : Stradivarius à Tarbes.



Liberté • Égalité • Fraternité
RÉPUBLIQUE FRANÇAISE

PRÉFET DES HAUTES-PYRÉNÉES

ARRETE N° :

Cabinet

**portant autorisation d'un système
de vidéoprotection**

DOSSIER N°20130142

**Le Préfet des Hautes-Pyrénées,
Chevalier de l'Ordre National du Mérite**

VU le code de la sécurité intérieure, notamment ses articles L.223-1 à L.223-9, L.251-1 à L.255-1, L.613-13 et R251-1 à R253-4 ;

VU l'arrêté ministériel du 3 août 2007 portant définition des normes techniques des systèmes de vidéoprotection ;

VU la circulaire du 3 août 2007 annexée à l'arrêté susvisé ;

VU la demande d'autorisation d'installation d'un système de vidéoprotection présentée par Monsieur le Directeur concernant l'établissement Stradivarius : 79 rue du Maréchal Foch – 65000 Tarbes ;

VU l'avis émis par la Commission Départementale de Vidéoprotection en sa séance du **07 Avril 2014** ;

Considérant que le système doit respecter les normes de la circulaire susvisée ;

SUR la proposition de Madame la directrice des services du cabinet de la préfecture ;

ARRETE

Article 1er - Monsieur le Directeur de l'établissement Stradivarius est autorisé, **pour une durée de cinq ans renouvelable**, dans les conditions fixées au présent arrêté, à mettre en oeuvre, le système de vidéoprotection conformément au dossier présenté. Ce dispositif poursuit les finalités suivantes : sécurité des personnes ; lutte contre la démarque inconnue.

Article 2 - Le public est informé de l'existence du système de vidéoprotection dans l'établissement visé à l'article 1^{er}, par des affichettes apposées de manière claire, permanente et significative, à chaque point d'accès au public. Ces affiches comportent les références de la loi susvisée ainsi que les coordonnées de la personne auprès de laquelle s'exerce le droit d'accès aux images.

Article 3 - Hormis le cas d'une enquête de flagrant délit, d'une enquête préliminaire ou d'une information judiciaire, les enregistrements seront détruits dans un délai maximum de 30 jours.

Article 4 - Le responsable de la mise en œuvre du système doit se porter garant des personnes susceptibles d'intervenir dans l'exploitation ou le visionnage des images, ainsi que dans la maintenance du système mis en place. Des consignes très précises sur la confidentialité des images captées et/ou enregistrées et des atteintes à la vie privée qu'elles peuvent éventuellement impliquer sont communiquées à toutes les personnes concernées.

Article 5 - Toute modification présentant un caractère substantiel doit faire l'objet d'une déclaration auprès des services préfectoraux (notamment changement d'activité dans les lieux protégés - changement dans la configuration des lieux - changement affectant la protection des images).

Article 6 - Sans préjudice des sanctions pénales applicables, la présente autorisation peut, après que l'intéressé aura été mis à même de présenter ses observations, être retirée en cas de manquement aux dispositions des articles du Code de la Sécurité Intérieure susvisés.

Article 7 - La présente autorisation est publiée au recueil des actes administratifs de la Préfecture. Elle peut faire l'objet d'un recours devant le Tribunal Administratif de PAU dans un délai de deux mois à compter de la date de sa notification à l'intéressé ou de sa publication.

Article 8 - Le système concerné devra faire l'objet d'une nouvelle autorisation administrative au terme du délai des cinq ans : une nouvelle demande devra être présentée à la Préfecture quatre mois avant l'échéance de ce délai.

Article 9 - Monsieur le Secrétaire Général de la Préfecture des Hautes-Pyrénées, Monsieur le Directeur Départemental de la Sécurité Publique, Monsieur le Maire de Tarbes sont chargés, chacun en ce qui le concerne, de l'exécution du présent arrêté dont un exemplaire leur sera adressé et notifié à l'intéressé.

Tarbes, le 21 mai 2014

Le Préfet
Pour le Préfet et par délégation,
La directrice des services du cabinet,


Stéphanie MONTEUIL



PRÉFET DES HAUTES- PYRENEES

Arrêté n °2014141-0031

signé par
Préfecture - Directeur de cabinet

le 21 Mai 2014

65 - Préfecture des Hautes- Pyrénées
Direction des services du cabinet
Services du cabinet et de la sécurité intérieure

Arrêté portant autorisation d'un système de
vidéoprotection : Auchan Drive à Tarbes.



PRÉFET DES HAUTES-PYRÉNÉES

ARRETE N° :

Cabinet

portant autorisation d'un système
de vidéoprotection

DOSSIER N°201400009

**Le Préfet des Hautes-Pyrénées,
Chevalier de l'Ordre National du Mérite**

VU le code de la sécurité intérieure, notamment ses articles L.223-1 à L.223-9, L.251-1 à L.255-1, L.613-13 et R251-1 à R253-4 ;

VU l'arrêté ministériel du 3 août 2007 portant définition des normes techniques des systèmes de vidéoprotection ;

VU la circulaire du 3 août 2007 annexée à l'arrêté susvisé ;

VU la demande d'autorisation d'installation d'un système de vidéoprotection présentée par Monsieur le responsable concernant l'établissement Auchan Drive : 14 route de Pau -- 65000 Tarbes ;

VU l'avis émis par la Commission Départementale de Vidéoprotection en sa séance du 07 Avril 2014 ;

Considérant que le système doit respecter les normes de la circulaire susvisée ;

SUR la proposition de Madame la directrice des services du cabinet de la préfecture ;

ARRETE

Article 1er – Monsieur le responsable de l'établissement Auchan Drive est autorisé, pour une durée de cinq ans renouvelable, dans les conditions fixées au présent arrêté, à mettre en oeuvre, le système de vidéoprotection conformément au dossier présenté. Ce dispositif poursuit les finalités suivantes : sécurité des personnes ; protection Incendie/Accidents ; prévention des atteintes aux biens ; lutte contre la démarque inconnue.

Article 2 – Le public est informé de l'existence du système de vidéoprotection dans l'établissement visé à l'article 1^{er}, par des affichettes apposées de manière claire, permanente et significative, à chaque point d'accès au public. Ces affiches comportent les références de la loi susvisée ainsi que les coordonnées de la personne auprès de laquelle s'exerce le droit d'accès aux images.

Article 3 – Hormis le cas d'une enquête de flagrant délit, d'une enquête préliminaire ou d'une information judiciaire, les enregistrements seront détruits dans un délai maximum de 30 jours.

Article 4 – Le responsable de la mise en œuvre du système doit se porter garant des personnes susceptibles d'intervenir dans l'exploitation ou le visionnage des images, ainsi que dans la maintenance du système mis en place. Des consignes très précises sur la confidentialité des images captées et/ou enregistrées et des atteintes à la vie privée qu'elles peuvent éventuellement impliquer sont communiquées à toutes les personnes concernées.

Article 5 – Toute modification présentant un caractère substantiel doit faire l'objet d'une déclaration auprès des services préfectoraux (notamment changement d'activité dans les lieux protégés – changement dans la configuration des lieux – changement affectant la protection des images).

Article 6 – Sans préjudice des sanctions pénales applicables, la présente autorisation peut, après que l'intéressé aura été mis à même de présenter ses observations, être retirée en cas de manquement aux dispositions des articles du Code de la Sécurité Intérieure susvisés.

Article 7 – La présente autorisation est publiée au recueil des actes administratifs de la Préfecture. Elle peut faire l'objet d'un recours devant le Tribunal Administratif de PAU dans un délai de deux mois à compter de la date de sa notification à l'intéressé ou de sa publication.

Article 8 – Le système concerné devra faire l'objet d'une nouvelle autorisation administrative au terme du délai des cinq ans : une nouvelle demande devra être présentée à la Préfecture quatre mois avant l'échéance de ce délai.

Article 9 – Monsieur le Secrétaire Général de la Préfecture des Hautes-Pyrénées, Monsieur le Directeur Départemental de la Sécurité Publique, Monsieur le Maire de Tarbes sont chargés, chacun en ce qui le concerne, de l'exécution du présent arrêté dont un exemplaire leur sera adressé et notifié à l'intéressé.

Tarbes, le 21 mai 2014

Le Préfet
Pour le Préfet et par délégation,
La directrice des services du cabinet,

Stéphanie MONTEUIL



PRÉFET DES HAUTES- PYRENEES

Arrêté n ° 2014141-0032

signé par
Préfecture - Directeur de cabinet

le 21 Mai 2014

65 - Préfecture des Hautes- Pyrénées
Direction des services du cabinet
Services du cabinet et de la sécurité intérieure

Arrêté portant autorisation d'un système de
vidéoprotection : Interview à Ibos.



Liberté • Égalité • Fraternité
RÉPUBLIQUE FRANÇAISE

PRÉFET DES HAUTES-PYRÉNÉES

ARRETE N° :

Cabinet

portant autorisation d'un système
de vidéoprotection

DOSSIER N°20140005

**Le Préfet des Hautes-Pyrénées,
Chevalier de l'Ordre National du Mérite**

VU le code de la sécurité intérieure, notamment ses articles L.223-1 à L.223-9, L.251-1 à L.255-1, L.613-13 et R251-1 à R253-4 ;

VU l'arrêté ministériel du 3 août 2007 portant définition des normes techniques des systèmes de vidéoprotection ;

VU la circulaire du 3 août 2007 annexée à l'arrêté susvisé ;

VU la demande d'autorisation d'installation d'un système de vidéoprotection présentée par Monsieur le Gérant concernant l'établissement Interview : centre commercial le Méridien – CD 64 – 65420 Ibos ;

VU l'avis émis par la Commission Départementale de Vidéoprotection en sa séance du 07 Avril 2014 ;

Considérant que le système doit respecter les normes de la circulaire susvisée ;

SUR la proposition de Madame la directrice des services du cabinet de la préfecture ;

ARRETE

Article 1er – Monsieur le Gérant de l'établissement Interview est autorisé, pour une durée de cinq ans renouvelable, dans les conditions fixées au présent arrêté, à mettre en oeuvre, le système de vidéoprotection conformément au dossier présenté. Ce dispositif poursuit la finalité suivante : sécurité des personnes.

Article 2 – Le public est informé de l'existence du système de vidéoprotection dans l'établissement visé à l'article 1^{er}, par des affichettes apposées de manière claire, permanente et significative, à chaque point d'accès au public. Ces affiches comportent les références de la loi susvisée ainsi que les coordonnées de la personne auprès de laquelle s'exerce le droit d'accès aux images.

Article 3 – Hormis le cas d'une enquête de flagrant délit, d'une enquête préliminaire ou d'une information judiciaire, les enregistrements seront détruits dans un délai maximum de 15 jours.

Article 4 – Le responsable de la mise en œuvre du système doit se porter garant des personnes susceptibles d'intervenir dans l'exploitation ou le visionnage des images, ainsi que dans la maintenance du système mis en place. Des consignes très précises sur la confidentialité des images captées et/ou enregistrées et des atteintes à la vie privée qu'elles peuvent éventuellement impliquer sont communiquées à toutes les personnes concernées.

Article 5 – Toute modification présentant un caractère substantiel doit faire l'objet d'une déclaration auprès des services préfectoraux (notamment changement d'activité dans les lieux protégés – changement dans la configuration des lieux – changement affectant la protection des images).

Article 6 – Sans préjudice des sanctions pénales applicables, la présente autorisation peut, après que l'intéressé aura été mis à même de présenter ses observations, être retirée en cas de manquement aux dispositions des articles du Code de la Sécurité Intérieure susvisés.

Article 7 – La présente autorisation est publiée au recueil des actes administratifs de la Préfecture. Elle peut faire l'objet d'un recours devant le Tribunal Administratif de PAU dans un délai de deux mois à compter de la date de sa notification à l'intéressé ou de sa publication.

Article 8 – Le système concerné devra faire l'objet d'une nouvelle autorisation administrative au terme du délai des cinq ans : une nouvelle demande devra être présentée à la Préfecture quatre mois avant l'échéance de ce délai.

Article 9 – Monsieur le Secrétaire Général de la Préfecture des Hautes-Pyrénées, Monsieur le Directeur Départemental de la Sécurité Publique, Monsieur le Maire d'Ibos sont chargés, chacun en ce qui le concerne, de l'exécution du présent arrêté dont un exemplaire leur sera adressé et notifié à l'intéressé.

Tarbes, le 21 mai 2014

Le Préfet
Pour le Préfet et par délégation,
La directrice des services du cabinet,



Stéphanie MONTEUIL



PRÉFET DES HAUTES- PYRENEES

Arrêté n °2014141-0033

signé par
Préfecture - Directeur de cabinet

le 21 Mai 2014

65 - Préfecture des Hautes- Pyrénées
Direction des services du cabinet
Services du cabinet et de la sécurité intérieure

Arrêté portant autorisation d'un système de
vidéoprotection : Franck Provost à Ibos.



PRÉFET DES HAUTES-PYRÉNÉES

ARRETÉ N° :

Cabinet

portant autorisation d'un système
de vidéoprotection

DOSSIER N°20140006

**Le Préfet des Hautes-Pyrénées,
Chevalier de l'Ordre National du Mérite**

VU le code de la sécurité intérieure, notamment ses articles L.223-1 à L.223-9, L.251-1 à L.255-1, L.613-13 et R251-1 à R253-4 ;

VU l'arrêté ministériel du 3 août 2007 portant définition des normes techniques des systèmes de vidéoprotection ;

VU la circulaire du 3 août 2007 annexée à l'arrêté susvisé ;

VU la demande d'autorisation d'installation d'un système de vidéoprotection présentée par Monsieur le Gérant concernant l'établissement Franck Provost : centre commercial le Méridien – CD 64 – 65420 Ibos ;

VU l'avis émis par la Commission Départementale de Vidéoprotection en sa séance du 07 Avril 2014 ;

Considérant que le système doit respecter les normes de la circulaire susvisée ;

SUR la proposition de Madame la directrice des services du cabinet de la préfecture ;

ARRETE

Article 1er – Monsieur le Gérant de l'établissement Franck Provost est autorisé, **pour une durée de cinq ans renouvelable**, dans les conditions fixées au présent arrêté, à mettre en oeuvre, le système de vidéoprotection conformément au dossier présenté. Ce dispositif poursuit la finalité suivante : sécurité des personnes.

Article 2 – Le public est informé de l'existence du système de vidéoprotection dans l'établissement visé à l'article 1^{er}, par des affichettes apposées de manière claire, permanente et significative, à chaque point d'accès au public. Ces affiches comportent les références de la loi susvisée ainsi que les coordonnées de la personne auprès de laquelle s'exerce le droit d'accès aux images.

Article 3 – Hors le cas d'une enquête de flagrant délit, d'une enquête préliminaire ou d'une information judiciaire, les enregistrements seront détruits dans un délai maximum de 15 jours.

Article 4 – Le responsable de la mise en œuvre du système doit se porter garant des personnes susceptibles d'intervenir dans l'exploitation ou le visionnage des images, ainsi que dans la maintenance du système mis en place. Des consignes très précises sur la confidentialité des images captées et/ou enregistrées et des atteintes à la vie privée qu'elles peuvent éventuellement impliquer sont communiquées à toutes les personnes concernées.

Article 5 – Toute modification présentant un caractère substantiel doit faire l'objet d'une déclaration auprès des services préfectoraux (notamment changement d'activité dans les lieux protégés – changement dans la configuration des lieux – changement affectant la protection des images).

Article 6 – Sans préjudice des sanctions pénales applicables, la présente autorisation peut, après que l'intéressé aura été mis à même de présenter ses observations, être retirée en cas de manquement aux dispositions des articles du Code de la Sécurité Intérieure susvisés.

Article 7 – La présente autorisation est publiée au recueil des actes administratifs de la Préfecture. Elle peut faire l'objet d'un recours devant le Tribunal Administratif de PAU dans un délai de deux mois à compter de la date de sa notification à l'intéressé ou de sa publication.

Article 8 – Le système concerné devra faire l'objet d'une nouvelle autorisation administrative au terme du délai des cinq ans : une nouvelle demande devra être présentée à la Préfecture quatre mois avant l'échéance de ce délai.

Article 9 – Monsieur le Secrétaire Général de la Préfecture des Hautes-Pyrénées, Monsieur le Directeur Départemental de la Sécurité Publique, Monsieur le Maire d'Ibos sont chargés, chacun en ce qui le concerne, de l'exécution du présent arrêté dont un exemplaire leur sera adressé et notifié à l'intéressé.

Tarbes, le 21 mai 2014

Le Préfet
Pour le Préfet et par délégation,
La directrice des services du cabinet,


Stéphanie MONTEJH.



PRÉFET DES HAUTES- PYRENEES

Arrêté n °2014141-0034

signé par
Préfecture - Directeur de cabinet

le 21 Mai 2014

65 - Préfecture des Hautes- Pyrénées
Direction des services du cabinet
Services du cabinet et de la sécurité intérieure

Arrêté portant autorisation d'un système de
vidéoprotection : Meubles Romera à Ibos.



Liberté • Égalité • Fraternité
RÉPUBLIQUE FRANÇAISE

PRÉFET DES HAUTES-PYRÉNÉES

Cabinet

ARRETE N° :

portant autorisation d'un système
de vidéoprotection

DOSSIER N°20140004

**Le Préfet des Hautes-Pyrénées,
Chevalier de l'Ordre National du Mérite**

VU le code de la sécurité intérieure, notamment ses articles L.223-1 à L.223-9, L.251-1 à L.255-1, L.613-13 et R251-1 à R253-4 ;

VU l'arrêté ministériel du 3 août 2007 portant définition des normes techniques des systèmes de vidéoprotection ;

VU la circulaire du 3 août 2007 annexée à l'arrêté susvisé ;

VU la demande d'autorisation d'installation d'un système de vidéoprotection présentée par Monsieur le Gérant concernant l'établissement Meubles Romera : 20 bis route de Pau - 65420 Ibos ;

VU l'avis émis par la Commission Départementale de Vidéoprotection en sa séance du 07 Avril 2014 ;

Considérant que le système doit respecter les normes de la circulaire susvisée ;

SUR la proposition de Madame la directrice des services du cabinet de la préfecture ;

ARRETE

Article 1er – Monsieur le Gérant de l'établissement Meubles Romera est autorisé, **pour une durée de cinq ans renouvelable**, dans les conditions fixées au présent arrêté, à mettre en oeuvre, le système de vidéoprotection conformément au dossier présenté. Ce dispositif poursuit la finalité suivante : prévention des atteintes aux biens.

Article 2 – Le public est informé de l'existence du système de vidéoprotection dans l'établissement visé à l'article 1^{er}, par des affichettes apposées de manière claire, permanente et significative, à chaque point d'accès au public. Ces affiches comportent les références de la loi susvisée ainsi que les coordonnées de la personne auprès de laquelle s'exerce le droit d'accès aux images.

Article 3 – Hormis le cas d'une enquête de flagrant délit, d'une enquête préliminaire ou d'une information judiciaire, les enregistrements seront détruits dans un délai maximum de 15 jours.

Article 4 – Le responsable de la mise en œuvre du système doit se porter garant des personnes susceptibles d'intervenir dans l'exploitation ou le visionnage des images, ainsi que dans la maintenance du système mis en place. Des consignes très précises sur la confidentialité des images captées et/ou enregistrées et des atteintes à la vie privée qu'elles peuvent éventuellement impliquer sont communiquées à toutes les personnes concernées.

Article 5 – Toute modification présentant un caractère substantiel doit faire l'objet d'une déclaration auprès des services préfectoraux (notamment changement d'activité dans les lieux protégés – changement dans la configuration des lieux – changement affectant la protection des images).

Article 6 – Sans préjudice des sanctions pénales applicables, la présente autorisation peut, après que l'intéressé aura été mis à même de présenter ses observations, être retirée en cas de manquement aux dispositions des articles du Code de la Sécurité Intérieure susvisés.

Article 7 La présente autorisation est publiée au recueil des actes administratifs de la Préfecture. Elle peut faire l'objet d'un recours devant le Tribunal Administratif de PAU dans un délai de deux mois à compter de la date de sa notification à l'intéressé ou de sa publication.

Article 8 – Le système concerné devra faire l'objet d'une nouvelle autorisation administrative au terme du délai des cinq ans : une nouvelle demande devra être présentée à la Préfecture quatre mois avant l'échéance de ce délai.

Article 9 – Monsieur le Secrétaire Général de la Préfecture des Hautes-Pyrénées, Monsieur le Directeur Départemental de la Sécurité Publique, Monsieur le Maire d'Ibos sont chargés, chacun en ce qui le concerne, de l'exécution du présent arrêté dont un exemplaire leur sera adressé et notifié à l'intéressé.

Tarbes, le 21 mai 2014

Le Préfet
Pour le Préfet et par délégation,
La directrice des services du cabinet,

 Stéphanie MONTEUIL



PRÉFET DES HAUTES- PYRENEES

Arrêté n °2014141-0035

signé par
Préfecture - Directeur de cabinet

le 21 Mai 2014

65 - Préfecture des Hautes- Pyrénées
Direction des services du cabinet
Services du cabinet et de la sécurité intérieure

arrêté portant autorisation d'un système de
vidéoprotection : Pharmacie des Pyrénées à
Odos.



PRÉFET DES HAUTES-PYRÉNÉES

Cabinet

ARRÊTÉ N° :

portant autorisation d'un système
de vidéoprotection

DOSSIER N°20130140

Le Préfet des Hautes-Pyrénées, Chevalier de l'Ordre National du Mérite

VU le code de la sécurité intérieure, notamment ses articles L.223-1 à L.223-9, L.251-1 à L.255-1, L.613-13 et R251-1 à R253-4 ;

VU l'arrêté ministériel du 3 août 2007 portant définition des normes techniques des systèmes de vidéoprotection ;

VU la circulaire du 3 août 2007 annexée à l'arrêté susvisé ;

VU la demande d'autorisation d'installation d'un système de vidéoprotection présentée par Monsieur le Pharmacien concernant l'établissement Pharmacie des Pyrénées : 1 rue du Béarn – 65310 Odos ;

VU l'avis émis par la Commission Départementale de Vidéoprotection en sa séance du 07 Avril 2014 ;

Considérant que le système doit respecter les normes de la circulaire susvisée ;

SUR la proposition de Madame la directrice des services du cabinet de la préfecture ;

ARRETE

Article 1er – Monsieur le Pharmacien de l'établissement Pharmacie des Pyrénées est autorisé, pour une durée de cinq ans renouvelable, dans les conditions fixées au présent arrêté, à mettre en oeuvre, le système de vidéoprotection conformément au dossier présenté. Ce dispositif poursuit les finalités suivantes : sécurité des personnes ; prévention des atteintes aux biens ; lutte contre la démarque inconnue.

Article 2 – Le public est informé de l'existence du système de vidéoprotection dans l'établissement visé à l'article 1^{er}, par des affichettes apposées de manière claire, permanente et significative, à chaque point d'accès au public. Ces affiches comportent les références de la loi susvisée ainsi que les coordonnées de la personne auprès de laquelle s'exerce le droit d'accès aux images.

Article 3 – Hormis le cas d'une enquête de flagrant délit, d'une enquête préliminaire ou d'une information judiciaire, les enregistrements seront détruits dans un délai maximum de 30 jours.

Article 4 – Le responsable de la mise en œuvre du système doit se porter garant des personnes susceptibles d'intervenir dans l'exploitation ou le visionnage des images, ainsi que dans la maintenance du système mis en place. Des consignes très précises sur la confidentialité des images captées et/ou enregistrées et des atteintes à la vie privée qu'elles peuvent éventuellement impliquer sont communiquées à toutes les personnes concernées.

Article 5 – Toute modification présentant un caractère substantiel doit faire l'objet d'une déclaration auprès des services préfectoraux (notamment changement d'activité dans les lieux protégés – changement dans la configuration des lieux – changement affectant la protection des images).

Article 6 – Sans préjudice des sanctions pénales applicables, la présente autorisation peut, après que l'intéressé aura été mis à même de présenter ses observations, être retirée en cas de manquement aux dispositions des articles du Code de la Sécurité Intérieure susvisés.

Article 7 – La présente autorisation est publiée au recueil des actes administratifs de la Préfecture. Elle peut faire l'objet d'un recours devant le Tribunal Administratif de PAU dans un délai de deux mois à compter de la date de sa notification à l'intéressé ou de sa publication.

Article 8 – Le système concerné devra faire l'objet d'une nouvelle autorisation administrative au terme du délai des cinq ans : une nouvelle demande devra être présentée à la Préfecture quatre mois avant l'échéance de ce délai.

Article 9 – Monsieur le Secrétaire Général de la Préfecture des Hautes-Pyrénées, Monsieur le Directeur Départemental de la Sécurité Publique, Monsieur le Maire d'Odos sont chargés, chacun en ce qui le concerne, de l'exécution du présent arrêté dont un exemplaire leur sera adressé et notifié à l'intéressé.

Tarbes, le 21 mai 2014

Le Préfet
Pour le Préfet et par délégation,
La directrice des services du cabinet,


Stéphanie MONTAUDO



PRÉFET DES HAUTES- PYRENEES

Arrêté n °2014141-0036

**signé par
Préfecture - Directeur de cabinet**

le 21 Mai 2014

**65 - Préfecture des Hautes- Pyrénées
Direction des services du cabinet
Services du cabinet et de la sécurité intérieure**

Arrêté portant autorisation d'un système de
vidéoprotection : Relay France à Tarbes.



PRÉFET DES HAUTES-PYRÉNÉES

Cabinet

ARRÊTE N° :

portant autorisation d'un système
de vidéoprotection

DOSSIER N°20130143

**Le Préfet des Hautes-Pyrénées,
Chevalier de l'Ordre National du Mérite**

VU le code de la sécurité intérieure, notamment ses articles L.223-1 à L.223-9, L.251-1 à L.255-1, L.613-13 et R251-1 à R253-4 ;

VU l'arrêté ministériel du 3 août 2007 portant définition des normes techniques des systèmes de vidéoprotection ;

VU la circulaire du 3 août 2007 annexée à l'arrêté susvisé ;

VU la demande d'autorisation d'installation d'un système de vidéoprotection présentée par Monsieur le responsable juridique concernant l'établissement Relay France : Boulevard de Lattre de Tassigny – 65013 Tarbes Cedex 9 ;

VU l'avis émis par la Commission Départementale de Vidéoprotection en sa séance du 07 Avril 2014 ;

Considérant que le système doit respecter les normes de la circulaire susvisée ;

SUR la proposition de Madame la directrice des services du cabinet de la préfecture ;

ARRÊTE

Article 1er – Monsieur le responsable juridique de l'établissement Relay France est autorisé, **pour une durée de cinq ans renouvelable**, dans les conditions fixées au présent arrêté, à mettre en oeuvre, le système de vidéoprotection conformément au dossier présenté. Ce dispositif poursuit les finalités suivantes : sécurité des personnes ; prévention des atteintes aux biens ; lutte contre la démarque inconnue.

Article 2 -- Le public est informé de l'existence du système de vidéoprotection dans l'établissement visé à l'article 1^{er}, par des affichettes apposées de manière claire, permanente et significative, à chaque point d'accès au public. Ces affiches comportent les références de la loi susvisée ainsi que les coordonnées de la personne auprès de laquelle s'exerce le droit d'accès aux images.

Article 3 -- Hormis le cas d'une enquête de flagrant délit, d'une enquête préliminaire ou d'une information judiciaire, les enregistrements seront détruits dans un délai maximum de 20 jours.

Article 4 -- Le responsable de la mise en œuvre du système doit se porter garant des personnes susceptibles d'intervenir dans l'exploitation ou le visionnage des images, ainsi que dans la maintenance du système mis en place. Des consignes très précises sur la confidentialité des images captées et/ou enregistrées et des atteintes à la vie privée qu'elles peuvent éventuellement impliquer sont communiquées à toutes les personnes concernées.

Article 5 -- Toute modification présentant un caractère substantiel doit faire l'objet d'une déclaration auprès des services préfectoraux (notamment changement d'activité dans les lieux protégés – changement dans la configuration des lieux – changement affectant la protection des images).

Article 6 -- Sans préjudice des sanctions pénales applicables, la présente autorisation peut, après que l'intéressé aura été mis à même de présenter ses observations, être retirée en cas de manquement aux dispositions des articles du Code de la Sécurité Intérieure susvisés.

Article 7 -- La présente autorisation est publiée au recueil des actes administratifs de la Préfecture. Elle peut faire l'objet d'un recours devant le Tribunal Administratif de PAU dans un délai de deux mois à compter de la date de sa notification à l'intéressé ou de sa publication.

Article 8 -- Le système concerné devra faire l'objet d'une nouvelle autorisation administrative au terme du délai des cinq ans : une nouvelle demande devra être présentée à la Préfecture quatre mois avant l'échéance de ce délai.

Article 9 -- Monsieur le Secrétaire Général de la Préfecture des Hautes-Pyrénées, Monsieur le Directeur Départemental de la Sécurité Publique, Monsieur le Maire de Tarbes sont chargés, chacun en ce qui le concerne, de l'exécution du présent arrêté dont un exemplaire leur sera adressé et notifié à l'intéressé.

Tarbes, le 21 mai 2014

Le Préfet
Pour le Préfet et par délégation,
La directrice des services du cabinet,



Stéphanie MONTEUIL



PRÉFET DES HAUTES- PYRENEES

Arrêté n °2014141-0037

signé par
Préfecture - Directeur de cabinet

le 21 Mai 2014

65 - Préfecture des Hautes- Pyrénées
Direction des services du cabinet
Services du cabinet et de la sécurité intérieure

Arrêté portant autorisation d'un système de
vidéoprotection : Total à Tarbes.



PRÉFET DES HAUTES-PYRÉNÉES

Cabinet

ARRETE N° :

**portant autorisation d'un système
de vidéoprotection**

DOSSIER N°20140033

**Le Préfet des Hautes-Pyrénées,
Chevalier de l'Ordre National du Mérite**

VU le code de la sécurité intérieure, notamment ses articles L.223-1 à L.223-9, L.251-1 à L.255-1, L.613-13 et R251-1 à R253-4 ;

VU l'arrêté ministériel du 3 août 2007 portant définition des normes techniques des systèmes de vidéoprotection ;

VU la circulaire du 3 août 2007 annexée à l'arrêté susvisé ;

VU la demande d'autorisation d'installation d'un système de vidéoprotection présentée par Monsieur le chef de projet multi-sites concernant l'établissement Total Marketing et Services ; 25, boulevard du Lapacca – 65000 Tarbes ;

VU l'avis émis par la Commission Départementale de Vidéoprotection en sa séance du 07 Avril 2014 ;

Considérant que le système doit respecter les normes de la circulaire susvisée ;

SUR la proposition de Madame la directrice des services du cabinet de la préfecture ;

ARRETE

Article 1er – Monsieur le chef de projet multi-sites de l'établissement Total Marketing et Services est autorisé, pour une durée de cinq ans renouvelable, dans les conditions fixées au présent arrêté, à mettre en oeuvre, le système de vidéoprotection conformément au dossier présenté. Ce dispositif poursuit les finalités suivantes : sécurité des personnes ; lutte contre la démarque inconnue.

Article 2 Le public est informé de l'existence du système de vidéoprotection dans l'établissement visé à l'article 1^{er}, par des affichettes apposées de manière claire, permanente et significative, à chaque point d'accès au public. Ces affiches comportent les références de la loi susvisée ainsi que les coordonnées de la personne auprès de laquelle s'exerce le droit d'accès aux images.

Article 3 – Hormis le cas d'une enquête de flagrant délit, d'une enquête préliminaire ou d'une information judiciaire, les enregistrements seront détruits dans un délai maximum de 7 jours.

Article 4 – Le responsable de la mise en œuvre du système doit se porter garant des personnes susceptibles d'intervenir dans l'exploitation ou le visionnage des images, ainsi que dans la maintenance du système mis en place. Des consignes très précises sur la confidentialité des images captées et/ou enregistrées et des atteintes à la vie privée qu'elles peuvent éventuellement impliquer sont communiquées à toutes les personnes concernées.

Article 5 – Toute modification présentant un caractère substantiel doit faire l'objet d'une déclaration auprès des services préfectoraux (notamment changement d'activité dans les lieux protégés · changement dans la configuration des lieux · changement affectant la protection des images).

Article 6 – Sans préjudice des sanctions pénales applicables, la présente autorisation peut, après que l'intéressé aura été mis à même de présenter ses observations, être retirée en cas de manquement aux dispositions des articles du Code de la Sécurité Intérieure susvisés.

Article 7 – La présente autorisation est publiée au recueil des actes administratifs de la Préfecture. Elle peut faire l'objet d'un recours devant le Tribunal Administratif de PAU dans un délai de deux mois à compter de la date de sa notification à l'intéressé ou de sa publication.

Article 8 - Le système concerné devra faire l'objet d'une nouvelle autorisation administrative au terme du délai des cinq ans : une nouvelle demande devra être présentée à la Préfecture quatre mois avant l'échéance de ce délai.

Article 9 – Monsieur le Secrétaire Général de la Préfecture des Hautes-Pyrénées, Monsieur le Directeur Départemental de la Sécurité Publique, Monsieur le Maire de Tarbes sont chargés, chacun en ce qui le concerne, de l'exécution du présent arrêté dont un exemplaire leur sera adressé et notifié à l'intéressé.

Tarbes, le 21 mai 2014

Le Préfet
Pour le Préfet et par délégation,
La directrice des services du cabinet,



Stéphanie MONTEUIL



PRÉFET DES HAUTES- PYRENEES

Arrêté n °2014141-0038

**signé par
Préfecture - Directeur de cabinet**

le 21 Mai 2014

**65 - Préfecture des Hautes- Pyrénées
Direction des services du cabinet
Services du cabinet et de la sécurité intérieure**

Arrêté portant autorisation d'un système de
vidéoprotection : SARL Justela à Ibos.



PRÉFET DES HAUTES-PYRÉNÉES

ARRETE N° :

Cabinet

portant autorisation d'un système
de vidéoprotection

DOSSIER N°20130129

**Le Préfet des Hautes-Pyrénées,
Chevalier de l'Ordre National du Mérite**

VU le code de la sécurité intérieure, notamment ses articles L.223-1 à L.223-9, L.251-1 à L.255-1, L.613-13 et R251-1 à R253-4 ;

VU l'arrêté ministériel du 3 août 2007 portant définition des normes techniques des systèmes de vidéoprotection ;

VU la circulaire du 3 août 2007 annexée à l'arrêté susvisé ;

VU la demande d'autorisation d'installation d'un système de vidéoprotection présentée par Monsieur le gérant concernant l'établissement SARI Justela : La Pyrénéenne - route de Pau - 65420 Ibos ;

VU l'avis émis par la Commission Départementale de Vidéoprotection en sa séance du 07 Avril 2014 ;

Considérant que le système doit respecter les normes de la circulaire susvisée ;

SUR la proposition de Madame la directrice des services du cabinet de la préfecture ;

ARRETE

Article 1er – Monsieur le gérant de l'établissement SARI Justela est autorisé, **pour une durée de cinq ans renouvelable**, dans les conditions fixées au présent arrêté, à mettre en oeuvre, le système de vidéoprotection conformément au dossier présenté. Ce dispositif poursuit les finalités suivantes : sécurité des personnes ; prévention des atteintes aux biens ; lutte contre la démarque inconnue.

Article 2 – Le public est informé de l'existence du système de vidéoprotection dans l'établissement visé à l'article 1^{er}, par des affichettes apposées de manière claire, permanente et significative, à chaque point d'accès au public. Ces affiches comportent les références de la loi susvisée ainsi que les coordonnées de la personne auprès de laquelle s'exerce le droit d'accès aux images.

Article 3 – Hormis le cas d'une enquête de flagrant délit, d'une enquête préliminaire ou d'une information judiciaire, les enregistrements seront détruits dans un délai maximum de 15 jours.

Article 4 – Le responsable de la mise en œuvre du système doit se porter garant des personnes susceptibles d'intervenir dans l'exploitation ou le visionnage des images, ainsi que dans la maintenance du système mis en place. Des consignes très précises sur la confidentialité des images captées et/ou enregistrées et des atteintes à la vie privée qu'elles peuvent éventuellement impliquer sont communiquées à toutes les personnes concernées.

Article 5 – Toute modification présentant un caractère substantiel doit faire l'objet d'une déclaration auprès des services préfectoraux (notamment changement d'activité dans les lieux protégés – changement dans la configuration des lieux – changement affectant la protection des images).

Article 6 – Sans préjudice des sanctions pénales applicables, la présente autorisation peut, après que l'intéressé aura été mis à même de présenter ses observations, être retirée en cas de manquement aux dispositions des articles du Code de la Sécurité Intérieure susvisés.

Article 7 – La présente autorisation est publiée au recueil des actes administratifs de la Préfecture. Elle peut faire l'objet d'un recours devant le Tribunal Administratif de PAU dans un délai de deux mois à compter de la date de sa notification à l'intéressé ou de sa publication.

Article 8 – Le système concerné devra faire l'objet d'une nouvelle autorisation administrative au terme du délai des cinq ans : une nouvelle demande devra être présentée à la Préfecture quatre mois avant l'échéance de ce délai.

Article 9 – Monsieur le Secrétaire Général de la Préfecture des Hautes-Pyrénées, Monsieur le Directeur Départemental de la Sécurité Publique, Monsieur le Maire d'Ibos sont chargés, chacun en ce qui le concerne, de l'exécution du présent arrêté dont un exemplaire leur sera adressé et notifié à l'intéressé.

Tarbes, le 21 mai 2014

Le Préfet
Pour le Préfet et par délégation,
La directrice des services du cabinet,


Stéphanie MONTEUIL



PRÉFET DES HAUTES- PYRENEES

Arrêté n °2014141-0039

signé par
Préfecture - Directeur de cabinet

le 21 Mai 2014

65 - Préfecture des Hautes- Pyrénées
Direction des services du cabinet
Services du cabinet et de la sécurité intérieure

Arrêté portant autorisation d'un système de
vidéoprotection : Pic SARL à Ibos.



PRÉFET DES HAUTES-PYRÉNÉES

Cabinet

ARRETE N° :

portant autorisation d'un système
de vidéoprotection

DOSSIER N°20140039

**Le Préfet des Hautes-Pyrénées,
Chevalier de l'Ordre National du Mérite**

VU le code de la sécurité intérieure, notamment ses articles L.223-1 à L.223-9, L.251-1 à L.255-1, L.613-13 et R251-1 à R253-4 ;

VU l'arrêté ministériel du 3 août 2007 portant définition des normes techniques des systèmes de vidéoprotection ;

VU la circulaire du 3 août 2007 annexée à l'arrêté susvisé ;

VU la demande d'autorisation d'installation d'un système de vidéoprotection présentée par Monsieur le gérant concernant l'établissement Pic SARI ; rue Ardiacq - ZAC Parc des Pyrénées - 65420 Ibos ;

VU l'avis émis par la Commission Départementale de Vidéoprotection en sa séance du 07 Avril 2014 ;

Considérant que le système doit respecter les normes de la circulaire susvisée ;

SUR la proposition de Madame la directrice des services du cabinet de la préfecture ;

ARRETE

Article 1er – Monsieur le gérant de l'établissement Pic SARI est autorisé, pour une durée de **cinq ans renouvelable**, dans les conditions fixées au présent arrêté, à mettre en oeuvre, le système de vidéoprotection conformément au dossier présenté. Ce dispositif poursuit les finalités suivantes : sécurité des personnes ; prévention des atteintes aux biens.

Article 2 – Le public est informé de l'existence du système de vidéoprotection dans l'établissement visé à l'article 1^{er}, par des affichettes apposées de manière claire, permanente et significative, à chaque point d'accès au public. Ces affiches comportent les références de la loi susvisée ainsi que les coordonnées de la personne auprès de laquelle s'exerce le droit d'accès aux images.

Article 3 – Hormis le cas d'une enquête de flagrant délit, d'une enquête préliminaire ou d'une information judiciaire, les enregistrements seront détruits dans un délai maximum de 30 jours.

Article 4 – Le responsable de la mise en œuvre du système doit se porter garant des personnes susceptibles d'intervenir dans l'exploitation ou le visionnage des images, ainsi que dans la maintenance du système mis en place. Des consignes très précises sur la confidentialité des images captées et/ou enregistrées et des atteintes à la vie privée qu'elles peuvent éventuellement impliquer sont communiquées à toutes les personnes concernées.

Article 5 – Toute modification présentant un caractère substantiel doit faire l'objet d'une déclaration auprès des services préfectoraux (notamment changement d'activité dans les lieux protégés – changement dans la configuration des lieux – changement affectant la protection des images).

Article 6 – Sans préjudice des sanctions pénales applicables, la présente autorisation peut, après que l'intéressé aura été mis à même de présenter ses observations, être retirée en cas de manquement aux dispositions des articles du Code de la Sécurité Intérieure susvisés.

Article 7 – La présente autorisation est publiée au recueil des actes administratifs de la Préfecture. Elle peut faire l'objet d'un recours devant le Tribunal Administratif de PAU dans un délai de deux mois à compter de la date de sa notification à l'intéressé ou de sa publication.

Article 8 – Le système concerné devra faire l'objet d'une nouvelle autorisation administrative au terme du délai des cinq ans : une nouvelle demande devra être présentée à la Préfecture quatre mois avant l'échéance de ce délai.

Article 9 – Monsieur le Secrétaire Général de la Préfecture des Hautes-Pyrénées, Monsieur le Directeur Départemental de la Sécurité Publique, Monsieur le Maire d'Ibos sont chargés, chacun en ce qui le concerne, de l'exécution du présent arrêté dont un exemplaire leur sera adressé et notifié à l'intéressé.

Tarbes, le 21 mai 2014

Le Préfet
Pour le Préfet et par délégation,
La directrice des services du cabinet,


Stéphanie MONTEUIL



PRÉFET DES HAUTES- PYRENEES

Arrêté n °2014141-0040

signé par
Préfecture - Directeur de cabinet

le 21 Mai 2014

65 - Préfecture des Hautes- Pyrénées
Direction des services du cabinet
Services du cabinet et de la sécurité intérieure

Arrêté portant autorisation d'un système de
vidéoprotection : SOS Panic PC à Lourdes.



PRÉFET DES HAUTES-PYRÉNÉES

Cabinet

ARRETE N° :

portant autorisation d'un système
de vidéoprotection

DOSSIER N°20130060

**Le Préfet des Hautes-Pyrénées,
Chevalier de l'Ordre National du Mérite**

VU le code de la sécurité intérieure, notamment ses articles L.223-1 à L.223-9, L.251-1 à L.255-1, L.613-13 et R251-1 à R253-4 ;

VU l'arrêté ministériel du 3 août 2007 portant définition des normes techniques des systèmes de vidéoprotection ;

VU la circulaire du 3 août 2007 annexée à l'arrêté susvisé ;

VU la demande d'autorisation d'installation d'un système de vidéoprotection présentée par Monsieur le dirigeant concernant l'établissement SOS Panic PC : 60 avenue Alexandre Marqui – 65100 Lourdes ;

VU l'avis émis par la Commission Départementale de Vidéoprotection en sa séance du 07 Avril 2014 ;

Considérant que le système doit respecter les normes de la circulaire susvisée ;

SUR la proposition de Madame la directrice des services du cabinet de la préfecture ;

ARRETE

Article 1er - Monsieur le dirigeant de l'établissement SOS Panic PC est autorisé, **pour une durée de cinq ans renouvelable**, dans les conditions fixées au présent arrêté, à mettre en oeuvre, le système de vidéoprotection conformément au dossier présenté. Ce dispositif poursuit les finalités suivantes : sécurité des personnes ; prévention des atteintes aux biens.

Article 2 - Le public est informé de l'existence du système de vidéoprotection dans l'établissement visé à l'article 1^{er}, par des affichettes apposées de manière claire, permanente et significative, à chaque point d'accès au public. Ces affiches comportent les références de la loi susvisée ainsi que les coordonnées de la personne auprès de laquelle s'exerce le droit d'accès aux images.

Article 3 - Hormis le cas d'une enquête de flagrant délit, d'une enquête préliminaire ou d'une information judiciaire, les enregistrements seront détruits dans un délai maximum de 30 jours.

Article 4 - Le responsable de la mise en œuvre du système doit se porter garant des personnes susceptibles d'intervenir dans l'exploitation ou le visionnage des images, ainsi que dans la maintenance du système mis en place. Des consignes très précises sur la confidentialité des images captées et/ou enregistrées et des atteintes à la vie privée qu'elles peuvent éventuellement impliquer sont communiquées à toutes les personnes concernées.

Article 5 - Toute modification présentant un caractère substantiel doit faire l'objet d'une déclaration auprès des services préfectoraux (notamment changement d'activité dans les lieux protégés - changement dans la configuration des lieux - changement affectant la protection des images).

Article 6 - Sans préjudice des sanctions pénales applicables, la présente autorisation peut, après que l'intéressé aura été mis à même de présenter ses observations, être retirée en cas de manquement aux dispositions des articles du Code de la Sécurité Intérieure susvisés.

Article 7 - La présente autorisation est publiée au recueil des actes administratifs de la Préfecture. Elle peut faire l'objet d'un recours devant le Tribunal Administratif de PAU dans un délai de deux mois à compter de la date de sa notification à l'intéressé ou de sa publication.

Article 8 - Le système concerné devra faire l'objet d'une nouvelle autorisation administrative au terme du délai des cinq ans : une nouvelle demande devra être présentée à la Préfecture quatre mois avant l'échéance de ce délai.

Article 9 - Monsieur le Sous-Préfet d'Argelès-Gazost, Monsieur le Directeur Départemental de la Sécurité Publique, Madame le Maire de Lourdes sont chargés, chacun en ce qui le concerne, de l'exécution du présent arrêté dont un exemplaire leur sera adressé et notifié à l'intéressé.

Tarbes, le 21 mai 2014

Le Préfet
Pour le Préfet et par délégation,
La directrice des services du cabinet,



Stéphane MONTEUIL



PRÉFET DES HAUTES- PYRENEES

Arrêté n °2014141-0041

signé par
Préfecture - Directeur de cabinet

le 21 Mai 2014

65 - Préfecture des Hautes- Pyrénées
Direction des services du cabinet
Services du cabinet et de la sécurité intérieure

Arrêté portant autorisation d'un système de
vidéoprotection : Conforama à Ibos.



PRÉFET DES HAUTES-PYRÉNÉES

Cabinet

ARRETE N° :

portant autorisation d'un système
de vidéoprotection

DOSSIER N°20140041

**Le Préfet des Hautes-Pyrénées,
Chevalier de l'Ordre National du Mérite**

VU le code de la sécurité intérieure, notamment ses articles L.223-1 à L.223-9, L.251-1 à L.255-1, L.613-13 et R251-1 à R253-4 ;

VU l'arrêté ministériel du 3 août 2007 portant définition des normes techniques des systèmes de vidéoprotection ;

VU la circulaire du 3 août 2007 annexée à l'arrêté susvisé ;

VU la demande d'autorisation d'installation d'un système de vidéoprotection présentée par Monsieur le Directeur concernant l'établissement Conforama : Centre commercial le Méridien – Chemin de l'Ours - 65420 Ibos ;

VU l'avis émis par la Commission Départementale de Vidéoprotection en sa séance du 07 Avril 2014 ;

Considérant que le système doit respecter les normes de la circulaire susvisée ;

SUR la proposition de Madame la directrice des services du cabinet de la préfecture ;

ARRETE

Article 1er – Monsieur le Directeur de l'établissement Conforama est autorisé, pour une durée de cinq ans renouvelable, dans les conditions fixées au présent arrêté, à mettre en oeuvre, le système de vidéoprotection conformément au dossier présenté. Ce dispositif poursuit les finalités suivantes : sécurité des personnes ; prévention des atteintes aux biens ; lutte contre la démarque inconnue.

Article 2 – Le public est informé de l'existence du système de vidéo-protection dans l'établissement visé à l'article 1^{er}, par des affichettes apposées de manière claire, permanente et significative, à chaque point d'accès au public. Ces affiches comportent les références de la loi susvisée ainsi que les coordonnées de la personne auprès de laquelle s'exerce le droit d'accès aux images.

Article 3 – Hormis le cas d'une enquête de flagrant délit, d'une enquête préliminaire ou d'une information judiciaire, les enregistrements seront détruits dans un délai maximum de 14 jours.

Article 4 – Le responsable de la mise en œuvre du système doit se porter garant des personnes susceptibles d'intervenir dans l'exploitation ou le visionnage des images, ainsi que dans la maintenance du système mis en place. Des consignes très précises sur la confidentialité des images captées et/ou enregistrées et des atteintes à la vie privée qu'elles peuvent éventuellement impliquer sont communiquées à toutes les personnes concernées.

Article 5 – Toute modification présentant un caractère substantiel doit faire l'objet d'une déclaration auprès des services préfectoraux (notamment changement d'activité dans les lieux protégés – changement dans la configuration des lieux – changement affectant la protection des images).

Article 6 – Sans préjudice des sanctions pénales applicables, la présente autorisation peut, après que l'intéressé aura été mis à même de présenter ses observations, être retirée en cas de manquement aux dispositions des articles du Code de la Sécurité Intérieure susvisés.

Article 7 – La présente autorisation est publiée au recueil des actes administratifs de la Préfecture. Elle peut faire l'objet d'un recours devant le Tribunal Administratif de PAU dans un délai de deux mois à compter de la date de sa notification à l'intéressé ou de sa publication.

Article 8 – Le système concerné devra faire l'objet d'une nouvelle autorisation administrative au terme du délai des cinq ans : une nouvelle demande devra être présentée à la Préfecture quatre mois avant l'échéance de ce délai.

Article 9 – Monsieur le Secrétaire Général de la Préfecture des Hautes-Pyrénées, Monsieur le Directeur Départemental de la Sécurité Publique, Monsieur le Maire d'Ibos sont chargés, chacun en ce qui le concerne, de l'exécution du présent arrêté dont un exemplaire leur sera adressé et notifié à l'intéressé.

Tarbes, le 21 mai 2014

Le Préfet
Pour le Préfet et par délégation,
La directrice des services du cabinet,



Stéphanie MONTEUIL



PRÉFET DES HAUTES- PYRENEES

Arrêté n °2014141-0042

signé par
Préfecture - Directeur de cabinet

le 21 Mai 2014

65 - Préfecture des Hautes- Pyrénées
Direction des services du cabinet
Services du cabinet et de la sécurité intérieure

Arrêté portant autorisation d'un système de
vidéoprotection : Tabac Mauvezin à Lourdes.



PRÉFET DES HAUTES-PYRÉNÉES

Cabinet

ARRETE N° :

portant autorisation d'un système
de vidéoprotection

DOSSIER N°20140040

**Le Préfet des Hautes-Pyrénées,
Chevalier de l'Ordre National du Mérite**

VU le code de la sécurité intérieure, notamment ses articles L.223-1 à L.223-9, L.251-1 à L.255-1, L.613-13 et R251-1 à R253-4 ;

VU l'arrêté ministériel du 3 août 2007 portant définition des normes techniques des systèmes de vidéoprotection ;

VU la circulaire du 3 août 2007 annexée à l'arrêté susvisé ;

VU la demande d'autorisation d'installation d'un système de vidéoprotection présentée par Monsieur le gérant concernant l'établissement Tabac Mauvezin : Avenue Bernadette Soubirous – 65100 Lourdes ;

VU l'avis émis par la Commission Départementale de Vidéoprotection en sa séance du 07 Avril 2014 ;

Considérant que le système doit respecter les normes de la circulaire susvisée ;

SUR la proposition de Madame la directrice des services du cabinet de la préfecture ;

ARRETE

Article 1er – Monsieur le gérant de l'établissement Tabac Mauvezin est autorisé, pour une durée de cinq ans renouvelable, dans les conditions fixées au présent arrêté, à mettre en oeuvre, le système de vidéoprotection conformément au dossier présenté. Ce dispositif poursuit les finalités suivantes : sécurité des personnes ; prévention des atteintes aux biens.

Article 2 – Le public est informé de l'existence du système de vidéoprotection dans l'établissement visé à l'article 1^{er}, par des affichettes apposées de manière claire, permanente et significative, à chaque point d'accès au public. Ces affiches comportent les références de la loi susvisée ainsi que les coordonnées de la personne auprès de laquelle s'exerce le droit d'accès aux images.

Article 3 – Hormis le cas d'une enquête de flagrant délit, d'une enquête préliminaire ou d'une information judiciaire, les enregistrements seront détruits dans un délai maximum de 10 jours.

Article 4 – Le responsable de la mise en œuvre du système doit se porter garant des personnes susceptibles d'intervenir dans l'exploitation ou le visionnage des images, ainsi que dans la maintenance du système mis en place. Des consignes très précises sur la confidentialité des images captées et/ou enregistrées et des atteintes à la vie privée qu'elles peuvent éventuellement impliquer sont communiquées à toutes les personnes concernées.

Article 5 – Toute modification présentant un caractère substantiel doit faire l'objet d'une déclaration auprès des services préfectoraux (notamment changement d'activité dans les lieux protégés – changement dans la configuration des lieux – changement affectant la protection des images).

Article 6 – Sans préjudice des sanctions pénales applicables, la présente autorisation peut, après que l'intéressé aura été mis à même de présenter ses observations, être retirée en cas de manquement aux dispositions des articles du Code de la Sécurité Intérieure susvisés.

Article 7 – La présente autorisation est publiée au recueil des actes administratifs de la Préfecture. Elle peut faire l'objet d'un recours devant le Tribunal Administratif de PAU dans un délai de deux mois à compter de la date de sa notification à l'intéressé ou de sa publication.


Article 8 – Le système concerné devra faire l'objet d'une nouvelle autorisation administrative au terme du délai des cinq ans : une nouvelle demande devra être présentée à la Préfecture quatre mois avant l'échéance de ce délai.

Article 9 – Monsieur le Sous-Préfet d'Argelès-Gazost, Monsieur le Directeur Départemental de la Sécurité Publique, Madame le Maire de Lourdes sont chargés, chacun en ce qui le concerne, de l'exécution du présent arrêté dont un exemplaire leur sera adressé et notifié à l'intéressé.

Tarbes, le 21 mai 2014

Le Préfet

Pour le Préfet et par délégation,
La directrice des services du cabinet,


Stéphanie MONTEUIL



PRÉFET DES HAUTES- PYRENEES

Arrêté n °2014141-0043

signé par
Préfecture - Directeur de cabinet

le 21 Mai 2014

65 - Préfecture des Hautes- Pyrénées
Direction des services du cabinet
Services du cabinet et de la sécurité intérieure

Arrêté portant autorisation d'un système de
vidéoprotection : France Télécom à Tarbes.



Liberté - Égalité - Fraternité
RÉPUBLIQUE FRANÇAISE

PRÉFET DES HAUTES-PYRÉNÉES

ARRETE N° :

Cabinet

portant autorisation d'un système
de vidéoprotection

DOSSIER N°20130035

**Le Préfet des Hautes-Pyrénées,
Chevalier de l'Ordre National du Mérite**

VU le code de la sécurité intérieure, notamment ses articles L.223-1 à L.223-9, L.251-1 à L.255-1, L.613-13 et R251-1 à R253-4 ;

VU l'arrêté ministériel du 3 août 2007 portant définition des normes techniques des systèmes de vidéoprotection ;

VU la circulaire du 3 août 2007 annexée à l'arrêté susvisé ;

VU la demande d'autorisation d'installation d'un système de vidéoprotection présentée par Madame la directrice de contrôle de gestion concernant l'établissement FRANCE TELECOM : 48 rue Maréchal Foch - 65000 Tarbes ;

VU l'avis émis par la Commission Départementale de Vidéoprotection en sa séance du 07 Avril 2014 ;

Considérant que le système doit respecter les normes de la circulaire susvisée ;

SUR la proposition de Madame la directrice des services du cabinet de la préfecture ;

ARRETE

Article 1er – Madame la directrice de contrôle de gestion de l'établissement FRANCE TELECOM est autorisée, **pour une durée de cinq ans renouvelable**, dans les conditions fixées au présent arrêté, à mettre en oeuvre, le système de vidéoprotection conformément au dossier présenté. Ce dispositif poursuit les finalités suivantes : sécurité des personnes ; prévention d'actes terroristes.

Article 2 – Le public est informé de l'existence du système de vidéoprotection dans l'établissement visé à l'article 1^{er}, par des affichettes apposées de manière claire, permanente et significative, à chaque point d'accès au public. Ces affiches comportent les références de la loi susvisée ainsi que les coordonnées de la personne auprès de laquelle s'exerce le droit d'accès aux images.

Article 3 – Formis le cas d'une enquête de flagrant délit, d'une enquête préliminaire ou d'une information judiciaire, les enregistrements seront détruits dans un délai maximum de 30 jours.

Article 4 – Le responsable de la mise en œuvre du système doit se porter garant des personnes susceptibles d'intervenir dans l'exploitation ou le visionnage des images, ainsi que dans la maintenance du système mis en place. Des consignes très précises sur la confidentialité des images captées et/ou enregistrées et des atteintes à la vie privée qu'elles peuvent éventuellement impliquer sont communiquées à toutes les personnes concernées.

Article 5 – Toute modification présentant un caractère substantiel doit faire l'objet d'une déclaration auprès des services préfectoraux (notamment changement d'activité dans les lieux protégés – changement dans la configuration des lieux – changement affectant la protection des images).

Article 6 – Sans préjudice des sanctions pénales applicables, la présente autorisation peut, après que l'intéressé aura été mis à même de présenter ses observations, être retirée en cas de manquement aux dispositions des articles du Code de la Sécurité Intérieure susvisés.

Article 7 – La présente autorisation est publiée au recueil des actes administratifs de la Préfecture. Elle peut faire l'objet d'un recours devant le Tribunal Administratif de PAU dans un délai de deux mois à compter de la date de sa notification à l'intéressé ou de sa publication.

Article 8 – Le système concerné devra faire l'objet d'une nouvelle autorisation administrative au terme du délai des cinq ans : une nouvelle demande devra être présentée à la Préfecture quatre mois avant l'échéance de ce délai.

Article 9 – Monsieur le Secrétaire Général de la Préfecture des Hautes-Pyrénées, Monsieur le Directeur Départemental de la Sécurité Publique, Monsieur le Maire de Tarbes sont chargés, chacun en ce qui le concerne, de l'exécution du présent arrêté dont un exemplaire leur sera adressé et notifié à l'intéressée.

Tarbes, le 21 mai 2014

Le Préfet
Pour le Préfet et par délégation,
La directrice des services du cabinet,


Stéphanie MONTAUDO



PRÉFET DES HAUTES- PYRENEES

Arrêté n °2014141-0044

**signé par
Préfecture - Directeur de cabinet**

le 21 Mai 2014

**65 - Préfecture des Hautes- Pyrénées
Direction des services du cabinet
Services du cabinet et de la sécurité intérieure**

Arrêté portant autorisation d'un système de
vidéoprotection : LIDL à Lourdes.



PRÉFET DES HAUTES-PYRÉNÉES

Cabinet

ARRETE N° :

portant autorisation d'un système
de vidéoprotection

DOSSIER N°20140032

**Le Préfet des Hautes-Pyrénées,
Chevalier de l'Ordre National du Mérite**

VU le code de la sécurité intérieure, notamment ses articles L.223-1 à L.223-9, L.251-1 à L.255-1, L.613-13 et R251-1 à R253-4 ;

VU l'arrêté ministériel du 3 août 2007 portant définition des normes techniques des systèmes de vidéoprotection ;

VU la circulaire du 3 août 2007 annexée à l'arrêté susvisé ;

VU la demande d'autorisation d'installation d'un système de vidéoprotection présentée par Monsieur le directeur régional concernant l'établissement LIDL : 94 avenue Alexandre Marqui – 65100 Lourdes ;

VU l'avis émis par la Commission Départementale de Vidéoprotection en sa séance du 07 Avril 2014 ;

Considérant que le système doit respecter les normes de la circulaire susvisée ;

SUR la proposition de Madame la directrice des services du cabinet de la préfecture ;

ARRETE

Article 1er – Monsieur le directeur régional de l'établissement LIDL est autorisé, pour une durée de cinq ans renouvelable, dans les conditions fixées au présent arrêté, à mettre en oeuvre, le système de vidéoprotection conformément au dossier présenté. Ce dispositif poursuit les finalités suivantes : sécurité des personnes ; secours à personne – défense contre l'incendie préventions risques naturels ou technologiques ; prévention des atteintes aux biens ; lutte contre la démarque inconnue.

Article 2 – Le public est informé de l'existence du système de vidéoprotection dans l'établissement visé à l'article 1^{er}, par des affichettes apposées de manière claire, permanente et significative, à chaque point d'accès au public. Ces affiches comportent les références de la loi susvisée ainsi que les coordonnées de la personne auprès de laquelle s'exerce le droit d'accès aux images.

Article 3 – Hormis le cas d'une enquête de flagrant délit, d'une enquête préliminaire ou d'une information judiciaire, les enregistrements seront détruits dans un délai maximum de 15 jours.

Article 4 – Le responsable de la mise en œuvre du système doit se porter garant des personnes susceptibles d'intervenir dans l'exploitation ou le visionnage des images, ainsi que dans la maintenance du système mis en place. Des consignes très précises sur la confidentialité des images captées et/ou enregistrées et des atteintes à la vie privée qu'elles peuvent éventuellement impliquer sont communiquées à toutes les personnes concernées.

Article 5 – Toute modification présentant un caractère substantiel doit faire l'objet d'une déclaration auprès des services préfectoraux (notamment changement d'activité dans les lieux protégés – changement dans la configuration des lieux – changement affectant la protection des images).

Article 6 – Sans préjudice des sanctions pénales applicables, la présente autorisation peut, après que l'intéressé aura été mis à même de présenter ses observations, être retirée en cas de manquement aux dispositions des articles du Code de la Sécurité Intérieure susvisés.

Article 7 – La présente autorisation est publiée au recueil des actes administratifs de la Préfecture. Elle peut faire l'objet d'un recours devant le Tribunal Administratif de PAU dans un délai de deux mois à compter de la date de sa notification à l'intéressé ou de sa publication.

Article 8 – Le système concerné devra faire l'objet d'une nouvelle autorisation administrative au terme du délai des cinq ans : une nouvelle demande devra être présentée à la Préfecture quatre mois avant l'échéance de ce délai.

Article 9 – Monsieur le Sous-Préfet d'Argelès-Gazost, Monsieur le Directeur Départemental de la Sécurité Publique, Madame le Maire de Lourdes sont chargés, chacun en ce qui le concerne, de l'exécution du présent arrêté dont un exemplaire leur sera adressé et notifié à l'intéressé.

Tarbes, le 21 mai 2014

Le Préfet
Pour le Préfet et par délégation,
La directrice des services du cabinet,


Stéphanie MONTEUIL



PRÉFET DES HAUTES- PYRENEES

Arrêté n °2014141-0045

signé par
Préfecture - Directeur de cabinet

le 21 Mai 2014

65 - Préfecture des Hautes- Pyrénées
Direction des services du cabinet
Services du cabinet et de la sécurité intérieure

Arrêté portant autorisation d'un système de
vidéoprotection : Café du Centre à
Maubourguet.



PRÉFET DES HAUTES-PYRÉNÉES

ARRÊTE N° :

Cabinet

**portant autorisation d'un système
de vidéoprotection**

DOSSIER N°20130139

**Le Préfet des Hautes-Pyrénées,
Chevalier de l'Ordre National du Mérite**

VU le code de la sécurité intérieure, notamment ses articles L.223-1 à L.223-9, L.251-1 à L.255-1, L.613-13 et R251-1 à R253-4 ;

VU l'arrêté ministériel du 3 août 2007 portant définition des normes techniques des systèmes de vidéoprotection ;

VU la circulaire du 3 août 2007 annexée à l'arrêté susvisé ;

VU la demande d'autorisation d'installation d'un système de vidéoprotection présentée par Monsieur le gérant concernant l'établissement Café du Centre : 1 allée Larbancs - 65700 Maubourguet ;

VU l'avis émis par la Commission Départementale de Vidéoprotection en sa séance du 07 Avril 2014 ;

Considérant que le système doit respecter les normes de la circulaire susvisée ;

SUR la proposition de Madame la directrice des services du cabinet de la préfecture ;

ARRÊTE

Article 1er – Monsieur le gérant de l'établissement Café du Centre est autorisé, **pour une durée de cinq ans renouvelable**, dans les conditions fixées au présent arrêté, à mettre en oeuvre, le système de vidéoprotection conformément au dossier présenté. Ce dispositif poursuit les finalités suivantes : sécurité des personnes ; prévention des atteintes aux biens ; lutte contre la démarque inconnue.

Article 2 – Le public est informé de l'existence du système de vidéoprotection dans l'établissement visé à l'article 1^{er}, par des affichettes apposées de manière claire, permanente et significative, à chaque point d'accès au public. Ces affiches comportent les références de la loi susvisée ainsi que les coordonnées de la personne auprès de laquelle s'exerce le droit d'accès aux images.

Article 3 – Hormis le cas d'une enquête de flagrant délit, d'une enquête préliminaire ou d'une information judiciaire, les enregistrements seront détruits dans un délai maximum de 15 jours.

Article 4 – Le responsable de la mise en œuvre du système doit se porter garant des personnes susceptibles d'intervenir dans l'exploitation ou le visionnage des images, ainsi que dans la maintenance du système mis en place. Des consignes très précises sur la confidentialité des images captées et/ou enregistrées et des atteintes à la vie privée qu'elles peuvent éventuellement impliquer sont communiquées à toutes les personnes concernées.

Article 5 – Toute modification présentant un caractère substantiel doit faire l'objet d'une déclaration auprès des services préfectoraux (notamment changement d'activité dans les lieux protégés – changement dans la configuration des lieux – changement affectant la protection des images).

Article 6 – Sans préjudice des sanctions pénales applicables, la présente autorisation peut, après que l'intéressé aura été mis à même de présenter ses observations, être retirée en cas de manquement aux dispositions des articles du Code de la Sécurité Intérieure susvisés.

Article 7 – La présente autorisation est publiée au recueil des actes administratifs de la Préfecture. Elle peut faire l'objet d'un recours devant le Tribunal Administratif de PAU dans un délai de deux mois à compter de la date de sa notification à l'intéressé ou de sa publication.

Article 8 – Le système concerné devra faire l'objet d'une nouvelle autorisation administrative au terme du délai des cinq ans : une nouvelle demande devra être présentée à la Préfecture quatre mois avant l'échéance de ce délai.

Article 9 – Monsieur le Secrétaire Général de la Préfecture des Hautes-Pyrénées, Monsieur le Colonel Commandant le Groupement de Gendarmerie des Hautes-Pyrénées, Monsieur le Maire de Maubourguet sont chargés, chacun en ce qui le concerne, de l'exécution du présent arrêté dont un exemplaire leur sera adressé et notifié à l'intéressé.

Tarbes, le 21 mai 2014

Le Préfet
Pour le Préfet et par délégation,
La directrice des services du cabinet,

 Stéphanie MONTEUIL



PRÉFET DES HAUTES- PYRENEES

Arrêté n ° 2014142-0001

**signé par
Préfet**

le 22 Mai 2014

**65 - Préfecture des Hautes- Pyrénées
Direction des services du cabinet
Service interministériel de défense et de protection civiles**

Arrêté fixant la liste d'aptitude opérationnelle
des sapeurs- pompiers aptes à exercer les
emplois et activités de la chaîne de
commandement et du SSSM



PREFET DES HAUTES-PYRENEES

Direction des services du cabinet
Services Interministériel de
Défense et de Protection Civiles
Pôle défense civile

ARRETE N°2014142-0001

Arrêté fixant la liste d'aptitude
opérationnelle des sapeurs-pompiers aptes à
exercer les emplois et activités de la chaîne
de commandement et du SSSM

**Le Préfet des Hautes-Pyrénées,
Chevalier de l'Ordre National du Mérite**

VU le code général des collectivités territoriales ;

VU l'arrêté du 1^{er} février 1978 approuvant le règlement d'instruction et de manœuvre des sapeurs-pompiers communaux ;

Vu l'arrêté du 30 septembre 2013 relatif aux formations des sapeurs-pompiers professionnels ;

Vu l'arrêté du 8 août 2013 relatif aux formations des sapeurs-pompiers volontaires ;

Vu l'arrêté préfectoral n° 2011-319-58 du 18 novembre 2011 portant approbation du règlement opérationnel du Service départemental d'incendie et de secours des Hautes-Pyrénées ;

Sur la proposition de Monsieur le Directeur Départemental des Services d'Incendie et de Secours ;

ARRETE

ARTICLE 1 – A compter de ce jour, la liste des sapeurs-pompiers du service départemental d'incendie et de secours des Hautes-Pyrénées aptes à exercer les emplois et activités de la chaîne de commandement est fixée comme suit :

EMPLOI	GRADE – PRENOM – NOM
Chef de site <u>GOC 5</u>	Colonel Patrick HEYRAUD Lieutenant Colonel Hervé JACQUIN Commandant Olivier BLANCO Commandant Rodolphe GARCIA Commandant François PICOT Commandant Yves RIDEAU

EMPLOI	GRADE – PRENOM – NOM
<p><u>Chef de Colonne</u></p> <p><u>GOC 4</u></p>	<p>Commandant Michel BROUSSE Commandant Eric RIVA Commandant François CLIN Capitaine Daniel ABESQUE Capitaine Jérôme BONIN Capitaine Patrick DUARTE Capitaine Sébastien GUILLAUMOT Capitaine Michel LEVENEUR Capitaine Edmond NARFIN Capitaine Serge PELLEN Capitaine Marc MONACELLI</p>
<p><u>Chef de groupe</u></p> <p><u>GOC 3</u></p>	<p>Capitaine Christian BAA PUYOULET Capitaine Robert BRIE Capitaine Jean-Bernard JEAN DIT L'HOPITAL Capitaine Jean-Louis MIDAN Lieutenant Sébastien ALTEMIR Lieutenant Jean-Pierre ATTHAR Lieutenant Michel BALLARIN Lieutenant Jean-Paul BARIFOUSE Lieutenant Fabrice BAZZANELLA Lieutenant Xavier BERGE Lieutenant Gérard BEROS Lieutenant Jean Pierre BEY Lieutenant Bruno BILLE Lieutenant Christelle BLANCHARD Lieutenant Christophe BONIFACIO Lieutenant Renaud BOURGEOIS Lieutenant Patrick BRU Lieutenant Alain BUEY Lieutenant Pascal CADIEU Lieutenant Christophe CALVET-INGLADA Lieutenant Jean-François CASCARRA Lieutenant Fabien CAYRET Lieutenant Gilbert CLEMENT Lieutenant Rémy CLOUZET Lieutenant Thomas COLOMBATTO Lieutenant Max COUSTURIAN Lieutenant Hervé CROUZOLS Lieutenant Jean-Jacques DANSAUT Lieutenant Didier DAURIO Lieutenant Cédric DOUBLET Lieutenant Pierre DOUCET Lieutenant Marcel DUBOE Lieutenant Thierry DULAC Lieutenant Philippe ESTANGOY Lieutenant Pascal FOURCADE Lieutenant André GAGO Lieutenant Henri GUERRA Lieutenant Joël HUC</p>

EMPLOI	GRADE – PRENOM – NOM
<u>Chef de groupe</u> <u>GOC 3</u> (suite)	Lieutenant Dimitri HUGON
	Lieutenant Laurent JIMENEZ
	Lieutenant Gilles LAFONTAINE
	Lieutenant Jacques LAFFORGUE
	Lieutenant Lucien LAFON-PLACETTE
	Lieutenant Jean-François LAMEIGNERE
	Lieutenant Patrick LAMOTHE
	Lieutenant Jean-Luc LASSON
	Lieutenant Claude LAUMONDAIS
	Lieutenant Daniel MADALLA
	Lieutenant Jean-Claude MARIETTE
	Lieutenant Eric MATTHA
	Lieutenant Jean-Pierre MEDJEBEUR
	Lieutenant Yves MIOTTO
	Lieutenant Sébastien MONTES
	Lieutenant Claude OLMEDO
	Lieutenant Florian PARENT
	Lieutenant Fabien PELLEGRIN
	Lieutenant José PEREZ
	Lieutenant Sophie RIGAL
	Lieutenant Olivier RIOT
	Lieutenant Edouard ROSA
	Lieutenant Pierre SAINT ARROMAN
	Lieutenant Frédéric SAINT-PIERRE
	Lieutenant Rémi SALCUNI
	Lieutenant Jean-Marc SARNIGUET
	Lieutenant Sandra SIREIX
	Lieutenant Philippe SOULE-PERE
	Lieutenant Gilles THOMAS
	Lieutenant Marie-Pierre TOUSTARD
	Lieutenant Patrick URLANDE
	Adjudant-chef Sylvain CORON

ARTICLE 2 – A compter de ce jour, la liste des sapeurs-pompiers membres du Service de santé et de secours médical du Service départemental d'incendie et de secours des Hautes-Pyrénées aptes à exercer les emplois et activités de la chaîne de commandement est fixée comme suit :

EMPLOI	GRADE – PRENOM – NOM
<u>Médecin départemental</u> <u>d'astreinte</u>	Médecin 1 ^{ère} classe Delphine ANDRIEU
	Médecin Lieutenant-colonel Christian LARGETEAU
	Médecin Lieutenant-colonel Gérard CHAUVET
	Médecin Lieutenant-colonel Michel GUILLEY
	Médecin Commandant Quentin CLEMENT
	Médecin Commandant Lalasoa RANDRIANASOLO
	Médecin Capitaine Michaël SEINGER

EMPLOI	GRADE – PRENOM – NOM
<u>Infirmier départemental d'astreinte</u>	Infirmier-chef Olivier VIRON Infirmier principale Nicole BINOT Infirmier principal François MARTIN Infirmier Christophe CAILLEAUX Infirmier Patrick COUCHOU-MEILLOT Infirmier Adrien DANCLA-GROUT Infirmier Sébastien DELON Infirmier Michèle DUBARRY Infirmier principal Christine DUPRAT Infirmier Sabine FOUGA Infirmier Céline FOURCADE Infirmier Marie Hélène HERQUE Infirmier Edwige MIEYAN Infirmier Marie PAUMIER Infirmier Christelle QUEZEL-GUERRAZ Infirmier Myriam REYNAUD-DASTE Infirmier principal Stéphane RIGAUX Infirmier Philippe SARLAT Infirmier Jocelyne SCOTTO

ARTICLE 3 – Cet arrêté annule et remplace l'arrêté n°2014 126-0006 du 6 mai 2014, fixant la liste d'aptitude opérationnelle des sapeurs-pompiers aptes à exercer les emplois et activités de la chaîne de commandement pour l'année 2014.

ARTICLE 4 – Monsieur le Directeur départemental des services d'incendie et de secours est chargé de l'exécution du présent arrêté, qui sera publié au recueil des actes administratifs du département des Hautes-Pyrénées.

Tarbes, le 22 mai 2014


Henri d'ABAC



PRÉFET DES HAUTES- PYRENEES

Arrêté n ° 2014142-0007

**signé par
Directeur des Services du Cabinet**

le 22 Mai 2014

**65 - Préfecture des Hautes- Pyrénées
Direction des services du cabinet
Service interministériel de défense et de protection civiles**

Arrêté relatif au Brevet National de Sécurité et
de Sauvetage Aquatique (session du 22 mai
2014)



PRÉFET DES HAUTES-PYRÉNÉES

Direction des services du cabinet
Services Interministériel de
Défense et de Protection Civiles
Pôle défense civile

ARRETE N° 2014

Arrêté relatif au Brevet National de
Sécurité et de Sauvetage Aquatique

**Le Préfet des Hautes-Pyrénées,
Chevalier de l'Ordre National du Mérite**

Vu le décret n° 91-834 modifié du 30 août 1991 relatif à la formation aux premiers secours ;

Vu le décret n° 92-514 du 12 juin 1992 modifié relatif à la formation de moniteur des premiers secours et modifiant le décret n° 91-834 modifié du 30 août 1991 relatif à la formation aux premiers secours ;

Vu l'arrêté du 22 juin 2011 modifiant l'arrêté du 23 janvier 1979 modifié, fixant les modalités de délivrance du brevet national de sécurité et de sauvetage aquatique ;

Vu les procès-verbaux du jury de l'examen de secourisme pour l'obtention du brevet national de sécurité et de sauvetage aquatique organisé le jeudi 22 mai 2014 à la piscine André de Boysson à Bagnères de Bigorre ;

ARRÊTÉ

ARTICLE 1 - Le diplôme du brevet national de sécurité et de sauvetage aquatique est délivré aux candidats suivants :

Julie CAPMARTIN	Bastien LARRIBAU	Adrien MOLINA
Rémi BONGAILLOS	Mickaël BAGDIAN	Jonathan BILLET
Julien FIGUET	Alexandre BELIER	

ARTICLE 2 - Mme la directrice des services du cabinet, M. le chef du service interministériel de défense et de protection civiles sont chargés, chacun en ce qui le concerne, de l'exécution du présent arrêté qui sera publié au recueil des actes administratifs.

Tarbes, le 22 mai 2014

Le Préfet
Pour le Préfet et par délégation,
La directrice des services du Cabinet


Stéphanie MONTECILL



PRÉFET DES HAUTES- PYRENEES

Arrêté n ° 2014147-0001

**signé par
Préfet**

le 27 Mai 2014

**65 - Préfecture des Hautes- Pyrénées
Direction des services du cabinet
Services du cabinet et de la sécurité intérieure**

Arrêté conférant l'honorariat de maire à
Madame Anne- Marie SAINT- MARTIN,
ancien maire d'Andrest



PREFET DES HAUTES-PYRÉNÉES

Cabinet
Pôle Affaires Générales

Arrêté n°
conférant l'honorariat de maire

**Le Préfet des Hautes-Pyrénées,
Chevalier de l'Ordre National du Mérite**

Vu l'article L 2122.35 du code général des collectivités territoriales fixant les conditions d'attribution de l'honorariat aux anciens maires, maires délégués et adjoints qui ont exercé des fonctions municipales pendant au moins dix-huit ans ;

Vu le courrier en date du 28 avril 2014, de Monsieur Francis PLENACOSTE, maire d'Andrest, sollicitant l'honorariat de maire pour Madame Anne-Marie SAINT-MARTIN, ancien maire d'Andrest ;

Considérant que Madame Anne-Marie SAINT-MARTIN a exercé des fonctions municipales de 1983 à 2014 dans la commune d'Andrest ;

ARRETE

ARTICLE 1 – L'honorariat de maire est conféré à Madame Anne-Marie SAINT-MARTIN, ancien maire d'Andrest.

ARTICLE 2 – Monsieur le secrétaire général de la préfecture des Hautes-Pyrénées et Madame la directrice des services du cabinet sont chargés, chacun en ce qui le concerne, de l'exécution du présent arrêté qui sera publié au recueil des actes administratifs.

Tarbes, le 27 MAI 2014



Le Préfet

Henri d'ABZAC



PRÉFET DES HAUTES- PYRENEES

Arrêté n °2014147-0002

**signé par
Préfet**

le 27 Mai 2014

**65 - Préfecture des Hautes- Pyrénées
Direction des services du cabinet
Services du cabinet et de la sécurité intérieure**

Arrêté conférant l'honorariat de maire à M.
Michel JOUANOLOU, ancien maire de
Sarrouilles



PRÉFET DES HAUTES-PYRÉNÉES

Cabinet
Pôle Affaires Générales

Arrêté n°
conférant l'honorariat de maire

**Le Préfet des Hautes-Pyrénées,
Chevalier de l'Ordre National du Mérite**

Vu l'article L 2122.35 du code général des collectivités territoriales fixant les conditions d'attribution de l'honorariat aux anciens maires, maires délégués et adjoints qui ont exercé des fonctions municipales pendant au moins dix-huit ans ;

Vu le courrier en date du 22 avril 2014, de Monsieur Alain TALBOT, maire de Sarrouilles, sollicitant l'honorariat de maire pour Monsieur Michel JOUANOLOU, ancien maire de Sarrouilles ;

Considérant que Monsieur Michel JOUANOLOU a exercé les fonctions de maire de la commune de Sarrouilles de 1977 à 2014 ;

ARRETE

ARTICLE 1 – L'honorariat de maire est conféré à Monsieur Michel JOUANOLOU, ancien maire de Sarrouilles.

ARTICLE 2 – Monsieur le secrétaire général de la préfecture des Hautes-Pyrénées et Madame la directrice des services du cabinet sont chargés, chacun en ce qui le concerne, de l'exécution du présent arrêté qui sera publié au recueil des actes administratifs.

Tarbes, le 27 MAI 2014.

Le Préfet



Henri d'ABYAC



PRÉFET DES HAUTES- PYRENEES

Arrêté n ° 2014153-0002

**signé par
Préfet**

le 02 Juin 2014

**65 - Préfecture des Hautes- Pyrénées
Direction des services du cabinet
Services du cabinet et de la sécurité intérieure**

arrêté conférant l'honorariat de maire à M.
Laurent BARRAU, ancien maire de Ségus



PRÉFET DES HAUTES-PYRÉNÉES

Cabinet
Pôle Affaires Générales

Arrêté n°
conférant l'honorariat de maire

**Le Préfet des Hautes-Pyrénées,
Chevalier de l'Ordre National du Mérite**

Vu l'article L 2122.35 du code général des collectivités territoriales fixant les conditions d'attribution de l'honorariat aux anciens maires, maires délégués et adjoints qui ont exercé des fonctions municipales pendant au moins dix-huit ans ;

Vu le courrier en date du 30 avril 2014, de Monsieur Lucien BOUZET, maire de Ségus, sollicitant l'honorariat de maire pour Monsieur Laurent BARRAU, ancien maire de Ségus ;

Considérant que Monsieur Laurent BARRAU a exercé des fonctions municipales de 1965 à 2014 dans la commune de Ségus ;

ARRETE

ARTICLE 1 – L'honorariat de maire est conféré à Monsieur Laurent BARRAU, ancien maire de Ségus.

ARTICLE 2 – Monsieur le secrétaire général de la préfecture des Hautes-Pyrénées et Madame la directrice des services du cabinet sont chargés, chacun en ce qui le concerne, de l'exécution du présent arrêté qui sera publié au recueil des actes administratifs.

Tarbes, le 2 JUIN 2014



Le Préfet

Henri d'ABZAC



PRÉFET DES HAUTES- PYRENEES

Arrêté n ° 2014154-0002

**signé par
Préfet**

le 03 Juin 2014

**65 - Préfecture des Hautes- Pyrénées
Direction des services du cabinet
Service interministériel de défense et de protection civiles**

Arrêté de renouvellement des représentants
des sapeurs- pompiers à la Commission
Administrative et Technique des Services
d'Incendie et de Secours des HAUTES
PYRENEES (CATSIS)



PRÉFET DES HAUTES-PYRÉNÉES

DIRECTION DES SERVICES DU CABINET

ARRETE N° : 2014

Service interministériel
de défense et de protection civiles

Pôle défense civile

**relatif au renouvellement des représentants des sapeurs-pompiers à
la commission administrative et technique des services d'incendie et
de secours des Hautes-Pyrénées (CATSIS),
Collège des Sapeurs Pompiers Professionnels officiers**

Le Préfet des Hautes-Pyrénées

Vu le code général des collectivités territoriales ;

Vu la loi 82-213 du 2 mars 1982 modifiée, relative aux droits et libertés des communes, des départements et des régions ;

Vu la loi n° 2004-811 du 13 août 2004 de modernisation de la sécurité civile ;

Vu le décret n° 2004-374 du 29 avril 2004, relatif aux pouvoirs des préfets, à l'organisation et à l'action des services de l'Etat dans les régions et les départements ;

Vu l'arrêté du 6 décembre 2013 fixant la date limite des élections au conseil d'administration et à la commission administrative et technique des services d'incendie et de secours ;

Vu la circulaire du 24 décembre 2013 du Ministre de l'Intérieur relative à l'organisation des élections au conseil d'administration, à la commission administrative et technique des services d'incendie et de secours et au comité consultatif départemental des sapeurs-pompiers volontaires ;

Vu l'arrêté préfectoral n°2014113-0001 du 23 avril 2014, fixant le calendrier des élections;

Vu l'arrêté préfectoral n°2014140-0001 du 20 mai 2014, fixant les listes des candidats aux élections du Conseil d'Administration du SDIS et de la CATSIS ;

Vu le 3ème alinéa de l'article R1424-12 du Code Général des Collectivités Territoriales, qui mentionne que pour être électeurs et éligibles, à la date de l'élection, les sapeurs pompiers professionnels doivent être titulaires de leur grade;

Vu le 2ème alinéa de l'article R1424-8 du Code Général des Collectivités Territoriales, qui mentionne qu'aucune liste ne peut être modifiée après la date limite de dépôt de candidatures sauf en cas de décès ou d'inéligibilité ;

Considérant que M. Dimitri HUGON, suppléant de M. Michel ARRAMOND, 1^{er} titulaire de la liste présentée par le syndicat Ufict CGT SDIS65, n'est pas titulaire du grade d'officier à la date de l'élection et n'est donc pas éligible au collège des officiers ;

Sur proposition de Mme la directrice des services du cabinet ;

ARRETE

ARTICLE 1^{er}. – L'article 4 de l'arrêté préfectoral n°2014140-0001 du 20 mai 2014 est modifié comme suit ;

ARTICLE 2 – Les listes présentées pour le collège des sapeurs-pompiers professionnels officiers sont les suivantes :

Collège des Sapeurs Pompiers Professionnels officiers

Liste présentée par le Syndicat National SPP-PATS

Titulaires	Suppléants
Mme Clotilde BOURGADE (<i>pharmacien 1ère classe, SSSM</i>)	M. Olivier VIRON (<i>infirmier-chef, SSSM</i>)
M. Jérôme BONIN (<i>capitaine CSP LOURDES</i>)	M. Jean-Pierre BEY, (<i>lieutenant 1ère classe, CS BAGNERES DE BIGORRE</i>)

Liste présentée par le Syndicat UFICT CGT SDIS65

Titulaires	Suppléants
M. Michel ARRAMOND (<i>lieutenant 1ère classe</i>)	M. Serge PELLEIN (<i>Capitaine</i>)
M. Cédric DOUBLET (<i>lieutenant 1ère classe</i>)	M. Olivier RIOT (<i>lieutenant 1ère classe</i>)

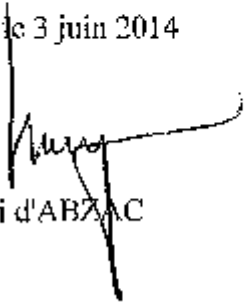
Pour les autres collèges électoraux, les listes de candidats restent inchangées.

ARTICLE 3 – Le calendrier des opérations des élections reste inchangé tel que mentionné dans l'arrêté préfectoral n°2014113-0001 du 23 avril 2014:

- Clôture du scrutin : **jeudi 12 juin 2014 à 17h00**
- Dépouillement : **vendredi 13 juin 2014 à 14h30**

ARTICLE 4 - : M. le secrétaire général de la préfecture, M. le président du conseil général, Mesdames et Messieurs les maires du département, M. le président du conseil d'administration du service départemental d'incendie et de secours, M. le directeur départemental des services d'incendie et de secours sont chargés chacun en ce qui le concerne de l'exécution du présent arrêté qui sera publié au recueil des actes administratifs.

Tarbes, le 3 juin 2014


Henri d'ABZAC



PRÉFET DES HAUTES- PYRENEES

Arrêté n °2014120-0009

**signé par
Secrétaire Général**

le 30 Avril 2014

**65 - Préfecture des Hautes- Pyrénées
Secrétariat Général
Direction des libertés publiques et des collectivités locales**

Arrêté d'approbation de la carte communale de
SAINT- MARTIN



Liberté • Égalité • Fraternité
RÉPUBLIQUE FRANÇAISE

PRÉFET DES HAUTES-PYRÉNÉES

Direction des libertés publiques
et des collectivités territoriales

**ARRETE N° 2014/
portant approbation de la carte communale
de la commune de SAINT-MARTIN**

Bureau des collectivités
territoriales

**Le Préfet des Hautes-Pyrénées,
Chevalier de l'Ordre National du Mérite**

Vu le Code de l'Urbanisme et notamment les articles L. 124.1 et suivants ;

Vu l'article L 422-1 du code de l'urbanisme modifié par l'article 134 de la loi du 24 mars 2014 pour l'Accès au Logement et un Urbanisme Rénové (loi ALUR) relatif à la délivrance des autorisations d'occupation du sol ;

Vu la délibération du Conseil Municipal de la commune de SAINT-MARTIN en date du 26 octobre 2010 prescrivant l'élaboration d'une carte communale ;

Vu l'arrêté municipal du 30 avril 2013 soumettant à enquête publique le projet de la carte communale de SAINT-MARTIN, enquête publique qui s'est déroulée du 03 juin 2013 au 03 juillet 2013 ;

Vu les conclusions du commissaire enquêteur ;

Vu la délibération du conseil Municipal de la commune de SAINT-MARTIN en date du 11 décembre 2013 approuvant la carte communale ;

Vu l'avis de M. le Directeur Départemental des Territoires ;

Considérant que la carte communale de SAINT-MARTIN peut être approuvée, par arrêté préfectoral, conformément aux dispositions de l'article L. 124-2 du Code de l'Urbanisme ;

Sur proposition de Monsieur le Secrétaire Général de la Préfecture des Hautes-Pyrénées ;

ARRETE

Horaires : Délivrance des titres (du lundi au jeudi 8h30-12h/13h30-16h00, le vendredi 8h30-12h) - Autres bureaux (du lundi au vendredi 9h-12h/14h-16h30)
Préfecture - Place Charles de Gaulle - B.P. 1350 - 65013 TARBES Cedex 9 - Tél : 05 62 56 65 65 - Télécopie : 05 62 51 20 10
courriel : prefecture@hautes-pyrenees.gouv.fr - Site Internet : www.hautes-pyrenees.gouv.fr

ARTICLE 1^{er} : Le présent arrêté préfectoral porte approbation de la carte communale de la commune de SAINT-MARTIN, également approuvée par délibération susvisée du conseil municipal de cette commune du 11 décembre 2013.

ARTICLE 2 : La délibération précitée du conseil municipal de la commune de SAINT-MARTIN approuvant la carte communale et le présent arrêté seront affichés pendant la durée d'un mois, à la mairie de la commune sur les panneaux d'affichage destinés au public.

Le dossier de la carte communale approuvée est tenu à la disposition du public à la mairie de SAINT-MARTIN aux jours et heures habituels d'ouverture ainsi qu'à la Préfecture des Hautes-Pyrénées, Bureau des Collectivités Territoriales.

La mention de cet affichage et des lieux où peut être consulté le dossier de carte communale sera insérée par les soins de M. le Maire de SAINT-MARTIN en caractères apparents, dans un journal local agréé, diffusé sur l'ensemble du département des Hautes-Pyrénées.

ARTICLE 3 : Les décisions individuelles relatives à l'occupation et à l'utilisation du sol régies par le Code de l'Urbanisme sont délivrées par le Maire au nom de la commune.

ARTICLE 4 : La carte communale a une durée de validité illimitée. L'approbation de la carte communale produira ses effets juridiques dès l'exécution de l'ensemble des formalités prévues à l'article deux du présent arrêté.

ARTICLE 5 : Monsieur le Secrétaire Général de la Préfecture des Hautes-Pyrénées,
Monsieur le Maire de la commune de SAINT-MARTIN,
Monsieur le Directeur Départemental des Territoires,

sont chargés, chacun en ce qui le concerne, de l'exécution du présent arrêté qui sera inséré au Recueil des Actes Administratifs de la Préfecture des Hautes-Pyrénées.

Tarbes, le 30 avril 2014

Pour le Préfet et par délégation
Le Secrétaire Général,

SIGNE

Alain CHARRIER

VOIES DE RECOURS à l'encontre d'une décision administrative

Dans le délai de *deux mois* à compter de la date de la publication de la présente décision, l'un des recours suivants peut être introduit :

- recours gracieux, adressé à :

M. le Préfet des Hautes-Pyrénées
Place Charles de Gaulle
CS 61350
65013 TARBES Cedex 9

- recours hiérarchique, adressé à :

M. le Ministre de l'Intérieur
Place Beauvau
75800 PARIS

- recours contentieux, adressé à :

M. le Président du Tribunal Administratif de PAU
50 cours Lyautey
B.P. 543
64010 PAU

Les recours doivent être adressés, par lettre recommandée avec accusé de réception. Ces recours n'ont pas d'effet suspensif.

En cas de rejet du recours gracieux ou hiérarchique, un recours contentieux devant le Tribunal administratif de Pau peut être formé dans les deux mois suivant la notification du rejet.

Sans réponse de l'administration au recours gracieux ou hiérarchique dans un délai de deux mois, il y a rejet implicite, et le Tribunal peut être saisi dans les deux mois suivant l'expiration de ce délai de deux mois.



PRÉFET DES HAUTES- PYRENEES

Arrêté n ° 2014120-0010

**signé par
Secrétaire Général**

le 30 Avril 2014

**65 - Préfecture des Hautes- Pyrénées
Secrétariat Général
Direction des libertés publiques et des collectivités locales**

Arrêté portant modification des statuts du syndicat intercommunal des transports scolaires des élèves de l'ensemble scolaire de Vic-en-Bigorre



PRÉFET DES HAUTES-PYRÉNÉES

Direction des libertés publiques
et des collectivités territoriales

Bureau des collectivités
territoriales

**Arrêté n°2014
portant modification des statuts
du syndicat intercommunal des
transports scolaires des élèves
de l'ensemble scolaire de Vic-en-
Bigorre**

**Le Préfet des Hautes-Pyrénées,
Chevalier de l'Ordre National du Mérite**

**Le Préfet des Pyrénées-Atlantiques,
Chevalier de la Légion d'Honneur,
Officier de l'Ordre National du Mérite**

Le Préfet du Gers,

Vu les article L5212-1 et suivants du code général des collectivités territoriales ;

Vu l'arrêté interdépartemental en date du 24 janvier 1984 portant création du syndicat intercommunal des transports scolaires des élèves de l'ensemble scolaire de Vic-en-Bigorre, modifié ;

Vu la délibération du comité syndical du syndicat intercommunal des transports scolaires des élèves de l'ensemble scolaire de Vic-en-Bigorre en date du 5 décembre 2013 proposant une modification des statuts ;

Vu les délibérations des collectivités membres ;

Considérant que les conditions de majorité qualifiée requises ont été atteintes ;

Sur proposition de M. le Secrétaire Général des Hautes-Pyrénées, M. le Secrétaire Général des Pyrénées-Atlantiques et de M. le Secrétaire Général du Gers ;

ARRETENT

ARTICLE 1 – La modification de l'article 7 des statuts est acceptée à savoir :

« Le comité syndical élit en son sein un bureau composé :

- 1 Président
- 1 ou plusieurs Vice-Présidents
- 1 ou plusieurs membres

Le nombre de Vice-Présidents est fixé conformément à l'article L.5211-10 du code général des collectivités territoriales.

Chaque nouveau canton issu du découpage cantonal est équitablement représenté. »

ARTICLE 2 – A compter de cette modification, les statuts du syndicat intercommunal des transports scolaires des élèves de l'ensemble scolaire de Vic-en-Bigorre sont rédigés comme suit :

« Article 1 : Il est formé entre les communes de :

Andrest, Ansost, Artagnan, Aurensan, Auriébat, Barbachen, Bazet, Bazillac, Bordères-sur-l'Echez, Buzon, Bédeille, Caixon, Camalès, Castelnau-Rivière-Basse, Caussade-Rivière, Chelle-Debat, Casteide-Doat, Castera-Loubix, Escaunets, Escondeaux, Estirac, Gayan, Gensac, Hagedet, Haget, Hères, Labatut-Rivière, Lacassagne, Lafitole, Lagarde, Lahitte-Toupière, Lamèac, Larreule, Lascazères, Lescurry, Liac, Labatut-Figuières, Lamayou, Madiran, Mansan, Marsac, Marseillan, Maubourguet, Mingot, Monfaucon, Montégut-Arros, Maure, Monségur, Montaner, Nouilhan, Oroix, Oursbelille, Peyrun, Pujo, Ponson-Debat-Pouts, Ponson-Dessus, Pontiacq-Viellepinte, Rabastens-de-Bigorre, Saint-Lanne, Saint-Lézer, Saint-Sever-de-Rustan, Sanous, Sarniguet, Sarriac-Bigorre, Sauveterre, Sedze-Maubecq, Ségalas, Sénac, Séron, Siarrouy, Sombrun, Soublecause, Talazac, Tarasteix, Tarbes, Tostat, Ugnouas, Vic-en-Bigorre, Vidouze, Villecomtal-sur-Arros, Villefranque, Villenave-Près-Béarn, Villenave-Près-Marsac

un syndicat intercommunal qui portera le titre de syndicat intercommunal des transports scolaires des élèves de l'ensemble scolaire de Vic-en-Bigorre.

Article 2 : Ce syndicat a pour objet d'assurer le transport scolaire des élèves rattachés à l'ensemble scolaire de Vic-en-Bigorre.

Il intervient à la demande de l'organisateur de plein droit et exerce ses responsabilités dans le cadre d'une délégation de compétence.

Il peut également, à la demande du Conseil Général et/ou de communes organisées en Regroupements Pédagogiques intercommunaux (RPI) ou non, gérer le transport des enfants aussi bien pour se rendre en cours que pour la fréquentation de la restauration scolaire.

Article 3 : Le siège du syndicat est fixé à la mairie de Vic-en-Bigorre.

Article 4 : Le syndicat est institué pour une durée illimitée.

Article 5 : Les fonctions de comptable seront exercées par Monsieur le Trésorier de Vic-en-Bigorre.

Article 6 : Ce syndicat est administré par un comité syndical au sein duquel chaque commune adhérente sera représenté par un délégué. Chaque commune pourra désigner un délégué suppléant appelé à siéger au comité avec voie délibérative en cas d'empêchement du délégué titulaire.

Article 7 : Le comité syndical élit en son sein un bureau composé :

- 1 Président
- 1 ou plusieurs Vice-Présidents
- 1 ou plusieurs membres

Le nombre de Vice-Présidents est fixé conformément à l'article L.5211-10 du code général des collectivités territoriales.

Chaque nouveau canton issu du découpage cantonal est équitablement représenté.

Article 8 : Les recettes du syndicat sont constituées :

- par des subventions des trois départements concernés destinées au paiement des transports
- par les participations des communes adhérentes
- par les participations des familles
- par les emprunts éventuels

Article 9 : Les dépenses du syndicat sont relatives :

- aux frais de transports scolaires
- aux frais de fonctionnement des services
- aux reversements
- aux remboursements de prêts

Article 10 : Les dépenses d'administration générales mises à la charge des communes par le comité syndical sont fixées ainsi qu'il suit :

- 75% au prorata du nombre d'habitants
- 25 % au prorata du nombre d'élèves

En ce qui concerne la part « nombre d'habitants », pour les communes de plus de 10 000 habitants, elle sera fixée forfaitairement et alignée sur le nombre d'habitants de la commune de Vic-en-Bigorre.

Article 11 : Les présents statuts seront adressés aux différents conseils municipaux pour approbation. »

ARTICLE 3 – M. le Secrétaire Général des Hautes-Pyrénées, M. le Secrétaire Général des Pyrénées-Atlantiques et de M. le Secrétaire Général du Gers, M. le Directeur Départemental des Finances Publiques, Mmes et MM. les Maires des communes membres, sont chargés, chacun en ce qui le concerne, de l'exécution du présent arrêté qui sera publié au recueil des actes administratifs de la préfecture.

Tarbes, le

Pau, le

Auch, le

Le Préfet des Hautes-Pyrénées,
Pour le Préfet et par délégation,
Le Secrétaire Général,

Le Préfet des Pyrénées-Atlantiques,

Le Préfet du Gers,

Alain CHARRIER

Délais et voies et moyens de recours (application de la loi n°2000-231 du 12 avril 2000)

Dans un délai de deux mois à compter de la publication du présent arrêté, les recours suivants peuvent être introduits en recommandé avec accusé de réception :

- soit un recours gracieux adressé à M. le Préfet des hautes-Pyrénées Place Charles de Gaulle – CS 61350 – 65013 TARBES Cedex 9,
- soit un recours hiérarchique adressé à M. le Ministre de l'Intérieur, Place Beauvau – 75800 PARIS
- soit un recours contentieux, en saisissant le Tribunal Administratif de Pau, 50 cours Lyantey, BP 543 – 64010 PAU CEDEX

Après un recours gracieux ou hiérarchique, le délai de recours contentieux ne court qu'à compter du rejet explicite ou implicite de l'un de ces recours. Un rejet est considéré comme implicite au terme du silence de l'administration pendant deux mois.



PRÉFET DES HAUTES- PYRENEES

Arrêté n ° 2014122-0007

**signé par
Secrétaire Général**

le 02 Mai 2014

**65 - Préfecture des Hautes- Pyrénées
Secrétariat Général
Direction de la stratégie et des moyens**

Arrêté portant modification de la composition
de CSS de l'ISDND de Bénac - collège des
élus



PRÉFET DES HAUTES-PYRÉNÉES

Direction de la Stratégie et des Moyens
Service du Développement Territorial
Bureau de l'Aménagement Durable

ARRETE N° : 2014

**portant modification de la composition
de la commission de suivi de site établie dans le
cadre du fonctionnement de la société
« SOVAL » - groupe « Veolia Propreté »
Installation de Stockage de Déchets
Non Dangereux de Bénac
lieu-dit « Bois du Bécut »**

**Le Préfet des Hautes-Pyrénées,
Chevalier de l'Ordre National du Mérite**

Vu le code de l'environnement, notamment ses articles L.125-1, L. 125-2-1 et R.125-5, R. 125-8-1 à R. 125-8-5 ;

Vu le décret n° 2004-374 du 29 avril 2004 modifié, relatif aux pouvoirs des préfets, à l'organisation et à l'action des services de l'État dans les régions et départements ;

Vu le décret n° 2006-672 du 8 juin 2006 relatif à la création, à la composition et au fonctionnement des commissions administratives à caractère consultatif ;

Vu le décret n° 2012-189 du 7 février 2012 relatif aux commissions de suivi de site ;

Vu l'arrêté préfectoral n° 2009-237-02 du 25 août 2009 portant autorisation d'exploiter de l'Installation de Stockage de Déchets Non Dangereux de Bénac, lieu-dit « Bois du Bécut » ;

Vu l'arrêté préfectoral complémentaire n° 2011360-0004 du 26 décembre 2011 relatif à l'installation de stockage de déchets non dangereux de Bénac, exploité par la société « SOVAL », filiale du groupe « Veolia Propreté » ;

Vu l'arrêté préfectoral n° 2013241-0007 du 29 août 2013, modifié le 26 février 2014, portant création d'une commission de suivi de site (CSS) dans le cadre du fonctionnement de la société « SOVAL » - groupe « Veolia Propreté », Installation de Stockage de Déchets Non Dangereux (ISDND) de Bénac, lieu-dit « Bois du Bécut » ;

Vu la délibération du conseil municipal de Bénac du 10 avril 2014 relative aux représentants au sein des organismes extérieurs et proposant la désignation à la CSS de l'ISDND de Bénac, de M. Georges ASTUGUEVILLE, maire, en qualité de titulaire et de Mme Michèle DUFFOUR, adjointe, comme suppléante ;

... / ...

Vu la délibération du conseil municipal d'Hibarrette du 24 avril 2014 relative aux représentants au sein du collège des élus de la CSS de l'ISDND de Bénac et proposant la désignation de M. Denis DUPOND, maire, en qualité de titulaire et de Mme Rosine ROMANOVITCH, conseillère municipale, comme suppléante ;

Sur proposition de M. le Secrétaire Général de la Préfecture,

ARRETE

ARTICLE 1 – Composition de la commission

L'article 2 de l'arrêté préfectoral n° 2013341-0007 du 29 août 2013 modifié est rédigé comme suit :

3) Collège « élus des collectivités territoriales ou d'établissements publics de coopération intercommunale concernés » :

- M. Robert VIGNES, conseiller général du canton d'Ossun ou M. Gérard BOUBI, conseiller général du canton de Laloubère, son suppléant ;
- M. Georges ASTUGUEVIELLE, maire de la commune de Bénac ou Mme Michèle DUFFOUR, adjointe, sa suppléante ;
- M. Denis DUPOND, maire de la commune d'Hibarrette ou Mme Rosine ROMANOVITCH, conseillère municipale, sa suppléante ;
- M. Eugène CAZENAVE, adjoint du maire de la commune de Momères ou M. Bernard SARRABERE, premier adjoint, son suppléant ;
- M. Jean-Claude LASSARETTE, maire de la commune de Saint-Martin ou M. Éric DORIGNAC, adjoint, son suppléant.

Les autres dispositions de l'arrêté préfectoral n° 2013341-0007 du 29 août 2013 modifié demeurent sans changement.

ARTICLE 2 – Délais et voies de recours

Le présent arrêté peut faire l'objet d'un recours devant le tribunal administratif de Pau, dans un délai de 2 mois à compter de la date de sa notification ou de sa publication.

ARTICLE 3 – Exécution

Le Secrétaire Général de la Préfecture des Hautes-Pyrénées est chargé de l'exécution du présent arrêté modificatif qui sera publié au recueil des actes administratifs de la préfecture des Hautes-Pyrénées et notifié aux membres de la commission.

Tarbes, le 2 mai 2014

Le Préfet,
Pour le Préfet et par délégation,
le Secrétaire Général,



PRÉFET DES HAUTES- PYRENEES

Arrêté n °2014122-0008

signé par
Directeur régional des entreprises, de la concurrence, de la consommation, du travail et de l'emploi de la Région Midi- Pyrénées

le 02 Mai 2014

65 - Préfecture des Hautes- Pyrénées
Secrétariat Général
Direction de la stratégie et des moyens

Décision portant subdélégation de signature à Mme Marie- Hélène MARTIN, responsable par intérim de l'unité territoriale des Hautes-Pyrénées, de la direction régionale des entreprises, de la concurrence, de la consommation, du travail et de l'emploi de la région Midi- Pyrénées (compétences départementales)

PREFET DE LA REGION MIDI-PYRENEES

**DIRECTION REGIONALE DES ENTREPRISES,
DE LA CONCURRENCE, DE LA CONSOMMATION,
DU TRAVAIL ET DE L'EMPLOI DE MIDI-PYRENEES**

DECISION

**portant subdélégation de signature à Marie-Hélène MARTIN,
responsable par intérim de l'unité territoriale des Hautes-Pyrénées,
de la direction régionale des entreprises, de la concurrence, de la consommation,
du travail et de l'emploi de la région Midi-Pyrénées
(compétences départementales)**

VU la loi organique n°82-213 du 2 mars 1982 modifiée relative aux droits et libertés des communes, des départements et des régions ;

VU le décret n° 2004-374 du 29 avril 2004 modifié relatif aux pouvoirs des préfets, à l'organisation et à l'action des services de l'Etat dans les régions et départements ;

VU le décret du 1^{er} août 2012 portant nomination de Monsieur Henri d'ABZAC en qualité de préfet des Hautes-Pyrénées ;

VU le décret n° 2009-360 du 31 mars 2009 relatif aux emplois de direction de l'administration territoriale de l'Etat ;

VU le décret n° 2009-1377 du 10 novembre 2009 relatif à l'organisation et aux missions des directions régionales des entreprises, de la concurrence, de la consommation, du travail et de l'emploi ;

VU l'arrêté interministériel du 7 septembre 2011 portant nomination de Mme Catherine d'HERVE en qualité de directrice régionale des entreprises, de la concurrence, de la consommation, du travail et de l'emploi de la région Midi-Pyrénées à compter du 10 octobre 2011 ;

VU l'arrêté du Préfet des Hautes-Pyrénées en date du 10 octobre 2013 portant délégation de signature à Mme Catherine d'HERVE au titre des compétences départementales en matière de relations du travail, d'emploi et de métrologie ;

VU l'arrêté du 29 avril 2014 confiant l'intérim de l'emploi de responsable de l'unité territoriale des Hautes-Pyrénées à la direction régionale des entreprises, de la concurrence, de la consommation, du travail et de l'emploi de Midi-Pyrénées à Mme Marie-Hélène MARTIN ;

VU la décision du 20 janvier 2014 portant délégation de signature à M. Bernard NOIROT, de responsable de l'unité territoriale des Hautes-Pyrénées à la direction régionale des entreprises, de la concurrence, de la consommation, du travail et de l'emploi de Midi-Pyrénées .

DECIDE

Article 1 : Subdélégation est donnée, pour le département des Hautes-Pyrénées, à Madame Marie-Hélène MARTIN, responsable par intérim de l'unité territoriale des Hautes-Pyrénées, de la direction régionale des entreprises, de la concurrence, de la consommation, du travail et de l'emploi de la région Midi-Pyrénées, à l'effet de signer toutes décisions et tous documents relevant des attributions de la DIRECCTE au titre du code du travail dans les domaines d'activités énumérés ci-dessous :

A – Les relations du travail	NATURE DU POUVOIR	REFERENCE REGLEMENTAIRE
1. CONSEILLERS DES SALARIES	Arrêté fixant la liste des conseillers des salariés	Articles L.1232-7 ; D. 1232-4 et 5 du CT
	Arrêté de radiation de la liste des conseillers des salariés	Article D. 1232-12 du CT
	Décision en matière de remboursement de frais de déplacement aux conseillers du salarié	Articles L.1232-11 ; D 1232-7 du CT
	Décision en matière de remboursement aux employeurs des salaires maintenus aux conseillers du salarié	Article L. 1232-11 du CT
2. REPOS DOMINICAL	Déroghations au repos dominical dans un établissement	Article L. 3132-20 du CT
3. SALAIRES	Décision relatives au remboursement à l'employeur de l'allocation complémentaire servie aux salariés bénéficiant de la rémunération mensuelle minimale	Articles L 3232-7 et -8, R 3232-3 et 4 du CT
	Décision relatives au paiement direct aux salariés de l'allocation complémentaire servie aux salariés bénéficiant de la rémunération mensuelle minimale	Articles L 3232-7 et -8, R 3232-6 du CT
4. ENTREPRISES SOLIDAIRES	Attribution, extension, renouvellement et retrait des agréments « entreprises solidaires »	Article L. 3332-17-1 du CT
5. MAIN D'ŒUVRE ETRANGERE	Autorisations de travail et visa de conventions de stage	Articles R 5221-1, R 5221-2 et L. 5221-5, R. 5122-17, R 5221-25 ; R. 313-10-1 et s. CESEDA
	Autorisation de placement au pair de stagiaires « aides familiales »	Accord européen du 21/11/99, circulaire 90.20 du 23/01/99
6. HEBERGEMENT COLLECTIF	Accusé de réception de la déclaration par un employeur de l'affectation d'un local à l'hébergement, mise en demeures et décision de fermeture concernant ce local	Articles 1, 5, 6, et 7 de la loi n°73-548 du 27 juin 1973
7. APPRENTISSAGE ET ALTERNANCE	Décision d'opposition à l'engagement d'apprentis et à la poursuite des contrats en	Articles L. 6225-1 et s. du CT, R 6223-16

	COURS	
8. AGENCES DE MANNEQUINS	Attribution, renouvellement, suspension, refus ou retrait de la licence d'agence de mannequins	Article L. 7123-14 et R 7123-8 à -17 du CT
9. TRAVAIL A DOMICILE	Etablissement du tableau des temps nécessaires à l'exécution des travaux des travailleurs à domicile	Article L.7422-2 du CT
	Fixation du salaire horaire minimum et des frais d'atelier ou accessoires des travailleurs à domicile	Articles L7422-6 et 7422-11 du CT
10. JEUNES DE MOINS DE 18 ANS	Délivrance, renouvellement, suspension, retrait de l'agrément des cafés et brasseries pour employer ou recevoir en stage des jeunes de 16 à 18 ans suivant une formation en alternance	Articles L.4153-6, R. 4153-8 et s. du CT
	Délivrance, retrait des autorisations individuelles d'emploi des enfants dans les spectacles, les professions ambulantes et comme mannequins dans la publicité et la mode	Articles L. 7124-1 du CT
	Délivrance, renouvellement, retrait, suspension d'agrément de l'agence de mannequins lui permettant d'engager des enfants	Articles L 7124-5, et R 7124-1 du CT
	Fixation de la répartition de la rémunération perçue par l'enfant, employé dans les spectacles, les professions ambulantes ou comme mannequins dans la publicité et la mode, entre ses représentants légaux et le pécule ; autorisation de prélèvement	Article L 7124-9 et L 7124-10 du CT
11. CISSCT	Mise en place d'un CISSCT dans le périmètre d'un plan de prévision des risques technologiques (décision de mise en place, invitation des membres)	Articles L 4524-1 et R 4524-1 à R. 4524-9 du CT

B - L'emploi	NATURE DU POUVOIR	REFERENCE REGLEMENTAIRE
EMPLOI	Conventions de revitalisation	Articles L.1233-85, D. 1233-37 et s. du CT
	Décision d'opposition à la qualification d'emploi menacés prévue aux articles L.2242-16 et L.2242-17 CT	Articles D.2241-3 et D.2241-4 CT
	Aide au conseil en matière de GPEC et actions de formation de salariés	Articles L. 5121-3 ; R. 5121-14 D. 5121-6 et 7 du CT
	Allocation spécifique, indemnisation complémentaire de chômage partiel, activité partielle de longue durée	Articles L. 5122-1, R. 5122-2 du CT, D. 5122-35 à 5122-45
	Conventions du Fonds national de l'emploi	Articles L. 5123-1 et s. du

	(FNE)	CT
	Décisions et conventions relatives à l'insertion par l'économique : entreprises d'insertion associations intermédiaires ateliers et chantiers d'insertion et au fonds départemental d'insertion	Articles R. 5132-1 et -11 Article R. 5132-32 Article R. 5132-47
	Déclaration et contrôle des organismes privés de placement	Article L. 5323-1 et s. du CT
	Décisions en matière d'exclusion ou réduction temporaire ou définitive du revenu de remplacement	Article L. 5426-2 du CT et s et R.5426-1 et s.
	Conventions avec les groupements d'employeurs pour l'insertion et la qualification (GEIQ)	Article D. 6325-24 du CT
	Prise en charge de la rémunération de certains stagiaires de la formation professionnelles	Articles R. 6341-37 et 38 du CT
	Attribution, extension, renouvellement, retrait d'agrément et de déclaration de toute personne morale ou entreprise individuelle qui exerce les activités de service à la personne	Articles L. 7232-1 et suivants du CT
	Conventions pour la promotion de l'emploi.	Circulaire DGEFP n°97-08 du 25/04/1997
	Agrément et radiation de la reconnaissance de la qualité de société coopérative ouvrière et de production	Loi n°78-763 du 19/07/78 modifiée, décret n°93-1231 du 10 novembre 1993)
	Dispositifs locaux d'accompagnement	Circulaire DGEFP 2002-53 du 10/12/2002 et 2003-04 du 04/03/03
	Agrément des comités de bassin d'emploi	Décret n°2002-790 du 3 mai 2002).
TRAVAILLEURS HANDICAPES	Contrôle des déclarations des entreprises au titre de l'obligation d'emploi des personnes handicapées	Articles L. 5212-2 et 5, R. 5212-31
	Agrément des accords de groupe ou d'entreprise en faveur de l'emploi des travailleurs handicapés	Articles L. 5212-8, R. 5212-12 et s. du CT
	Aides financières en faveur de l'insertion en milieu ordinaire des handicapés	Articles L. 5213-10, R. 5213-35, R. 5213-38 du CT
	Aide au poste dans les entreprises adaptées	Articles R. 5213-74 du CT et s.
	Subvention d'installation d'un travailleur handicapé	Articles R. 5213-52, D. 5213-54 du CT

Article 2 : Sont exclus de la présente délégation de signature :

- les correspondances et décisions adressées aux membres du gouvernement, aux parlementaires, aux élus et aux préfets en exercice ;
- les décisions prises dans le cadre du pouvoir du contrôle administratif des collectivités territoriales ;
- les mémoires en justice, en particulier, les saisines du tribunal administratif et de la chambre régionale des comptes ;
- les décisions relatives à la constitution et à la composition des comités, commissions (et missions d'enquête) institués par des textes législatifs ou réglementaires ;
- les arrêtés de portée générale et/ou départementale au sens de l'article 53 du décret du 29 avril 2004 susvisé ;

Article 3 : En cas d'absence ou d'empêchement de Mme Marie-Hélène MARTIN, les actes, décisions et documents visés à l'article 1, peuvent être signés par :

- Madame Agnès DJOUD, directrice adjointe du travail.

Article 4 : La décision du 20 janvier 2014 portant délégation de signature est abrogée.

Article 5 : La directrice régionale des entreprises, de la concurrence, de la consommation, du travail et de l'emploi de la région Midi-Pyrénées et le responsable de l'unité territoriale des Hautes-Pyrénées sont chargés, chacun en ce qui le concerne, de l'exécution de la présente décision qui sera publiée au recueil des actes administratifs de la préfecture des Hautes-Pyrénées.

Toulouse, le 2 mai 2014

La directrice régionale des entreprises,
de la concurrence, de la consommation,
du travail et de l'emploi de Midi-Pyrénées


Catherine d'HERVE



PRÉFET DES HAUTES- PYRENEES

Arrêté n °2014126-0019

**signé par
Secrétaire Général**

le 06 Mai 2014

**65 - Préfecture des Hautes- Pyrénées
Secrétariat Général
Direction des libertés publiques et des collectivités locales**

Arrêté fixant le nombre et la répartition des
sièges au conseil d'administration du CDG 65

PRÉFET DES HAUTES-PYRÉNÉES

Direction des libertés publiques
et des collectivités territoriales

Bureau des collectivités territoriales

ARRETE N°
fixant le nombre et la répartition
des sièges au conseil
d'administration du centre
départemental de gestion de la
fonction publique territoriale des
hautes-pyrénées

Le Préfet des Hautes-Pyrénées,
Chevalier de l'Ordre National du Mérite

Vu la loi n° 84-53 du 26 janvier 1984 modifiée, portant dispositions statutaires relatives à la fonction publique territoriale,

Vu le décret n° 85-643 du 26 juin 1985 modifié, relatif aux centres de gestion,

Vu les instructions de la DGCL du 30 avril 2014 fixant le calendrier des élections aux conseils d'administration des centres de gestion de la fonction publique territoriale,

Considérant qu'il y a lieu de procéder, en application de l'article 8 du décret du 26 juin 1985 modifié susvisé, à la fixation du nombre et à la répartition des sièges au conseil d'administration du centre départemental de gestion de la fonction publique territoriale des Hautes-Pyrénées,

Sur proposition de M. le Secrétaire Général de la Préfecture des Hautes-Pyrénées,

ARRETE

ARTICLE 1 Le nombre de sièges du conseil d'administration du centre départemental de gestion des Hautes-Pyrénées attribués aux représentants des communes affiliées est fixé à 16.

ARTICLE 2 : Le nombre de sièges du conseil d'administration du centre départemental de gestion des Hautes-Pyrénées attribués aux représentants des établissements publics affiliés est fixé à 3.

ARTICLE 3 : Le nombre total de sièges à pourvoir est fixé à 19.

ARTICLE 4 : Monsieur le Secrétaire Général de la Préfecture des Hautes-Pyrénées, Monsieur le Président du Centre départemental de gestion de la fonction publique territoriale des Hautes-Pyrénées, sont chargés, chacun en ce qui le concerne, de l'exécution du présent arrêté qui sera inséré au Recueil des Actes Administratifs de la Préfecture des Hautes-Pyrénées.

Tarbes, le - 6 MAI 2014

Pour le Préfet et par délégation,
le Secrétaire Général,


Alain CHARRIER



PRÉFET DES HAUTES- PYRENEES

Arrêté n ° 2014127-0003

**signé par
Secrétaire Général**

le 07 Mai 2014

**65 - Préfecture des Hautes- Pyrénées
Secrétariat Général
Direction des libertés publiques et des collectivités locales**

arrêté portant modification des statuts du
Syndicat Départemental d'Electricite (SDE)
portant notamment sur le nom, la composition
et les compétences



PRÉFET DES HAUTES-PYRÉNÉES

ARRETE n°

Direction des libertés publiques
et des collectivités territoriales

Bureau des collectivités
territoriales

**portant modification des statuts du
Syndicat Départemental d'Electricite
(SDE) portant notamment sur le nom,
la composition et les compétences**

**Le Préfet des Hautes-Pyrénées,
Chevalier de l'Ordre National du Mérite**

- Vu** les articles L 5711-1 et L 5211-1 et suivants du Code Général des Collectivités Territoriales ;
- Vu** l'arrêté préfectoral du 25 juillet 1994 autorisant la création du Syndicat Départemental d'Electricite (SDE), modifié ;
- Vu** l'arrêté préfectoral portant modification des statuts du syndicat d'électrification et de ramassage scolaire du canton de Luz ;
- Vu** l'arrêté préfectoral portant modification des statuts du syndicat d'électrification et de télévision de Bize-Seich-Nistos ;
- Vu** la délibération du comité syndical du SDE en date du 20 décembre 2013 proposant une modification des statuts portant notamment sur le nom, la composition et les compétences ;
- Vu** les délibérations des assemblées délibérantes des communes et EPCI membres du SDE ;
- Vu** le projet de statuts annexé ;

Considérant que le syndicat d'électrification et de télévision de Bize-Seich-Nistos a restitué la compétence « électrification » à ses communes membres qui demandent leur adhésion directe au SDE ;

Considérant que le syndicat d'électrification et de ramassage scolaire du canton de Luz a restitué la compétence « électrification » à ses communes membres qui demandent leur adhésion directe au SDE ;

Considérant que les conditions de majorité qualifiée requises sont réunies ;

Sur la proposition de M. le Secrétaire Général de la Préfecture des Hautes-Pyrénées,

ARRETE

ARTICLE 1 – Compte tenu du retrait de la compétence « électrification » des syndicats primaires, les communes de Bize, Seich, Nistos, Barèges, Betpouey, Chèze, Gavarnie, Gèdre, Grust, Luz-Saint-Sauveur, Saligos, Sassis, Sazos, Sers, Viella, Viey, Viscos et Vizos sont désormais adhérentes directement du SDE.

ARTICLE 2 – Le Syndicat Départemental d'Electricité est désormais dénommé « Syndicat Départemental d'Energie ».

ARTICLE 3 – Les nouveaux statuts du Syndicat Départemental d'Energie sont adoptés et joints en annexe.

ARTICLE 4 : M. le Secrétaire Général de la Préfecture des Hautes-Pyrénées, M. le Sous-Préfet d'Argelès-Gazost, M. le Sous-Préfet de Bagnères de Bigorre, M. le Directeur Départemental des Finances publiques des Hautes-Pyrénées, M. le Président du Syndicat Départemental d'Energie, M. le Président de la communauté de communes du Plateau de Lannemezan et des Baïses, Mmes et MM les Maires des communes membres sont chargés, chacun en ce qui le concerne, de l'exécution du présent arrêté qui sera publié au recueil des actes administratifs de la préfecture.

Tarbes, le 7 mai 2014

Pour le Préfet et par délégation,
Le Secrétaire Général,

Alain CHARRIER

Délais et voies et moyens de recours (application de la loi n°2000-231 du 12 avril 2000)

Dans un délai de deux mois à compter de la publication du présent arrêté, les recours suivants peuvent être introduits en recommandé avec accusé de réception :

- soit un recours gracieux adressé à M. le Préfet des Hautes-Pyrénées Place Charles de Gaulle – CS 61350 – 65013 TARBES Cedex 9,
- soit un recours hiérarchique adressé à M. le Ministre de l'Intérieur, Place Beauvau – 75800 PARIS
- soit un recours contentieux, en saisissant le Tribunal Administratif de Pau, 50 cours Lyantey, BP 543 – 64010 PAU CEDEX

Après un recours gracieux ou hiérarchique, le délai de recours contentieux ne court qu'à compter du rejet explicite ou implicite de l'un de ces recours. Un rejet est considéré comme implicite au terme du silence de l'administration pendant deux mois.



PRÉFET DES HAUTES- PYRENEES

Arrêté n ° 2014127-0004

**signé par
Secrétaire Général**

le 07 Mai 2014

**65 - Préfecture des Hautes- Pyrénées
Secrétariat Général
Direction des libertés publiques et des collectivités locales**

ARRETE PORTANT RENOUVELLEMENT
ET MODIFICATION D'UNE
HABILITATION DANS LE DOMAINE
FUNERAIRE



PRÉFET DES HAUTES-PYRÉNÉES

Direction des libertés publiques
et des collectivités territoriales
Bureau des élections
et des professions réglementées

ARRETE
portant renouvellement et
modification d'une habilitation
dans le domaine funéraire

**Le Préfet des Hautes-Pyrénées,
Chevalier de l'Ordre National du Mérite**

Vu le code général des collectivités territoriales ;

Vu la loi n° 93-23 du 8 janvier 1993 modifiant le code général des collectivités territoriales relatif à la législation dans le domaine funéraire ;

Vu le décret n° 95-330 du 21 mars 1995 relatif aux modalités et à la durée de l'habilitation dans le domaine funéraire ;

Vu le décret n° 2011-121 du 28 janvier 2011 relatif aux opérations funéraires ;

Vu l'arrêté préfectoral n° 2008-086-14 du 26 mars 2008 portant renouvellement d'une habilitation dans le domaine funéraire de l'établissement principal de la SARL « Ambulances VICTOR-BETBEDER », sise 57 boulevard Lacaussade à Tarbes (65) ;

Vu la demande de renouvellement et de modification de l'habilitation funéraire reçue le 25 mars 2014, complétée le 28 avril 2014, présentée par M. Emmanuel VICTOR, gérant de la SARL « Ambulances VICTOR/Pompes Funèbres Libres VICTOR-BETBEDER », sise 57 boulevard Lacaussade à Tarbes (65) ;

Vu le procès-verbal de l'assemblée générale extraordinaire du 7 juin 2010 désignant M. Emmanuel VICTOR gérant de la SARL « Ambulances VICTOR/ Pompes Funèbres Libres VICTOR-BETBEDER » ;

Sur proposition de Monsieur le secrétaire général de la préfecture des Hautes-Pyrénées,

ARRETE

ARTICLE 1 - La SARL "Ambulances VICTOR-BETBEDER" dont l'établissement principal, exploité par M. Emmanuel VICTOR est situé 57 boulevard Lacaussade à Tarbes (65), est habilitée sous l'enseigne « Ambulances VICTOR/ Pompes Funèbres Libres VICTOR-BETBEDER » pour exercer sur l'ensemble du territoire national les activités funéraires suivantes

- x Transport de corps avant mise en bière ;
- x Transport de corps après mise en bière ;
- x Organisation des obsèques ;

Horaires : Délivrance des titres (du lundi au jeudi 8h30-12h/13h30-16h, le vendredi 8h30 à 12h)- Autres bureaux (du lundi au vendredi 9h-12h/14h-16h30)

Préfecture - Place Charles de Gaulle – CS 61350 – 65013 TARBES Cedex 9 – Tél : 05 62 56 65 65 – Télécopie : 05 62 51 20 10
courriel : prefecture@hautes-pyrenees.gouv.fr - Site Internet : www.hautes-pyrenees.gouv.fr

- x Fourniture des housses, des cercueils et de leurs accessoires intérieurs et extérieurs, ainsi que des urnes cinéraires ;
- x Fourniture de corbillards ;
- x Fourniture de voitures de deuil ;
- x Fourniture de personnel et des objets et prestations nécessaires aux obsèques, inhumations, exhumations et crémations.

ARTICLE 2 - Le numéro de l'habilitation est **14-65-20**.

ARTICLE 3 - La présente habilitation est valable jusqu'au **5 mars 2020**.

Toutefois, la durée de l'habilitation est limitée à un an, à compter du 7 mai 2014 pour l'activité suivante :

- x Fourniture de voitures de deuil ;

ARTICLE 4 - Cet arrêté peut faire l'objet d'un recours gracieux auprès de mes services (préfecture des Hautes-Pyrénées, place Charles de Gaulle, CS 61350 – 65013 TARBES Cedex 9) ou hiérarchique au ministère de l'Intérieur, place Beauvau – 75800 Paris et/ou contentieux devant le tribunal administratif de Pau, 50, cours Lyautey, B.P. n°543. - 64010 Pau Cedex, dans un délai de deux mois à compter de sa date de notification ou de publication.

Ces recours n'ont pas d'effet suspensif.

ARTICLE 5 – M. le secrétaire général de la préfecture des Hautes-Pyrénées est chargé de l'exécution du présent arrêté qui sera notifié à l'intéressé, publié au recueil des actes administratifs de la préfecture et dont une copie sera adressée à M. le maire de Tarbes pour information.

Tarbes, le 7 mai 2014

Le préfet,
Pour le préfet et par délégation
Le secrétaire général,

Signé Alain CHARRIER



PRÉFET DES HAUTES- PYRENEES

Arrêté n ° 2014127-0005

**signé par
Secrétaire Général**

le 07 Mai 2014

**65 - Préfecture des Hautes- Pyrénées
Secrétariat Général
Direction des libertés publiques et des collectivités locales**

ARRETE PORTANT RENOUVELLEMENT
ET MODIFICARION D'UNE
HABILITATION DANS LE DOMAINE
FUNERAIRE



PRÉFET DES HAUTES-PYRÉNÉES

Direction des libertés publiques
et des collectivités territoriales
Bureau des élections
et des professions réglementées

ARRETE
portant renouvellement et
modification d'une habilitation
dans le domaine funéraire

Le Préfet des Hautes-Pyrénées,
Chevalier de l'Ordre National du Mérite

Vu le code général des collectivités territoriales ;

Vu la loi n° 93-23 du 8 janvier 1993 modifiant le code général des collectivités territoriales relatif à la législation dans le domaine funéraire ;

Vu le décret n° 95-330 du 21 mars 1995 relatif aux modalités et à la durée de l'habilitation dans le domaine funéraire ;

Vu le décret n° 2011-121 du 28 janvier 2011 relatif aux opérations funéraires ;

Vu l'arrêté préfectoral n° 2008-086-15 du 26 mars 2008 portant renouvellement d'une habilitation dans le domaine funéraire de l'établissement secondaire de la SARL « Ambulances Pompes Funèbres VICTOR-BETBEDER », sise 41 rue François Marques à Tarbes (65) ;

Vu la demande de renouvellement et de modification de l'habilitation funéraire reçue le 25 mars 2014, complétée le 28 avril 2014, présentée par M. Emmanuel VICTOR, gérant de l'établissement principal de la SARL « Ambulances VICTOR/ Pompes Funèbres Libres VICTOR-BETBEDER », sise 57 boulevard Lacaussade à Tarbes (65) ;

Vu le procès-verbal de l'assemblée générale extraordinaire du 7 juin 2010 désignant M. Emmanuel VICTOR gérant de la SARL « Ambulances Pompes Funèbres Libres VICTOR-BETBEDER » ;

Sur proposition de Monsieur le secrétaire général de la préfecture des Hautes-Pyrénées,

ARRETE

ARTICLE 1 - La SARL « Ambulances VICTOR-BETBEDER », dont un établissement secondaire, exploité par M. Emmanuel VICTOR, est situé 41 rue François Marqués à Tarbes (65), est habilitée sous l'enseigne « Ambulances VICTOR/Pompes Funèbres Libres VICTOR-BETBEDER » pour exercer sur l'ensemble du territoire national les activités funéraires suivantes

- x Transport de corps avant mise en bière ;
- x Transport de corps après mise en bière ;
- x Organisation des obsèques ;

Horaires : Délivrance des titres (du lundi au jeudi 8h30-12h/13h30-16h, le vendredi 8h30 à 12h)- Autres bureaux (du lundi au vendredi 9h-12h/14h-16h30)

Préfecture - Place Charles de Gaulle – CS 61350 – 65013 TARBES Cedex 9 – Tél : 05 62 56 65 65 – Télécopie : 05 62 51 20 10
courriel : prefecture@hautes-pyrenees.gouv.fr - Site Internet : www.hautes-pyrenees.gouv.fr

- x Fourniture des housses, des cercueils et de leurs accessoires intérieurs et extérieurs, ainsi que des urnes cinéraires ;
- x Fourniture de corbillards ;
- x Fourniture de voitures de deuil ;
- x Fourniture de personnel et des objets et prestations nécessaires aux obsèques, inhumations, exhumations et crémations.

ARTICLE 2 - Le numéro de l'habilitation est **14-65-21**.

ARTICLE 3 - La présente habilitation est valable jusqu'au **5 mars 2020**.

ARTICLE 4 - Cet arrêté peut faire l'objet d'un recours gracieux auprès de mes services (préfecture des Hautes-Pyrénées, place Charles de Gaulle, CS 61350 – 65013 TARBES Cedex 9) ou hiérarchique au ministère de l'Intérieur, place Beauvau – 75800 Paris et/ou contentieux devant le tribunal administratif de Pau, 50, cours Lyautey, B.P. n°543. - 64010 Pau Cedex, dans un délai de deux mois à compter de sa date de notification ou de publication.
Ces recours n'ont pas d'effet suspensif.

ARTICLE 5 – M. le secrétaire général de la préfecture des Hautes-Pyrénées est chargé de l'exécution du présent arrêté qui sera notifié à l'intéressé, publié au recueil des actes administratifs de la préfecture et dont une copie sera adressée à M. le maire de Tarbes pour information.

Tarbes, le 7 mai 2014

Le préfet,
Pour le préfet et par délégation
Le secrétaire général,

Signé Alain CHARRIER



PRÉFET DES HAUTES- PYRENEES

Arrêté n °2014127-0006

**65 - Préfecture des Hautes- Pyrénées
Secrétariat Général
Direction des libertés publiques et des collectivités locales**

ARRETE PORTANT RENOUELEMENT
ET MODIFICATION D'UNE
HABILITATION DANS LE DOMAINE
FUNERAIRE



PRÉFET DES HAUTES-PYRÉNÉES

Direction des libertés publiques
et des collectivités territoriales
Bureau des élections
et des professions réglementées

ARRETE
portant renouvellement et
modification d'une habilitation
dans le domaine funéraire

Le Préfet des Hautes-Pyrénées,
Chevalier de l'Ordre National du Mérite

Vu le code général des collectivités territoriales ;

Vu la loi n° 93-23 du 8 janvier 1993 modifiant le code général des collectivités territoriales relatif à la législation dans le domaine funéraire ;

Vu le décret n° 95-330 du 21 mars 1995 relatif aux modalités et à la durée de l'habilitation dans le domaine funéraire ;

Vu le décret n° 2011-121 du 28 janvier 2011 relatif aux aux opérations funéraires ;

Vu l'arrêté préfectoral n° 2010-160-05 du 9 juin 2010 portant renouvellement d'une habilitation dans le domaine funéraire de l'établissement secondaire de la SARL « Ambulances AMARE », sis 1 rue du Général Leclerc à Bagnères de Bigorre (65) ;

Vu le procès-verbal de l'assemblée générale extraordinaire du 7 juin 2010 désignant M. Emmanuel VICTOR gérant de la SARL « Ambulances VICTOR/Pompes Funèbres Libres VICTOR-BETBEDER » ;

Vu la demande de renouvellement et de modification de l'habilitation funéraire reçue le 25 mars 2014, complétée le 28 avril 2014, présentée par M. Emmanuel VICTOR, gérant de la SARL « Ambulances Pompes Funèbres Libres VICTOR-BETBEDER » pour l'établissement secondaire dénommé « Ambulances AMARE - Pompes Funèbres AMARE », sis 1 avenue Général Leclerc à Bagnères de Bigorre (65) ;

Sur proposition de Monsieur le secrétaire général de la préfecture des Hautes-Pyrénées,

ARRETE

ARTICLE 1 - La SARL « Ambulances VICTOR/Pompes Funèbres Libres VICTOR-BETBEDER » dont un établissement secondaire, dénommé « Ambulances AMARE - Pompes Funèbres AMARE » est situé 1 avenue du Général Leclerc à Bagnères de Bigorre (65), exploité par M. Emmanuel VICTOR, est habilitée pour exercer sur l'ensemble du territoire national les activités funéraires suivantes :

- x Transport de corps avant mise en bière ;
- x Transport de corps après mise en bière ;
- x Organisation des obsèques ;

Horaires : Délivrance des titres (du lundi au jeudi 8h30-12h/13h30-16h, le vendredi 8h30 à 12h) - Autres bureaux (du lundi au vendredi 9h-12h/14h-16h30)

Préfecture - Place Charles de Gaulle - CS 61350 - 65013 TARBES Cedex 9 - Tél : 05 62 56 65 65 - Télécopie : 05 62 51 20 10
courriel : prefecture@hautes-pyrenees.gouv.fr - Site Internet : www.hautes-pyrenees.gouv.fr

- x Fourniture des housses, des cercueils et de leurs accessoires intérieurs et extérieurs, ainsi que des urnes cinéraires ;
- x Fourniture de corbillards ;
- x Fourniture de voitures de deuil ;
- x Fourniture de personnel et des objets et prestations nécessaires aux obsèques, inhumations, exhumations et crémations.

ARTICLE 2 - Le numéro de l'habilitation est **14-65-49**.

ARTICLE 3 - La présente habilitation est valable jusqu'au **5 mars 2020**.

Toutefois, la durée de l'habilitation est limitée à un an, à compter du 7 mai 2014 pour l'activité suivante :

- x Fourniture de voitures de deuil ;

ARTICLE 4 - Cet arrêté peut faire l'objet d'un recours gracieux auprès de mes services (préfecture des Hautes-Pyrénées, place Charles de Gaulle, CS 61350 – 65013 TARBES Cedex 9) ou hiérarchique au ministère de l'Intérieur, place Beauvau – 75800 Paris et/ou contentieux devant le tribunal administratif de Pau, 50, cours Lyautey, B.P. n°543. - 64010 Pau Cedex, dans un délai de deux mois à compter de sa date de notification ou de publication.
Ces recours n'ont pas d'effet suspensif.

ARTICLE 5 – M. le secrétaire général de la préfecture des Hautes-Pyrénées est chargé de l'exécution du présent arrêté qui sera notifié à l'intéressé, publié au recueil des actes administratifs de la préfecture et dont une copie sera adressée à MM. les maires de Tarbes et Bagnères-de-Bigorre, pour information.

Tarbes, le 7 mai 2014

Le préfet,
Pour le préfet et par délégation
Le secrétaire général,

Signé Alain CHARRIER



PRÉFET DES HAUTES- PYRENEES

Arrêté n °2014127-0007

**signé par
Secrétaire Général**

le 07 Mai 2014

**65 - Préfecture des Hautes- Pyrénées
Secrétariat Général
Direction des libertés publiques et des collectivités locales**

ARRETE PORTANT RENOUELEMENT
D'UNE HABILITATION DANS LE
DOMAINE FUNERAIRE



PRÉFET DES HAUTES-PYRÉNÉES

Direction des libertés publiques
et des collectivités territoriales
Bureau des élections
et des professions réglementées

ARRETE
portant renouvellement d'une
habilitation dans le domaine
funéraire

Le Préfet des Hautes-Pyrénées,
Chevalier de l'Ordre National du Mérite

Vu le code général des collectivités territoriales ;

Vu la loi n° 93-23 du 8 janvier 1993 modifiant le code général des collectivités territoriales relatif à la législation dans le domaine funéraire ;

Vu le décret n° 95-330 du 21 mars 1995 relatif aux modalités et à la durée de l'habilitation dans le domaine funéraire ;

Vu le décret n° 2011-121 du 28 janvier 2011 relatif aux opérations funéraires ;

Vu l'arrêté préfectoral n° 2010-350-03 du 16 décembre 2010 portant modification d'une habilitation dans le domaine funéraire de la SARL « Ambulances BAZETOISES », sise rue du 11 novembre, centre commercial à Bazet (65) ;

Vu la demande de renouvellement de l'habilitation funéraire reçue le 25 mars 2014, complétée le 28 avril 2014, présentée par M. Emmanuel VICTOR et Mme Sandra CLOUET, co-gérants de la SARL « Ambulances BAZETOISES », sise rue du 11 novembre, centre commercial à Bazet (65) ;

Sur proposition de Monsieur le secrétaire général de la préfecture des Hautes-Pyrénées,

ARRETE

ARTICLE 1 - La SARL "Ambulances BAZETOISES" sise rue du 11 novembre, centre commercial à Bazet (65), exploitée par M. Emmanuel VICTOR et Mme Sandra CLOUET, co-gérants, est habilitée pour exercer sur l'ensemble du territoire national les activités funéraires suivantes

- x Transport de corps avant mise en bière ;
- x Transport de corps après mise en bière ;
- x Organisation des obsèques ;
- x Fourniture des housses, des cercueils et de leurs accessoires intérieurs et extérieurs, ainsi que des urnes cinéraires ;
- x Fourniture de corbillards ;

- x Fourniture de voitures de deuil ;
- x Fourniture de personnel et des objets et prestations nécessaires aux obsèques, inhumations, exhumations et crémations.

ARTICLE 2 - Le numéro de l'habilitation est **14-65-107**.

ARTICLE 3 - La présente habilitation est valable jusqu'au **5 mars 2020**.

ARTICLE 4 - Cet arrêté peut faire l'objet d'un recours gracieux auprès de mes services (préfecture des Hautes-Pyrénées, place Charles de Gaulle, CS 61350 – 65013 TARBES Cedex 9) ou hiérarchique au ministère de l'Intérieur, place Beauvau – 75800 Paris et/ou contentieux devant le tribunal administratif de Pau, 50, cours Lyautey, B.P. n°543. - 64010 Pau Cedex, dans un délai de deux mois à compter de sa date de notification ou de publication.

Ces recours n'ont pas d'effet suspensif.

ARTICLE 5 – M. le secrétaire général de la préfecture des Hautes-Pyrénées est chargé de l'exécution du présent arrêté qui sera notifié à l'intéressé, publié au recueil des actes administratifs de la préfecture et dont une copie sera adressée à M. le maire de Tarbes pour information.

Tarbes, le 7 mai 2014

Le préfet,
Pour le préfet et par délégation
Le secrétaire général,

Signé Alain CHARRIER



PRÉFET DES HAUTES- PYRENEES

Arrêté n ° 2014127-0008

**signé par
Secrétaire Général**

le 07 Mai 2014

**65 - Préfecture des Hautes- Pyrénées
Secrétariat Général
Direction de la stratégie et des moyens**

Arrêté préfectoral portant prorogation jusqu'au 31 décembre 2014 de l'arrêté préfectoral du 25 juillet 2012 modifiant les arrêtés préfectoraux du 30 avril 2002 et du 21 juin 2010 concernant la SARL "Carrières du Lavedan" à VIGER

PRÉFET DES HAUTES-PYRÉNÉES

Direction de la stratégie et des moyens
Service du développement territorial
Bureau de l'aménagement durable

INSTALLATIONS CLASSEES POUR LA PROTECTION DE L'ENVIRONNEMENT

Arrêté Préfectoral portant prorogation
jusqu'au 31 décembre 2014 de l'arrêté préfectoral
n° 2012207-0002 du 25 juillet 2012 modifiant les
arrêtés préfectoraux n° 2002-120-02 du 30 avril 2002 et
n° 2010-172-04 du 21 juin 2010
S.A.R.L. « *Carrières du Lavedan* »
Commune de VIGER

Le Préfet des Hautes-Pyrénées, Chevalier de l'Ordre National du Mérite

Vu le code du travail et notamment son article L. 4111-4 ;

Vu le décret n° 80-331 du 7 mai 1980 modifié, portant règlement général des industries extractives (R.G.I.E) ;

Vu l'arrêté préfectoral n° 2002-120-02 du 30 avril 2002, autorisant la S.A.R.L. « *Carrières du Lavedan* », à exploiter une carrière de calcaire sur le territoire de la commune de VIGER ;

Vu l'arrêté préfectoral de police des carrières n° 2010-172-04 du 21 juin 2010 consécutif à l'effondrement intervenu sur le site de cette carrière, le 5 mars 2007 ;

Vu la demande présentée le 22 mars 2012, par la S.A.R.L. « *Carrières du Lavedan* » visant à créer une piste, dont la pente dépasse 20 % ;

Vu le rapport de la direction régionale de l'environnement, de l'aménagement et du logement n° R-12045 du 29 juin 2012 ;

Vu l'arrêté préfectoral n° 2012207-0002 du 25 juillet 2012 modifiant les arrêtés préfectoraux du 30 avril 2002 et du 21 juin 2010 ;

Vu le rapport de la direction régionale de l'environnement, de l'aménagement et du logement n° R-14006 du 27 janvier 2014 ;

Considérant que l'exploitant n'a pas pleinement bénéficié de la dérogation, accordée par arrêté préfectoral n° 2012207 du 25 juillet 2012, relative aux dispositions de l'article 20-1 du titre « véhicules sur piste » du R.G.I.E, dont l'objectif principal est de permettre la reprise du gisement par le haut ;

Sur proposition de M. le Secrétaire Général de la Préfecture,

ARRÊTE

ARTICLE 1 :

Par dérogation aux dispositions de l'article 20-1 du titre « *véhicules sur piste* » du règlement général des industries extractives (R.G.I.E) et sous réserve du respect des dispositions des articles de l'arrêté préfectoral n° 2012207 du 25 juillet 2012, la S.A.R.L. « *Carrières du Lavedan* » est autorisée jusqu'au 31 décembre 2014 à faire circuler, sur la piste identifiée dans sa demande du 22 mars 2012, les seuls véhicules à chenilles conformes aux dispositions du R.G.I.E.

ARTICLE 2 : Délais et voies de recours

Le présent arrêté est soumis à un contentieux de pleine juridiction.

Il peut être déféré au tribunal administratif de PAU, 50, cours Lyautey – B.P 543 – 64010 PAU CEDEX, par :

- les demandeurs ou exploitants, dans un délai de deux mois à compter de la date à laquelle la décision leur a été notifiée ;
- les tiers, personnes physiques ou morales, les communes intéressées ou leurs groupements, en raison des inconvénients ou des dangers que le fonctionnement de l'installation présente pour les intérêts mentionnés aux articles L. 211-1 et L. 511-1 dans un délai d'un an à compter de la publication ou de l'affichage de ces décisions. Toutefois, si la mise en service de l'installation n'est pas intervenue six mois après la publication ou l'affichage de ces décisions, le délai de recours continue à courir jusqu'à l'expiration d'une période de six mois après cette mise en service.

ARTICLE 3 : Mesures de publicité

Une copie de cet arrêté sera déposée à la mairie de VIGER, à la sous-préfecture d'ARGELES-GAZOST et à la préfecture des Hautes-Pyrénées – bureau de l'aménagement durable – et pourra y être consultée par les personnes intéressées, pendant une durée minimale d'un an (aux heures d'ouverture des bureaux), ainsi que sur le site internet des services de l'État, à l'adresse suivante : <http://www.hautes-pyrenees.gouv.fr/>

En outre, un avis et une copie de l'arrêté seront affichés à la mairie de VIGER, pendant une durée minimale d'un mois dans les lieux habituels d'affichage municipal.

Cet avis sera également affiché à la préfecture des Hautes-Pyrénées, aux lieux habituels de l'affichage au public, durant la période précitée.

Un procès-verbal de l'accomplissement de cette formalité sera dressé par les soins du maire concerné et du préfet des Hautes-Pyrénées.

ARTICLE 4 : Exécutions

- le secrétaire général de la préfecture,
- le maire de VIGER,
- le directeur régional de l'environnement, de l'aménagement et du logement, unité territoriale Hautes-Pyrénées/Gers,

sont chargés, chacun en ce qui le concerne, de l'exécution du présent arrêté qui sera publié au Recueil des Actes Administratifs de la Préfecture des Hautes-Pyrénées et dont copie sera adressée :

- pour notification, à la S.A.R.L « *Carrières du Lavedan* »,
- pour information, aux :
 - sous-préfet d'Argelès-Gazost,
 - directeur régional de l'environnement, de l'aménagement et du logement Midi-Pyrénées,
 - commandant du groupement de gendarmerie des Hautes-Pyrénées.

Tarbes, le 7 mai 2014

Le Préfet,

Pour le Préfet et par délégation,
Le Secrétaire Général,



Alain CHARRIER



PRÉFET DES HAUTES- PYRENEES

Arrêté n ° 2014127-0009

**signé par
Secrétaire Général**

le 07 Mai 2014

**65 - Préfecture des Hautes- Pyrénées
Secrétariat Général
Direction de la stratégie et des moyens**

Arrêté préfectoral modifiant l'article 34 de l'arrêté préfectoral complémentaire du 24 mars 2014 modifiant les arrêtés préfectoraux du 13 octobre 1997 et du 30 avril 2002 modifié, autorisant la Société des Carrières du Lavedan à exploiter une carrière de calcaire et des installations de premier traitement des matériaux sur le territoire de la commune de VIGER



PRÉFET DES HAUTES-PYRÉNÉES

Direction de la stratégie et des moyens
Service du développement territorial
Bureau de l'aménagement durable

INSTALLATIONS CLASSEES POUR LA PROTECTION DE L'ENVIRONNEMENT

Arrêté Préfectoral
modifiant l'article 34 de l'arrêté préfectoral
complémentaire n° 2014083-0049 du 24 mars 2014,
modifiant les arrêtés préfectoraux d'autorisation
du 13 octobre 1997 et
n° 2002-120-02 du 30 avril 2002 modifié, autorisant la
SARI « Société des CARRIERES du LAVEDAN » à
exploiter une carrière de calcaire et des installations de
premier traitement des matériaux
sur le territoire de la commune de VIGER

Le Préfet des Hautes-Pyrénées,
Chevalier de l'Ordre National du Mérite

Vu le code de l'environnement et notamment

- le livre V - titres I^{er} et IV, parties législative et réglementaire, relatifs aux installations classées pour la protection de l'environnement et au déchets;
- le livre II – titre I et II, parties législative et réglementaire, relatifs aux milieux physiques;

Vu le code minier ;

Vu l'arrêté du 22 septembre 1994 modifié relatif aux exploitations de carrières ;

Vu l'arrêté interministériel du 31 juillet 2012 relatif aux modalités de constitution des garanties financières prévues aux articles R.516-1 et suivants du code de l'environnement ;

Vu l'arrêté ministériel du 09 février 2004 modifié relatif à la détermination des garanties financières de remise en état des carrières ;

Vu le décret n° 2004-490 du 3 juin 2004 modifié relatif aux procédures administratives et financières en matière d'archéologie préventive ;

Vu l'arrêté ministériel du 7 juillet 2009 relatif aux modalités d'analyses dans l'air et dans l'eau dans les Installations Classées pour la Protection de l'Environnement et aux normes de référence;

Vu l'arrêté ministériel du 23 janvier 1997 relatif à la limitation des bruits émis dans l'environnement par les installations classées pour la protection de l'environnement, modifié par l'arrêté du 24 janvier 2001 ;

Vu l'arrêté préfectoral du 13 octobre 1997 autorisant la S.A.R.L. « SOCIÉTÉ des CARRIERES du LAVEDAN » à exploiter des installations de premier traitement des matériaux (concassage, criblage, ...) sur le territoire de la commune de VIGER ;

Vu l'arrêté préfectoral n°2002-120-02 du 30 avril 2002 modifié, autorisant la S.A.R.L. « SOCIÉTÉ des CARRIÈRES du LAVEDAN » à exploiter une carrière de calcaire sur le territoire de la commune de VIGIER ;

Vu l'arrêté préfectoral complémentaire n°2004-345-7 du 10 décembre 2004, modifiant l'arrêté préfectoral n°2002-120-02 du 30 avril 2002 (montant des garanties financières) ;

Vu les arrêtés préfectoraux de police des carrières n°2010-172-04 du 21 juin 2010 et n°2012207 du 25 juillet 2012 ;

Vu l'arrêté préfectoral complémentaire n°2011109-03 du 19 avril 2011, modifiant l'arrêté préfectoral n°2002-120-02 du 30 avril 2002 (exploitation du « flanc sud ») ;

Vu la demande formulée le 01 mai 2012 par la S.A.R.L. « SOCIÉTÉ des CARRIÈRES du LAVEDAN » visant à reprendre l'exploitation de l'ensemble de la carrière autorisée par arrêté préfectoral n°2002-120-02 du 30 avril 2002 modifié ;

Vu les plans et renseignements joints à la demande ;

Vu l'avis du BRGM n°BRGM/RP-61466-FR de septembre 2012 ;

Vu le rapport de l'inspection des installations classées n°R-14006 du 27 janvier 2014 ;

Vu l'avis émis par la commission départementale de la nature, des paysages et des sites, formation spécialisée dite « des carrières » en date du 26 février 2014 ;

Vu l'arrêté préfectoral complémentaire n° 2014083-0049 du 24 mars 2014, modifiant l'arrêté préfectoral d'autorisation n° 2002-120-02 modifié, autorisant la SARL « Société des CARRIÈRES du LAVEDAN » à exploiter une carrière de calcaire sur le territoire de la commune de VIGIER ;

Vu le rapport de l'inspection des installations classées n° R-14069 du 24 avril 2014

CONSIDÉRANT que l'article 34 de l'arrêté préfectoral complémentaire n° 2014083-0049 du 24 mars 2014, susvisé est incomplet en ce qu'il ne vise pas l'arrêté préfectoral du 13 octobre 1997 dont les dispositions cessent d'être applicables ;

Sur proposition du Secrétaire Général de la préfecture des Hautes-Pyrénées :

ARRÊTÉ

ARTICLE 1 :

L'article 34 de l'arrêté préfectoral complémentaire n° 2014083-0049 du 24 mars 2014, est reformulé comme suit :

Les dispositions des arrêtés préfectoraux du 13 octobre 1997 et n° 2002-120-02 du 30 avril 2002 cessent d'être applicables.

L'arrêté préfectoral de police n° 2010-172-04 du 21 juin 2010 est abrogé.

L'arrêté préfectoral complémentaire n° 2011109-03 du 19 avril 2011 est abrogé.

ARTICLE 2 :

Une copie du présent arrêté demeure déposée aux archives de la mairie de VIGER et à la préfecture des Hautes-Pyrénées – bureau de l'aménagement durable – et pourra y être consultée par les personnes intéressées, pendant une durée minimale d'un an (aux heures d'ouverture des bureaux), ainsi que sur le site internet des services de l'État, à l'adresse suivante <http://www.hautes-pyrenees.gouv.fr/>. Une copie de l'arrêté fait l'objet d'un affichage par les soins du maire de VIGER dans les lieux habituels d'affichage municipal.

ARTICLE 3 :

Le présent arrêté est susceptible de recours devant le tribunal administratif de Pau :

- par l'exploitant, dans un délai de 2 mois à compter de la date à laquelle la décision lui a été notifiée,
- et pour les tiers, dans un délai d'un an à compter de la publication ou de l'affichage du présent arrêté, prorogé de six mois, à compter de la date de mise en service de l'installation.

ARTICLE 4:

- Le Secrétaire Général de la Préfecture,
- le Sous-Préfet d'ARGELES GAZOST,
- le Maire de VIGER ,
- le Directeur Régional de l'Environnement, de l'Aménagement et du Logement, Unité Territoriale Hautes-Pyrénées/Gers,

sont chargés, chacun en ce qui le concerne, de l'exécution du présent arrêté qui sera publié au Recueil des Actes Administratifs, de la Préfecture des Hautes-Pyrénées et dont copie sera adressée :

- pour notification, à la SARL CARRIERES du LAVEDAN

Tarbes, le 7 mai 2014

Le Préfet,

Pour le Préfet et par délégation,

Le Secrétaire Général,



Alain CHARRIER



PRÉFET DES HAUTES- PYRENEES

Arrêté n ° 2014129-0003

**signé par
Secrétaire Général**

le 09 Mai 2014

**65 - Préfecture des Hautes- Pyrénées
Secrétariat Général
Direction des libertés publiques et des collectivités locales**

ARRETE INSTITUANT UNE
COMMISSION DE CONTROLE DES
OPERATIONS ELCTORALES DANS LA
VILLE DE TARBES A L'OCCASION DES
ELECTIONS EUROPEENNES DU 25 MAI
2014



PRÉFET DES HAUTES-PYRÉNÉES

Direction des libertés publiques
et des collectivités territoriales

Bureau des élections
et des professions réglementées

**Arrêté n° 2014-
instituant une commission de contrôle
des opérations électorales dans la ville de
TARBES à l'occasion des élections
européennes du 25 mai 2014**

**Le Préfet des Hautes-Pyrénées,
Chevalier de l'Ordre National du Mérite**

Vu le code électoral et notamment les articles L.85-1 et R. 93-1 à R. 93-3 ;

VU le décret n° 2014-379 du 29 mars 2014 portant convocation des électeurs pour l'élection des représentants au Parlement européen ;

VU l'ordonnance de M. le Premier Président de la Cour d'Appel de Pau du 29 avril 2014 ;

Sur proposition de Monsieur le secrétaire général de la préfecture des Hautes-Pyrénées,

ARRETE

ARTICLE 1 - : Il est institué une commission de contrôle des opérations électorales dans la ville de TARBES pour les élections européennes du 25 mai 2014, dont l'installation doit intervenir au plus tard le **mercredi 21 mai 2014** par les soins de sa présidente.

ARTICLE 2 - : Cette commission est composée comme suit :

- Mme Nicole LAUDA, vice-présidente au tribunal de grande instance de TARBES, présidente,
- Mme Pascale PELAY, vice-présidente au tribunal de grande instance de TARBES, membre titulaire,
- Mme Evelyne ESTORGES, secrétaire administratif de classe exceptionnelle à la préfecture des Hautes-Pyrénées, membre titulaire.

et dans le cas où elles seraient dans l'impossibilité d'assurer cette tâche :

- M. Philippe HOAREAU, président du tribunal de grande instance de TARBES, suppléant de la présidente,
- M. Philippe RIGAULT, juge des enfants au tribunal de grande instance de TARBES, membre suppléant,

- Mme Florence MOLIA, attachée à la préfecture des Hautes-Pyrénées, membre suppléant.

Mme Evelyne ESTORGES assurera le secrétariat de la commission. Dans le cas où elle serait dans l'impossibilité d'assurer cette tâche, le secrétariat de la commission serait effectué par Mme Florence MOLIA.

ARTICLE 3 - Le siège de la commission est fixé à la mairie de TARBES pendant la durée des opérations électorales de 8 heures à 18 heures.

ARTICLE 4 - La commission pourra s'adjoindre des délégués choisis parmi les électeurs du département.

Ces délégués seront munis d'un titre, signé du président de la commission, garantissant les droits attachés à leur qualité et fixant leur mission.

Leur désignation sera notifiée aux présidents des bureaux de vote intéressés avant l'ouverture du scrutin par le président de la commission.

ARTICLE 5 – M. le secrétaire général de la préfecture est chargé de l'exécution du présent arrêté qui sera publié au Recueil des actes administratifs de la préfecture des Hautes-Pyrénées et notifié aux membres de cette commission, ainsi qu'à M. le Maire de TARBES .

Tarbes, le 9 mai 2014

Le Préfet,
Pour le préfet et par délégation,
Le secrétaire général

Signé Alain CHARRIER



PRÉFET DES HAUTES- PYRENEES

Arrêté n ° 2014129-0008

signé par
Directeur de la SECURITE de L AVIATION CIVILE SUD

le 09 Mai 2014

65 - Préfecture des Hautes- Pyrénées
Secrétariat Général
Direction de la stratégie et des moyens

Arrêté portant subdélégation de signature aux agents de la direction de la sécurité de l'aviation civile Sud pour le département des Hautes- Pyrénées

PREFET DES HAUTES-PYRENEES

**Arrêté n° 2014- 64/D DSAC Sud
Portant subdélégation de signature aux agents
de la direction de la sécurité de l'aviation civile
sud pour le département des Hautes Pyrénées**

Le Directeur de la sécurité de l'aviation civile sud,

VU le décret n° 2004-374 du 29 avril 2004, modifié, relatif aux pouvoirs des Préfets, à l'organisation et l'action des services de l'Etat dans les régions et les départements,

VU le décret n° 2008-1299 du 11 décembre 2008 portant création de la direction de la sécurité de l'aviation civile ;

VU l'arrêté du 19 décembre 2008 portant organisation de la direction de la sécurité de l'aviation civile ,

VU l'arrêté n° 13984 du 23 décembre 2008 nommant M. Georges Desclaux, Directeur de la Sécurité de l'Aviation Civile Sud ;

VU l'arrêté préfectoral n° 2012327-0001 du 22 novembre 2012 portant délégation de signature au titre de ses missions départementales à M Georges Desclaux, directeur de la sécurité de l'aviation civile sud ;

SUR proposition du directeur de la sécurité de l'aviation civile sud,

ARRETE :


Article 1^{er} : Dans le cadre de leurs attributions respectives, délégation de signature est donnée à :

- à M. Patrick DISSET, chef du département surveillance et régulation et M. Samy MEDANI, chef de la division opérations aériennes, pour les actes relatifs à l'alinéa 1 de l'article 1 de l'arrêté préfectoral n° 2012327-0001 du 22 novembre 2012 susvisé
- A Mme Valérie CARIOU-PILATE, chef du département gestion des ressources, pour l'application de l'alinéa 2 de l'article 1 de l'arrêté préfectoral n°2012327-0001 du 22 novembre 2012 susvisé
- à M. Patrick DISSET, chef du département surveillance et régulation, pour l'application des alinéas 3, 4, 5, 6, 9 et 11 de l'article 1 de l'arrêté préfectoral n° 2012327-0001 du 22 novembre 2012 susvisé
- à M. Patrick DISSET, chef du département surveillance et régulation et M. Maxime BRUGEL, chef de la division aéroports et navigation aérienne, pour les actes relatifs aux alinéas 7 et 8 de l'article 1 de l'arrêté préfectoral n° 2012327-0001 du 22 novembre 2012 susvisé
- à M. Patrick DISSET, chef du département surveillance et régulation, Mme Elisabeth BOUSQUIE, chef de la division environnement sûreté et Mme Béatrice LANSALOT inspectrice de surveillance pour l'application de l'alinéa 10 de l'article 1 de l'arrêté préfectoral n° 2012327-0001 du 22 novembre 2012 susvisé.

Article 2: Le Directeur de la sécurité de l'Aviation Civile Sud est chargé de l'application du présent arrêté qui sera publié au recueil des actes administratifs de la Préfecture des Hautes-Pyrénées.

Fait à Blagnac, le 9 mai 2014

Pour le préfet des Hautes Pyrénées
Et par délégation
Le directeur de la sécurité de l'aviation
civile sud



Georges Desclaux



PRÉFET DES HAUTES- PYRENEES

Arrêté n °2014132-0003

**signé par
Sous- Préfet Argelès- Gazost**

le 12 Mai 2014

**65 - Préfecture des Hautes- Pyrénées
Secrétariat Général
Direction des libertés publiques et des collectivités locales**

Arrêté portant modification du périmètre de protection autour du tumuli sur la commune de CAMPISTROUS



Liberté - Égalité - Fraternité

RÉPUBLIQUE FRANÇAISE

PRÉFET DES HAUTES-PYRÉNÉES

Direction des libertés publiques
et des collectivités territoriales

Bureau des collectivités
territoriales

**Arrêté n°
portant modification du périmètre de
protection autour de tumuli
sur la commune de Campistrous**

**Le Préfet des Hautes-Pyrénées,
Chevalier de l'Ordre National du Mérite**

Vu le Code du patrimoine, et notamment les articles L.621-1 à L.621-7, L.621-25 ;

Vu le Code de l'urbanisme, et notamment l'article L.126-1 ;

Vu le Code de l'environnement, notamment l'article L.123-1 ;

Vu le décret n° 2007-487 du 30 mars 1987 relatif aux monuments historiques et aux zones de protection du patrimoine architectural, urbain et paysager, et notamment les articles 49 et suivants ;

Vu la proposition de l'Architecte des Bâtiments de France de réduire, sur demande de la commune de Campistrous, le périmètre de protection autour des tumuli d'Arioulès de Chourinc et des tumuli dits « Tres Puyos », classés à l'inventaire des monuments historiques depuis le 1^{er} juillet 1965 ;

Vu la délibération du conseil municipal de Campistrous du 13 juillet 2011 acceptant cette proposition ;

Vu la validation, le 22 mars 2013, du périmètre de protection modifié par le Service départemental de l'architecture et du patrimoine des Hautes-Pyrénées ;

Vu l'arrêté préfectoral du 18 décembre 2013 portant ouverture d'une enquête publique du 8 janvier au 7 février 2014, sur le projet de modification du périmètre de protection des tumuli de Campistrous ;

Vu le résultat de l'enquête publique et l'avis favorable sans réserve du commissaire enquêteur, en date du 26 février 2014 ;

Lieux : Délivrance des titres (20 avenue de France 3030-720 / 3030-1000, A. 1030/20 8140-720) - Adresse bureaux (de lundi au vendredi 9h-17h / 14h-16h30)

Préfecture - Place Charles de Gaulle CS 61350 - 65013 TARBES Cedex 9 - Tél : 05 62 56 65 65 - Télécopie : 05 62 51 20 10
courriel : prefecture@hautes-pyrenees.gouv.fr - Site Internet : www.hautes-pyrenees.gouv.fr

Vu la délibération du conseil municipal de Campistrous du 3 mars 2014 prenant acte du rapport d'enquête publique et des conclusions du commissaire enquêteur, et approuvant le périmètre de protection modifié ;

Sur proposition du Secrétaire Général ;

ARRETE

ARTICLE 1 – Le périmètre de protection des tumuli d'Arioulès de Chourrine et des tumuli dits « Tres Puyos » sur la commune de Campistrous est modifié suivant le plan joint en annexe. Le tracé y figurant par un trait jaune devient le nouveau périmètre de protection de ce monument historique. Ce périmètre de protection constitue une servitude d'utilité publique.

ARTICLE 2 – Le dossier est consultable à la mairie de Campistrous, à la Préfecture des Hautes-Pyrénées et au Service territorial de l'architecture et du patrimoine de Tarbes.


ARTICLE 3 – Le présent arrêté peut faire l'objet d'un recours contentieux devant le Tribunal administratif compétent, dans les deux mois suivant sa notification au destinataire ou sa publication.

ARTICLE 4 – Le présent arrêté sera publié au recueil des actes administratifs de la Préfecture des Hautes-Pyrénées, affiché en mairie, et mention en sera faite, aux frais de la commune, dans deux journaux du département.

ARTICLE 5 – Le Secrétaire Général de la préfecture des Hautes-Pyrénées, le Maire de Campistrous, le Directeur régional des affaires culturelles, le Chef du service territorial de l'architecture et du patrimoine sont chargés, chacun en ce qui le concerne, de l'exécution du présent arrêté, dont copie sera adressée au Directeur départemental des territoires des Hautes-Pyrénées.

Tarbes, le 12 mai 2014

Pour le Préfet et par délégation,
Le Sous-Préfet,



Jean-Baptiste PEYRAT



PRÉFET DES HAUTES- PYRENEES

Arrêté n °2014136-0004

**signé par
Sous- Préfet Argelès- Gazost**

le 16 Mai 2014

**65 - Préfecture des Hautes- Pyrénées
Secrétariat Général
Direction des libertés publiques et des collectivités locales**

ARRETE MODIFIANT L'ARRETE
PREFECTORAL DU 3 AOUT 2012
MODIFIE, PORTANT
RENOUVELLEMENT DE LA COMMISSION
DEPARTEMENTALE DES TAXIS ET
VOITURES DE PETITE REMISE



PRÉFET DES HAUTES-PYRÉNÉES

Direction des libertés publiques
et des collectivités territoriales

Bureau des élections
et des professions réglementées

Arrêté n°2014
modifiant l'arrêté préfectoral
du 3 août 2012 modifié, portant
renouvellement de la
commission départementale des
taxis et voitures de petite remise

Le Préfet des Hautes-Pyrénées, Chevalier de l'Ordre National du Mérite

VU le code général des collectivités territoriales, notamment ses articles L 2212-1, L 2212-2, L 2213-1 et L 2213-3 ;

VU la loi du 13 mars 1937 modifiée, ayant pour objet l'organisation de l'industrie de taxi ;

VU la loi n° 77-6 du 3 janvier 1977 relative à l'exploitation des voitures dites de petite remise et son décret d'application n° 77-1308 du 29 novembre 1977 ;

VU la loi n° 95-66 du 20 janvier 1995 relative à l'accès à l'activité de conducteur et à la profession d'exploitant de taxi ;

VU le décret n° 73-6225 du 2 mars 1973 modifié relatif à l'exploitation des taxis et des véhicules de petite remise ;

VU le décret n° 86-427 du 13 mars 1986 portant création de la commission des taxis et des véhicules de petite remise ;

VU le décret n° 95-935 du 17 août 1995 portant application de la loi n° 95-66 du 20 janvier 1995 précitée ;

VU l'arrêté préfectoral du 22 novembre 1995 fixant la composition de la commission départementale des Hautes-Pyrénées des taxis et voitures de petite remise ;

VU l'arrêté préfectoral n° 2012216-0015 du 3 août 2012 modifié, portant renouvellement pour trois ans, de la commission départementale des taxis et voitures de petite remise ;

VU les deux correspondances du syndicat des taxis de Tarbes des 30 janvier 2014 ;

Considérant que les modifications demandées par le syndicat des taxis de Tarbes, membre de l'union syndicale des taxis des Hautes-Pyrénées, doivent être prises en compte pour la composition de la commission départementale des taxis et voitures de petite remise, suite aux décisions prises lors de sa dernière assemblée générale du 29 janvier 2014 ;

Sur proposition de Monsieur le secrétaire général de la préfecture des Hautes-Pyrénées,

ARRETE

ARTICLE 1: L'article 3B concernant les représentants au titre des organisations professionnelles, de l'arrêté préfectoral n° 2012216-0015 du 3 août 2012 modifié, portant renouvellement de la commission départementale des taxis et voitures de petite remise susvisé, est modifié comme suit :

« Sont représentants au titre de l'union syndicale des taxis des Hautes-Pyrénées :

Titulaires :

M. Frédéric CAMY-DESSUS
M. Pierre SOUTRIC (sans changement)

Suppléants :

M. André JOUAN (sans changement)
M. Jean-Michel POUILLY (sans changement) ».

Le reste de l'article est également sans changement.

ARTICLE 2 : La durée du mandat des membres de la commission, telle qu'elle est fixée à l'article 3 de l'arrêté préfectoral n° 2012216-0015 du 3 août 2012 modifié, portant renouvellement de la commission départementale des taxis et voitures de petite remise susvisé, est maintenue et s'achèvera le 3 août 2015.

ARTICLE 3 : Monsieur le secrétaire général de la préfecture des Hautes-Pyrénées est chargé de l'exécution du présent arrêté qui sera publié au recueil des actes administratifs de la préfecture et dont copie sera adressée à chacun des membres de la commission départementale des taxis et voitures de petite remise.

Tarbes, le 16 mai 2014

Le préfet,
Pour le préfet et par délégation,
Le sous-préfet,

Signé Jean-Baptiste PEYRAT



PRÉFET DES HAUTES- PYRENEES

Arrêté n ° 2014136-0005

signé par
Sous- Préfet Argelès- Gazost

le 16 Mai 2014

65 - Préfecture des Hautes- Pyrénées
Secrétariat Général
Direction des libertés publiques et des collectivités locales

ARRETE INSTITUANT UNE
COMMISSION LOCALE DE
RECENSEMENT DES VOTES EMIS DANS
LE DEPARTEMENT DES HAUTES-
PYRENEES LORS DES ELCTIONS
EUROPEENES DU 25 MAI 2014



PRÉFET DES HAUTES-PYRÉNÉES

Direction des libertés publiques et
des collectivités territoriales

Bureau des élections et des
professions réglementées

Arrêté 2014
instituant une commission locale
de recensement des votes émis
dans le département des Hautes-
Pyrénées lors des élections
européennes du 25 mai 2014

Le Préfet des Hautes-Pyrénées,
Chevalier de l'Ordre National du Mérite

VU le code électoral, notamment ses articles L.175 et R.107 ;

VU le décret n° 2014-379 du 29 mars 2014 portant convocation des électeurs pour l'élection des
des représentants au Parlement européen ;

VU l'ordonnance de M. le Premier Président de la Cour d'Appel de Pau du 29 avril 2014 ;

Sur proposition de Monsieur le secrétaire général de la préfecture des Hautes-Pyrénées,

ARRETE

ARTICLE 1 – Il est institué dans le département des Hautes-Pyrénées une commission locale
chargée d'opérer le recensement des votes de l'élection des représentants au Parlement européen
du 25 mai 2014.

ARTICLE 2 – Cette commission est composée ainsi qu'il suit :

- Mme Elisabeth GADOULLET, vice-présidente au tribunal de grande instance de
Tarbes, présidente ;
- M. Gérard PETRICCIUOLO , vice-président au tribunal de grande instance de
Tarbes, chargé du service du tribunal d'instance de Tarbes, suppléant ;
- Mme Anne-Françoise GUITON-PINEAU, vice-présidente au tribunal de grande
instance de Tarbes, chargée des fonctions de juge des enfants, membre ;
- Mme Myriam EL BARHMI , vice-présidente au tribunal de grande instance de
Tarbes, chargé du service du tribunal d'instance de Tarbes, membre suppléant ;
- M. Jean-Pierre DUBARRY, conseiller général, membre titulaire ;
- M. Jacques BEHAGUE, conseiller général, membre suppléant ;
- M. Robert DOMECC, directeur des libertés publiques et des collectivités territoriales
à la préfecture, membre.

ARTICLE 3 – Les représentants départementaux des candidats, dûment mandatés, pourront
assister aux travaux de la commission et demander éventuellement l'inscription de leurs
réclamations au procès-verbal.

ARTICLE 4 – La commission aura son siège à la préfecture des Hautes-Pyrénées, salle Jean Moulin, le lundi 26 mai 2014 à partir de 7 heures 30.

ARTICLE 5 – M. le secrétaire général de la préfecture est chargée de l'exécution du présent arrêté qui sera publié au recueil des actes administratifs de la préfecture et notifié aux membres de la commission.

Tarbes, le 16 mai 2014

Le préfet,
Pour le préfet et par délégation,
Le sous-préfet d'Argelès-Gazost,

Signé Jean-Baptiste PEYRAT



PRÉFET DES HAUTES- PYRENEES

Arrêté n °2014136-0007

**signé par
DDT - Secrétaire Général**

le 16 Mai 2014

**65 - Préfecture des Hautes- Pyrénées
Secrétariat Général
Direction de la stratégie et des moyens**

Mise en demeure à l'encontre de M. Anatole
RICAUD à BORDES



PRÉFET DES HAUTES-PYRÉNÉES

ARRÊTÉ n°

Direction de la stratégie et des moyens
Service du développement territorial
Bureau de l'aménagement durable

INSTALLATIONS CLASSÉES POUR LA
PROTECTION DE L'ENVIRONNEMENT

Levée de mise en demeure
à l'encontre de M. Anatole RICAUD
commune de BORDES

Le Préfet des Hautes-Pyrénées,
Chevalier de l'Ordre National du Mérite,

VU le code de l'environnement, livre V, titre 1^{er} ;

VU le décret n° 2007-1467 du 12 octobre 2007 relatif au livre V de la partie réglementaire du code de l'environnement et modifiant certaines autres dispositions de ce code ;

VU le décret n° 2004-374 du 29 avril 2004, modifié, relatif aux pouvoirs des Préfets, à l'organisation et à l'action des services de l'Etat dans les régions et départements ;

VU l'arrêté préfectoral de mise en demeure n° 2013352-0006 du 18 décembre 2013, à l'encontre de M. Anatole RICAUD, concernant un élevage de canards sur la commune de BORDES, de régulariser sa situation à l'égard des prescriptions réglementaires ;

VU le rapport de l'inspecteur des installations classées de la Direction Départementale de la Cohésion Sociale et de la Protection des Populations du 2 mai 2014, suite à la visite d'inspection du 15 avril 2014 ;

CONSIDÉRANT que les dispositions de l'arrêté préfectoral de mise en demeure sont satisfaites ;

SUR PROPOSITION de M. le Secrétaire Général de la Préfecture des Hautes-Pyrénées ;

A R R Ê T É

Article 1^{er} : L'arrêté préfectoral de mise en demeure pris à l'encontre de M. Anatole RICAUD exploitant un élevage de canards en gavage sur le territoire de la commune de BORDES, est levé.

.../...


Article 2 : Le présent arrêté sera affiché, à la mairie de BORDES pendant une durée minimale d'un mois. Procès-verbal de l'accomplissement de cette formalité sera dressé par les soins du maire de cette commune.

Article 3 : Cette décision peut faire l'objet de recours devant le Tribunal Administratif de PAC, dans un délai de deux mois, à compter de sa notification.

Article 4 : M. le Secrétaire Général de la Préfecture des Hautes-Pyrénées, M. le maire de BORDES, Mme la Directrice Départementale de la Cohésion Sociale et de la Protection des Populations sont chargés, chacun en ce qui le concerne, de l'exécution du présent arrêté, dont copie leur sera adressée ainsi qu'à M. Anatole RICAUD, et pour information à Mme le Procureur de la République et à M. le Commandant du Groupement de Gendarmerie des Hautes-Pyrénées.

Tarbes, le 16 mai 2014

Pour le Préfet et par délégation,
le Sous-Préfet

A handwritten signature in black ink, appearing to read 'Jean-Baptiste PEYRAT', written over a horizontal line.

Jean-Baptiste PEYRAT



PRÉFET DES HAUTES- PYRENEES

Arrêté n ° 2014139-0010

**signé par
Secrétaire Général**

le 19 Mai 2014

**65 - Préfecture des Hautes- Pyrénées
Secrétariat Général
Direction de la stratégie et des moyens**

Arrêté portant modification de la composition de la commission de suivi de site de l'installation de stockage de déchets non dangereux de Bénac - collège des riverains ou association de protection de l'environnement



PRÉFET DES HAUTES-PYRÉNÉES

Direction de la Stratégie et des Moyens
Service du Développement Territorial
Bureau de l'Aménagement Durable

ARRETE N° : 2014

**portant modification de la composition
de la commission de suivi de site établie dans le
cadre du fonctionnement de la société
« SOVAL » - groupe « Véolia Propreté »
Installation de Stockage de Déchets
Non Dangereux de Bénac
lieu-dit « Bois du Bécut »**

**Le Préfet des Hautes-Pyrénées,
Chevalier de l'Ordre National du Mérite**

Vu le code de l'environnement, notamment ses articles L125-1, L. 125-2-1 et R.125-5, R. 125-8-1 à R. 125-8-5 ;

Vu le décret n° 2004-374 du 29 avril 2004 modifié, relatif aux pouvoirs des préfets, à l'organisation et à l'action des services de l'État dans les régions et départements ;

Vu le décret n° 2006-672 du 8 juin 2006 relatif à la création, à la composition et au fonctionnement des commissions administratives à caractère consultatif ;

Vu le décret n° 2012-189 du 7 février 2012 relatif aux commissions de suivi de site ;

Vu l'arrêté préfectoral n° 2009-237-02 du 25 août 2009 portant autorisation d'exploiter de l'Installation de Stockage de Déchets Non Dangereux de Bénac, lieu-dit « Bois du Bécut » ;

Vu l'arrêté préfectoral complémentaire n° 2011360-0004 du 26 décembre 2011, modifié le 14 avril 2014, relatif à l'installation de stockage de déchets non dangereux de Bénac, exploité par la société « SOVAL », filiale du groupe « Véolia propriété » ;

Vu l'arrêté préfectoral n° 2012353-0009 du 18 décembre 2012 portant désignation de l'association « France Nature Environnement Hautes-Pyrénées », en qualité d'association agréée pouvant participer au débat sur l'environnement au sein d'instances consultatives dans le département des Hautes-Pyrénées ;

Vu l'arrêté préfectoral n° 2013241-0007 du 29 août 2013, modifié le 26 février et le 2 mai 2014 portant création d'une commission de suivi de site dans le cadre du fonctionnement de la société « SOVAL » - groupe « Véolia Propreté », Installation de Stockage de Déchets Non Dangereux de Bénac, lieu-dit « Bois du Bécut » ;

Vu l'arrêté préfectoral n° 2013345-0031 du 11 décembre 2013 portant renouvellement de l'agrément, au titre de la protection de l'environnement, de l'association « France Nature Environnement Hautes-Pyrénées » ;

Considérant que l'association « *France Nature Environnement Hautes-Pyrénées* » est titulaire d'un agrément, au titre de la protection de l'environnement et qu'elle est habilitée pour pouvoir participer au débat sur l'environnement au sein d'instances consultatives dans le département des Hautes-Pyrénées ;

Vu la demande du 17 février 2014 relative à la candidature de M. Jean-Marc BOYER, au sein du collège des riverains et présentée par M. Renaud de BELLEFON, Président de l'association « *France Nature Environnement Hautes-Pyrénées* » ;

Sur proposition de M. le Secrétaire Général de la Préfecture,

ARRÊTÉ

ARTICLE 1 – Composition de la commission

L'article 2 de l'arrêté préfectoral n° 2013341-0007 du 29 août 2013 est modifié comme suit :

3) Collège « riverains de l'installation classée pour laquelle la commission a été créée ou associations de protection de l'environnement dont l'objet couvre tout ou partie de la zone géographique pour laquelle la commission a été créée » :

- association « *Bécat Environnement* » :

- M. Gérard MUSELET ou M^{me} Nicole GARCIA, sa suppléante ;
- M^{me} Cécile ARGENTIN ou M^{me} Nathalie DARGEN, sa suppléante ;
- M. Gilbert ASSOURE ou M. Francis LUBY, son suppléant ;
- M. Alain PONNAU ou M^{me} Marie-Christine AREXIS, sa suppléante ;
- M^{me} Marie-Claire BERTHELOT ou M. Frédéric CICHETTO, son suppléant.

- association « *France Nature Environnement Hautes-Pyrénées* » :

- M. Jean-Marc BOYER.

Les autres dispositions de l'arrêté préfectoral n° 2013341-0007 du 29 août 2013 modifié demeurent sans changement.

ARTICLE 2 – Délais et voies de recours

Le présent arrêté peut faire l'objet d'un recours devant le tribunal administratif de Pau, dans un délai de 2 mois à compter de la date de sa notification ou de sa publication.

ARTICLE 3 – Exécution

Le Secrétaire Général de la Préfecture des Hautes-Pyrénées est chargé de l'exécution du présent arrêté modificatif qui sera publié au recueil des actes administratifs de la préfecture des Hautes-Pyrénées et notifié aux membres de la commission.

Tarbes, le 19 mai 2014

Le Préfet,
Pour le Préfet et par délégation,
Le Secrétaire Général,



Alain CHARRIER



PRÉFET DES HAUTES- PYRENEES

Arrêté n ° 2014140-0004

**signé par
Secrétaire Général**

le 20 Mai 2014

**65 - Préfecture des Hautes- Pyrénées
Secrétariat Général
Direction de la stratégie et des moyens**

Arrêté préfectoral d'autorisation de travaux (étanchéité du parement amont et expertises), d'interdiction de pêche, d'interdiction d'accès aux ouvrages, concernant le barrage d'Aubert, situé dans la Réserve Naturelle du Néouvielle, dépendant de la concession hydroélectrique de Luz II PRAGNERES.



PRÉFET des HAUTES-PYRÉNÉES

Direction Régionale de l'Environnement,
de l'Aménagement et du Logement
de Midi-Pyrénées

Service Risques Naturels et Ouvrages
Hydrauliques

Pôle interrégional Sécurité des Ouvrages
Hydrauliques et Hydroélectricité
AQUITAINE – MIDI-PYRENEES

1 rue de la Cité Administrative Bât. G
CS 80 002 - 31074 Toulouse Cedex 9

Département des Hautes Pyrénées

Réserve Naturelle du NEOUVILLIE

Concession Hydroélectrique de LUZ II PRAGNERES
Barrage d'AUBERT

Étanchéité du parement amont et expertises

Autorisation de travaux
Interdiction de la pêche
Interdiction d'accès aux ouvrages

Le Préfet des Hautes-Pyrénées,
Chevalier de l'Ordre National du Mérite

VU le Code de l'Environnement, notamment le Titre 1^{er} du Livre II relatif à l'eau et aux milieux aquatiques, le Titre Ier du Livre IV, relatif à la protection du patrimoine naturel, et le Titre III du Livre IV, relatif à la pêche en eau douce et la gestion des ressources piscicoles,

VU la loi du 16 Octobre 1919, modifiée, relative à l'utilisation de l'énergie hydraulique,

VU la loi n°2006-436 du 14 avril 2006, relative aux parcs nationaux, aux parcs naturels marins et aux parcs naturels régionaux,

VU le décret N°94-894 du 13 octobre 1994, modifié par les décrets n°99-225 du 22 mars 1999, n°99-872 du 11 octobre 1999, n°2007-1735 du 11 décembre 2007 et n°2008-1009 du 26 septembre 2008, relatif à la concession et à la déclaration d'utilité publique des ouvrages utilisant l'énergie hydraulique,

VU le décret n°2006-944 du 28 juillet 2006, relatif aux parcs nationaux et modifiant notamment le Code de l'Environnement,

VU le décret n°2004-374 du 29 avril 2004, relatif aux pouvoirs des préfets et à l'action des services et l'État dans les régions et départements,

VU le décret n°67-265 du 23 mars 1967, créant le Parc National des Pyrénées occidentales

VU le décret n°94-192 du 4 mars 1994, portant création de la réserve naturelle du Néouvielle,

VU l'arrêté du 19 novembre 2007 fixant les listes des amphibiens et des reptiles protégés sur l'ensemble du territoire et les modalités de leur protection,

VU le décret en Conseil d'État du 3 février 1961, concédant à EDF l'aménagement hydroélectrique de LUZ II PRAGNERES,

VU la demande déposée par EDF le 11 décembre 2013, sollicitant l'autorisation de procéder à une deuxième tranche de travaux de maintenance de l'étanchéité du parement amont du barrage d'AUBERT,

VU les avis recueillis dans le cadre de la consultation des services, et notamment les avis du Directeur du Parc National des Pyrénées, en date du 7 avril 2014, pris pour avis conforme,

VU le plan de gestion de la Réserve Naturelle du Néouvielle, approuvé le 19 juin 2007,

VU la convention de gestion établie entre le Préfet des Hautes-Pyrénées et le Directeur du Parc National des Pyrénées, datée du 17 janvier 2000,

VU l'arrêté préfectoral n°2013-364-0018 du 30 décembre 2013, relatif à l'exercice de la pêche en eau douce,

VU l'avis favorable du CODERST en date du 20 mai 2014,

VU l'avis favorable de la CDNPS en date du 9 avril 2014,

VU le rapport du Directeur Régional de l'Environnement, de l'Aménagement et du Logement de Midi-Pyrénées en date du 15 avril 2014.

Considérant qu'il y a lieu d'interdire la pêche sur la retenue pendant toute la durée du chantier, pendant laquelle son niveau sera très inférieur à la cote habituelle,

SUR PROPOSITION de M. le Secrétaire Général de la Préfecture des Hautes Pyrénées.

ARRETE

Article 1 : Est approuvé le projet de travaux dressé par EDF le 11 décembre 2013 (référence III-PRAGNETANCH-ENV-00001-A-BPE), concessionnaire de l'aménagement hydroélectrique de LUZ II PRAGNERES, afin :

- 1) de reconstituer l'étanchéité du parement amont du barrage d'AUBERT par la pose d'une membrane synthétique,
- 2) de procéder à des reprises localisées de génie civil dans le coursier de la vanne de fond,
- 3) de procéder à des reconnaissances géotechniques du corps de l'ouvrage,
- 4) de procéder à l'expertise de la prise d'eau et de la galerie reliant le lac d'AUBERT à la retenue de CAP de LONG.

Article 2 : Les opérations seront réalisées dans le respect des principes de fond du Code de l'Environnement, selon les prescriptions définies par le pétitionnaire dans sa demande, en respect des règlements de zone Natura 2000 et de la Réserve Naturelle du Néouvielle, concernées, auxquelles se rajoutent les prescriptions spécifiques définies dans les articles 3 à 5.

Article 3 : Conditions d'organisation et de réalisation du chantier :

- Le chantier est à réaliser avant le 15 novembre 2014, avec éventuelle reprise, dans les mêmes conditions, entre le 1er juin et le 15 novembre 2015 pour des travaux qui n'auraient pas pu être réalisés en 2014,
- l'ensemble du chantier sera délimité afin de déterminer les zones d'où les engins de chantier ne devront pas empiéter sur le domaine naturel, les barrières devront être maintenues fermées afin que le public ne puisse y pénétrer, les installations de chantier devant être concentrées au plus près possible du pied amont du barrage, les outils et les engins d'intervention seront régulièrement rangés et concentrés afin de limiter l'emprise du chantier au strict nécessaire,
- la piste de chantier devra être réhabilitée en fin de chantier, les parties enherbées devant être décapées soigneusement avant circulation et reconstituées en fin de chantier,
- la maintenance des engins de chantier est interdite à l'intérieur de la Réserve Naturelle,
- tout stockage de produits nécessaires au chantier devra se faire en récipients fermés et sur bacs de rétention, des kits de dépollution devront être disponibles sur place, adaptés à tous les produits utilisés,
- la partie hors d'eau du parcmont amont, ainsi que la partie située à moins de 50cm sous le niveau de retenue normale seront reconstituées à l'identique (pierres non jointives),
- les carottages devront être réalisés en évitant toute destruction de végétaux en pied du barrage, et aucun rejet de matériaux ou d'eaux chargées ne sera admis,
- les pierres excédentaires seront stockées à l'intérieur de la retenue,
- tous les déchets visibles seront collectés, qu'ils soient ou non produits par le chantier, tous les déchets et eaux usées seront descendus en vallée pour traitement adapté,
- l'hébergement des employés pourra se faire en pied du barrage de CAP de LONG, les trajets devront se faire par moyens collectifs et leur nombre devra être réduit au minimum,
- une réunion hebdomadaire de suivi du chantier sera organisée, à laquelle seront invités tous les destinataires du présent arrêté, et lors de laquelle sera fait un point de suivi environnemental,
- un état des lieux final devra permettre d'identifier et de corriger toute trace du chantier,
- BDI installera et maintiendra, à ses frais, des panneaux d'information sur l'intervention en cours et ses conséquences (baisse du niveau du lac, interdiction de pêche, nuisances à proximité de la zone de bivouac, accès à l'aire provisoire de bivouac, boucle de détournement du sentier menant au Pic du Néouvielle et au sentier du Pas du Gat...), à destination des promeneurs et des pêcheurs, dans la vallée de la Neste et au vallon d'Éts Coubous, le présent arrêté sera affiché aux mêmes endroits.

Article 4 : Conditions de réalisation de l'abaissement du plan d'eau :

- le chantier d'étanchéité du barrage se réalisera avec un niveau du lac naturel restant au déversement par son exutoire naturel, situé à la cote d'environ 2135m NGl, la totalité des débits entrants s'écoulant à l'aval du barrage par la vanne de fond qui restera ouverte,
- néanmoins pendant la phase d'expertise de la prise d'eau et de la galerie, un abaissement complémentaire du plan d'eau, entre les cotes 2135 et 2105, devra se faire par turbinage, sans dépasser la période entre le 1er septembre et le 15 octobre 2014,
- pendant cette phase d'expertise, une canalisation devra prélever un débit d'environ 10 l/s depuis le barrage d'Aumar, afin d'alimenter l'aval du barrage d'Aubert par sa vanne de fond, le complément à 18 l/s du débit réservé étant à assurer en pied du barrage de Cap de Long,

- le remplissage de la retenue en fin d'expertise de la prise d'eau, jusqu'à la cote 2135 (déversement au seuil naturel du lac) se fera par pompage ou siphonnage des ouvrages de l'aménagement de Pragnères,
- une pêche de sauvetage pourra être prescrite par le Parc National, la DDT, l'ONEMA ou la DREAL en cours d'abaissement du plan d'eau ou en phase d'abaissement maximal.

Article 5 : Conditions liées à la protection des milieux et espèces naturels :

- les carottages de reconnaissance géotechnique devront être réalisés en préservant la végétation locale, et sans rejet de matières minérales issues du barrage,
- toutes les espèces végétales protégées, en particulier la Subulaire Aquatique, et l'Isoète, qui seraient découvertes en cours de travaux devront être signalées au Parc National, puis portées manuellement hors de la zone de chantier ; elles seront soigneusement replantées en fin de chantier,
- pour limiter au maximum les effets sur la population de lézard des Pyrénées, les captures de lézard (mesure d'accompagnement) seront réalisées avant les travaux situés sur les zones de présence du lézard (notamment sur le parement amont au milieu de l'ouvrage et sur la rive droite) afin de les transporter sur les habitats favorables situés à proximité (éboulis en rive droite du barrage et partie aval du parement du barrage en rive droite),
- le chantier de dépose des pierres de parement devra commencer par la rive gauche du barrage afin de favoriser la fuite des individus vers la rive droite du barrage qui correspond à l'habitat naturel de cette espèce,
- dans la même logique, sur la partie de la rive droite du barrage située après la zone déjà réhabilitée, les travaux devront débuter à partir de la zone déjà traitée en 2010, ce phasage ayant aussi pour avantage de commencer les travaux sur la partie du barrage où il y a très peu d'individus,
- il conviendra de réaliser les travaux lors de la forte période d'activité des lézards, soit au plus tôt à partir du 21 mai, correspondant à la fin de l'hibernation pour la partie gauche du barrage,
- si possible, les travaux devront être effectués par temps ensoleillé de façon à éviter que les animaux (qui seraient encore présents malgré les captures) engourdis par le froid ou le manque de soleil ne se laissent coincer sans réagir sous les pierres,
- l'exploitant devra réaliser un suivi environnemental du chantier, une réunion hebdomadaire de suivi sera organisée, à laquelle les destinataires du présent arrêté devront être invités à participer,
- une pêche électrique de sauvegarde pourra être prescrite par l'ONEMA, le PNP ou la DREAL, si elle s'avère nécessaire, lors de la baisse du plan d'eau,
- le déneigement de la route d'Orédon à Cap de Long ne pourra se faire qu'à partir du 12 mai 2014 et de 10h du matin jusqu'à une heure avant le coucher du soleil quand les grands tétas ne sont plus en activité de reproduction,
- les agents du Parc national des Pyrénées surveilleront l'activité des grands tétas durant les travaux de déneigement ; s'il était constaté un dérangement important sur l'activité des grands tétas, les travaux pourraient être stoppés ; par ailleurs aucun hélicoptage ne devra être réalisé au-dessus de la zone du Baranette au mois de mai,
- les installations de chantier nécessaires au chantier quotidien seront situées à l'intérieur de la retenue, les autres installations (hébergement, cuisine) seront regroupées au pied du barrage de Cap de Long, les transports des personnels entre ces deux points devront être collectifs,
- EDF veillera à choisir des engins peu bruyants,

- les substances non naturelles ne seront pas rejetées, tous les déchets produits ou récoltés, et toutes les eaux usées devront être ramenés en vallée pour traitement,
- l'utilisation de l'hélicoptère sera réduite aux phases où l'accès terrestre sera impossible (accès à la prise d'eau, accès au chantier en cas de neige fortuite empêchant la circulation) ou préjudiciable (transports de charges en pied aval du barrage) et reste soumis aux conditions de survol de la Réserve Naturelle, une demande spécifique sera à faire, le cas échéant, au Parc National,
- les outils et engins devront être soigneusement nettoyés avant d'être acheminés sur le chantier, afin d'éliminer tout apport d'espèces invasives non locales.

Article 6 : Les travaux devront être conformes à la décision du ministre en charge des sites.

Article 7 : Sont autorisés, en vue de leur sauvegarde, le prélèvement sur le barrage d'Aubert et le déplacement sur un site compatible, environ 200m à l'aval du barrage en rive droite, des individus de l'espèce protégée *Iberolacerta Bonali* (lézard des montagnes) qui seraient rencontrés pendant les travaux. Ces opérations devront être réalisées par M. Gilles Pottier ou tout autre personne formée au préalable. Un bilan des opérations sera transmis à la DREAF, Midi-Pyrénées.

Article 8 : La pêche de toute espèce visée à l'arrêté préfectoral n°2013-364-0018 du 30 décembre 2013, relatif à l'exercice de la pêche en eau douce, est interdite sur le lac d'AUBERT entre le 15 septembre et le 5 octobre 2014.

Article 9 : La circulation des piétons sera interdite sur le couronnement du barrage pendant tout le chantier, ainsi que l'accès au lac naturel résiduel. La zone de bivouac autorisé sera temporairement déplacée vers une zone contigüe au parking d'Aubert.

Article 10 : Les droits des tiers sont et demeurent expressément réservés.

Article 11 : Délais et voies de recours. La présente décision peut être contestée en saisissant le Tribunal Administratif compétent par un recours contentieux dans les deux mois à partir de la notification de la décision attaquée. Un recours gracieux peut également être formulé auprès de l'auteur de la décision ou le ministre compétent.

Le recours gracieux prolonge le délai du recours contentieux qui doit alors être introduit dans les deux mois suivant la réponse. L'absence de réponse au terme de quatre mois vaut rejet implicite.

Article 12: Le Secrétaire Général de la Préfecture des Hautes Pyrénées,
 Le Sous-Préfet de Bagnères de Bigorre,
 Le Directeur Régional de l'Environnement, de l'Aménagement et du Logement,
 Le Directeur Départemental des Territoires,
 Le Directeur du Parc National des Pyrénées,
 Le Délégué Régional de l'Office National de l'Environnement et des Milieux Aquatiques
 Le Directeur de EDF Unité de Production Sud Ouest,

sont chargés, chacun en ce qui le concerne, de l'exécution du présent arrêté qui sera publié au recueil des actes administratifs de la Préfecture, et dont une copie sera adressée :

- à M. le maire de VIELLE AURE,
- à M. le maire de ST-LARY-SOULAN,
- à M. le maire d'ARAGNOUET,
- à M. le Président de la Fédération des Hautes-Pyrénées pour la Pêche et la Protection des Milieux Aquatiques
- à Mme la Présidente de l'APPMA "la Gaule Auroise" de Saint-Lary-Soulan.

À Tarbes, le 20 MAI 2014

Le Préfet,
Pour le Préfet et par délégation,
Le Secrétaire Général,



Alain CHARRIER



PRÉFET DES HAUTES- PYRENEES

Arrêté n °2014140-0005

signé par
Le Secrétaire Général chargé de l administration de l Etat dans le département

le 20 Mai 2014

65 - Préfecture des Hautes- Pyrénées
Secrétariat Général
Direction des libertés publiques et des collectivités locales

Arrête relatif à l'agrément de la composition
des commissions médicales primaires



PRÉFET DES HAUTES-PYRÉNÉES

**DIRECTION DES LIBERTES PUBLIQUES
ET DES COLLECTIVITES TERRITORIALES**

ARRETE N°

Bureau de la Circulation

**relatif à l'agrément de la composition
des commissions médicales primaires**

**LE PREFET DES HAUTES-PYRENEES
Chevalier de l'Ordre National du Mérite**

Vu l'arrêté du Ministre des Travaux Publics et des Transports en date du 12 juillet 1960, portant création, au sein de chaque département, d'une ou plusieurs commissions médicales pour la délivrance et le renouvellement des permis de conduire ;

Vu l'arrêté du Ministre de l'Aménagement du Territoire, de l'Équipement, du Logement et du Tourisme en date du 7 mars 1973, relatif à l'agrément, la composition et au fonctionnement des commissions médicales dont les membres sont désignés et agréés pour deux ans, modifié le 7 novembre 1975 ;

Vu l'arrêté du Ministre de l'Équipement en date du 31 juillet 1975 fixant les conditions d'établissement, de délivrance et de validité des permis de conduire, modifié par arrêté du Ministre des Transports en date du 21 février 1980 ;

Vu l'arrêté du Ministre des Affaires Sociales et du Ministre de l'Intérieur en date du 31 juillet 2012 relatif à l'organisation du contrôle médical de l'aptitude à la conduite,

Vu l'arrêté préfectoral en date du 26 mars 2014, fixant la composition des Commissions Médicales Primaires ;

Vu la demande du Dr Michel CHEVALIER à faire partie des médecins agréés des Hautes Pyrénées, l'attestation de suivi de formation auprès de l'INSERR et l'arrêté pris par le Préfet des Pyrénées Atlantiques du 01/08/2011 portant sur le renouvellement des médecins agréés à l'effet de contrôler l'aptitude physique des candidats au permis de conduire et des conducteurs ;

Sur proposition de M. le Secrétaire Général de la Préfecture des Hautes-Pyrénées

ARRETE

ARTICLE 1^{er} : La composition des commissions médicales reconduites pour une durée de deux ans est fixée comme suit :

a) Médecins en fonction auprès du SAMU

Dr CHAOUKY Hamida - 33 rue des Cimes - Odos (65310)

Dr MARTY Jean - 23 rue Saint Honoré - Horgues (65310)

Dr SAUCEDE Jean-Louis - 5 chemin Croix de Suatis - Odos (65310)

b) Médecins libéraux

Dr ARIS Serge - 3 chemin de Moudaras - Saint Pé de Bigorre (65270)
Dr CAPOMACCIO Jean Marc - 2 Place Marcadieu - Tarbes (65000)
Dr CANTALOUPI Michèle - 18 rue Nationale - Loures Barousse (65370)
Dr CANTALOUPI Pierre - 18 rue Nationale - Loures Barousse (65370)
Dr CARLIER Dominique - 2 rue Richelieu - Cauterets (65110)
Dr CHALHOUB Fadi - 2 rue Lafranque - Bagnères de Bigorre (65200)
Dr FRITSCH Philippe - 3 rue Brauhauban - 65000 Tarbes (65000)
Dr GAUBERT Pierre - 25 rue des Pyrénées - Soues (65430)
Dr MORIGNY Daniel - Place du Marché - Luz Saint Sauveur (65120)
Dr RADONDE Jean Marc - 11 rue des Bourdalats - Rabastens de Bigorre (65140)
Dr ROQUEJOFFRE Bernard - 5 rue Arthur Rimbaud - Tarbes (65000)
Dr TARRENE Michel - 16 rue Gambetta - Lannemezan (65300)
Dr HATTE Alain - 2 rue André Fourcade - Tarbes (65000)
Dr SAJOURS Patrick - 3 rue Brauhauban - Tarbes (65000)
Dr GUIRAUD Philippe - 17 rue Principale - Arreau (65240)
Dr TAIEB Jean Marc - 59 route de Bagnères - Salles Adour (65360)
Dr CHEVALIER Michel – Lotissement du Val d'Ousse – Ousse (64320)

c) Médecins n'exerçant plus d'activité libérale mais pouvant siéger en Commission Médicale

Dr DELAS Jean-Claude - 2 route de Burg - Tournay (65190)
Dr PETIT Didier - 14 chemin de Lacoustère - Barbazan Debat (65690)

ARTICLE 2 : les visites médicales concernant :

- les candidats au permis de la catégorie E(B) (voiture plus remorque lourde) et aux permis des catégories poids lourds, à savoir aux catégories C, D, E(C) et E(D),
- les titulaires du permis de conduire de la catégorie B qui souhaitent l'utiliser à titre professionnel (conduite des taxis, ambulancier, etc...),
- les conducteurs sollicitant le renouvellement quinquennal de leur permis de conduire,
- les personnes souhaitant être dispensées du port de la ceinture de sécurité,
- les usagers ayant eu leur permis suspendu ou annulé pour toute autre cause qu'alcoolémie ou usage de stupéfiants,
- les candidats au permis de conduire de la catégorie B soumis à visite médicale, à la suite d'une déclaration de leur part sur le formulaire d'inscription au permis ou d'une demande formulée par l'inspecteur du permis, à la suite de difficultés constatées le jour de l'examen par exemple.

peuvent être assurées dans leur Cabinet de ville par les médecins agréés par le présent arrêté et visés au paragraphe (b) de l'article 1^{er}.

ARTICLE 3 : Les visites médicales seront effectuées auprès de la Commission Préfectorale pour les cas suivants :

- les conducteurs auxquels s'appliquent les dispositions de l'article R. 221-13 du code de la route (infractionnistes, etc...),
- les personnes ayant fait l'objet d'un placement d'office,

ARTICLE 4 : Les personnes qui le souhaitent peuvent cependant continuer à solliciter la Commission Médicale Préfectorale pour l'un des examens prévus à l'article 2.

ARTICLE 5 : L'arrêté préfectoral susvisé du 26 mars 2014 fixant la composition des Commissions Médicales Primaires est abrogé.

ARTICLE 6 : M. le Secrétaire Général de la Préfecture des Hautes-Pyrénées est chargé de l'exécution du présent arrêté dont une copie est adressée pour information à M. le Ministre de l'Ecologie, du Développement Durable, et de l'Energie, à M. le Directeur Départemental de la Cohésion Sociale et de la Protection des Populations, ainsi qu'à chacun des médecins susvisés.

Tarbes, le 20 mai 2014

Le Préfet,
Pour le Préfet et par délégation,
Le Secrétaire Général

Alain CHARRIER



PRÉFET DES HAUTES- PYRENEES

Arrêté n ° 2014140-0006

signé par
Directeur de l'Administration Générale et Collectivités Locales

le 20 Mai 2014

65 - Préfecture des Hautes- Pyrénées
Secrétariat Général
Direction des libertés publiques et des collectivités locales

arrêté portant renouvellement de l'habilitation
dans le domaine funéraire de l'entreprise
FUCHS José



Liberté - Égalité - Fraternité

RÉPUBLIQUE FRANÇAISE

PRÉFET DES HAUTES-PYRÉNÉES

Direction des libertés publiques et
des collectivités territoriales

Bureau des élections et des
professions réglementées

ARRETE 2014 -
portant renouvellement de
l'habilitation dans le domaine
funéraire

Le Préfet des Hautes-Pyrénées,
Chevalier de l'Ordre National du Mérite

Vu le code général des collectivités territoriales ;

Vu la loi n° 93-23 du 8 janvier 1993 modifiant le code général des collectivités territoriales relatif à la législation dans le domaine funéraire ;

Vu le décret n° 95-330 du 21 mars 1995 relatif aux modalités et à la durée de l'habilitation dans le domaine funéraire ;

Vu le décret n°2011-121 du 28 janvier 2011 relatif aux opérations funéraires ;

Vu l'arrêté n° 2013114-0004 du 24 avril 2013 portant habilitation dans le domaine funéraire de l'entreprise funéraire exploitée par M. José FUCHS, domicilié 16 chemin des Vignes à CHELLE DEBAT (65350) ;

Vu le dossier de demande de renouvellement d'habilitation funéraire, reçu le 8 mai 2014, complété le 16 mai 2014, présenté par M. FUCHS José, pour exercer une activité funéraire sous la forme juridique de l'auto-entrepreneur ;

Sur proposition de Monsieur le secrétaire général de la préfecture des Hautes-Pyrénées,

ARRETE

ARTICLE 1 - M. FUCHS José, domicilié 16 chemin des Vignes 65350 CHELLE-DEBAT, est habilité pour exercer sur l'ensemble du territoire national l'activité funéraire suivante :

x Fossoyeur et porteur.

ARTICLE 2 - Le numéro de l'habilitation est 14-65-149.

ARTICLE 3 - La présente habilitation est valable jusqu'au **24 avril 2020**.

ARTICLE 4 - Cet arrêté peut faire l'objet d'un recours gracieux auprès de mes services (préfecture des Hautes-Pyrénées, place Charles de Gaulle, CS 61350 – 65013 TARBES Cedex 9) ou hiérarchique au ministère de l'intérieur, Place Beauvau – 75800 Paris et/ou contentieux devant le tribunal administratif de Pau, 50, cours Lyautey, B.P. n°543, - 64010 Pau Cedex, dans un délai de deux mois à compter de sa date de notification ou de publication.

Ces recours n'ont pas d'effet suspensif.

Horaires : Délivrance des licences (du lundi au jeudi 8h30-17h30-16h, le vendredi 8h30 à 12h) - Autres bureaux (du lundi au vendredi 9h-12h/14h-17h30)

Préfecture - Place Charles de Gaulle - CS 61350 - 65013 TARBES Cedex 9 - Tél : 05 62 56 65 65 - Télécopie : 05 62 51 20 19
courriel : prefect.r@hautes-pyrenees.gouv.fr - Site Internet : www.hautes-pyrenees.gouv.fr

ARTICLE 5 – M. le secrétaire général de la préfecture des Hautes-Pyrénées est chargé de l'exécution du présent arrêté qui sera notifié à l'intéressé, publié au recueil des actes administratifs de la préfecture et dont une copie sera adressée à M. le maire de Chelle-Debat pour information.

Tarbes, le 20 mai 2014

Le préfet,
Pour le préfet et par délégation
Le directeur,



Robert DOMEK



PRÉFET DES HAUTES- PYRENEES

Arrêté n °2014140-0007

signé par
Directeur de l'Administration Générale et Collectivités Locales

le 20 Mai 2014

65 - Préfecture des Hautes- Pyrénées
Secrétariat Général
Direction des libertés publiques et des collectivités locales

arrêté portant renouvellement de l'habilitation
dans le domaine funéraire de la communauté
de communes du Magnoac.



PRÉFET DES HAUTES-PYRÉNÉES

Direction des libertés publiques et
des collectivités territoriales
Bureau des élections et des
professions réglementées

ARRÊTÉ 2014 -
**portant renouvellement d'une habilitation
dans le domaine funéraire**

**Le Préfet des Hautes-Pyrénées,
Chevalier de l'Ordre National du Mérite**

Vu le code général des collectivités territoriales ;

Vu la loi n° 93-23 du 8 janvier 1993 modifiant le code général des collectivités territoriales relatif à la législation dans le domaine funéraire ;

Vu le décret n° 95-330 du 21 mars 1995 relatif aux modalités et à la durée de l'habilitation dans le domaine funéraire ;

Vu le décret n° 2011-121 du 28 janvier 2011 relatif aux opérations funéraires ;

Vu l'arrêté préfectoral n°2008-079-10 du 19 mars 2008, portant modification d'habilitation dans le domaine funéraire de la communauté de communes du Magnoac (65) ;

Vu la demande de renouvellement d'habilitation funéraire présentée par M. Bernard VERDIER, président de la communauté de communes du Magnoac (65) en date du 14 avril 2014, et complétée le 12 mai 2014 ;

Sur proposition de Monsieur le secrétaire général de la préfecture des Hautes-Pyrénées ;

ARRÊTÉ

ARTICLE 1 – La communauté de communes du Magnoac, dont le siège social est situé au lieu-dit "Le Claret" à CIZOS (65), représentée par son président, est habilitée pour exercer sur l'ensemble du territoire national l'activité funéraire suivante :

- x Fourniture du personnel et des objets et prestations nécessaires aux obsèques, inhumations, exhumations et crémations.

ARTICLE 2 - Le numéro de l'habilitation est **14-65-112**.

ARTICLE 3 - La présente habilitation est valable jusqu'au **31 mars 2020**.

Horaires : Délivrance des titres (du lundi au jeudi 8h30-12h/13h30-16h, le vendredi 8h30 à 12h) - Auxiliaires (du lundi au vendredi 9h-12h/14h-16h30)

Préfecture - Place Charles de Gaulle - CS 61350 - 65013 TARDES Cedex 9 - Tél : 05 62 56 65 65 - Télécopie : 05 62 51 20 10
courriel : prefecture@hautes-pyrenees.gouv.fr - Site Internet : www.hautes-pyrenees.gouv.fr

ARTICLE 4 - Cet arrêté peut faire l'objet d'un recours gracieux auprès de mes services (préfecture des Hautes-Pyrénées, place Charles de Gaulle, CS 61350 – 65013 TARBES Cedex 9) ou hiérarchique au ministère de l'Intérieur, Place Beauvau – 75800 Paris et/ou contentieux devant le tribunal administratif de Pau, 50, cours Lyautey, B.P. n°543. - 64010 Pau Cedex, dans un délai de deux mois à compter de sa date de notification ou de publication.

Ces recours n'ont pas d'effet suspensif

ARTICLE 5 – M. le secrétaire général de la préfecture des Hautes-Pyrénées est chargé de l'exécution du présent arrêté qui sera notifié à M. le maire de CIZOS, M. le président de la communauté des communes du Magnoac et publié au Recueil des Actes Administratifs de la préfecture.

Tarbes, le 20 mai 2014

Le préfet,
Pour le préfet et par délégation
Le directeur,





PRÉFET DES HAUTES- PYRENEES

Arrêté n ° 2014142-0005

**signé par
Secrétaire Général**

le 22 Mai 2014

**65 - Préfecture des Hautes- Pyrénées
Secrétariat Général
Direction de la stratégie et des moyens**

Levée de mise en demeure du 11 février 2011
et abrogation de l'arrêté préfectoral de police
des carrières du 11 mars 2011 à l'encontre de
la Société "SOCLI" à IZAOURT



PRÉFET DES HAUTES-PYRÉNÉES

Direction de la stratégie et des moyens
Service du développement territorial
Bureau de l'aménagement durable

**INSTALLATIONS CLASSEES
POUR LA PROTECTION DE L'ENVIRONNEMENT**

Arrêté Préfectoral

**Levée de la mise en demeure du 11 février 2011
et abrogation de l'arrêté préfectoral
de police des carrières du 11 mars 2011
à l'encontre de la Société "SOCLI"**

Commune d'IZAOURT

**Le Préfet des Hautes-Pyrénées,
Chevalier de l'Ordre National du Mérite**

VU le code de l'environnement, en particulier ses articles L. 171-6, L. 171-8, L. 172-1, L. 511-1, L. 514-5 ;

VU le décret n° 2004-374 du 29 avril 2004 modifié, relatif aux pouvoirs des Préfets, à l'organisation et à l'action des services de l'Etat dans les régions et départements ;

VU l'arrêté préfectoral n° 2003-69-1 du 10 mars 2003 modifié autorisant la société anonyme « SOCLI » à Izaourt (65370) à exploiter une carrière à ciel ouvert de calcaire sur le territoire de la commune d'Izaourt;

VU l'arrêté préfectoral de mise en demeure n° 2011042-01 du 11 février 2011 ;

VU l'arrêté préfectoral de police des carrières n° 2011070-05 du 11 mars 2011 ;

VU le rapport de l'inspection des installations classées en date du 12 mai 2014 ;

CONSIDERANT que les dispositions de l'arrêté préfectoral de mise en demeure du 11 février 2014 sont respectées et compte tenu des travaux réalisés ;

SUR PROPOSITION de M. le Secrétaire Général de la Préfecture des Hautes-Pyrénées ;

ARRETE

ARTICLE 1 : L'arrêté préfectoral de mise en demeure n° 2011042-01 du 11 février 2011 et l'arrêté préfectoral de police des carrières n° 2011070-05 du 11 mars 2011 sont abrogés ;

ARTICLE 2 : Le présent arrêté sera affiché, à la mairie d'IZAOURT pendant une durée minimale d'un mois. Procès-verbal de l'accomplissement de cette formalité sera dressé par le soin du maire de cette commune ;

Horaires : Délivrance des titres (du lundi au jeudi 8h30-12h-13h30-16h30, le vendredi 8h30-12h) - Autres bureaux (du lundi au vendredi 9h-12h-14h-16h30)

Place Charles de Gaulle - B.P. 1350 - 65013 TARBES Cedex 9 - Tél : 05 62 56 65 65 - Télécopie : 05 62 51 20 10

Mél : prefecture@hautes-pyrenees.gouv.fr - Site Internet : www.hautes-pyrenees.gouv.fr

ARTICLE 3 : Cette décision peut faire l'objet de recours devant le Tribunal Administratif de PAU, dans un délai de deux mois, à compter de sa notification.

Pour les tiers, ce délai est d'un an, à compter de la date de publication ou d'affichage de la présente décision.

ARTICLE 4 :

- le Secrétaire Général de la Préfecture,
- le Maire de la commune d'IZAOURT,
- le Directeur Régional de l'Environnement de l'Aménagement et du Logement - unité territoriale Hautes-Pyrénées/Gers, Inspecteur des installations classées ;
sont chargés, chacun en ce qui le concerne, de l'exécution du présent arrêté qui sera publié au recueil des actes administratifs de la préfecture des Hautes-Pyrénées et dont copie sera adressée :

- **pour notification :**

- à la Société « SOCIJ » ;


- **pour information, au :**

- Sous-Préfet de Bagnères-de-Bigorre,
- Directeur Régional de l'Environnement de l'Aménagement et du Logement Midi-Pyrénées ;
- Procureur de la République près le tribunal de Grande Instance de Tarbes ;
- Commandant de Groupement de Gendarmerie des Hautes-Pyrénées.

Tarbes, le 22 mai 2014

Pour le Préfet et par délégation,
Le Secrétaire Général,




Alain CHARRIER



PRÉFET DES HAUTES- PYRENEES

Arrêté n ° 2014143-0002

**65 - Préfecture des Hautes- Pyrénées
Secrétariat Général
Direction de la stratégie et des moyens**

Arrêté portant délégation de signature à
Monsieur André CROCHERIE, directeur
régional de l'environnement, de
l'aménagement et du logement de Midi-
Pyrénées



PRÉFET DES HAUTES-PYRÉNÉES

Direction de la stratégie
et des moyens

Service du développement territorial

Bureau de la Stratégie

ARRETE N° 2014

portant délégation de signature
à Monsieur André CROCHERIE,
Directeur régional de l'environnement,
de l'aménagement et du logement
de Midi-Pyrénées

Le Préfet des Hautes-Pyrénées
Chevalier de l'Ordre National du Mérite

- Vu** la convention de Washington du 3 mars 1973 sur le commerce international des espèces de faune et de flore sauvages menacées d'extinction ;
- Vu** le règlement (C.E.E.) n° 881-92 du 26 mars 1992 concernant l'accès au marché des transports de marchandises par route dans la Communauté exécutés au départ ou à destination du territoire d'un Etat membre, ou traversant le territoire d'un ou plusieurs Etats membres ;
- Vu** le règlement (C.E.E.) n° 3118/93 du 25 octobre 1993 fixant les conditions de l'admission de transporteurs non résidents aux transports nationaux de marchandises par route dans un Etat membre ;
- Vu** le règlement (CE) n° 338/97 du Conseil du 9 décembre 1996 relatif à la protection des espèces de faune et de flore sauvages par le contrôle de leur commerce et les règlements de la Commission associés ;
- Vu** le règlement (CE) n°11-98 du Conseil du 11 décembre 1997 modifiant le règlement (C.E.E.) n° 684-92 du 16 mars 1992 établissant des règles communes pour les transports internationaux de voyageurs effectués par autocar et autobus ;
- Vu** le règlement (CE) n° 2121-98 de la Commission du 2 octobre 1998 portant modalités d'application des règlements (C.E.E.) n°684-92 et (CE) n° 12/98 du Conseil en ce qui concerne les documents pour les transports de voyageurs effectués par autocar et autobus ;
- Vu** le code de l'environnement, notamment ses articles L. 411-1 et 2, et R. 411-1 à R. 411-14 ;
- Vu** le code de l'expropriation pour cause d'utilité publique ;
- Vu** le code des marchés publics ;
- Vu** le code minier ;
- Vu** le code de la route ;
- Vu** le code rural, notamment les articles L. 211-1 et 2, R. 212-1 à R. 212-7 ;
- Vu** la loi du 16 octobre 1919 modifiée relative à l'utilisation de l'énergie hydraulique ;
- Vu** la loi n° 72-619 du 5 juillet 1972 modifiée portant création et organisation des régions ;
- Vu** la loi n° 82-213 du 2 mars 1982 modifiée relative aux droits et libertés des communes, des départements et des régions, notamment son article 34 ;
- Vu** la loi n° 82-1153 du 30 décembre 1982 modifiée d'orientation des transports intérieurs ;
- Vu** la loi n°83-8 du 7 janvier 1983 modifiée relative à la répartition des compétences entre les communes, les départements, les régions et l'Etat ;

Hommes : Délivrance des titres (du lundi au jeudi 8h30-12h/13h30-16h, le vendredi 8h30-12h) - Autres bureaux (du lundi au vendredi 9h-12h/14h-16h30)

Préfecture - Place Charles de Gaulle - CS 61350 - 65013 TARBES Cedex 9 - Tél : 05 62 56 65 65 - Télécopie : 05 62 51 20 10
courriel : prefecture@hautes-pyrenees.gouv.fr - Site Internet : www.hautes-pyrenees.gouv.fr

Vu la loi n° 85-30 du 9 janvier 1985 modifiée relative au développement et à la protection de la montagne ;

Vu la loi d'orientation n° 92-125 du 6 février 1992 relative à l'administration territoriale de la République ;

Vu la loi n° 95-115 du 4 février 1995 d'orientation pour l'aménagement et le développement du territoire ;

Vu la loi organique n° 2001-692 du 1^{er} août 2001 modifiée relative aux lois de finances ;

Vu la loi n° 2004-809 du 13 août 2004 relative aux libertés et aux responsabilités locales ;

Vu l'ordonnance n°2014-355 du 20 mars 2014 relative à l'expérimentation unique en matière d'installations classées pour la protection de l'environnement ;

Vu le décret n° 49-1473 du 14 novembre 1949 modifié relatif à la coordination et à l'harmonisation des transports ferroviaires et routiers ;

Vu le décret n° 84-139 du 24 février 1984 relatif au conseil national des transports, aux comités régionaux des transports et aux commissions régionales des sanctions administratives ;

Vu le décret n° 85-636 du 25 juin 1985 fixant les modalités selon lesquelles les entreprises appartenant aux secteurs d'activité qui sont représentés au conseil national des transports et aux comités consultatifs des transports participent aux frais de fonctionnement de ces organismes ;

Vu le décret n° 85-891 du 16 août 1985 modifié relatif aux transports urbains de personnes et aux transports routiers non urbains de personnes ;

Vu le décret n° 90-167 du 21 février 1990 concédant à la compagnie d'aménagement des Coteaux de Gascogne l'exécution des travaux de restauration et de modernisation du canal de la Neste ainsi que son exploitation, et notamment l'article 29 alinéa 2 du cahier des charges annexé ;

Vu le décret n° 90-200 du 5 mars 1990 relatif à l'exercice de commissionnaire de transport ;

Vu le décret n° 92-604 du 1^{er} juillet 1992 modifié portant charte de la déconcentration ;

Vu le décret n° 94-894 du 13 octobre 1994 modifié relatif à la concession et à la déclaration d'utilité publique des ouvrages utilisant l'énergie hydraulique ;

Vu le décret n° 97-34 du 15 janvier 1997 modifié relatif à la déconcentration des décisions administratives individuelles ;

Vu le décret n° 97-1204 du 19 décembre 1997 modifié pris pour l'application à la ministre de l'aménagement du territoire et de l'environnement du 1^{er} de l'article 2 du décret n° 97-34 du 15 janvier 1997 relatif à la déconcentration des décisions administratives individuelles ;

Vu le décret n° 98-81 du 11 février 1998 modifiant la loi n° 68-1250 du 31 décembre 1968 relative à la prescription des créances sur l'État, les départements, les communes et les établissements publics et relatif aux décisions prises par l'État en matière de prescription quadriennale ;

Vu le décret n° 99-89 du 8 février 1999 pris pour l'application de l'article 3 du décret n° 98-81 du 11 février 1998 précité ;

Vu le décret n° 99-752 du 30 août 1999 relatif aux transports routiers de marchandises ;

Vu le décret n° 2002-955 du 4 juillet 2002 relatif aux compétences inter-départementales et inter-régionales des préfets et aux compétences des préfets coordonnateurs de massif ;

Vu le décret n° 2004-374 du 29 avril 2004 modifié relatif aux pouvoirs des préfets, à l'organisation et à l'action des services de l'Etat dans les régions et les départements ;

Vu le décret n° 2004-940 du 3 septembre 2004 relatif au fonds d'aménagement urbain et modifiant le code de la construction et de l'habitation ;

Vu le décret n° 2007-1340 du 11 septembre 2007 relatif à la qualification initiale et à la formation continue des conducteurs de certains véhicules affectés aux transports routiers de marchandises ou de voyageurs ;

Vu le décret n° 2007-1735 du 11 décembre 2007 relatif à la sécurité des ouvrages hydrauliques et

au comité technique permanent des barrages et des ouvrages hydrauliques et modifiant le code de l'environnement ;

Vu le décret n° 2009-235 du 27 février 2009 relatif à l'organisation et aux missions des directions régionales de l'environnement, de l'aménagement et du logement ;

Vu le décret n° 2010-368 du 13 avril 2010 portant diverses dispositions relatives aux installations classées pour la protection de l'environnement et fixant la procédure d'enregistrement applicable à certaines de ces installations, notamment son article 20 ;

Vu le décret n° 2011-1697 du 1er décembre 2011 relatif aux ouvrages des réseaux publics d'électricité et des autres réseaux d'électricité et au dispositif de surveillance et de contrôle des ondes électromagnétiques ;

Vu le décret n° 2012-616 du 2 mai 2012 relatif à l'évaluation de certains plans et documents ayant une incidence sur l'environnement ;

Vu le décret du 1er août 2012 portant nomination de M. Henri d'ABZAC, préfet des Hautes-Pyrénées ;

Vu le décret n° 2012-995 du 23 août 2012 relatif à l'évaluation environnementale des documents d'urbanisme ;

Vu le décret n° 2014-450 du 2 mai 2014 relatif à l'expérimentation d'une autorisation unique en matière d'installations classées pour la protection de l'environnement ;

Vu l'arrêté du 4 janvier 2010 du ministre de l'écologie, de l'énergie, du développement durable et de l'aménagement du territoire et de la ministre du logement nommant Monsieur André CROCHERIE directeur régional de l'environnement, de l'aménagement et du logement de Midi-Pyrénées ;

Vu l'arrêté ministériel du 30 septembre 2011 portant création du pôle national des certificats d'économies d'énergie ;

Vu l'arrêté préfectoral n° 2011-SGAR du 13 septembre 2011 fixant l'organisation de la direction régionale de l'environnement, de l'aménagement et du logement de Midi-Pyrénées ;

Vu l'arrêté préfectoral n° 2012354-0005 du 19 décembre 2012 portant délégation de signature à Monsieur André CROCHERIE, directeur régional de l'environnement, de l'aménagement et du logement de Midi-Pyrénées ;

Sur proposition de M. le secrétaire général de la préfecture des Hautes-Pyrénées ;

ARRETE

ARTICLE 1 - Sous réserve des dispositions de l'article 2, délégation est donnée dans le cadre de ses attributions et compétences régionales à M. André CROCHERIE, directeur régional de l'environnement, de l'aménagement et du logement de la région Midi-Pyrénées, à l'effet de signer, au nom du préfet des Hautes-Pyrénées :

A - Énergie

Les actes relatifs :

- à l'instruction et à la délivrance de l'autorisation des projets relatifs aux ouvrages de transport d'électricité ;
- à l'instruction et à la délivrance de l'autorisation des projets relatifs aux ouvrages de distribution d'électricité ;
- à l'instruction des projets de transport de gaz ;
- à l'instruction et à la délivrance des certificats ouvrant droit à obligation d'achat de l'électricité ;
- à l'élaboration du projet de liste départementale d'usagers prioritaires de l'électricité en cas de délestage ;
- à l'élaboration du projet de liste départementale des clients utilisateurs de gaz assurant

une mission d'intérêt général.

B - Opérations d'investissements routiers

- Les acquisitions foncières nécessaires à la réalisation des projets.

C - Routes et circulation routière

- Les actes relatifs à la gestion et à la conservation du domaine routier national.
- Les actes relatifs aux acquisitions foncières et expropriations.
- Les actes relatifs à l'exercice du droit de préemption.

D - Prévention des impacts sur la santé et l'environnement

- Les actes relatifs à la police des mines et des carrières.
- Les actes relatifs au stockage souterrain d'hydrocarbures liquides ou liquéfiés, de gaz et de produits chimiques.
- Les actes relatifs aux canalisations de transport de fluides sous pression (gaz naturel, hydrocarbures liquides ou liquéfiés, produits chimiques, vapeur d'eau, eau surchauffée).
- Les actes relatifs aux appareils et aux canalisations sous pression de vapeur ou de gaz.
- Les actes relatifs aux dépôts d'explosifs (constructions, surveillance à l'exception des décisions de création), et à leur utilisation dès réception.
- Les actes relatifs à la surveillance et au contrôle des transferts transfrontaliers de déchets y compris les autorisations d'importation ou d'exportation.
- Les actes relatifs à la vérification et à la validation des émissions annuelles de CO₂, déclarées dans le cadre du système d'échange de quotas d'émission de gaz à effet de serre.
- Les actes de procédure et les formalités administratives nécessaires à la réception des demandes, à la préparation, la signature, la notification et la publicité des décisions de l'autorité administrative de l'Etat compétente en matière d'environnement, prévue à l'article R122-17-II du code de l'environnement et R121-14-1 du code de l'urbanisme (examen préalable au "cas par cas").

E - Installations classées

E1- hors expérimentation autorisation unique :

- Les actes relatifs à l'instruction, à la surveillance et au contrôle des installations classées pour la protection de l'environnement.
- Les actes prononçant la non recevabilité du dossier d'autorisation présenté et demandant à l'exploitant les compléments de dossier nécessaires à l'instruction, tels que prévus à l'article R. 512-11 du code de l'environnement.
- Les actes relatifs à l'instruction de la demande d'enregistrement, à l'examen de sa recevabilité et à la régularisation du dossier en cas de non recevabilité tels que prévus à l'article R. 512-46-8 du code de l'environnement.

E2- dans le cadre de l'autorisation unique :

- L'accusé de réception du dossier unique
- Les demandes de compléments
- La non recevabilité et la recevabilité
- Les consultations prévues dans la phase de recevabilité (défense, DGAC, DRAC, opérateurs radar, CNPN, ...)

F - Techniques industrielles

- Les autorisations de mise en circulation, leur retrait et leur restitution concernant :
 - les véhicules de transports en commun de personnes,
 - les véhicules spécialisés dans les opérations de remorquage,
 - les véhicules de transport de matières dangereuses,
 - les véhicules citernes,
 - la réception par type ou à titre isolé des véhicules neufs, modifiés et/ou importés.
- Les dérogations au règlement des transports en commun de personnes.
- Les actes relatifs à la surveillance des organismes et personnels chargés du contrôle technique des poids lourds et des véhicules légers.

G - Ouvrages hydrauliques et hydroélectriques

- Les actes relatifs à la sécurité des ouvrages hydrauliques et ceux relatifs aux titres de concession hydroélectrique :
 - classement des ouvrages, instruction et programmation des études de danger et revues périodiques de sécurité.
 - inspections, contrôles, mises en demeure et mise en révision spéciale.
 - instruction des demandes de concessions, mise en concurrence et contrôle des cahiers des charges, y compris les lettres de demande de renseignements complémentaires.
 - autorisation de vidange, approbation des projets de travaux et mise en service.
 - approbation de consignes, règlements d'eau.
 - gestion du domaine public hydroélectrique (dossier fin de concession, bornage, demande d'aliénation, convention).

H - Prévention des risques naturels

- Les actes relatifs à la surveillance et prévision des crues.

I - Préservation des espèces protégées

- Les documents administratifs et décisions intéressant la procédure mise en œuvre en application de la Convention sur le commerce international des espèces de faune et flore menacées d'extinction (CITES) et des règlements communautaires correspondants, sur le fondement de l'article L. 412-1 du code de l'environnement.
- Les documents administratifs et décisions relatifs :
 - à la détention et à l'utilisation d'écaïlle de tortues marines des espèces *Eretmochelys imbricata* et *Chelonia mydas*, par des fabricants ou restaurateurs d'objets qui en sont composés ;
 - à la détention et à l'utilisation d'ivoire d'éléphant *Loxodonta africana* et *Elephas maximus*, par des fabricants ou restaurateurs d'objets qui en sont composés ;
 - au transport de spécimens d'espèces animales qui sont simultanément inscrites dans les annexes du règlement (CE) n° 338/97 susvisé, et protégées au niveau national par les arrêtés pris pour l'application des articles L. 411-1 et L. 411-2 du code de l'environnement.
- Les autorisations exceptionnelles au titre des articles L. 411-2 et L. 411-3 du code de l'environnement.

ARTICLE 2 - Sont réservés à ma signature les actes administratifs et de gestion concernant les espèces protégées suivantes : ours brun, loup et lynx et notamment les décisions de capture, de lâcher, d'effarouchement et d'interception par acte vétérinaire.

ARTICLE 3 - Sont exclus de la présente délégation :

- les conventions liant l'État aux collectivités territoriales, à leurs groupements et à leurs établissements publics ;
- la constitution et la composition des comités, commissions (et missions d'enquête) institués par des textes législatifs ou réglementaires ;
- les décisions de gestion du domaine public (acquisition, aliénation, affectation) ;
- les arrêtés réglementaires de portée générale ;
- les correspondances et décisions adressés aux ministres, secrétaires d'Etat, parlementaires en exercice et préfets de département, aux présidents du conseil régional, des conseils généraux et des communautés d'agglomération ;
- les courriers et décisions adressés aux élus ;
- les arrêtés d'ouverture d'enquête publique, de déclaration d'utilité publique, et de cessibilité ;
- les déclarations et les autorisations d'exploiter les installations classées pour la protection de l'environnement ;
- les décisions de création de dépôts d'explosifs ;
- les mémoires en justice présentés devant les juridictions civile et pénale, administrative ainsi que celles compétentes en matière d'action sociale et des familles.
- les arrêtés d'autorisation de transport de gaz.


ARTICLE 4 - Délégation est en outre donnée à M. André CROCHERIE à l'effet de signer les copies des documents certifiées conformes à l'original dans le cadre de ses attributions et compétences.

ARTICLE 5 - En cas d'absence ou d'empêchement, M. André CROCHERIE peut, sous sa responsabilité, subdéléguer sa signature aux agents placés sous son autorité.

ARTICLE 6 - L'arrêté préfectoral n° 2012354-0005 du 19 décembre 2012 portant délégation de signature à M. André CROCHERIE, directeur régional de l'environnement, de l'aménagement et du logement Midi-Pyrénées, est abrogé.

ARTICLE 7 - Le secrétaire général de la préfecture des Hautes-Pyrénées et le directeur régional de l'environnement, de l'aménagement et du logement de la région Midi-Pyrénées sont chargés, chacun en ce qui le concerne, de l'exécution du présent arrêté qui sera publié au recueil des actes administratifs de la préfecture des Hautes-Pyrénées.

Tarbes, le 23 mai 2014



Henri d'ABZAC



PRÉFET DES HAUTES- PYRENEES

Arrêté n °2014146-0007

**signé par
Secrétaire Général**

le 26 Mai 2014

**65 - Préfecture des Hautes- Pyrénées
Secrétariat Général
Direction des libertés publiques et des collectivités locales**

ARRETE FIXANT LE NOMBRE DE JURES
COMPOSANT LA LISTE ANNUELLE DU
JURY D'ASSISES DES HAUTES-
PYRENEES



PRÉFET DES HAUTES-PYRÉNÉES

Direction des libertés publiques
et des collectivités territoriales

Bureau des élections
et des professions réglementées

Arrêté n° 2014
fixant le nombre de jurés
composant la liste annuelle du
jury d'assises
des Hautes-Pyrénées

Le Préfet des Hautes-Pyrénées,
Chevalier de l'Ordre National du Mérite

Vu le code de procédure pénale et notamment les articles 260 et suivants ;

Vu les résultats du recensement général de la population et le décret n° 2013-1289 du 27 décembre 2013 authentifiant les chiffres des populations, qui fixe la population totale légale en vigueur au 1^{er} janvier 2014 à 237 440 habitants pour le département des Hautes-Pyrénées ;

Vu la loi n° 78.788 du 28 juillet 1978 portant réforme de la procédure pénale sur la police judiciaire et le jury d'assises, modifiée par la loi n° 80.1042 du 23 décembre 1980 et par la loi n° 2004-204 du 9 mars 2004 et les instructions ministérielles ;

Sur proposition de M. le secrétaire général de la préfecture des Hautes-Pyrénées,

ARRETE

Article 1^{er} - Le nombre de jurés composant la liste annuelle du jury d'assises du département des Hautes-Pyrénées pour 2015 s'élève à 200, soit un juré pour 1 187 habitants.

L'annexe au présent arrêté précise le contingent assigné à chaque canton ainsi qu'aux communes dont la population est égale ou supérieure à 1 187 habitants.

Article 2 - Des instructions préfectorales complémentaires fixeront les modalités du tirage au sort des jurés, ainsi que les tâches imparties aux maires du département à cette occasion.

Article 3 – M. le secrétaire général de la préfecture des Hautes-Pyrénées, M^{mes} et MM. les maires du département sont chargés, chacun en ce qui le concerne, de l'exécution du présent arrêté qui sera inséré au recueil des actes administratifs de la préfecture et dont une copie sera adressée à M. le premier président de la cour d'appel de Pau, M. le président du tribunal de grande instance de Tarbes, Mme le procureur de la république près le tribunal de grande instance de Tarbes et à MM. les sous-préfets d'Argelès-Gazost et Bagnères-de-Bigorre.

Tarbes, le 26 mai 2014

Le préfet,

Pour le préfet et par délégation,

Le secrétaire général,

Signé Alain CHARRIER



PRÉFET DES HAUTES- PYRENEES

Arrêté n °2014147-0004

**signé par
Secrétaire Général**

le 27 Mai 2014

**65 - Préfecture des Hautes- Pyrénées
Secrétariat Général
Direction des libertés publiques et des collectivités locales**

arrêté portant organisation de l'élection des membres de la commission départementale de la coopération intercommunale dans ses formations plénière et restreinte et fixant la liste des électeurs



PRÉFET DES HAUTES-PYRÉNÉES

Direction des libertés publiques
et des collectivités territoriales

Bureau des collectivités
territoriales

**Arrêté n°2014
portant organisation de l'élection des
membres de la commission
départementale de la coopération
intercommunale dans ses formations
plénière et restreinte et fixant la liste
des électeurs**

**Le Préfet des Hautes-Pyrénées,
Chevalier de l'Ordre National du Mérite**

Vu la loi n°2010-1563 du 16 décembre 2010 de réforme des collectivités territoriales ;

Vu les articles L 5211-42 et suivants du code général des collectivités territoriales ;

Vu les articles R 5211-19 et R 5211-30 et suivants du code général des collectivités territoriales ;

Vu le décret n°2011-122 du 28 janvier 2011 relatif à la composition et au fonctionnement de la commission départementale de la coopération intercommunale ;

Vu l'arrêté préfectoral en date du 26 mai 2014 constatant le nombre total des membres de la commission départementale de la coopération intercommunale ainsi que le nombre de sièges attribués à chaque catégorie de collectivité territoriale ou d'établissement public ;

Sur proposition de Monsieur le Secrétaire Général de la Préfecture des Hautes-Pyrénées,

ARRETE

ARTICLE 1 : Les articles ci-après précisent les modalités de l'élection des représentants des communes et des établissements publics de coopération intercommunale (EPCI) au sein de la Commission Départementale de la Coopération Intercommunale dans ses formations plénière et restreinte.

ELECTION DES MEMBRES DE LA CDCI – FORMATION PLENIERE

ARTICLE 2 : Les collègues électoraux habilités à désigner les représentants des communes et des EPCI sont au nombre de cinq.

Chaque collègue élit un nombre de membres appelés à siéger, selon le détail qui suit :

<u>Collège A</u>	Les 401 communes dont la population est inférieure à la moyenne communale du département	7 sièges
<u>Collège B</u>	Les 5 communes les plus peuplées (Tarbes, Lourdes, Bagnères-de-Bigorre, Aureilhan et Lannemezan) représentant 34,57 % de la population	5 sièges
<u>Collège C</u>	Les 68 autres communes du département	5 sièges
	<i>Total sièges pour les collèges des communes</i>	<i>17 sièges</i>
<u>Collège D</u>	Les EPCI à fiscalité propre	<i>17 sièges</i>
<u>Collège E</u>	Les syndicats mixtes et syndicats de communes	2 sièges

ARTICLE 3 : La liste des électeurs des cinq collèges est annexée au présent arrêté.

ARTICLE 4 : Si l'association départementale des maires propose la liste des candidats devant siéger dans chacun des collèges, il ne sera pas nécessaire de procéder à l'élection.

ARTICLE 5 : Dans l'hypothèse d'une liste unique proposée par l'association départementale des maires, la liste devra comporter :

- pour le collège A : 7 titulaires et 4 suppléants ;
- pour le collège B : 5 titulaires et 3 suppléants ;
- pour le collège C : 5 titulaires et 3 suppléants ;
- pour le collège D : 17 titulaires et 9 suppléants ;
- pour le collège E : 2 titulaires et 1 suppléant.

ARTICLE 6 : Dans l'hypothèse du dépôt d'une liste répondant aux dispositions des articles R 5211-20 et R 5211-21 du code général des collectivités territoriales, différente de celle proposée par l'association départementale des maires pour chacun des collèges, il conviendra de procéder à des élections selon les modalités précisées aux articles 7 à 12 du présent arrêté.

ARTICLE 7 : Peuvent faire acte de candidature :

- pour les 3 collèges représentant les communes : les maires, adjoints ou conseillers municipaux ;
- pour le collège des établissements publics de coopération intercommunale à fiscalité propre et pour celui des syndicats mixtes et des syndicats de communes : les représentants des EPCI, c'est-à-dire les délégués titulaires des communes membres de ces établissements, qu'ils aient ou non la qualité de conseiller municipal.

Les candidatures pour chacun des différents collèges devront être présentées sous forme de liste comportant un nombre de candidats de cinquante pour cent supérieur à celui du nombre de sièges à pourvoir, arrondi à l'entier supérieur.

Nul ne peut être candidat au titre de plusieurs catégories.

ARTICLE 8 : Les déclarations de candidature aux différents collèges pourront être déposées à la préfecture (bureau des collectivités territoriales) **jusqu'au 17 juin 2014 à 12 heures.**

Elles devront comporter :

- les nom et prénom des candidats ainsi que leur adresse ;
- leurs mandats électifs ;
- la signature de chacun des candidats.

ARTICLE 9 : Les documents électoraux (bulletins et enveloppes) seront adressés aux électeurs par la préfecture.

ARTICLE 10 : L'élection aura lieu par correspondance, sans panachage, ni modification de l'ordre des candidats.

L'élection se déroule à la représentation proportionnelle à la plus forte moyenne.

ARTICLE 11 : L'envoi des votes devra avoir lieu **dès réception du matériel électoral et au plus tard le 3 juillet 2014 à 17 heures**, le cachet de la poste faisant foi.

L'envoi en recommandé est souhaitable, la preuve de la réception en préfecture ne pouvant être apportée que par la production d'un accusé de réception.

Les bulletins de vote pourront également être déposés à la préfecture des Hautes-Pyrénées au plus tard le 3 juillet 2014 à 17 heures.

Chaque bulletin sera mis sous double enveloppe, l'enveloppe intérieure étant l'enveloppe bleue utilisée pour les élections

L'enveloppe extérieure comportera la mention : « Election des membres de la CDCI », l'indication du collège auquel appartient l'intéressé, son nom, sa qualité, sa signature.

ARTICLE 12 : La commission de recensement des votes procédera au dépouillement des bulletins le 10 juillet 2014 à 14 heures 30, dans les locaux de la préfecture.

La commission est composée :

- du Préfet ou de son délégué ;
- de trois Maires désignés par le Préfet, sur proposition de l'Association Départementale des Maires ;
- d'un conseiller général désigné par le Préfet, sur proposition du Président du Conseil Général ;
- d'un conseiller régional désigné par le Préfet, sur proposition du Président du Conseil Régional.

Le secrétariat de la commission est assuré par un agent de la préfecture.

Un représentant de chacune des listes de candidats pourra assister aux opérations de dépouillement des bulletins.

ELECTION DES MEMBRES DE LA CDCI – FORMATION RESTREINTE

ARTICLE 13 : La formation restreinte de la commission départementale de la coopération intercommunale est composée de 15 membres dont les sièges sont attribués ainsi qu'il suit :

REPARTITION DES SIEGES PAR CATEGORIE DE COLLECTIVITES		
<u>Communes</u>	La moitié des membres élus par le collège des communes : Collège A : communes dont la population est inférieure à la moyenne départementale : $7/2 = 3,5$ soit 4 membres Collège B : Communes les plus peuplées : $5/2 = 2,5$ soit 3 membres Collège C : le reste des communes $5/2 = 2,5$ soit 3 membres	4 sièges 3 sièges 3 sièges
<u>E.P.C.I.</u> A fiscalité propre	un quart des membres élus par le collège des EPCI à fiscalité propre: $17/4 = 4,25$ (arrondi à 4)	4 sièges
Syndicat mixte et syndicats de communes	La moitié des membres élus par le collège des syndicats mixtes et des syndicats de communes $2/2 = 1$	1 siège

ARTICLE 14 : L'élection des membres de la formation restreinte aura lieu lors de la séance d'installation de la commission départementale de la coopération intercommunale.

ARTICLE 4 : M. le Secrétaire Général de la Préfecture des Hautes-Pyrénées est chargée de l'exécution du présent arrêté qui sera publié au recueil des actes administratifs de la préfecture et pourra faire l'objet d'un recours contentieux devant le tribunal administratif de Pau, dans un délai de deux mois à compter de sa publication.

Tarbes, le 27 mai 2014

Pour le Préfet et par délégation,
Le Secrétaire Général,

Alain CHARRIER



PRÉFET DES HAUTES- PYRENEES

Arrêté n °2014147-0005

**signé par
Secrétaire Général**

le 27 Mai 2014

**65 - Préfecture des Hautes- Pyrénées
Secrétariat Général
Direction des libertés publiques et des collectivités locales**

arrêté constatant le nombre total des membres de la commission départementale de la coopération intercommunale ainsi que le nombre de sièges attribués à chaque catégorie de collectivités territoriales ou d'établissement public



PRÉFET DES HAUTES-PYRÉNÉES

Direction des libertés publiques
et des collectivités territoriales

Bureau des collectivités
territoriales

**Arrêté n°2014
constatant le nombre total des
membres de la commission
départementale de la coopération
intercommunale ainsi que le nombre
de sièges attribués à chaque
catégorie de collectivités territoriales
ou d'établissement public**

**Le Préfet des Hautes-Pyrénées,
Chevalier de l'Ordre National du Mérite**

Vu la loi n°2010-1563 du 16 décembre 2010 de réforme des collectivités territoriales ;

Vu les articles L 5211-42 et suivants du code général des collectivités territoriales ;

Vu les articles R 5211-19 et suivants du code général des collectivités territoriales ;

Vu le décret n°2011-122 du 28 janvier 2011 relatif à la composition et au fonctionnement de la commission départementale de la coopération intercommunale ;

Considérant qu'il convient de fixer le nombre total des membres de la commission départementale de la coopération intercommunale et de préciser la répartition des sièges, suite au renouvellement général des conseils municipaux, des organes délibérants des EPCI à fiscalité propre, des syndicats de communes et des syndicats mixtes ;

Sur proposition de Monsieur le Secrétaire Général de la Préfecture des Hautes-Pyrénées,

ARRETE

ARTICLE 1 : Le nombre maximum total de membres de la commission départementale de la coopération intercommunale des Hautes-Pyrénées est fixé à 43, calculé comme suit :

Nombre minimum de membres	40
Un siège supplémentaire par tranche de 400 communes	1
Un siège supplémentaire par EPCI à fiscalité propre de plus de 50 000 habitants	1
Un siège supplémentaire à partir de 25 EPCI à fiscalité propre puis par tranche de 10 EPCI	1

ARTICLE 2 : Les sièges sont répartis de la manière suivante selon la collectivité ou l'établissement représenté :

Communes	43*40% = 17,2 arrondis à	17
EPCI à fiscalité propre	43*40% = 17,2 arrondis à	17
Syndicats mixtes et syndicats de communes	43*5% = 2,15 arrondis à	2
Conseil général	43*10% = 4,3 arrondis à	4
Conseil régional	43*5% = 2,15 arrondis à	2
Total des sièges :		42

ARTICLE 3 : La répartition prévue par l'article R 5211-21 du code général des collectivités territoriales qui prévoit une représentation des communes et établissements publics de coopération intercommunale est la suivante :

	Zone de montagne	Hors zone de montagne
Collèges des représentants des communes (maires, adjoints ou conseillers municipaux) : 17 sièges		
Collège A : communes dont la population est inférieure à la moyenne départementale	4	3
Collège B : communes les plus peuplées	2	3
Collège C : le reste des communes	2	3
Collège des représentants d'EPCI à fiscalité propre	11	6
Collège des représentants des syndicats mixtes et des syndicats de communes	1	1

ARTICLE 4 : M. le Secrétaire Général de la Préfecture des Hautes-Pyrénées est chargée de l'exécution du présent arrêté qui sera publié au recueil des actes administratifs de la préfecture et pourra faire l'objet d'un recours contentieux devant le tribunal administratif de Pau, dans un délai de deux mois à compter de sa publication.

Tarbes, le 27 mai 2014

Pour le Préfet et par délégation,
Le Secrétaire Général,

Alain CHARRIER



PRÉFET DES HAUTES- PYRENEES

Arrêté n ° 2014147-0006

**signé par
Secrétaire Général**

le 27 Mai 2014

**65 - Préfecture des Hautes- Pyrénées
Secrétariat Général
Direction des libertés publiques et des collectivités locales**

Arrêté portant convocation des électeurs de la commune de LIBAROS à l'effet d'élire un conseiller municipal



PRÉFET DES HAUTES-PYRÉNÉES

Direction des libertés publiques
et des collectivités territoriales

Bureau des élections
et des professions réglementées

Arrêté 2014
portant convocation des électeurs de la
commune de LIBAROS à l'effet d'élire
un conseiller municipal, et fixant les
modalités de dépôt des candidatures

Le Préfet des Hautes-Pyrénées,
Chevalier de l'Ordre National du Mérite

Vu le code électoral ;

Vu le code général des collectivités territoriales ;

Vu l'acceptation de la démission de M. Didier LAGLEYZE, de ses mandats de maire et de conseiller municipal de Libaros, par courrier du 12 mai 2014 ;

Considérant qu'avant de procéder à l'élection d'un nouveau maire, il convient de compléter le conseil municipal ;

Sur proposition de Monsieur le secrétaire général de la préfecture des Hautes-Pyrénées,

ARRETE

ARTICLE 1 - Les électrices et électeurs de la commune de LIBAROS sont convoqués le **dimanche 22 juin 2014**, en vue de procéder à l'élection d'un conseiller municipal. S'il doit être procédé à un second tour de scrutin, il aura lieu le dimanche 29 juin 2014, dans les conditions fixées par le présent arrêté.

ARTICLE 2 - Le bureau de vote aura son siège à la mairie de LIBAROS.

ARTICLE 3 - Le scrutin sera ouvert à 8 heures et clos à 18 heures.

Les électeurs concernés sont ceux qui figurent sur les listes électorales closes le 28 février 2014, éventuellement modifiées ultérieurement en application des articles L.30 à L.40 et R.18 du code électoral.

ARTICLE 4 – Déclaration de candidature

Chaque candidat doit obligatoirement déposer une candidature à la préfecture – bureau des élections et des professions réglementées – entrée rue des Ursulines à Tarbes, aux dates et horaires suivants :

du mardi 10 juin au vendredi 13 juin 2014
de 9 heures à 12 heures et de 14 heures à 16 heures

Aucun autre mode de déclaration de candidature n'est admis.

En cas de second tour, les candidats non élus au premier tour, sont automatiquement candidats au second tour. Des candidatures ne pourront être déposées entre les deux tours de scrutin que dans la seule hypothèse où il n'y aurait eu aucun candidat déclaré avant le premier tour de scrutin. Dans ce cas, les candidatures pourront être déposées au bureau des élections de la préfecture :

lundi 23 juin et mardi 24 juin 2014
de 9 heures à 12 heures et de 14 heures à 16 heures.

La déclaration individuelle de candidature est effectuée, sur présentation d'une pièce d'identité, personnellement ou par un mandataire muni d'un mandat signé du candidat.

Le candidat doit compléter un formulaire de déclaration de candidature (Cerfa n°14996*01), signé de manière manuscrite et en original, accompagné des pièces attestant de son éligibilité mentionnées au verso du formulaire (attestation d'inscription sur la liste électorale datant de moins de 30 jours et/ou justificatif de la qualité de contribuable dans la commune).

Le formulaire Cerfa n°14996*01 peut être téléchargé sur le site des services de l'Etat dans les Hautes-Pyrénées :

<http://www.hautes-pyrenees.gouv.fr>

rubrique *politiques publiques-citoyenneté- élections – consultations électorales – connaître les différentes élections.*

A l'issue de la période de dépôt des candidatures, un état des candidatures enregistrées sera établi et affiché à la mairie de Libaros.

ARTICLE 5 - L'élection aura lieu au scrutin uninominal majoritaire à deux tours.

Nul ne peut être élu au premier tour de scrutin s'il n'a réuni les deux conditions cumulatives suivantes :

- la majorité absolue des suffrages exprimés,
- un nombre de suffrages égal au quart des électeurs inscrits.

En cas de second tour de scrutin, l'élection est acquise à la majorité relative. En cas d'égalité des suffrages, l'élection est acquise au plus âgé

ARTICLE 6 - M. le secrétaire général de la préfecture des Hautes-Pyrénées et M. le maire-adjoint de LIBAROS sont chargés, chacun en ce qui le concerne, de l'exécution du présent arrêté qui sera publié au recueil des actes administratifs de la préfecture et affiché dans les lieux habituels de la commune **dès réception et au plus tard le 7 juin 2014.**

Tarbes, le 27 mai 2014

Le préfet,
Pour le préfet et par délégation,
Le secrétaire général,

Signé : Alain Charrier



PRÉFET DES HAUTES- PYRENEES

Arrêté n °2014148-0004

**signé par
Secrétaire Général**

le 28 Mai 2014

**65 - Préfecture des Hautes- Pyrénées
Secrétariat Général
Direction de la stratégie et des moyens**

Composition de la CDAC devant statuer sur le dossier 2014-01 relatif à un projet d'extension d'un ensemble commercial sur la commune de Lourdes

PRÉFET DES HAUTES-PYRÉNÉES

Direction de la stratégie et des moyens

Service du développement territorial

Bureau de la programmation
et des affaires économiques

ARRETE n° 2014148-0004
relatif à la composition de la Commission
Départementale d'Aménagement Commercial

**Le Préfet des Hautes-Pyrénées,
Chevalier de l'Ordre National du Mérite,**

VU le Code de Commerce ;

VU la loi n°2008-776 du 4 août 2008 de Modernisation de l'Économie, notamment son article 102 ;

VU le décret n°2008-1212 du 24 novembre 2008 relatif à l'aménagement commercial ;

VU le décret n°2004-374 du 29 avril 2004, modifié, relatif aux pouvoirs des Préfets, à l'organisation et à l'action des services de l'État dans les régions et les départements ;

VU l'arrêté préfectoral en date du 19 mars 2012, instituant la Commission Départementale d'Aménagement Commercial du département des Hautes-Pyrénées ;

Sur proposition de M. le Secrétaire Général des Hautes-Pyrénées ;

ARRETE

ARTICLE 1 – La Commission Départementale d'Aménagement Commercial appelée à se prononcer sur la demande d'extension d'un ensemble commercial par agrandissement du Carrefour Market (-685 m²) et par création de magasins spécialisés (+5 570 m²) pour atteindre une superficie totale de vente de 7 981 m², sur la commune de Lourdes, est composée comme suit :

- M. le Maire de la commune de Lourdes ou son représentant, désigné en application des articles L. 2122-17 et L. 2122-18 du Code Général des Collectivités Territoriales,
- M. le Maire de la commune de Bartrès ou son représentant, désigné comme indiqué ci-dessus,
- M. le Maire de la commune d'Argelès-Gazost ou son représentant, désigné comme indiqué ci-dessus,
- M. le Président du Conseil Général ou son représentant,
- M. le Président du Syndicat Mixte du SCOT de Tarbes-Ossun-Lourdes ou son représentant désigné en application de l'article L.5211-9 du Code Général des Collectivités Territoriales,

...

- Mme Aurélie LARRIBÈRE, collège n°1 (consommation),
- M. Bruno GARGULLO, collège n°2 (développement durable),
- .. M. Jacques DEBIEN, collège n°3 (aménagement du territoire),

ARTICLE 2 – Cette commission est présidée par le Préfet ou son représentant,

ARTICLE 3 M. le Secrétaire Général des Hautes-Pyrénées est chargé de l'exécution du présent arrêté.

Tarbes, le 28 mai 2014

Pour le Préfet et par délégation
Le Secrétaire Général,



Alain CHARRIER



PRÉFET DES HAUTES- PYRENEES

Arrêté n °2014127-0001

**signé par
Secrétaire Général**

le 07 Mai 2014

**65 - Préfecture des Hautes- Pyrénées
SG - Direction de la stratégie et des moyens
SDT - Bureau de l'aménagement durable**

Modalités d'organisation de l'élection de
représentants des maires et des EPCI au
conseil d'administration du Parc national des
Pyrénées



PRÉFET DES HAUTES-PYRÉNÉES

Direction de la Stratégie et des Moyens
Service du développement territorial
Bureau de l'aménagement durable

ARRETE N° : 2014
fixant les modalités d'organisation
de l'élection de représentants des maires
et établissements publics
de coopération intercommunale
au conseil d'administration
du Parc national des Pyrénées

Le Préfet des Hautes-Pyrénées,
Commissaire du gouvernement auprès
du Parc national des Pyrénées
Chevalier de l'Ordre National du Mérite

Le Préfet des Pyrénées-Atlantiques
Chevalier de la Légion d'Honneur
Chevalier de l'Ordre National du Mérite

Vu le code de l'environnement, notamment son article L. 331-8 ;

Vu le code de l'environnement, notamment ses articles R. 331-26 et R. 331-27 ;

Vu le décret n° 2004-374 du 29 avril 2004 modifié relatif aux pouvoirs des préfets, à l'organisation et à l'action des services de l'État dans les régions et départements ;

Vu le décret n° 2009-406 du 15 avril 2009 pris pour l'adaptation de la délimitation et de la réglementation du parc national des Pyrénées occidentales aux dispositions du code de l'environnement issues de la loi n° 2006-436 du 14 avril 2006, notamment l'article 22 fixant la composition du conseil d'administration du Parc national des Pyrénées (PNP) et le mode de désignation de ses membres ;

Vu le décret n° 2012-1542 du 28 décembre 2012 portant approbation de la charte du Parc national des Pyrénées, modifié par décret n° 2013-962 du 25 octobre 2013 ;

Vu l'arrêté ministériel du 15 juillet 2009 modifié portant nomination au conseil d'administration de l'établissement public du parc national des Pyrénées ;

Vu l'arrêté ministériel du 20 mars 2012 portant application de l'article R. 331-26 du code de l'environnement ;

Vu l'arrêté préfectoral du 18 novembre 2013 constatant les adhésions des communes à la charte du parc national des Pyrénées ;

Considérant que suite aux élections municipales et communautaires des 23 et 30 mars 2014, il est nécessaire d'organiser un scrutin pour assurer le remplacement des élus non membres de droit au sein du conseil d'administration de l'établissement public du Parc national des Pyrénées ;

Sur proposition de MM. les Secrétaire Généraux des préfectures des Pyrénées-Atlantiques et des Hautes-Pyrénées,

ARRETEMENT

ARTICLE 1^{er} – Le vote pour l'élection de représentants des communes et des EPCI au conseil d'administration du Parc national des Pyrénées aura lieu, par correspondance, **du lundi 2 juin au samedi 7 juin 2014 inclus**, pour le premier tour de scrutin.

Si l'élection ne permet pas de pourvoir tous les sièges, un second tour de scrutin sera organisé, par correspondance, du lundi 16 juin au mercredi 18 juin 2014 inclus.

ARTICLE 2 – Sont représentés au conseil d'administration du Parc national des Pyrénées :

- les communes dont le territoire est compris pour tout ou partie dans le cœur du parc ou qui ont adhéré à la charte du parc ;
- les établissements publics de coopération intercommunale à fiscalité propre ayant pour membre au moins une commune comprise en tout ou partie dans le cœur du parc ou ayant adhéré à la charte de territoire du parc.

Doivent être désignés, les membres titulaires et suppléants suivants :

- trois maires élus par et parmi les maires composant le collège électoral dans le département des Hautes-Pyrénées : communes d'Adast, Ancizan, Aragnouet, Arbéost, Arcizans-Avant, Arcizans-Dessus, Arras-en-Lavedan, Arrens-Marsous, Artalens-Souin, Aspin-Aure, Aucun, Aulon, Ayros-Arbouix, Bagnères-de-Bigorre, Barèges, Bazus-Aure, Beaucens, Belpouey, Bun, Cadeilhan-Trachère, Campan, Cautelets, Chèze, Esquièze-Sère, Estaing, Esterre, Ferrières, Gaillagos, Gavarnie, Gèdre, Grust, Guchan, Guchen, Lau-Balagnas, Luz-Saint-Sauveur, Pierrefitte-Nestalas, Préchac, Saint-Lary-Soulan, Saint-Savin, Saligos, Sazos, Sers, Siricq, Tranczaygues, Uz, Viella, Vielle-Aure, Vicy, Vignec, Villelongue, Viscos, Vizos.

- trois maires élus par et parmi les maires composant le collège électoral dans le département des Pyrénées-Atlantiques : communes d'Accous, Arudy, Bedous, Bescat, Borce, Castet, Celles-Eygun, Escot, Etsart, Izeste, Laruns, Lescun, Louvie-Soubiron, Lys, Sévignac-Meyracq, Urdos.

- trois représentants des EPCI élus par les présidents d'EPCI composant le collège électoral dans le département des Hautes-Pyrénées : communautés de communes de la Haute Vallée d'Aure, du Val d'Azun, de la Vallée d'Argelès-Gazost, d'Aure, de la Haute Bigorre, de la Vallée de Saint-Savin, des Véziaux d'Aure, du Pays Toy, de Gavarnie-Gèdre, Aure 2008.

- deux représentants des EPCI élus par les présidents d'EPCI composant le collège électoral dans le département des Pyrénées-Atlantiques : communautés de communes de la Vallée d'Aspe et de la Vallée d'Ossau.

ARTICLE 3 – Les listes électorales peuvent être consultées à la préfecture des Hautes-Pyrénées, à la sous-préfecture d'Oloron-Sainte-Marie, ainsi qu'au siège du Parc national de Pyrénées, dès la publication de cet arrêté.

Ces listes font apparaître les nom et prénoms de chaque maire et président d'EPCI concerné, ainsi que la collectivité qu'ils représentent *intuitu personae*.

ARTICLE 4 – Peuvent faire acte de candidature, les maires des communes et les représentants des EPCI (présidents, vice-présidents et conseillers communautaires) visés à l'article 2.

ARTICLE 5 - La déclaration de candidature comporte les nom et prénoms du candidat titulaire, le mandat électif qu'il détient et la collectivité qu'il représente.

La déclaration de candidature comporte les mêmes renseignements pour le suppléant.

ARTICLE 6 - Les déclarations de candidatures, signées par les candidats, doivent être déposées au siège du Parc National des Pyrénées (Villa Fould, 2 rue du IV septembre 65000 TARBES) ou adressées par télécopie au 05 62 54 16 41, **le lundi 26 mai 2014 à 17 heures au plus tard**. Les candidatures reçues hors délai ne seront pas prises en compte.

ARTICLE 7 - Les listes de candidats déclarés peuvent être consultées à la préfecture des Hautes-Pyrénées, à la sous-préfecture d'Ororon-Sainte-Marie, ainsi qu'au siège du Parc national des Pyrénées.

ARTICLE 8 - Le matériel électoral (bulletins de vote, enveloppes nécessaires au scrutin) est adressé aux électeurs le mercredi 28 mai 2014 pour le premier tour de scrutin et si nécessaire, le vendredi 13 juin 2014 en cas de second tour.

ARTICLE 9 - Le vote a lieu exclusivement par correspondance.

Chaque électeur peut voter pour un ou plusieurs candidats, titulaires et suppléants.

Sur le bulletin de vote, l'électeur coche le ou les noms des candidats choisis ; il glisse le bulletin dans l'enveloppe de scrutin.

L'enveloppe de scrutin, exempte de toute mention, est placée dans l'enveloppe extérieure revêtue d'une étiquette au nom de l'électeur, sur laquelle il appose sa signature à l'emplacement réservé à cet effet.

Cette enveloppe cachetée est placée dans l'enveloppe d'expédition affranchie à l'adresse du Parc national des Pyrénées.

Les plis doivent parvenir au Parc national des Pyrénées, au plus tard le samedi 7 juin 2014, le cachet de la poste faisant foi. Les votes parvenus après la clôture du scrutin ne sont pas pris en compte lors du dépouillement.

ARTICLE 10 - Le dépouillement des votes se déroulera au siège du Parc national des Pyrénées - villa Fould - 2, rue du IV septembre à Tarbes, **le jeudi 12 juin 2014 à partir de 15 heures 30**.

Les opérations de recensement et de dépouillement des votes sont placées sous la responsabilité d'un bureau de vote présidé par le préfet des Hautes-Pyrénées ou son représentant, en qualité de commissaire du gouvernement assisté du directeur du parc national des Pyrénées ou son représentant et d'un élu. Le secrétariat est assuré par un fonctionnaire de la préfecture des Hautes-Pyrénées.

L'élection des représentants des collectivités territoriales a lieu au scrutin uninominal majoritaire à deux tours. Les candidats recueillant la majorité absolue des suffrages exprimés sont élus. Si nécessaire seront élus, au second tour, les candidats obtenant le plus de suffrages exprimés. En cas d'égalité de voix, le plus âgé des candidats est élu.

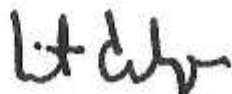
Le bureau proclame les résultats dès l'achèvement des opérations de dépouillement des bulletins de vote et dresse procès-verbal des opérations de vote.

En cas de second tour, ces opérations se dérouleront de la même manière, le vendredi 20 juin 2014, à partir de 15 heures 30.

ARTICLE 11 - Le préfet des Hautes-Pyrénées, le préfet des Pyrénées-Atlantiques, le sous-préfet d'Oloron-Sainte-Marie et le Directeur du Parc national des Pyrénées sont chargés de l'exécution du présent arrêté qui sera publié aux recueils des actes administratifs des Préfectures des Hautes-Pyrénées, des Pyrénées-Atlantiques et de l'établissement public du Parc national des Pyrénées, notifié à l'ensemble des électeurs concernés, ainsi que, pour information aux sous-préfets d'Argelès-Gazost et de Bagnères-de-Bigorre.

Pau, le 7 MAI 2014

Le Préfet,
Pour le Préfet et par délégation,
Le Secrétaire Général,



Benoist DELAGE

Tarbes, le 7 MAI 2014

Le Préfet,
Pour le Préfet et par délégation
Le Secrétaire Général,



Alain CHARRIER



PRÉFET DES HAUTES- PYRENEES

Arrêté n °2014141-0001

**signé par
Secrétaire Général**

le 21 Mai 2014

**65 - Préfecture des Hautes- Pyrénées
SG - Direction de la stratégie et des moyens
SDT - Bureau de l'aménagement durable**

Déclaration d'utilité publique du projet de régularisation de l'emprise de la route du Bergons en vue de son classement dans le domaine public communal de Sere- en- Lavedan



PRÉFET DES HAUTES-PYRÉNÉES

Direction de la Stratégie et des Moyens
Service du développement territorial
Bureau de l'aménagement durable

ARRETE N° : 2014
déclarant d'utilité publique le projet
de régularisation de l'emprise de la route
du Bergons en vue de son classement
dans le domaine public communal
de SERE-EN-LAVEDAN

LE PREFET DES HAUTES-PYRENEES
Chevalier de l'Ordre National du Mérite

Vu le code de l'expropriation pour cause d'utilité publique et notamment ses articles L.11-1 et L.11-5,

Vu le code de la voirie routière,

Vu le code général des collectivités territoriales, notamment les articles L.1311-9 à L.1311-12 et R.1311-5 et les articles L.1211-1 et R. 1211-3 du code général de la propriété des personnes publiques,

Vu le décret n° 55-22 du 4 janvier 1955 modifié portant réforme de la publicité foncière, notamment ses articles 5 et 6,

Vu le décret n° 2004-374 du 29 avril 2004 modifié, relatif aux pouvoirs des préfets, à l'organisation et à l'action des services de l'Etat dans les régions et départements,

Vu la délibération en date du 9 mars 2012 du conseil municipal de la commune de Sère-en-Lavedan concernant le projet de régularisation de l'emprise de la route du Bergons en vue de son classement dans le domaine public communal avant départementalisation de la route,

Vu la délibération en date du 13 avril 2013 du conseil municipal de la commune de Sère-en-Lavedan sollicitant l'ouverture d'une enquête publique préalable à la déclaration d'utilité publique du projet et autorisant le maire à acquérir par voie d'expropriation les parcelles nécessaires pour réaliser cette opération,

Vu l'arrêté préfectoral n° 2014 042-0006 du 11 février 2014, prescrivant l'ouverture de deux enquêtes publiques conjointes :

- portant sur l'utilité publique du projet de régularisation de la route du Bergons sur le territoire de la commune de Sère-en-Lavedan,
- et parcellaire, en vue de d'acquérir les terrains nécessaires à la réalisation de l'opération,

Vu les pièces constatant que l'avis d'ouverture d'enquête a été publié, affiché et inséré, dans deux journaux diffusés dans tout le département, avant le 22 février 2014 et rappelé dans lesdits journaux entre les 3 et 10 mars 2014 et que le dossier d'enquête est resté à la disposition du public en mairie de Sère-en-Lavedan, pendant 16 jours consécutifs,

Vu le rapport et l'avis favorable de M. Christian FALLIERO, commissaire enquêteur désigné par le président du tribunal administratif de Pau, émis le 10 avril 2014 suite aux enquêtes publiques conjointes qui se sont déroulées du 3 au 18 mars 2014 inclus,

Vu l'avis du sous-préfet d'Argelès-Gazost,

Sur proposition de Monsieur le Secrétaire Général de la Préfecture des Hautes-Pyrénées,

ARRETE

Article 1^{er} : Est déclaré d'utilité publique, le projet de régularisation de la route du Bergons en vue de son classement dans le domaine public communal de Sère-en-Lavedan.

Article 2 : La commune de Sère-en-Lavedan est autorisée à acquérir, soit à l'amiable, soit par voie d'expropriation, les parcelles qui sont nécessaires à la réalisation de l'opération, conformément au plan annexé au présent arrêté.

Article 3 : Les expropriations éventuellement nécessaires devront être réalisées dans un délai de cinq ans à compter de la publication du présent arrêté.

Article 4 : La présente décision peut faire l'objet d'un recours contentieux devant le tribunal administratif de Pau dans un délai de deux mois à compter de son affichage en mairie.

Article 5 : M. le Secrétaire Général de la Préfecture des Hautes-Pyrénées, M. le sous-préfet d'Argelès-Gazost et M. le maire de Sère-en-Lavedan sont chargés de l'exécution du présent arrêté qui sera affiché en mairie, publié au Recueil des actes administratifs de la préfecture des Hautes Pyrénées.

Tarbes, le 21 MAI 2014



Le Préfet,
Pour le Préfet et par délégation
Le Secrétaire Général,


Alain CHARRIER



PRÉFET DES HAUTES- PYRENEES

Arrêté n °2014126-0018

**signé par
Sous- Préfet Argelès- Gazost**

le 06 Mai 2014

**65 - Préfecture des Hautes- Pyrénées
Sous- préfecture d'Argelès- Gazost**

Arrêté autorisant le retrait de la compétence
"électrification" au Syndicat d'Electrification
et ramassage scolaire du canton du Luz"



PRÉFET DES HAUTES-PYRÉNÉES

Sous-préfecture d'Argelès-Gazost

Arrêté n° 2014-
autorisant le retrait de la
compétence « Électrification »

**Le Préfet des Hautes-Pyrénées,
Chevalier de l'Ordre National du Mérite**

VU l'article L. 5211-17 et suivants du Code Général des Collectivités Territoriales ;

VU l'arrêté préfectoral du 10 décembre 1930 portant création du « Syndicat intercommunal d'électrification et de ramassage scolaire du canton de Luz » ;

VU les arrêtés préfectoraux des 30 septembre 1960 et 03 février 1992 portant modification des statuts du dit syndicat ;

VU la délibération du 19 novembre 2013 par laquelle le Syndicat intercommunal d'électrification et de ramassage scolaire du canton de Luz sollicite le retrait de la compétence « Électrification » ;

VU les délibérations des communes adhérentes donnant leur accord ;

VU l'arrêté préfectoral du 5 février 2014 portant délégation de signature à Monsieur Jean-Baptiste PEYRAT, Sous-Préfet d'Argelès-Gazost ;

ARRETE

ARTICLE 1^{er} : En application des dispositions de l'article L.5211-20 du Code Général des Collectivités Territoriales, le retrait de la compétence « Électrification » est autorisé ;

ARTICLE 2 : Le syndicat sera désormais dénommé « Syndicat de ramassage scolaire du Canton de Luz » ;

ARTICLE 3 : M. le Sous-Préfet d'ARGELÈS-GAZOST, M. le Directeur Départemental des Finances Publiques des Hautes-Pyrénées, M. le Président du Syndicat de ramassage scolaire du Canton de Luz, Mme et MM. les Maires des communes du canton de Luz sont chargés, chacun en ce qui le concerne de l'exécution du présent arrêté qui sera publié au recueil des actes administratifs et qui pourra faire l'objet d'un recours contentieux devant le tribunal administratif de PAU, dans un délai de deux mois à compter de sa notification.

Argelès-Gazost, le 06/05/14

Le Sous-Préfet

Jean-Baptiste PEYRAT

Document en public - de 1961 au 2009 - L21 - 1386-16629

1, avenue Monseigneur Flauss • BP 20102 • 65402 ARGELÈS-GAZOST – Tél : 05 62 97 71 71 – Télécopie : 05 62 97 55 99
courriel : sp-argeles@hauts-pyrenees.gouv.fr - Site Internet : www.hauts-pyrenees.gouv.fr



PRÉFET DES HAUTES- PYRENEES

Arrêté n °2014126-0017

**signé par
Sous- Préfet Bagnères- de- Bigorre**

le 06 Mai 2014

**65 - Préfecture des Hautes- Pyrénées
Sous- préfecture de Bagnères de Bigorre**

arrêté autorisant la modification des
compétences du syndicat d'électrification et de
télévision Bize Seich Nistos



PRÉFET DES HAUTES-PYRÉNÉES

Sous-préfecture
de Bagnères-de-Bigorre

**Arrêté n° 2014
autorisant la modification des
compétences du syndicat
d'électrification et de télévision de
Bize Seich Nistos**

**Le Préfet des Hautes-Pyrénées,
Chevalier de l'Ordre National du Mérite**

Vu l'article L 5211-20 du code général des collectivités territoriales ;

Vu l'arrêté préfectoral en date du 30 septembre 1930 autorisant la création du syndicat d'électrification de Bize Seich Nistos ;

Vu l'arrêté préfectoral en date du 29 septembre 1975 modifiant les compétences du syndicat d'électrification de Bize Seich Nistos qui prendra la dénomination « syndicat intercommunal d'électrification et de télévision de Bize Seich Nistos » ;

Vu les délibérations des communes de Nistos (17 janvier 2014), Seich (30 janvier 2014) et Bize (15 février 2014) par lesquelles leur conseil municipal a approuvé le retrait de la compétence « construction et exploitation d'un réseau de distribution publique d'énergie électrique » du syndicat intercommunal d'électrification et de télévision de Bize Seich Nistos ;

Considérant que la totalité des membres du syndicat intercommunal d'électrification et de télévision de Bize Seich Nistos a approuvé le retrait de la compétence « électrification » ;

ARRETE

ARTICLE 1 – Les compétences du syndicat intercommunal d'électrification et de télévision de Bize Seich Nistos sont modifiées ainsi qu'il suit :

« les attributions exercées par le syndicat concernent la construction et l'entretien de relais de télévision destinés à assurer la desserte des communes de la moyenne vallée de Nistos »

Bureaux : ouverts de 9h00 à 12h00 et de 14h00 à 16h30 - fermés le lundi après-midi

4, avenue Jacques Soubielle - BP 128 - 65201 BAGNERES-de-BIGORRE CEDEX – Tél : 05 62 91 30 30 – Télécopie : 05 62 91 04 78
courriel : sp-bagneres@hautes-pyrenees.gouv.fr - Site Internet : www.hautes-pyrenees.gouv.fr

ARTICLE 2 – Le syndicat intercommunal d'électrification et de télévision de Bize Seich Nistos prend la dénomination suivante :

« Syndicat intercommunal de télévision de Bize Seich Nistos »

ARTICLE 3 – M. le Sous-Préfet de Bagnères-de-Bigorre, M. le Directeur Départemental des Finances Publiques, M. le trésorier de Saint Laurent de Neste, M. le président du syndicat intercommunal de télévision Bize Seich Nistos, MM. les Maires des communes de Bize, Nistos et Seich sont chargés chacun en ce qui le concerne de l'exécution du présent arrêté qui sera inséré au recueil des actes administratifs de la préfecture des Hautes-Pyrénées et qui pourra faire l'objet d'un recours devant le tribunal administratif de Pau dans un délai de deux mois à compter de sa notification.

Bagnères-de-Bigorre, le 6 mai 2014

Pour le Préfet, et par délégation
le Sous-Préfet

Stéphane COSTAGLIOLI

Délais et voies et moyens de recours (application de la loi n°2000-231 du 12 avril 2000)

Dans un délai de deux mois à compter de la publication du présent arrêté, les recours suivants peuvent être introduits en recommandé avec accusé de réception :

- soit un recours gracieux adressé à M. le Préfet des hautes-Pyrénées Place Charles de Gaulle – CS 61350 – 65013 TARBES Cedex 9,
- soit un recours hiérarchique adressé à M. le Ministre de l'Intérieur, Place Beauvau – 75800 PARIS
- soit un recours contentieux, en saisissant le Tribunal Administratif de Pau, 50 cours Lyantey, BP 543 – 64010 PAU CEDEX

Après un recours gracieux ou hiérarchique, le délai de recours contentieux ne court qu'à compter du rejet explicite ou implicite de l'un de ces recours. Un rejet est considéré comme implicite au terme du silence de l'administration pendant deux mois.



PRÉFET DES HAUTES- PYRENEES

Arrêté n °2014139-0008

**signé par
Sous- Préfet Bagnères- de- Bigorre**

le 19 Mai 2014

**65 - Préfecture des Hautes- Pyrénées
Sous- préfecture de Bagnères de Bigorre**

arrêté accordant à M. SPADILIERO, cuisinier, gérant de la SARL JOALEA et exploitant le restaurant 'Le Réverbère' à VIC EN BIGORRE, le titre de maître restaurateur



PRÉFET DES HAUTES-PYRÉNÉES

Sous-Préfecture de Bagnères-de-Bigorre

ARRETE N° : 2014139-
PORTANT ATTRIBUTION DU TITRE DE
MAÎTRE RESTAURATEUR

Le Préfet des Hautes-Pyrénées,
Chevalier de l'Ordre National du Mérite

VU le code de la consommation, notamment son article R. 115-5 ;

VU le code de l'éducation, notamment ses articles R. 335-12 et suivants ;

VU le code général des impôts, notamment son article 244 quater Q ;

VU le décret n° 2004-374 du 29 avril 2004 modifié, relatif aux pouvoirs des préfets, à l'action et à l'organisation des services de l'État dans les régions et départements ;

VU le décret n° 2007-1359 du 14 septembre 2007 relatif au titre de maître-restaurateur ;

VU l'arrêté ministériel du 14 septembre 2007 relatif à l'attribution du titre de maître-restaurateur ;

VU l'arrêté préfectoral en date du 2 septembre 2013, portant délégation de signature à Monsieur Stéphane COSTAGLIOLI, Sous-Préfet de Bagnères-de-Bigorre ;

VU la demande présentée par Monsieur Xavier SPADILIERO cuisinier, gérant de la SARL JOALEA, exploitant le restaurant « Le Réverbère » situé au 29, boulevard d'Alsace sur le territoire de la commune de VIC en BIGORRE (65500) ;

VU l'avis favorable rendu par l'organisme Bureau Veritas Certification, habilité à procéder à l'audit de l'établissement ;

CONSIDERANT les pièces du dossier ;

Sur proposition de Monsieur le Sous-Préfet de Bagnères-de-Bigorre ;

ARRETE

ARTICLE 1 - Conformément aux dispositions susvisées, le titre de Maître-Restaurateur est délivré, pour une durée de **4 ans**, à : **Monsieur Xavier SPADILIERO**, cuisinier, gérant de la SARL JOALEA, exploitant le restaurant « Le Réverbère » situé au 29, boulevard d'Alsace sur le territoire de la commune de VIC en BIGORRE (65500) et inscrit au registre du commerce sous le n° 421 623 208.

.../...

Bureaux : ouverts de 9h00 à 12h00 et de 14h00 à 16h30 - fermés le lundi après-midi

4, avenue Jacques Soubielle - BP 128 - 65201 BAGNERES-de-BIGORRE CEDEX – Tél : 05 62 91 30 30 – Télécopie : 05 62 91 04 78
courriel : sp-bagneres@hautes-pyrenees.gouv.fr - Site Internet : www.hautes-pyrenees.gouv.fr

ARTICLE 2 - Le Sous-Préfet de Bagnères-de-Bigorre est chargé de l'exécution du présent arrêté, dont copie est adressée à la direction départementale des finances publiques.

Bagnères-de-Bigorre, le 19 mai 2014

Pour le Préfet et par délégation,
Le Sous-Préfet,

Stéphane COSTAGLIOLI



PRÉFET DES HAUTES- PYRENEES

Arrêté n ° 2014141-0002

**65 - Préfecture des Hautes- Pyrénées
Sous- préfecture de Bagnères de Bigorre**

arrêté nommant Mme MAGRAS épouse
BARNETT Anne Marie déléguée de la
commission de révision des listes électorales
de la commune de UZER



PRÉFET DES HAUTES-PYRÉNÉES

Sous-Préfecture
de Bagnères-de-Bigorre

ARRETE N° :
Arrêté portant nomination de Mme
MAGRAS épouse BARNETT Anne
Marie en qualité de déléguée de
l'administration à la commission de
révision des listes électorales de la
commune de UZER

Le Préfet des Hautes-Pyrénées,
Chevalier de l'Ordre National du Mérite

VU le Code Electoral et notamment l'article L. 17 ;

VU la circulaire ministérielle n° NOR INT A/07000122/C du 20 décembre 2007 relative à la révision et à la tenue des listes électorales ;

VU l'arrêté préfectoral en date du 5 juillet 2013 portant délégation de signature à Monsieur Stéphane COSTAGLIOLI , Sous-Préfet de BAGNERES-de-BIGORRE ;

ARRETE

ARTICLE 1 - Est nommée déléguée de l'administration à la commission administrative de révision des listes électorales de la commune de UZER jusqu'au **20 mai 2016** :

Canton : **BAGNERES DE BIGORRE**

Commune : **UZER**

Bureau unique : **Madame MAGRAS épouse BARNETT Anne Marie**

ARTICLE 2 - Madame le Maire de la commune de UZER est chargée, en ce qui la concerne de l'exécution du présent arrêté.

Bagnères-de-Bigorre, le 20 mai 2014

Pour le Préfet,
Le Sous-Préfet ,

Stéphane COSTAGLIOLI

Bureaux : ouverts de 9h00 à 12h00 et de 14h00 à 16h30 - fermés le lundi après-midi

4, avenue Jacques Soubielle - BP 128 - 65201 BAGNERES-de-BIGORRE CEDEX – Tél : 05 62 91 30 30 – Télécopie : 05 62 91 04 78
courriel : sp-bagneres@hautes-pyrenees.gouv.fr - Site Internet : www.hautes-pyrenees.gouv.fr



PRÉFET DES HAUTES- PYRENEES

Arrêté n ° 2014141-0027

signé par
Secrétaire en chef Bagnères- de- Bigorre

le 21 Mai 2014

65 - Préfecture des Hautes- Pyrénées
Sous- préfecture de Bagnères de Bigorre

portant classement de l'office de tourisme
Grand Tourmalet Pic du Midi, situé au 3 allée
Tournefort à Bagnères- de- Bigorre, en
catégorie II.



PRÉFET DES HAUTES-PYRÉNÉES

Sous-Préfecture
de Bagnères-de-Bigorre

ARRETE N° : 2014141-
portant classement d'un office de tourisme

**Le Préfet des Hautes-Pyrénées,
Chevalier de l'Ordre National du Mérite**

Vu le code du tourisme et notamment les articles L.133-1 à L.133-10-1, L.134-5 et D.133-20 à D.133-30 modifiés par la loi n°2009-88 du 22 juillet 2009 de développement et de modernisation des services touristiques et son décret d'application n° 2009-1652 du 23 décembre 2009 ;

Vu l'arrêté du 12 novembre 2010 fixant les critères de classement des Offices de Tourisme ;

Vu l'arrêté du 10 juin 2011 modifiant l'arrêté du 12 novembre 2010 fixant les critères de classement des Offices de Tourisme ;

Vu l'arrêté préfectoral en date du 5 février 2014 portant délégation de signature à Monsieur Stéphane COSTAGLIOLI Sous-Préfet de Bagnères-de-Bigorre ;

Vu la délibération en date du 3 mars 2014 du Syndicat Mixte Grand Tourmalet Pic du Midi sollicitant le classement dans la catégorie II de l'Office de Tourisme Grand Tourmalet Pic du Midi ;

Sur proposition de Monsieur le Sous-Préfet de Bagnères-de-Bigorre ;

ARRETE

ARTICLE 1 – L'Office de Tourisme Grand Tourmalet Pic du Midi, situé 3 Allée Tournefort à Bagnères-de-Bigorre (65200) est classé dans la catégorie **II**.

ARTICLE 2 – Le présent classement est accordé pour une durée de **5 ans**.

ARTICLE 3 – Le présent classement sera signalé par l'affichage devant l'Office de Tourisme d'un panneau réglementaire conformément au modèle fixé par arrêté du ministre chargé du Tourisme.

Bureaux : ouverts de 9h00 à 12h00 et de 14h00 à 16h30 - fermés le lundi après-midi

4, avenue Jacques Soubielle - BP 128 - 65201 BAGNERES-de-BIGORRE CEDEX – Tél : 05 62 91 30 30 – Télécopie : 05 62 91 04 78
courriel : sp-bagneres@hautes-pyrenees.gouv.fr - Site Internet : www.hautes-pyrenees.gouv.fr

ARTICLE 4 – Conformément aux articles R.421-1 et suivants du code de justice administrative, la présente décision peut faire l'objet d'un recours contentieux devant le tribunal administratif dans un délai de deux mois courant à compter de sa notification.

ARTICLE 5 – Monsieur le Sous-Préfet de Bagnères-de-Bigorre,
Monsieur le Président du Syndicat Mixte Grand Tourmalet,
Monsieur le Président de l'Union Départementale des Offices de Tourisme et Syndicats d'Initiative (UDOTSI) des Hautes-Pyrénées,

sont chargés, chacun en ce qui le concerne, de l'exécution du présent arrêté, qui sera publié au recueil des actes administratifs de la Préfecture et dont une copie sera notifiée à l'Office de Tourisme

Bagnères-de-Bigorre, le 21 mai 2014

Pour le Préfet et par délégation,
Le Sous-Préfet,

Stéphane COSTAGLIOLI



PRÉFET DES HAUTES- PYRENEES

Arrêté n ° 2014139-0003

signé par
Sous- Préfet Argelès- Gazost

le 19 Mai 2014

65 - Préfecture des Hautes- Pyrénées

ARRETE PORTANT APPROBATION DE
MISE EN CONFORMITE DES STATUTS
DE L'ASSOCIATION SYNDICALE
AUTORISEE DES TROIS DIGUES
CONSTITUEE SUR LES TERRITOIRES
DES COMMUNES DE NOULHAN ET DE
VIC EN BIGORRE

PRÉFET DES HAUTES-PYRÉNÉES

SOUS-PRÉFECTURE D'ARDELÈS-GAZOST
EB

ARRETE N° :

Portant approbation de la mise en conformité des statuts de l'Association Syndicale Autorisée des Trois Dignes constituée sur les territoires des communes de Nouilhan et de Vic en Bigorre.

**Le Préfet des Hautes-Pyrénées,
Chevalier de l'Ordre National du Mérite**

VU l'ordonnance n° 2004-632 du 1^{er} juillet 2004 relative aux associations syndicales de propriétaires, notamment l'article 60 ;

VU le décret n° 2006-504 du 3 mai 2006 portant application de l'ordonnance n°2004-632 du 1^{er} juillet 2004 précitée ;

VU l'arrêté préfectoral du 14 mars 1984 portant constitution de l'Association Syndicale Autorisée des TROIS DIGUES ;

VU la délibération du 27 mars 2014 par laquelle l'assemblée des propriétaires de l'Association Syndicale Autorisée des TROIS DIGUES a approuvé la mise en conformité de ses statuts avec les dispositions de l'ordonnance et du décret susvisés ;

Vu l'arrêté préfectoral, en date du 5 février 2014, portant délégation de signature à Monsieur Jean-Baptiste PEYRAT, Sous-Préfet d'Ardelès-Gazost ;

ARRETE

ARTICLE 1 – La mise en conformité des statuts de l'Association Syndicale Autorisée des TROIS DIGUES est approuvée selon les dispositions de l'ordonnance et du décret précités, et tels qu'annexés au présent arrêté.

ARTICLE 2 – Le présent arrêté sera publié au recueil des actes administratifs de la Préfecture. Le président de l'Association Syndicale Autorisée des TROIS DIGUES notifiera le présent arrêté à chacun des propriétaires. Il sera affiché dans chaque commune sur le territoire de laquelle s'étend le périmètre de l'association dans un délai de quinze jours à compter de la date de sa publication.

ARTICLE 3 – Le présent arrêté peut faire l'objet d'un recours pour excès de pouvoir devant le Tribunal Administratif de PAU, dans le délai de deux mois à compter de sa publication, de sa notification ou de son affichage.

ARTICLE 4 – Monsieur le Sous-Préfet d'Argelès-Gazost, Monsieur le Directeur Départemental des Territoires des Hautes-Pyrénées, Monsieur le Président de l'Association Syndicale Autorisée des TROIS DIGUES, Monsieur le Maire des communes de NOUILHAN et de VIC EN BIGORRE, sont chargés, chacun en ce qui le concerne, de l'exécution du présent arrêté.

Argelès-Gazost, le 19 juin 2014 .

Pour le Préfet,
et par délégation,
Le Sous-Préfet d'ARGELES-GAZOST



Jean-Baptiste PEYRAT



PRÉFET DES HAUTES- PYRENEES

Arrêté n °2014146-0005

**signé par
Secrétaire Général**

le 26 Mai 2014

65 - Préfecture des Hautes- Pyrénées

Arrêté portant autorisation d'une manifestation de véhicules terrestre à moteur sur le voie publique : "33ème course de côte" Tarbes - Osmets - Luby- Betmont le 1er juin 2014



Liberté • Égalité • Fraternité
RÉPUBLIQUE FRANÇAISE

PRÉFET DES HAUTES-PYRÉNÉES

Direction des libertés publiques et
des collectivités territoriales

Bureau des élections et des
professions réglementées

Epreuves sportives

ARRETE N° 2014 PORTANT AUTORISATION D'UNE MANIFESTATION DE VEHICULES TERRESTRES A MOTEUR SUR LA VOIE PUBLIQUE

**« 33ème course de côte
Tarbes-Osmets-Luby »**

le 1er juin 2014

**Le préfet des Hautes-Pyrénées,
Chevalier de l'ordre national du mérite**

Vu le code général des collectivités territoriales et notamment l'article L2215-1 ;

Vu le code de la route ;

Vu le code du sport et notamment les articles A331-16 à A331-25 et A331-32 relatifs aux concentrations et manifestations organisées sur les voies ouvertes ou dans les lieux non ouverts à la circulation publique et comportant la participation de véhicules à moteur ;

Vu le code pénal et notamment l'article R610-5 ;

Vu la loi n° 84-610 du 16 juillet 1984 modifiée, relative à l'organisation et à la promotion des activités physiques et sportives ;

Vu le décret n° 86-426 du 13 mars 1986 portant création de la commission départementale de sécurité routière ;

Vu le décret n° 2010-146 du 16 février 2010, modifiant le décret n° 2004-374 du 29 avril 2004 relatif aux pouvoirs des préfets, à l'organisation et à l'action des services de l'Etat dans les régions et départements ;

Vu l'arrêté du 7 novembre 2006 fixant le référentiel national relatif aux dispositifs prévisionnels de secours ;

Vu l'arrêté interministériel du 20 décembre 2013 portant interdiction des routes à grande circulation aux concentrations et manifestations sportives à certaines périodes de l'année 2014 ;

Vu les arrêtés n°24/2014.18 et n°24/2013.19 de Monsieur le président du conseil général des Hautes-Pyrénées portant réglementation de la circulation ;

Vu les arrêtés de Monsieur le maire d'Osmets en date du 21 mai 2014, réglementant la circulation et le stationnement le jour de l'épreuve ;

Vu l'arrêté de Monsieur le maire de Luby-Betmont en date du 15 mai 2014 réglementant le stationnement le jour de l'épreuve ;

Vu le règlement type de la fédération française du sport automobile (FFSA) ;

Vu le permis d'organisation n°R213 délivré le 28 avril 2014 par la FFSA

Vu la demande formulée le 2 avril par Monsieur Jean-Pierre VILLACAMPA, président de « L'écurie Bigorre Tarbes auto sport », en vue d'obtenir l'autorisation d'organiser, le 1er juin 2014, une épreuve à moteur entre les communes d'Osmets et Luby-Betmont ;

Vu l'avis de Monsieur le président du conseil général en date du 15 mai 2014 ;

Vu l'avis de Monsieur le lieutenant colonel, commandant le groupement de gendarmerie des Hautes-Pyrénées en date du 14 mai 2014 ;

Vu l'avis de Madame la directrice départementale de la cohésion sociale et de la protection des populations en date du 14 mai 2014 ;

Vu l'avis de M. le directeur départemental du service d'incendie et de secours en date du 12 avril 2014 ;

Vu la police d'assurance souscrite par les organisateurs auprès d'une compagnie française agréée ;

Vu l'avis émis par la commission départementale de sécurité routière lors de sa réunion à la mairie d'Osmets, le 21 mai 2014 ;

Considérant que les autorités locales compétentes demeurent responsables des actes administratifs de police de la circulation relatifs à la voirie qui les concerne ;

Sur proposition de Monsieur le secrétaire général de la préfecture des Hautes-Pyrénées ;

ARRETE

ARTICLE 1er - : M. Jean-Pierre VILLACAMPA, Président de « L'écurie Bigorre Tarbes Autosport » est autorisé à organiser le 1er juin 2014, une épreuve automobile de course de côte régionale (circuit de 2000 mètres), sur le territoire des communes d'Osmets et de Luby-Betmont, selon l'itinéraire joint au dossier de demande d'autorisation.

Horaires : - Essais et briefing des commissaires et pilotes de 8h15 à 12h30
- Courses en 4 montées de 14h15 à 19h00

Le dispositif sera mis en place le samedi 31 mai 2014 de 14h00 à 20h00
et le dimanche 1^{er} juin 2014 de 7h00 à 20h00

Nombre maximum de véhicules : 100

ARTICLE 2 - : Cette autorisation est accordée sous la stricte observation des dispositions des textes réglementaires précités, ainsi que des mesures suivantes prescrites par la commission départementale de sécurité routière, lors de sa réunion du 21 mai 2014 :

SECOURS ET PROTECTION INCENDIE

Les organisateurs devront :

- Mettre en place un poste central de coordination de la manifestation. Equiper ce point d'un moyen d'alerte de secours publics. Le responsable de la sécurité ou son représentant devra demeurer à ce poste ;

- Disposer de deux ambulances réglementairement équipées et servies par un personnel qualifié, et d'un médecin affecté pour la durée de la manifestation ;
- Mettre en place un dispositif de liaison entre le directeur de course, les 2 directeurs de course adjoints, le poste de secours de la protection civile, les 2 ambulances, le commissaire chef de poste et les 8 commissaires disposés le long de la course.
- Prévoir la zone d'atterrissage de l'hélicoptère près de la ligne de départ. Elle devra être tout particulièrement signalée et le plan communiqué aux responsables du SAMU 65 ;
- Baliser la zone technique. Des extincteurs adaptés aux risques seront disposés à raison d'un extincteur pour 150 m², et accessibles à une distance de tout point distant de moins de 10 mètres;
- Répartir judicieusement le long du parcours, des commissaires de piste, équipés de radios et d'extincteurs adaptés aux risques de l'épreuve ;
- Prévenir le CTA 65 (18 ou 05.62.38.18.18) avant le début de la manifestation afin de communiquer les coordonnées téléphoniques du chargé de sécurité ;
- Adresser au SDIS 65, une semaine avant le début de la manifestation, l'itinéraire des déviations des axes privatisés ;
- Prendre toute disposition, notamment vis-à-vis des véhicules en stationnement, afin de maintenir libre l'accès des secours à la manifestation.

MESURES COMPLEMENTAIRES DE SECURITE

Les organisateurs devront :

- Mettre en place la signalisation réglementaire, conformément aux prescriptions des arrêtés pris par le conseil général et les maires d'Osmets et de Luby-Betmont, afin de réglementer le stationnement et la circulation, sous le contrôle des services de la gendarmerie nationale, à partir de 7h00 et jusqu'à la fin de l'épreuve. Les signaux en place seront déposés et les conditions normales de circulation rétablies dès lors que les motifs ayant conduit à leur mise en place auront disparu.
- En accord avec le service d'ordre, s'assurer de la mise en place d'un service de dépannage destiné à dégager la chaussée dans les meilleurs délais ;
- Effectuer une reconnaissance du parcours dans les jours qui précèdent l'épreuve et s'assurer que la chaussée est parfaitement déblayée et notamment débarrassée de tout gravillon dans les zones récemment remblayées;
- Protéger les passages dangereux par des commissaires de piste ;
- Canaliser le public vers des zones sécurisées, balisées, repérées et protégées. Les spectateurs se tiendront uniquement sur le côté gauche de la route, en dehors de l'emprise de la chaussée, dans le sens de la montée. L'accès à la route leur est interdit sur la totalité de l'itinéraire. Un barriérage sera mis en place sur la montée ;
- Prévenir immédiatement de tout incident, même mineur, la brigade de gendarmerie la plus proche et répondre dans les plus brefs délais à toute convocation de cette dernière ;

- Prendre les mesures nécessaires pour assurer la sécurité des concurrents et des spectateurs, considérant que la gendarmerie nationale n'assurera pas de surveillance particulière sur l'itinéraire et n'interviendra qu'en cas d'accident. Des signaleurs, équipés de chasubles et de drapeaux, devront rester aux barrières jusqu'à la réouverture de la circulation ;
- A l'arrivée de la course, la zone de décélération côté droit sera balisée à l'aide de plots et le bas côté interdit au public. Sur le côté gauche de la chaussée, dans le sens Tarbes/Trie-sur-Baïse, un barrièrage sera mis en place afin d'encadrer le cheminement des piétons depuis le carrefour RD11/RD 632 jusqu'à l'accès à la bordure réservée aux spectateurs. Des signaleurs seront présents.
- La traversée de la chaussée à chaque arrivée de course sera interdite au public. Elle sera autorisée **uniquement** sous la responsabilité d'un commissaire de course, **entre chaque manche d'essai ou de course** ;
- Respecter la notice descriptive de la manifestation.

ARTICLE 3 - : La fourniture et la mise en place des barrières de protection du public seront assurées par la société organisatrice et sous sa propre responsabilité, étant bien entendu que les dites barrières devront être fixées de façon qu'il ne puisse s'ensuivre d'accidents dus à la poussée du public ou des chocs provoqués par les heurts des véhicules engagés dans l'épreuve.

ARTICLE 4 - : S'il est procédé, le cas échéant, au marquage provisoire des chaussées et voies publiques, les inscriptions devront disparaître, soit naturellement, soit par les soins des organisateurs, au plus tard 24 heures après le passage de l'épreuve.

ARTICLE 5 - : Les organisateurs dégagent expressément l'Etat, le département, les communes et leurs représentants de toute responsabilité civile, en ce qui concerne les dommages qui pourraient être causés aux personnes, à la voie publique ou à ses dépendances, aux biens et aux lieux domaniaux à l'occasion de l'épreuve.

De plus, ils s'engagent à supporter ces mêmes risques et déclarent être assurés à cet effet, auprès d'une compagnie agréée et notoirement solvable par un contrat spécifiant qu'en aucun cas cette compagnie ne pourra mettre en cause la responsabilité de l'Etat.

ARTICLE 6 - : Avant l'épreuve, le service d'ordre des organisateurs s'assurera que les mesures de sécurité ont été appliquées et aura, le cas échéant, la possibilité d'interdire ou d'interrompre le déroulement de l'épreuve.

ARTICLE 7 - : Il est absolument interdit aux concurrents, aux organisateurs ainsi qu'à toute personne, de jeter sur la voie publique prospectus, journaux, tracts, papiers, échantillons ou produits quelconques.

Il ne devra être apposé ni affiches, ni papillons sur les panneaux de signalisation, sur leurs supports et sur les bornes kilométriques.

ARTICLE 8 - : Pour diffuser les consignes de sécurité sur le parcours de la course, les organisateurs pourront utiliser un véhicule avec haut-parleur, sur autorisation de MM. les maires d'Osmets et de Luby-Betmont. Toute émission publicitaire, commerciale, et dans tous les cas, étrangère à l'épreuve, sous quelque forme que ce soit, est formellement interdite.

ARTICLE 9 - : La manifestation ne pourra débuter qu'après la production par l'organisateur technique à l'autorité préfectorale ou à son représentant, d'une **attestation écrite précisant que toutes les prescriptions mentionnées dans l'arrêté ont été respectées**. Cette attestation sera transmise par télécopie au n° 05.62.56.64.52. ou par mail à l'adresse suivante : pref-epreuves-sportives@hautes-pyrenees.gouv.fr

ARTICLE 10 - :

- M. le secrétaire général des Hautes-Pyrénées ;
- M. le président du conseil général – DRT;
- M. le commandant du groupement de gendarmerie des Hautes-Pyrénées ;
- M. le directeur départemental du service d'incendie et de secours ;
- Mme la directrice départementale de la cohésion sociale et de la protection des populations ;
- MM. les maires des communes d'Osmets et de Luby-Betmont ;
- M. Jean-Pierre VILLACAMPA, président de « L'écurie Bigorre Tarbes auto sport »,

sont chargés, chacun en ce qui le concerne, de l'exécution du présent arrêté qui sera publié au recueil des actes administratifs de la préfecture.

Tarbes, le 26 mai 2014

Le préfet,
Pour le préfet, et par délégation,
Le secrétaire général,

Alain CHARRIER

La présente décision peut faire l'objet d'un recours gracieux auprès de mes services ou hiérarchique au ministère de l'intérieur, et/ou contentieux devant le tribunal administratif de Pau, 50 cours Lyautey, B.P. n° 543 – 64010 Pau Cedex, dans un délai de deux mois à compter de sa date de notification. Ces recours n'ont pas d'effet suspensif.



PRÉFET DES HAUTES- PYRENEES

Décision

signé par
Directeur interrégional des services pénitentiaires de Toulouse

le 01 Mars 2014

Direction interrégionale des services pénitentiaires de Toulouse

Décision n ° 1/2014 portant délégation de signature à la direction interrégionale des services pénitentiaires de Toulouse



DIRECTION
DE L'ADMINISTRATION PÉNITENTIAIRE

DIRECTION INTERRÉGIONALE
DES SERVICES PÉNITENTIAIRES DE TOULOUSE

BUREAU DES AFFAIRES GÉNÉRALES

Décision n°1/2014
portant délégation de signature
à la direction interrégionale des services pénitentiaires
de Toulouse

Le directeur interrégional,

Vu la loi organique n° 2001-692 du 1^{er} août 2001 relative aux lois de finances,
Vu le décret n° 65-73 du 27 janvier 1965 modifiant les circonscriptions des directions régionales des services pénitentiaires en métropole,
Vu le décret n° 2012-1246 du 7 novembre 2012 relatif à la gestion budgétaire et comptable publique
Vu l'arrêté du Garde des Sceaux en date du 30 décembre 2005 portant règlement de comptabilité du ministère de la Justice pour la désignation des ordonnateurs secondaires et de leurs délégués,
Vu l'arrêté du 7 avril 2009 portant implantation d'unités opérationnelles auprès des services déconcentrés de l'administration pénitentiaire pour le compte de commerce « Cantine et travail des détenus dans le cadre pénitentiaire »,
Vu l'arrêté du 7 avril 2009 portant implantation d'unités opérationnelles auprès des services déconcentrés de l'administration pénitentiaire pour le budget général,
Vu l'arrêté du 29 juin 2009 portant règlement de comptabilité au ministère du budget, des comptes publics, de la fonction publique et de la réforme de l'état pour la désignation d'ordonnateurs secondaires et leurs délégués relevant du ministère de la justice et des libertés sur le programme n°309 « entretien des bâtiments de l'Etat »
Vu l'arrêté du 1^{er} juin 2010 portant règlement de comptabilité du ministère de la justice et des libertés pour la désignation des ordonnateurs secondaires et de leurs délégués,
Vu l'arrêté du Garde des Sceaux en date du 29 mars 2010 portant nomination de M. Georges VIN ; Directeur interrégional des services pénitentiaires de la circonscription territoriale de Toulouse,
Vu l'arrêté en date du 2 mai 2011 de Monsieur Henri-Michel COMBT, Préfet de Région Midi-Pyrénées, Préfet de la Haute-Garonne, portant délégation de signature en matière d'ordonnancement secondaire à Monsieur Georges Vin, directeur interrégional des services pénitentiaires,
Vu l'arrêté en date du 15 juin 2011 portant délégation de signature pour la direction interrégionale des services pénitentiaires de Toulouse,
Vu l'arrêté du Garde des Sceaux en date du 17 août 2012 portant nomination de Madame Florence ARRIGHI, détachée dans l'emploi fonctionnel de conseiller d'administration du Ministère de la Justice pour exercer les fonctions de secrétaire générale à la direction interrégionale des services pénitentiaires de Toulouse,

Décide :

Délégation d'engagement et de mandatement des recettes et dépenses

Article 1 : En mon absence, délégation est donnée à **Monsieur Louis PERRÉAU**, directeur adjoint au directeur interrégional à la direction interrégionale des services pénitentiaires, à **Madame Florence ARRIGHI**, conseiller d'administration, Secrétaire générale de la direction interrégionale des services pénitentiaires de Toulouse, de signer, en mon nom du directeur interrégional et dans les limites fixées par l'arrêté préfectoral suscité, l'ensemble des actes relatifs au pilotage du budget opérationnel de programme de la direction interrégionale de Toulouse ainsi que les actes relatifs à l'ordonnancement secondaire des recettes et des dépenses de l'Etat imputées sur le compte de commerce 912 « cantine des détenus au travail dans le cadre pénitentiaire ».

Article 2 : En cas d'absence ou d'empêchement de Monsieur Louis PERREAU et de Madame Florence ARRIGHI, délégation est donnée à Madame Elodie SOUDES, attachée d'administration du ministère de la Justice, chef du département budget et finances, de signer, au nom du directeur interrégional et dans les limites fixées par l'arrêté préfectoral suscité, l'ensemble des actes relatifs au pilotage du budget opérationnel de programme de la direction interrégionale de Toulouse ainsi que les actes relatifs à l'ordonnancement secondaire des recettes et des dépenses de l'Etat imputées sur le compte de commerce 912 « cantine des détenus au travail dans le cadre pénitentiaire ».

Article 3 : délégation est donnée pour signer les actes d'engagement, des recettes et des dépenses budgétaires des centres de coût suivants, ainsi que du compte de commerce 912 afférent dans la limite de 2000 € par actes :

CENTRES DE COUT	Délégation donnée au chef d'établissement	Délégation donnée à l'adjoint en l'absence du chef d'établissement	Délégation donnée en l'absence du chef d'établissement et de son adjoint
Centre pénitentiaire de Béziers	Monsieur Purice Puaud, Directeur hors classe des services pénitentiaires	Madame Catherine Pech, Directrice des services pénitentiaires adjointe	Madame Aude Massal, Attachée d'administration du Ministère de la Justice et des Libertés
Centre de détention de Muret	Monsieur Jean-Christophe Le Dantec, Directeur hors classe des services pénitentiaires	Monsieur Didier Hoareau, Directeur des services pénitentiaires adjointe	Monsieur Philippe Blomme, Attaché d'administration du Ministère de la Justice
Centre pénitentiaire de Lannemezan	Monsieur Gilbert Marceau, Directeur hors classe des Services pénitentiaires	Madame Nathalie Breque, Directrice des services pénitentiaires	Monsieur Daniel Comès, Attaché d'administration du Ministère de la Justice
Centre pénitentiaire de Perpignan	Monsieur Francis Jackowski, Directeur hors classe des services pénitentiaires	Monsieur Jean-Pierre Talki, Directeur des services pénitentiaires adjointe	
Maison d'arrêt de Nioms	Monsieur Luc Joly, Directeur hors classe des services pénitentiaires	Madame Stéphanie Tourret, Directrice des services pénitentiaires adjointe	Madame Delphine Terlecki, Attachée d'administration du Ministère de la Justice
Maison d'arrêt de Villeneuve-Les-Maguelone	Monsieur Jean-Luc Ruffenach, Directeur hors classe	Madame Chrystelle Croise, Directrice des services pénitentiaires adjoint	Monsieur Fabrice Kozloff, Attaché d'administration du Ministère de la Justice
Maison d'arrêt de Toulouse-Scysses	Monsieur Arnaud Moumancix, Directeur hors classe	Monsieur Joël Delancelle, directeur Adjoint	Monsieur Jean-Marc Mermet, Attaché d'administration du Ministère de la Justice

Article 4 : délégation est donnée pour signer les actes d'engagement des recettes et des dépenses budgétaires ainsi que du compte de commerce 912 afférent des centres de coût suivants et dans la limite de 1000 € par actes :

CENTRES DE COUT	Délégation donnée au chef d'établissement	Délégation donnée à l'adjoint en l'absence du chef d'établissement	Délégation donnée en l'absence du Chef d'établissement et de son adjoint
Maison d'arrêt d'Albi	Monsieur Alain Albouy, Commandant pénitentiaire	Monsieur Frédéric Debaisieux, capitaine Pénitentiaire	Monsieur Jérôme Moulis, Adjoint administratif
Maison d'arrêt de Carcassonne	Monsieur Olivier Vimart, Capitaine pénitentiaire	Monsieur Babacar Dieye, Capitaine pénitentiaire	Madame Aude Cals, Adjointe administrative



Maison d'arrêt de Foix	Monsieur Georges Chassy, Commandant pénitentiaire	Monsieur Sébastien Kebbati, Lieutenant Pénitentiaire	Madame Madeline Coujeau, Adjoint administratif
Maison d'arrêt de Mende	Monsieur Stéphane Miret, Capitaine pénitentiaire	Monsieur Pierre Masclaux	Monsieur Philippe Derancy, Surveillant
Maison d'arrêt de Montauban	Monsieur José Bertheau, Commandant pénitentiaire	Monsieur Tété Mensah Assakoley, Capitaine pénitentiaire	Monsieur Laurent Liegeois, Secrétaire administratif
Maison d'arrêt de Rodez	Monsieur Jean-Marie Sofia-Lundberg, Commandant pénitentiaire	Monsieur Christophe Breucq, Capitaine Pénitentiaire	Madame Brigitte Cussac, Adjointe administrative
Centre de détention de Saint-Sulpice	Monsieur Jean-François Mendiondo, Commandant pénitentiaire	Monsieur Jean-Paul Martinez, Capitaine pénitentiaire	Monsieur Jean-Michel Hurtrel, Secrétaire administratif
Maison d'arrêt de Tarbes	Madame Audc Boyer, Capitaine pénitentiaire	Monsieur Stéphane Lebecque, Capitaine pénitentiaire	Madame Véronique Dufour, Adjointe administrative
Etablissement pénitentiaire pour mineurs de Lavaur	Madame Veronique Caillavel, Directrice hors classe des services pénitentiaires	Madame Isabelle Gerbier, Directrice des services pénitentiaires adjointe	Madame Carole Padie, Secrétaire administrative

Article 5 : délégation est donnée pour signer les actes d'engagement, des recettes et des dépenses budgétaires des centres de coût suivants dans la limite de 500 € par actes :

CENTRES DE COÛT	Délégation donnée au chef d'établissement	Délégation donnée à l'adjoint en l'absence du chef d'établissement	Délégation donnée en l'absence du chef d'établissement et de son adjoint
Service pénitentiaire d'insertion et de probation de l'Aveyron et du Lot	Monsieur Jean-Pierre Guiraud, Directeur du Service pénitentiaire d'insertion et de probation	Mlle Camille Roth, Directrice pénitentiaire d'insertion et de probation de classe normale	Monsieur Christian Junot, Secrétaire administratif de classe supérieure
Service pénitentiaire d'insertion et de probation du Tarn et Garonne et du Gers	Monsieur Jean-Michel Artigue, Directeur du Service pénitentiaire d'insertion et de probation	Madame Françoise Simandoux, directrice d'insertion et de probation de classe normale	Monsieur Flavien Carrié, Secrétaire administratif de classe normale
Service pénitentiaire d'insertion et de probation de l'Hérault	Monsieur Charles Forcort, Directeur du Service pénitentiaire d'insertion et de probation	Monsieur Frédéric Vallat, directeur d'insertion et de probation de classe normale	Madame Sylviane Serpinet, Attachée d'administration du Ministère de la justice
Service pénitentiaire d'insertion et de probation des Hautes-Pyrénées	Madame Dominique Josset-Pyla, Directrice du service pénitentiaire d'insertion et de probation	Madame Laëtitia Dorier, Directrice pénitentiaire d'insertion et de probation	Madame Chantal Hoareau, Adjoint administratif de classe supérieure

Service pénitentiaire d'insertion et de probation du Gard et de la Lozère	Monsieur Gilles Brassard, Directeur du Service pénitentiaire d'insertion et de probation	Monsieur Pierrick Leneveu, Directeur d'insertion et de probation	Monsieur Yves Forma, Secrétaire administratif de classe normale
Service pénitentiaire d'insertion et de probation de la Haute-Garonne et de l'Ariège	Monsieur Waldémar Pawlaczkyk, Directeur du Service pénitentiaire d'insertion et de probation	Madame Nathalie Rambert, directrice d'insertion et de probation	Monsieur Fabien Dambo, Attaché d'administration du Ministère de la Justice
Service pénitentiaire d'insertion et de probation de l'Aude	Monsieur Marc Brussolo, Directeur du Service pénitentiaire d'insertion et de probation	Madame Nicole Charpigny, Chef de service d'insertion et de probation	Monsieur Fadel Megghabar, Adjoint administratif
Service pénitentiaire d'insertion et de probation des Pyrénées-Orientales	Monsieur Christophe Cressot, Directeur du Service pénitentiaire d'insertion et de probation	Madame Stéphanie Jastrzebski, directrice d'insertion et de probation	Madame Béatrice Perron, Adjointe administrative
Service pénitentiaire d'insertion et de probation du Tarn	Madame Véronique Dumas, Directrice du Service pénitentiaire d'insertion et de probation		Monsieur Eric Macor, Secrétaire administratif de classe supérieure

Article 6 : Dans le cadre du fonctionnement du BOP sous CHORUS, délégation est donnée à :

- Madame Rose-Marie MOUTEL, Secrétaire administratif, chef de l'unité du suivi budgétaire et comptable
 - Madame Thérèse SALMON, Secrétaire administratif, chef de pôle
 - Madame Marie-Anne LOVIOU, Secrétaire administratif, chef de pôle
 - Madame Sandrine VIGROUX, Secrétaire administratif, responsable de la cellule marché
 - Madame Karine NOUHAUD Secrétaire administratif, responsable de l'unité des moyens généraux
 - Madame Gaëlle GUEGAIN, Secrétaire administratif, responsable cellule financière (titre 5)
 - Monsieur José LANIS, Secrétaire administratif, Responsable de l'UTI
 - Madame Rose-Marie PENAUD, Secrétaire administratif
 - Madame Véronique LAMBERTI, Adjoint administratif
 - Madame Nicole SANCHEZ, Adjoint administratif
 - Madame Chantal BONISCHOT, Adjoint administratif
- de valider dans l'applicatif les demandes d'achat et la saisie de la constatation du service fait liées au fonctionnement du BOP de la direction interrégionale.

Article 7 : Délégation de signature est donnée aux agents ci-dessous désignés, conformément aux directives de la Direction Générale des Finances Publiques en date du 21 septembre 2012 :

MA ALBI	Jacques CHARNOT
CP BEZIERS	BRANDY Geneviève JALLAT Brigitte
MA CARCASSONNE	VALENTIN Catherine (contractuelle)
CP L'ANNEMEZAN	MAUPAS Christelle URSULET Catherine
MA MONTAUBAN	MERIC Olivier
CD MURET	BRUNO-SALEL Christine FRANK Marie-Pierre DELFOUR Véronique
MA NIMES	BERTHET Simone CHABAUD Jean-Marie
CP PERPIGNAN	PIANETTI Dominique GUIRAUD Evelyne ARRIGHI Gilbert PRUVOST Nathalie GAWLICZ Denise LESNES Joëlle
MA RODEZ	PINTO Rose
CD SAINT SULPICE	BONHOMME Florence
CP TOULOUSE SEYSSES	M.ZAIDI HIVET Gisèle
MA VLM	MARTY Elian NOGUERA Martine
SPIP AVEYRON LOT	ROGER Cécile
SPIP HERAULT	GUIRAUD Marie Josée
SPIP HAUTE GARONNE ARIEGE	BOURION Brigitte

Article 8 : Délégation de signature est également donné à **Monsieur Alain BIOL**, directeur des services pénitentiaires, chef du département patrimoine et équipements, de signer en mon absence celle de **Monsieur Louis PERREAU** et celle de **Madame Florence ARRIGHI**, les actes d'engagement et mandatement relatifs au BOP 107 code ordonnateur 854031 ;

Article 9 : la décision n°5-2013 du 4 octobre 2013 portant délégation de signature du directeur interrégional des services pénitentiaires est abrogée.

Article 10 : la présente décision sera publiée au recueil des actes administratifs de chaque préfecture de département située dans les régions administratives de Midi-Pyrénées et de Languedoc Roussillon

Fait à Toulouse, le 1^{er} mars 2014

Signé : Georges VIN



PRÉFET DES HAUTES- PYRENEES

Décision

signé par
Directeur interrégional des services pénitentiaires de Toulouse

le 01 Avril 2014

Direction interrégionale des services pénitentiaires de Toulouse

Décisions n ° 2/2014 et n ° 3/2014 portant
délégation de signature du directeur
interrégional des services pénitentiaires de
Toulouse



DIRECTION
DE L'ADMINISTRATION PÉNITENTIAIRE

DIRECTION INTERRÉGIONALE
DES SERVICES PÉNITENTIAIRES DE TOULOUSE

BUREAU
DES AFFAIRES GÉNÉRALES

Décision n°2/2014 portant délégation de signature du directeur interrégional des services pénitentiaires de Toulouse

Le directeur interrégional des services pénitentiaires de Toulouse,

Vu la loi n° 78-753 du 17 juillet 1978, notamment son article 7;

Vu le décret du n°2005-1755 du 30 décembre 2005 relatif à la liberté d'accès aux documents administratifs et à la réutilisation des informations publiques, notamment son article 30;

Vu l'arrêté en date du 2 mai 2011 de Monsieur Henri-Michel COMET, Préfet de Région Midi-Pyrénées, Préfet de la Haute-Garonne, portant délégation de signature en matière d'ordonnement secondaire à Monsieur Georges Vin, directeur interrégional des services pénitentiaires,

Vu l'arrêté du Garde des Sceaux en date du 17 août 2012 portant nomination de Madame Florence ARRIGHI, détachée dans l'emploi fonctionnel de conseiller d'administration du Ministère de la Justice pour exercer les fonctions de secrétaire générale à la direction interrégionale des services pénitentiaires de Toulouse,

Vu le code de procédure pénale, notamment son article R.57-8;

Décide :

Article 1

Délégation permanente est donnée à Monsieur Louis Perreau, directeur hors classe des services pénitentiaires, adjoint au directeur interrégional des services pénitentiaires de Toulouse, à l'effet de signer au nom du directeur interrégional des services pénitentiaires de Toulouse tous actes, arrêtés ou décisions pris en application des articles R57-8, R57-9-6, R57-9-7 et R57-9-8 du code de procédure pénale.

Article 2

En l'absence simultanée du directeur interrégional des services pénitentiaires et de son adjoint, délégation permanente est donnée à Madame Florence Arrighi, Conseillère d'administration, secrétaire générale à la direction interrégionale des services pénitentiaires de Toulouse, à l'effet de signer tous actes, arrêtés ou décisions visés à l'article 1 de la présente décision.

Article 3

En l'absence simultanée du directeur interrégional des services pénitentiaires, de son adjoint et de son secrétaire général délégation permanente est donnée à Monsieur Yves Delsol, directeur hors classe des services pénitentiaires, chef du département sécurité et détention à la direction interrégionale des services pénitentiaires de Toulouse, à Monsieur Jean-Philippe Cabal, Commandant pénitentiaire, adjoint au chef du département sécurité et détention à la direction interrégionale des services pénitentiaires de Toulouse, à Monsieur Christian Thiriart, directeur hors classe des services pénitentiaires, chef du bureau des affaires générales à la direction interrégionale des services pénitentiaires de Toulouse, à l'effet de signer au nom du directeur interrégional des services pénitentiaires de Toulouse tous actes, arrêtés ou décisions pris en application de l'article R57-8 du code de procédure pénale.

Article 4

Les dispositions de la décision n°6/2012 du 24 août 2014 sont abrogées.

Article 5

La présente décision sera publiée au recueil des actes administratifs de chaque préfecture de département des régions administratives de Midi-Pyrénées et de Languedoc Roussillon.

Fait à Toulouse, le 1er avril 2014

Le directeur interrégional
des services pénitentiaires de Toulouse



The seal is circular with a central emblem featuring a tree and a figure. The text around the emblem reads 'DIRECTION INTERRÉGIONALE DES SERVICES PÉNITENTIAIRES DE TOULOUSE'. A large, stylized signature is written over the seal.

DIRECTION
DE L'ADMINISTRATION PÉNITENTIAIRE

DIRECTION INTERRÉGIONALE
DES SERVICES PÉNITENTIAIRES DE TOULOUSE
BUREAU
DES AFFAIRES GÉNÉRALES

**Décision n°3/2014 portant délégation de signature
du directeur interrégional des services pénitentiaires de Toulouse**

Le directeur interrégional des services pénitentiaires de Toulouse,

vu la loi n° 78-753 du 17 juillet 1978, notamment son article 7;

vu le décret du n°2005-1755 du 30 décembre 2005 relatif à la liberté d'accès aux documents administratifs et à la réutilisation des informations publiques, notamment son article 30;

vu le code de procédure pénale, notamment son article R.57-8;

Décide :

Article 1

Délégation permanente est donnée à Monsieur Louis Perreau directeur hors classe des services pénitentiaires, adjoint au directeur interrégional des services pénitentiaires de Toulouse et en son absence à Madame Florence Arrighi, Conseillère d'administration, secrétaire générale à la direction interrégionale des services pénitentiaires de Toulouse, à l'effet de signer au nom du directeur interrégional des services pénitentiaires de Toulouse tous actes, arrêtés ou décisions pris en application des articles R57-8, R57-9-6, R57-9-7 et R57-9-8, D80 et D250-5 du code de procédure pénale.

Article 2

En l'absence simultanée du directeur interrégional des services pénitentiaires, de son adjoint Louis Perreau et de sa secrétaire générale, délégation permanente est donnée à Monsieur Yves Delsol, directeur des services pénitentiaires, chef du département sécurité et détention à la direction interrégionale des services pénitentiaires de Toulouse, et à Monsieur Jean-Philippe Cabal, commandant pénitentiaire, adjoint au chef du département sécurité et détention à la direction interrégionale des services pénitentiaires de Toulouse à l'effet de signer tous actes, arrêtés ou décisions visés à l'article 1 de la présente décision.

Article 3

Les dispositions de la décision n°7/2012 du 24 août 2014 sont abrogées.

Article 4

La présente décision sera publiée au recueil des actes administratifs de chaque préfecture de département des régions administratives de Midi-Pyrénées et de Languedoc-Roussillon.

Fait à Toulouse, le 1er avril 2014

Le directeur interrégional adjoint
des services pénitentiaires de Toulouse
Georges VIN