



**HAUTES-PYRÉNÉES**

*Liberté  
Égalité  
Fraternité*

RECUEIL DES ACTES  
ADMINISTRATIFS SPÉCIAL  
N°65-2022-188

PUBLIÉ LE 9 AOÛT 2022

# Sommaire

## **DDT Hautes-Pyrenees / SEREF/Bureau Ressource Eau**

65-2022-08-08-00002 - Arrêté de limitation des prélèvements d'eau sur l'ensemble des axes réalimentés du système Neste - stade d'alerte renforcée (8 pages)

Page 3

DDT Hautes-Pyrenees

65-2022-08-08-00002

Arrêté de limitation des prélèvements d'eau sur  
l'ensemble des axes réalimentés du système  
Neste - stade d'alerte renforcée



**ARRÊTÉ**  
**portant limitation des prélèvements d'eau sur l'ensemble des axes réalimentés du**  
**système Neste – stade d'alerte renforcée.**

***Le préfet des Hautes-Pyrénées***

VU le code de la santé publique, notamment son livre III ;

VU le code général de la propriété des personnes publiques ;

VU le code de l'environnement ;

VU le code général des collectivités territoriales ;

VU le décret n°2004-374 du 29 avril 2004 modifié relatif aux pouvoirs des préfets, à l'organisation et à l'action des services de l'Etat dans les régions et départements ;

Vu l'arrêté du 10 mars 2022 portant approbation du schéma directeur d'aménagement et de gestion des eaux (SDAGE) 2022-2027 du bassin Adour-Garonne et arrêtant le programme pluriannuel des mesures (PDM) correspondant ;

VU l'arrêté interdépartemental n° 32-2021-01-27-010 du 27 janvier 2021 modifié portant définition d'un plan d'action sécheresse pour le sous-bassin Neste et rivières de Gascogne ;

Vu le Plan de Gestion des Étiages (PGE) Neste et Rivières de Gascogne approuvé le 29 août 2013 par le Préfet coordonnateur du sous bassin ;

Considérant la circulaire du 18 mai 2011 relative aux mesures exceptionnelles de limitation ou de suspension des usages de l'eau en période de sécheresse ;

Considérant la prolongation de l'épisode de sécheresse généralisée et les prévisions météorologiques indiquant la poursuite d'un temps sec ;

Considérant la nécessité de préserver les ressources des retenues structurantes, afin d'assurer le soutien d'étiage jusqu'à son terme ;

Considérant la dégradation des différents indicateurs de gestion du système Neste dont le débit naturel de la Neste qui sous-passe le niveau du débit décennal sec, le déstockage des retenues qui s'accélère et sous passe les niveaux de décennale sèche, participe à ce que l'état général des ressources a franchi la courbe de référence du risque d'épuisement des réserves du système Neste (courbe CR1) pour s'inscrire dans une dynamique de rattrapage de la courbe de référence (courbe CR2) du risque d'épuisement des réserves ;

Considérant le manque de débit du canal de la Neste ne permettant pas de viser les débits d'objectifs d'étiages mais de viser le débit d'alerte renforcé (QAR), débit en dessous duquel le niveau des mesures de restriction est réévalué,

Considérant que des mesures temporaires de restriction de certains usages de l'eau sont nécessaires pour la préservation des besoins prioritaires (santé, sécurité, salubrité publique) et des écosystèmes aquatiques ;

Considérant la nécessaire solidarité des usagers de l'eau ;

## ARRÊTE

### Article 1<sup>er</sup> – Limitation des prélèvements en eau

#### Usage agricole :

Tous les prélèvements à usage d'irrigation agricole, sur l'ensemble des axes réalimentés du système Neste traversant le département des Hautes-Pyrénées (Cf. annexe 1) sont soumis à limitation selon le stade d'alerte renforcée.

Les mesures correspondent à une diminution des prélèvements de 50 %, établi selon une répartition entre les 7 secteurs géographiques (Cf. annexe 2) définis par la Compagnie d'Aménagement des Coteaux de Gascogne (CACG) et correspondant à **3,5 jours** de suspension des prélèvements par semaine (ou limitation de 50 % du débit pour l'irrigation collective).

Ces autorisations de prélèvements sont définies dans le tableau de l'annexe 3 (tours d'eau).

L'appartenance d'un prélèvement à un secteur est mentionnée sur l'autorisation de prélèvement communiqué à chaque irrigant en début de campagne d'étiage.

Les cultures irriguées par goutte à goutte ou micro-aspiration sont exemptées de restrictions.

#### Cas particulier du maraîchage :

Les interdictions décrites dans les paragraphes précédents peuvent ne pas être appliquées pour les cultures maraîchères ; dans ce cas l'irrigation de ces cultures **est interdite tous les jours durant 12h00, entre 08h00 et 20h00.**

#### Usage depuis le réseau d'eau potable :

Sont concernés les usages réalisés à partir des réseaux d'eau potable sur les communes listées en Annexe 4.

Les mesures de restriction des prélèvements à partir des réseaux d'eau potable sont les suivantes :

Seuil	Mesures de restriction des usages à partir des réseaux d'eau potable
Alerte renforcée	<ol style="list-style-type: none"><li><u>Véhicules</u> : interdiction de lavage des véhicules hors des stations professionnelles équipées d'économiseur d'eau, sauf pour les véhicules ayant une obligation réglementaire (véhicules sanitaires - alimentaires) ou technique (bétonnière...) et pour les organismes liés à la sécurité publique.</li><li><u>Nettoyage extérieur</u> : interdiction de nettoyage des terrasses, des toits et des façades ne faisant pas l'objet de travaux.</li><li><u>Voiries</u> : lavage interdit sauf impératif sanitaire ou de travaux, et à l'exclusion des balayeuses laveuses automatiques.</li><li><u>Piscines</u> : interdiction de remplissage annuel des piscines pour les particuliers, les résidences privées et les hôtels. Vidange exceptionnelle des piscines publiques soumise à autorisation soumise</li><li><u>Plantations ornementales</u> (pelouses, espaces verts publics et privés, jardins d'agrément, terrains de sport) : interdiction d'arrosage (jardins potagers non concernés).</li><li><u>Fontaines publiques</u> : arrêt des fontaines en circuit ouvert ou fermé.</li><li><u>Plans d'eau de loisirs</u> : interdiction de remplissage ou maintien du niveau des plans d'eau de loisirs, quelle que soit leur surface, pour particuliers et collectivités. Interdiction de vidange de plan d'eau dans les cours d'eau.</li></ol>

- |  |   |
|--|---|
|  | <p>7. <u>Stations d'épuration</u> : surveillance accrue des rejets des stations d'épuration urbaines et industrielles. Travaux sur stations d'épuration et réseaux nécessitant le délestage direct dans le milieu récepteur, soumis à autorisation préalable et susceptibles d'être décalés jusqu'au retour d'un débit plus élevé.</p> <p>8. <u>Activités industrielles et commerciales</u> : Consommation d'eau limitée au strict nécessaire, avec renseignement hebdomadaire du registre de prélèvement.</p> <p>9. <u>Industries et Installations Classées pour la Protection de l'Environnement</u> : consommations en eaux limitées au strict nécessaire, selon les arrêtés préfectoraux d'autorisation. Si nécessaire, des dispositions doivent être prévues dans leur arrêté d'autorisation pour permettre le stockage des rejets dans le cas de leur interdiction. Le registre de prélèvement doit être rempli hebdomadairement.</p> |
|--|---|

### Usage urbain et industriel, y compris dilution des rejets :

Dès la mise en place des premières mesures de restriction sur une zone géographique, la surveillance et la limitation des rejets urbains et industriels pourront être prescrites et pourront aller jusqu'à l'interdiction.

Les installations industrielles doivent limiter leurs prélèvements au strict débit nécessaire à leurs activités, conformément à leurs arrêtés d'autorisation.

### Usage domestique et de loisirs (terrains de sport – espaces verts – potager...)

Les collectivités ainsi que les particuliers doivent se conformer aux mêmes mesures de limitation des prélèvements que celles applicables aux usages agricoles pour l'arrosage à partir des cours d'eau et leurs nappes d'accompagnement.

### Usage des sports nautiques

Les pratiques de sports aquatiques sont interdites sur les cours d'eau de première catégorie piscicole.

### Usage d'arrosage des terrains de golf

Les prélèvements pour l'arrosage des golfs sont limités, que l'eau soit issue du milieu naturel (nappe et cours d'eau) ou des réseaux d'eau potable. Les mesures de restriction sont les suivantes, et complètent l'accord cadre « Golf et Environnement » du 1/07/2019.

Les réserves dans les golfs, alimentées par une autre ressource que l'eau potable ou le prélèvement dans les nappes et cours d'eau sont librement utilisables par les gestionnaires.

Seuil	Restriction des arrosages pour golfs
Alerte renforcée	interdiction d'arroser les terrains de golf à l'exception des « greens et départs » réduction de la consommation hebdomadaire d'eau de à 60%

### Article 2 – Usages de l'eau non concernés

Sont exclus de l'application du présent arrêté, les prélèvements opérés pour :

- l'alimentation en eau potable,
- la lutte contre l'incendie,
- le respect des obligations sanitaires
- l'abreuvement des animaux, les piscicultures et les parcs à volailles, dans la limite du respect des débits réservés.

### **Article 3 – Période d’application**

Ces dispositions s’appliquent à compter du lundi 08 août 2022 à 20h00 et jusqu’au 31 octobre 2022, ou seront préalablement abrogées ou modifiées par un nouvel arrêté au regard de la situation hydro-climatique.

L’arrêté n° 32-2022-07-22-00002 portant limitation des prélèvements d’eau sur l’ensemble du système Neste est abrogé à compter du lundi 08/08/2022 à 20h00.

### **Article 4 – Publication**

Le présent arrêté est publié au recueil des actes administratifs du département des Hautes-Pyrénées. Il est mis à disposition du public sur le site internet des préfectures des départements concernés et affiché dans toutes les communes concernées, par les soins des maires. Il est communiqué pour information à l’ensemble des préfectures relevant du sous-bassin de la Neste et des rivières de Gascogne.

### **Article 5 – Exécution**

Le secrétaire général de la préfecture,  
Les maires du département,  
Le commandant du groupement de gendarmerie des Hautes-Pyrénées,  
Le directeur départemental des territoires,  
Le chef du service départemental de l’office français de la biodiversité,  
Le directeur de la compagnie d’aménagement des coteaux de Gascogne,

sont chargés chacun en ce qui le concerne, de l’exécution du présent arrêté.

Tarbes, le 08 AOUT 2022

Pour le Directeur Départemental  
des Territoires  
La Directrice adjointe

Isabelle Sendrané

---

Dans les deux mois à compter de la notification de la présente décision, les recours suivants peuvent être introduits :

- **un recours gracieux, adressé au préfet des Hautes-Pyrénées** (Direction Départementale des Territoires - Service Eau et Risques)
- **un recours hiérarchique, adressé à :**

Monsieur le ministre de la Transition écologique et de la Cohésion des territoires

---

## Annexe 1

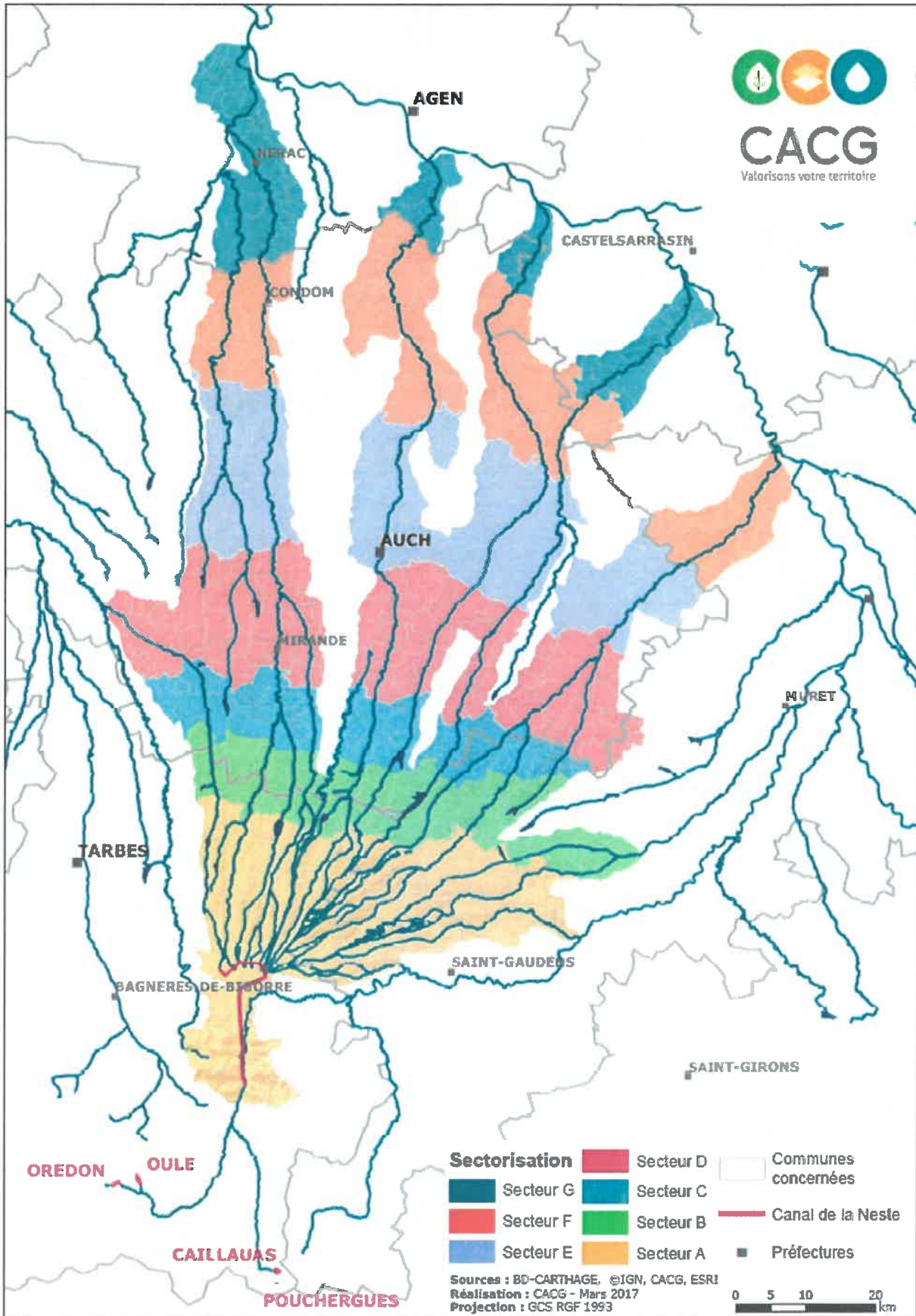
### Liste des principaux axes hydrauliques connectés au système Neste

Arrats
Aussoue
Baïse
Baïse d'Arré
Petite Baïse
Grande Baïse
Baïsole
Bouès
Cier
Galavette
Gers
Gesse
Gèze
Gimone
Guiroue
Lavet
Lizet
Lizon
Louge
Marcaoue
Nère
Noue
Osse
Save
Seygouade
Solle



## Annexe 2

### Secteurs géographiques





### Annexe 3

#### Organisation des tours d'eau par secteur

secteur	lundi		mardi		mercredi		jeudi		vendredi		samedi		dimanche		lundi	
	de 8h à 20h	de 20h à 8h	de 8h à 20h	de 20h à 8h	de 8h à 20h	de 20h à 8h	de 8h à 20h	de 20h à 8h	de 8h à 20h	de 20h à 8h	de 8h à 20h	de 20h à 8h	de 8h à 20h	de 20h à 8h	de 8h à 20h	de 20h à 8h
A=1																
B=2																
C=3																
D=4																
E=5																
F=6																
G=7																
Restrictions 3,5 jours par semaine																

	irrigation interdite
	irrigation autorisée

## Annexe 4

### Liste des communes

Commune	SECTEUR
Antin	B
Aries-Espéran	A
Arné	A
Avezac-Prat-Lahitte	A
Barthe	A
Bazordan	A
Bégole	A
Bernadets-Debat	B
Bernadets-Dessus	A
Betbèze	B
Betpouy	A
Beyrède-Jumet	A
Bonnefont	A
Bonrepos	A
Bouilh-Devant	B
Bugard	A
Burg	A
Campistrous	A
Campuzan	A
Cantaous	A
Capvern	A
Castelbajac	A
Castelnau-Magnoac	B
Casterets	B
Caubous	A
Cizos	A
Clarens	A
Devèze	A
Escala	A
Estampures	B

Commune	SECTEUR
Fontrailles	B
Fréchède	B
Galan	A
Galez	A
Gaussan	A
Guizerix	B
Hachan	A
Hèches	A
Houeydets	A
Izaux	A
La Barthe-de-Neste	A
Lagrange	A
Lalanne	A
Lalanne-Trie	A
Lamarque-Rustaing	A
Lannemezan	A
Lapeyre	B
Laran	A
Larroque	B
Lassales	A
Libaros	A
Lortet	A
Lubret-Saint-Luc	A
Luby-Betmont	A
Lustar	A
Lutilhous	A
Mazerolles	B
Monléon-Magnoac	A
Monlong	A
Montastruc	A

Commune	SECTEUR
Organ	A
Orieux	A
Osmets	A
Ozon	A
Peyret-Saint-André	B
Pinas	A
Pouy	A
Puntous	B
Puydarrieux	A
Recurt	A
Réjaumont	A
Sabarros	A
Sadourmin	B
Saint-Laurent-de-Neste	A
Sariac-Magnoac	B
Sarrancolin	A
Sentous	A
Sère-Rustaing	A
Tajan	A
Thermes-Magnoac	B
Tilhouse	A
Toumay	A
Tournous-Darré	A
Tournous-Devant	A
Trie-sur-Baïse	B
Uglas	A
Vidou	A
Vieuzos	A
Villembits	A
Villemur	A