

8.2 AUTRES ANNEXES

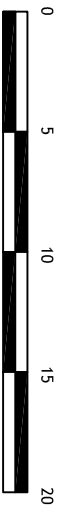
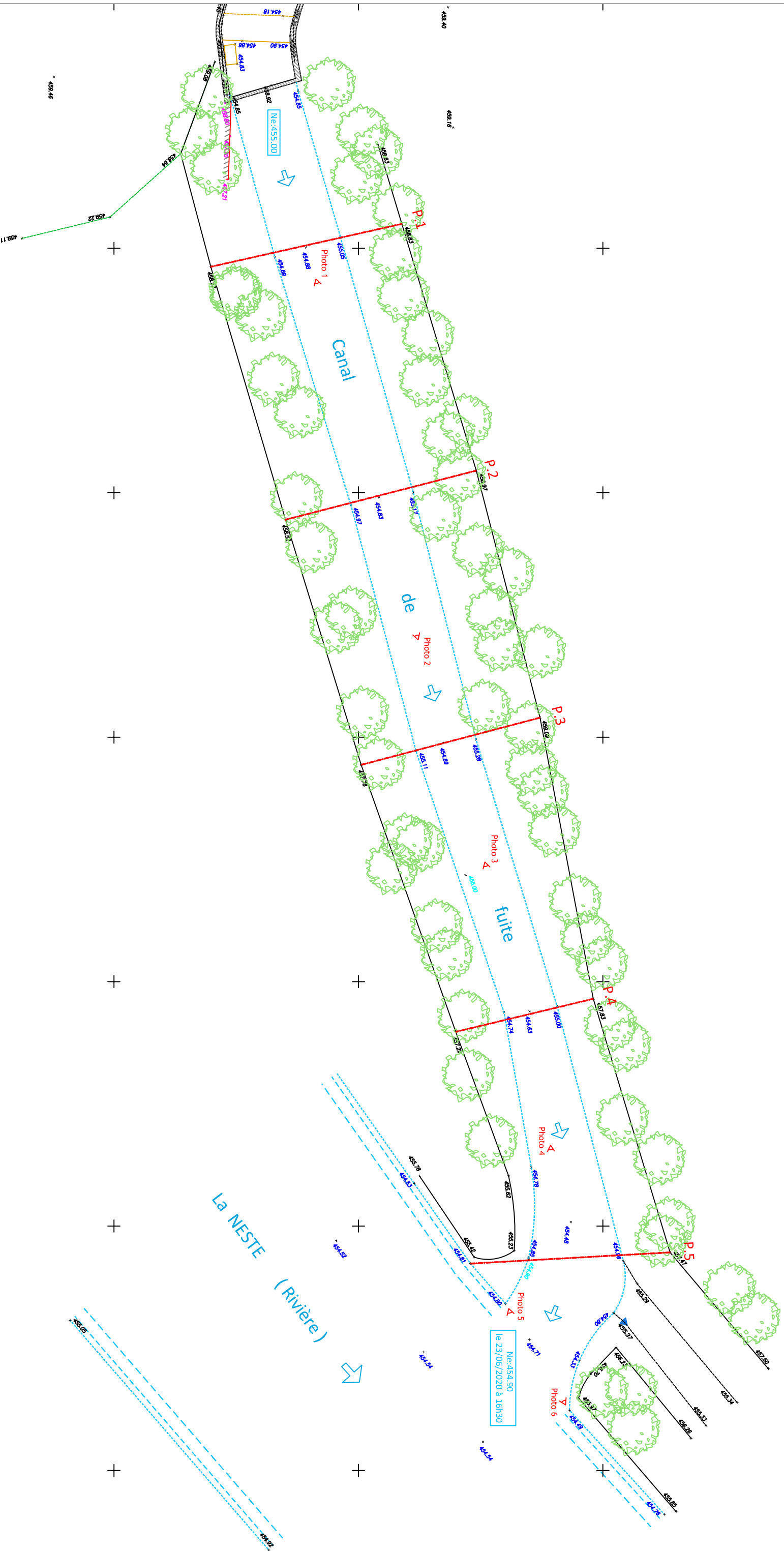
1. PORTER A CONNAISSANCE sur l'augmentation de puissance et la reconstruction de la centrale de PEYRES-BIRABEN

2. PROFILS en long et en travers des canaux d'amenée et de fuite

3. PLAN TOPOGRAPHIQUE DE LA CHAUSSEE

4. RECUEIL PHOTOGRAPHIQUE

5. EXTRAIT de l'étude ARTELIA (figure 22 p 24)



L10		Cotation	
Index		Modification	
Format initial : A3		Echelle : Graphique	
SAS HYDROPROD		Dessin : NC	
Centrale de St Laurent de Neste		Date : 27/10/2020	
Canal de fuite		Dessin : NC	
Plan d'ensemble		Feuille : 1/3	



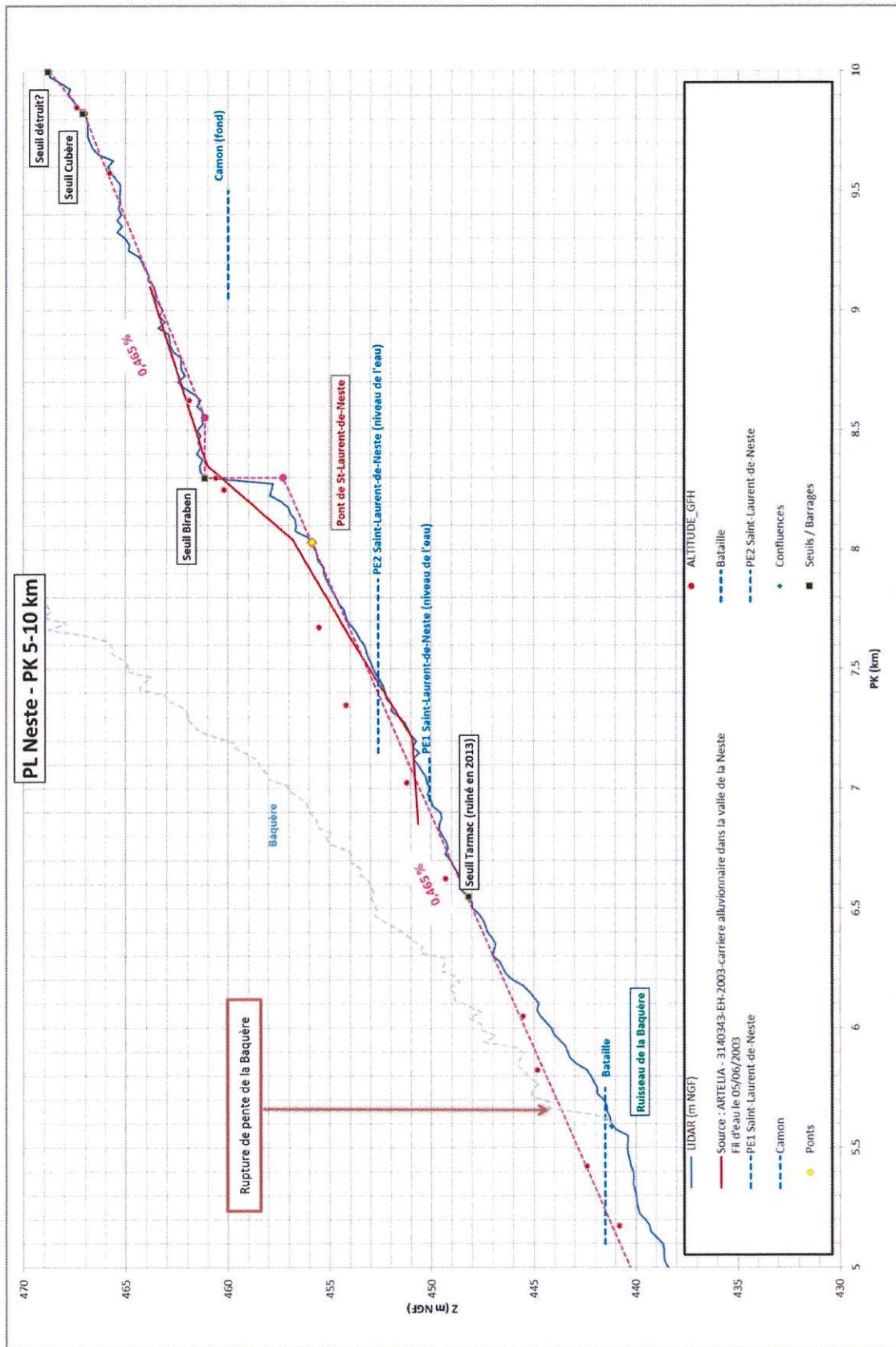


Fig. 22. PL Nestes - pk 5 - 10 km